

2020

KECAMATAN JUMANTONO

DALAM ANGKA



**BADAN PUSAT STATISTIK
KABUPATEN KARANGANYAR**

<https://karanganyarkab.bps.go.id>

2020

KECAMATAN JUMANTONO
DALAM ANGKA

<https://karanganyarkab.bps.go.id>



KECAMATAN JUMANTONO DALAM ANGKA 2020

ISBN: -

No. Publikasi : 3313040.2010

Katalog BPS :1102001.3313060

Ukuran Buku :14,8 x 21 cm

Jumlah Halaman :x + 104 halaman

Naskah : KSK Kecamatan JUMANTONO

Gambar Kulit :Seksi Integrasi Pengolahan dan Diseminasi Statistik BPS
Kabupaten Karanganyar

Diterbitkan oleh :BPS Kabupaten Karanganyar

Dilarang mengumumkan, mendistribusikan, mengomunikasikan dan/atau menggandakan sebagian atau seluruh isi buku ini untuk tujuan komersial tanpa izin tertulis dari Badan Pusat Statistik Kabupaten Karanganyar

SAMBUTAN

Assalamu'alaikum Wr.Wb.

Dengan mengucapkan puji syukur ke hadirat Tuhan Yang Maha Esa, saya menyambut baik upaya penerbitan publikasi "KECAMATAN JUMANTONO DALAM ANGKA 2020", sebagai bagian upaya penyediaan informasi statistik dan penyebarluasan data-data aktual di berbagai bidang.

Data/informasi statistik yang akurat merupakan hal yang sangat vital dalam perencanaan pembangunan dan penyelenggaraan pemerintahan. Dengan data yang akurat, maka rencana dan kebijakan pembangunan akan lebih mampu memberdayakan setiap potensi pembangunan secara optimal, sehingga pembangunan akan memberikan manfaat yang sebesar-besarnya bagi bangsa dan negara.

Harapan saya semoga publikasi ini dapat bermanfaat bagi Pemerintah Daerah Kabupaten Karanganyar maupun bagi pengguna data lainnya, sebagai kajian evaluasi dan perencanaan pembangunan di masa depan.

Wassalamu'alaikum Wr.Wb.

Karanganyar, September 2020

BADAN PUSAT STATISTIK
KABUPATEN KARANGANYAR
Kepala,



Dewi Trirahayuni, S.Si, M.Si

KATA PENGANTAR

Buku “Kecamatan JUMANTONO Dalam Angka 2020” merupakan publikasi tahunan yang disusun oleh Koordinator Statistik Kecamatan JUMANTONO BPS Kabupaten Karanganyar.

Publikasi ini memuat data-data yang dimaksudkan untuk memberi gambaran tentang keadaan geografis, ciri dan keadaan penduduk, kondisi sosial dan perekonomian di Kecamatan JUMANTONO.

Pada kesempatan ini kami mengucapkan terima kasih yang sebesar-besarnya, dimana telah banyak membantu sehingga publikasi ini dapat kami terbitkan, yaitu kepada :

1. Kepala BPS Kabupaten Karanganyar.
2. Kepala KOMINFO Kabupaten Karanganyar
3. Camat JUMANTONO.
4. Semua Dinas Jawatan se Kecamatan JUMANTONO.

Kami senantiasa mengharap saran dan kritik guna penyempurnaan penyusunan publikasi ini pada tahun-tahun berikutnya.

JUMANTONO, September 2020

Koordinator Statistik Kecamatan
Kecamatan JUMANTONO

Argo Himawan Wicaksono

Daftar isi

	Hal.	
Katalog Publikasi	i	
Sambutan Kepala BPS Kab. Karanganyar	ii	
Kata Pengantar	iii	
Daftar Isi	iv	
Peta Kecamatan	x	
Ulasan Singkat	1	
Tabel - tabel		
BAB I. KEADAAN GEOGRAFIS		
Tabel 1.1	Jarak Kantor Desa dan ketinggian rata-rata tahun 2019	10
Tabel 1.2	Luas Wilayah Menurut Penggunaan tahun 2019	11
BAB II. PEMERINTAHAN		
Tabel 2.1	Banyaknya Dusun, Dukuh, Rw Dan Rt Tahun 2019	12
Tabel 2.2	Banyaknya Aparat Pemerintahan Tahun 2019	13
BAB III. KEPENDUDUKAN		
Tabel 3.1	Jumlah Penduduk Menurut jenis kelamin dan Kelurahan/Desa Tahun 2019	14
Tabel 3.1.1	Jumlah Penduduk Menurut jenis kelamin dan kelompok Kelompok Umur 0-4 Tahun 2019	15
Tabel 3.1.2	Jumlah Penduduk Menurut jenis kelamin dan kelompok Kelompok Umur 5-9 Tahun 2019	16
Tabel 3.1.3	Jumlah Penduduk Menurut jenis kelamin dan kelompok 10-14 Tahun 2019	17
Tabel 3.1.4	Jumlah Penduduk Menurut jenis kelamin dan kelompok 15-19 Tahun 2019	18
Tabel 3.1.5	Jumlah Penduduk Menurut jenis kelamin dan kelompok 20-24 Tahun 2019	19

Tabel 3.1.6	Jumlah Penduduk Menurut jenis kelamin dan kelompok 25-29 Tahun 2019	20
Tabel 3.1.7	Jumlah Penduduk Menurut jenis kelamin dan kelompok 30-34 Tahun 2019	21
Tabel 3.1.8	Jumlah Penduduk Menurut jenis kelamin dan kelompok 35-39 Tahun 2019	22
Tabel 3.1.9	Jumlah Penduduk Menurut jenis kelamin dan kelompok 40-44 Tahun 2019	23
Tabel 3.1.10	Jumlah Penduduk Menurut jenis kelamin dan kelompok 45-49 Tahun 2019	24
Tabel 3.1.11	Jumlah Penduduk Menurut jenis kelamin dan kelompok 50-54 Tahun 2019	25
Tabel 3.1.12	Jumlah Penduduk Menurut jenis kelamin dan kelompok 55-59 Tahun 2019	26
Tabel 3.1.13	Jumlah Penduduk Menurut jenis kelamin dan kelompok 60-64 Tahun 2019	27
Tabel 3.1.14	Jumlah Penduduk Menurut jenis kelamin dan kelompok 65-69 Tahun 2019	28
Tabel 3.1.15	Jumlah Penduduk Menurut jenis kelamin dan kelompok 70-75 Tahun 2019	29
Tabel 3.1.16	Jumlah Penduduk Menurut jenis kelamin dan kelompok 75+ Tahun 2019	30
Tabel 3.2	Luas Wilayah, Distribusi dan Kepadatan Penduduk Tahun 2019	31
Tabel 3.3	Jumlah Penduduk Menurut Agama Tahun 2019	32
Tabel 3.4	Banyaknya Nikah, Talak, Cerai Dan Rujuk Tahun 2019	33
Tabel 3.5	Banyaknya Keluarga Menurut Tingkat Kesejahteraan Tahun 2019	34

BAB IV. SOSIAL DAN TENAGA KERJA

Tabel 4.1	Banyaknya Sarana Kesehatan Menurut Desa/Kelurahan dan Jenis Sarana Kesehatan di Kecamatan Jumantono, 2019	35
Tabel 4.2	Kemudahan Mencapai Sarana Kesehatan Terdekat Bagi Desa/Kelurahan yang Tidak ada Sarana Kesehatan Menurut Desa/Kelurahan dan Jenis Sarana Kesehatan di Kecamatan Jumantono, 2019	38

Tabel 4.3	Banyaknya Tenaga Kesehatan yang Tinggal di Desa Tahun 2019	40
Tabel 4.4	Banyaknya PUS dan Akseptor KB Tahun 2019	41
Tabel 4.5	Banyaknya PUS bukan peserta KB Tahun 2019	42
Tabel 4.6	Banyaknya Akseptor Aktif menurut Alat Kontrasepsi Tahun 2019	43
Tabel 4.7	Banyaknya Akseptor Aktif menurut Alat Kontrasepsi Tahun 2019	44
Tabel 4.8	Banyaknya Warga Penderita Gizi Buruk Menurut Desa/Kelurahan di Kecamatan Jumantono, 2017 dan 2018	45
Tabel 4.9	Banyaknya Sekolah Dasar (SD) Menurut Desa/Kelurahan di Kecamatan Jumantono, 2019	46
Tabel 4.10	Banyaknya Sekolah, Murid dan Guru Sekolah SD Negeri Tahun Ajaran 2018/2019	47
Tabel 4.11	Banyaknya Sekolah, Murid dan Guru Sekolah SD Swasta Tahun Ajaran 2018/2019	48
Tabel 4.12	Banyaknya Madrasah Ibtidaiyah (MI) Menurut Desa/Kelurahan di Kecamatan Jumantono, 2019	49
Tabel 4.13	Banyaknya Sekolah, Murid dan Guru Sekolah Madrasah Ibtidaiyah (MI) Tahun Ajaran 2019/2019	50
Tabel 4.14	Banyaknya Sekolah Menengah Pertama (SMP) Menurut Desa/Kelurahan di Kecamatan Jumantono, 2019	51
Tabel 4.15	Banyaknya Sekolah, Murid dan Guru Sekolah SLTP Negeri Tahun Ajaran 2018/2019	52
Tabel 4.16	Banyaknya Sekolah, Murid dan Guru Sekolah SLTP Swasta Tahun Ajaran 2018/2019	53
Tabel 4.17	Banyaknya Madrasah Tsanawiyah (MTs) Menurut Desa/Kelurahan di Kecamatan Jumantono, 2019	54
Tabel 4.18	Banyaknya Sekolah, Murid dan Guru Madrasah Tsanawiyah (MTs) Tahun Ajaran 2018/2019	55
Tabel 4.19	Banyaknya Sekolah Menengah Atas (SMA) Menurut Desa/ Kelurahan di Kecamatan Jumantono, 2019	56
Tabel 4.20	Banyaknya Madrasah Aliyah (MA) Menurut Desa/ Kelurahan di Kecamatan Jumantono, 2019	57
Tabel 4.21	Banyaknya Akademi/Perguruan Tinggi Menurut	58

Tabel 4.22	Desa/Kelurahan di Kecamatan Jumantono, 2019 Kemudahan Untuk Mencapai Sarana Pendidikan Terdekat Bagi Desa/Kelurahan yang Tidak ada Sarana Pendidikan Menurut Desa/Kelurahan dan Jenjang Pendidikan di Kecamatan Jumantono, 2019	59
Tabel 4.23	Daftar Nama Sekolah, Jumlah Murid dan Jumlah Guru di Kecamatan Jumantono tahun 2019	61

BAB V. PERTANIAN

Tabel 5.1	Luas Panen Komoditi Padi dan Palawija Tahun 2019	64
Tabel 5.2	Luas Panen dan Produksi Tanaman Sayur-Sayuran Tahun 2019	65
Tabel 5.3	Luas Panen dan Produksi Tanaman Buah-Buahan Tahun 2019	68
Tabel 5.4	Luas Panen dan Produksi Tanaman Perkebunan Tahun 2019	71
Tabel 5.5	Populasi Ternak menurut Jenis Ternak Tahun 2019	73
Tabel 5.6	Produksi daging Ternak menurut Jenis Ternak menurut Jenis Ternak Tahun 2019 (kg)	74
Tabel 5.7	Populasi unggas menurut Jenis Ternak Tahun 2018 dan 2019 (ekor)	75
Tabel 5.8	Hasil-hasil Produksi Ternak Unggas Tahun 2018 dan 2019	76

BAB VI. LAIN-LAIN

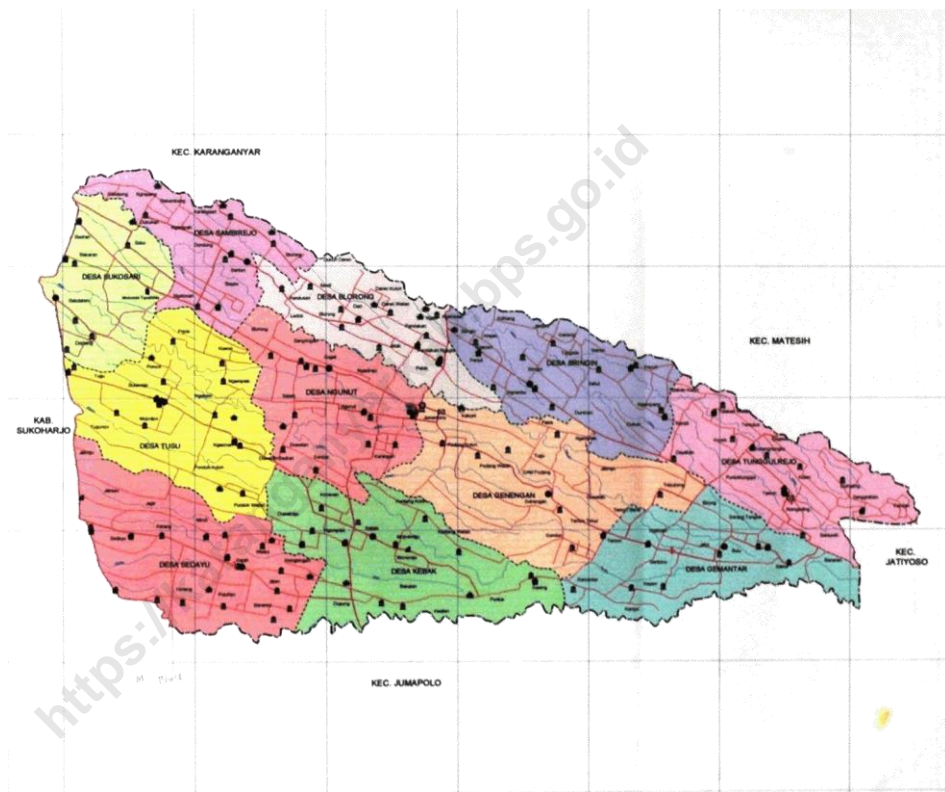
Tabel 6.1	Keberadaan Tempat Ibadah Tahun 2019	77
Tabel 6.2	Keberadaan Fasilitas / Lapangan Olahraga Tahun 2019	78
Tabel 6.3	Banyaknya Desa/Kelurahan yang Memiliki Kelompok Kegiatan Olahraga Menurut Jenis Olahraga dan Ketersediaan Fasilitas/Lapangan Olahraga di Kecamatan Jumantono, 2019	80
Tabel 6.4	Banyaknya Sarana dan Prasarana Ekonomi Menurut Desa/Kelurahan dan Jenisnya di Kecamatan Jumantono, 2019	81
Tabel 6.5	Banyaknya Sarana Lembaga Keuangan Yang Beroperasi Menurut Desa/Kelurahan dan Jenisnya di Kecamatan Jumantono, 2019	84

Tabel 6.6	Banyaknya Koperasi yang Masih Aktif Menurut Desa/ Kelurahan dan Jenis Koperasi di Kecamatan Jumantono, 2019	85
Tabel 6.7	Banyaknya Embung Desa Menurut Desa/ Kelurahan di Kecamatan Jumantono, 2018 dan 2019	86
Tabel 6.8	Jumlah Menara dan Operator Layanan Komunikasi Telepon Seluler Serta Kondisi Sinyal Telepon Seluler Menurut Desa/Kelurahan di Kecamatan Jumantono, 2019	87
Tabel 6.9	Sarana Transportasi Antar Desa/Kelurahan Menurut Desa/Kelurahan di Kecamatan Jumantono, 2019	88
Tabel 6.10	Kondisi Jalan Darat Antar Desa/Kelurahan Menurut Desa/Kelurahan di Kecamatan Jumantono, 2019	89
Tabel 6.11	Keberadaan Kantor Pos/Pos Pembantu/Rumah Pos dan Perusahaan/Agen Jasa Ekspedisi Swasta Menurut Desa/Kelurahan di Kecamatan Jumantono, 2019	90
Tabel 6.12	Banyaknya Keluarga Menurut Desa/Kelurahan dan Jenis Pengguna Listrik di Kecamatan Jumantono, 2019	91
Tabel 6.13	Banyaknya Desa/Kelurahan Menurut Keberadaan Penerangan Jalan Utama Desa/Kelurahan di Kecamatan Jumantono, 2014, 2018, dan 2019	92
Tabel 6.14	Banyaknya Desa/Kelurahan Menurut Jenis Bahan Bakar untuk Memasak yang Digunakan Oleh Sebagian Besar Keluarga di Kecamatan Jumantono, 2014, 2018, dan 2019	93
Tabel 6.15	Banyaknya Desa/Kelurahan Menurut Sumber Air Minum Sebagian Besar Keluarga di Kecamatan Jumantono, 2014, 2018, dan 2019	94
Tabel 6.16	Banyaknya Desa/Kelurahan Menurut Penggunaan Fasilitas Tempat Buang Air Besar Sebagian Besar Keluarga di Kecamatan Jumantono, 2014, 2018, dan 2019	95
Tabel 6.17	Banyaknya Kejadian Bencana Alam Menurut Desa/Kelurahan dan Jenis Bencana Alam di Kecamatan Jumantono, 2018	96

Tabel 6.18	Banyaknya Korban Jiwa Akibat Bencana Alam Menurut Desa/Kelurahan dan Jenis Bencana Alam di Kecamatan Jumantono, 2018	99
Tabel 6.19	Keberadaan Fasilitas/Upaya Antisipasi/Mitigasi Bencana Alam Menurut Desa/Kelurahan di Kecamatan Jumantono, 2019	102
Tabel 6.20	Jumlah Pajak Bumi Dan Bangunan (PBB) Tahun 2019	104

<https://karanganyarkab.bps.go.id>

PETA KECAMATAN JUMANTONO



ULASAN SINGKAT

A. KEADAAN GEOGRAFIS

1. Letak Geografis

Kecamatan Jumantono merupakan salah satu kecamatan dari 17 kecamatan yang ada di Kabupaten Karanganyar. Jarak dari ibukota kabupaten 11 km arah Tenggara. Luas wilayah Kecamatan Jumantono adalah 53,55 km², dengan ketinggian rata-rata 293 m di atas permukaan laut.

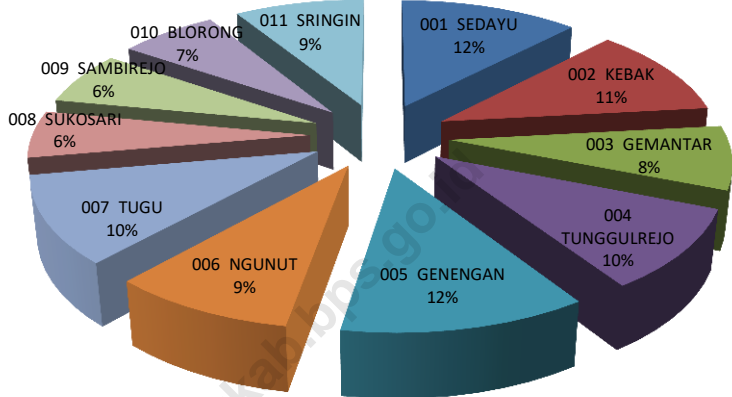
Batas wilayah Kecamatan Jumantono :

Sebelah Utara : Kec. Matesih dan Kec. Karanganyar
Sebelah Selatan : Kec. Jumapolo
Sebelah Barat : Kec. Sukoharjo
Sebelah Timur : Kec. Jatiyoso

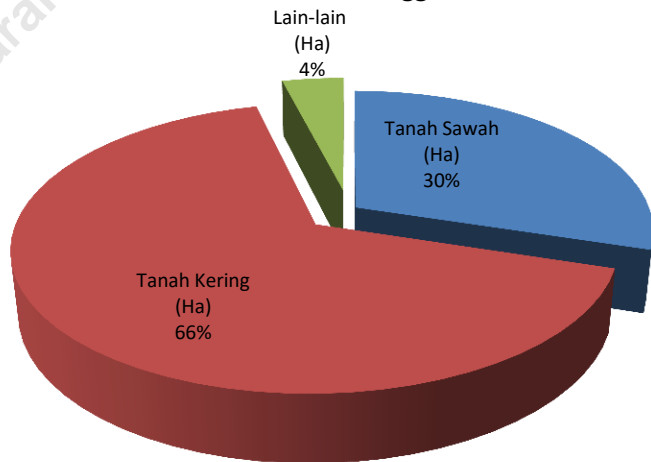
2. Luas Wilayah

Berdasarkan data dari ATR/BPN Karanganyar, luas wilayah Kecamatan Jumantono pada tahun 2019 adalah 5.354,8 Ha, yang terdiri dari luas tanah sawah 1595,6 Ha, dan luas tanah kering 3546,7 Ha.

Grafik. Wilayah Menurut Desa/Kelurahan Tahun 2019



Grafik. Luas Lahan Menurut Penggunaan Tahun 2019



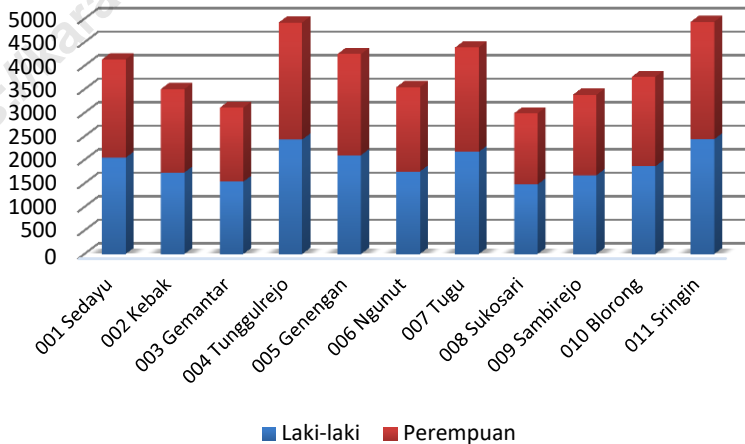
B. PEMBAGIAN WILAYAH ADMINISTRASI

Berdasarkan data dari Bapermasdes, pada tahun 2019 Kecamatan Jumantono terdiri dari 11 desa, 61 dusun, 127 RW dan 312 RT. Aparat pemerintahan di Kecamatan Jumantono terdiri dari 11 lurah/kades, 10 sekdes, 55 kadus, 66 kaur, dan 3 staff.

C. KEPENDUDUKAN

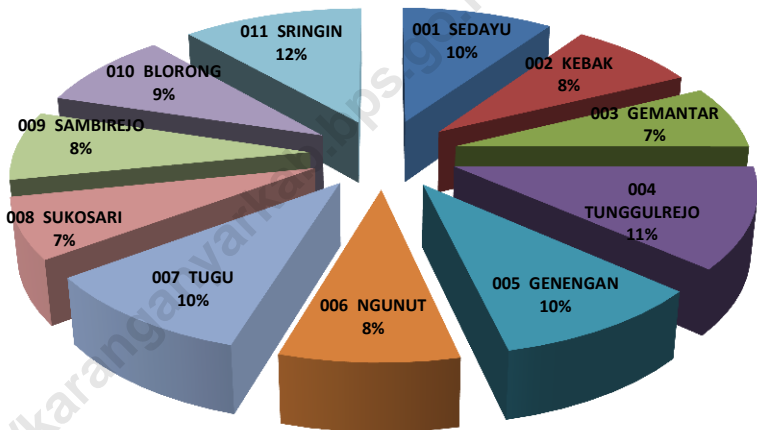
Jumlah penduduk di Kecamatan Jumantono tahun 2019 sebanyak 42.939 jiwa, yang terdiri dari laki laki sebanyak 21.226 jiwa dan perempuan sebanyak 21.713 jiwa. Berdasarkan kelompok umur lima tahunan, Kecamatan Jumantono memiliki penduduk paling banyak pada kelompok umur 5 sampai 9 tahun, sedangkan penduduk paling sedikit berada pada kelompok umur 70 sampai 75 tahun.

Grafik. Jumlah Penduduk menurut Jenis Kelamin Tahun 2019



Pada tahun 2019 kepadatan penduduk Kecamatan Jumantono mencapai 802 jiwa/km². Distribusi penduduk di Kecamatan Jumantono pada tahun 2019 terbesar ada di Desa Sringin, yaitu sebesar 11,53 % dan distribusi penduduk terkecil berada di Desa Sukosari sebesar 6,92 %.

Grafik Distribusi Penduduk per Desa / Kelurahan



D. KELUARGA BERENCANA

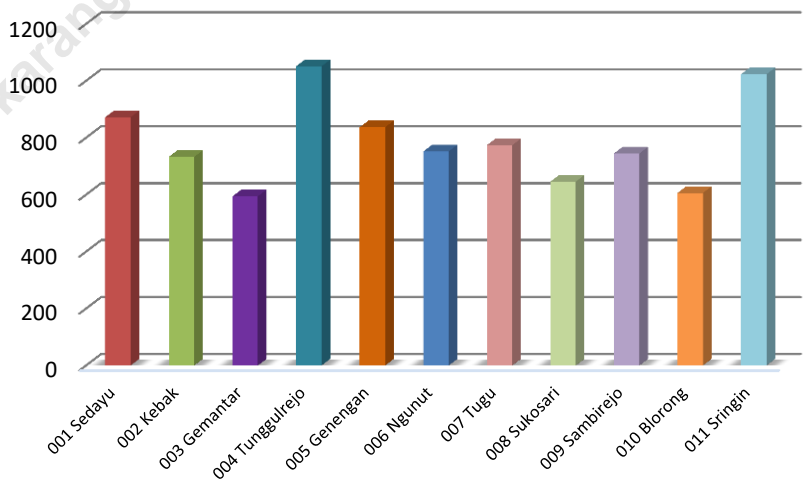
Berdasarkan data dari BP3KB, peserta KB aktif di Kecamatan Jumantono pada tahun 2019 mencapai 6.326 peserta atau 73,28 % dari banyaknya 8.633 pasangan usia subur (PUS) tahun 2019. Desa yang memiliki persentase peserta KB paling banyak berada di Desa Tunggulrejo yaitu sebanyak 75,64 % dari banyaknya PUS, sedangkan memiliki persentase peserta KB paling sedikit berada di Desa Blorong yaitu sebanyak 71,29 % dari banyaknya PUS.

Sedangkan, di Kecamatan Jumantono terdapat PUS bukan peserta KB yang hamil sebanyak 286, menginginkan anak sebanyak 727, dan tidak

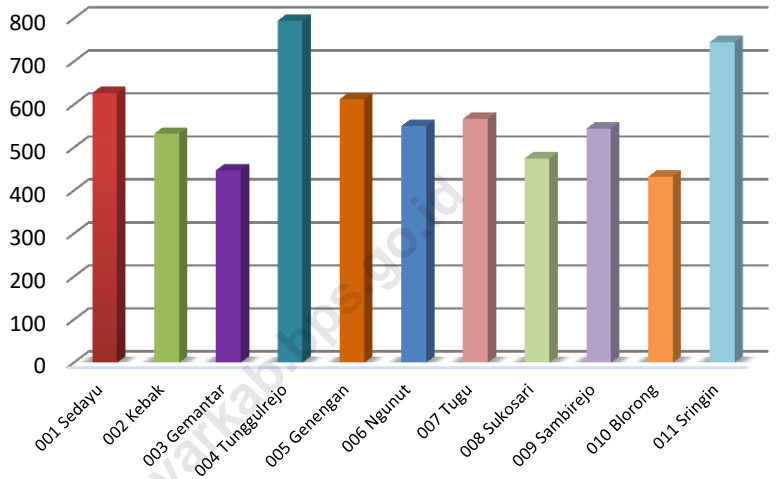
menginginkan anak sebanyak 644. Alat kontrasepsi yang paling banyak diminati adalah suntik sebanyak 3.907 peserta dan MOW sebanyak 852 peserta, sedangkan alat kontrasepsi yang paling sedikit diminati yaitu MOP sebanyak 23 peserta.

Kecamatan Jumantono yang sebagian besar daerahnya merupakan dataran rendah, berdasarkan data dari BP3KB, pada tahun 2019 di Kecamatan Jumantono terdapat keluarga pra sejahtera sebanyak 1.812 KK, keluarga sejahtera I sebanyak 208 KK, keluarga sejahtera II sebanyak 1.645 KK, keluarga sejahtera III sebanyak 11.028 KK, dan keluarga sejahtera III+ sebanyak 132 KK.

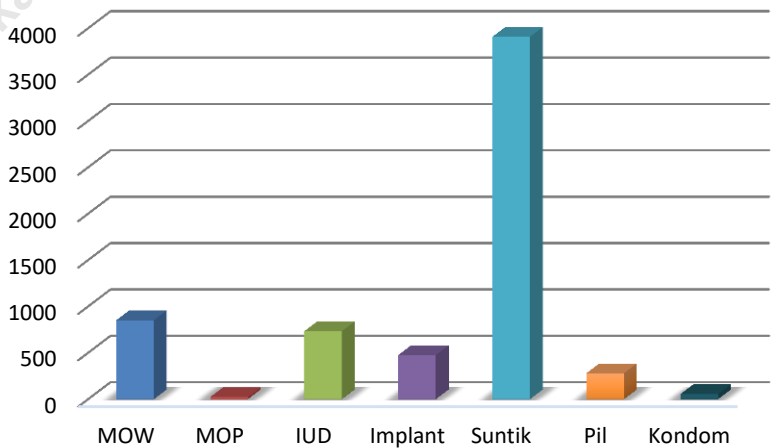
Grafik. Banyaknya Pasangan Usia Subur (PUS) per Desa/Kelurahan Tahun 2019



Grafik. Banyaknya Akseptor KB Tahun 2019



Grafik. Banyaknya Akseptor Aktif menurut Alat Kontrasepsi Tahun 2019



E. SOSIAL

1. Pendidikan

Berdasarkan data dari Dinas Pendidikan, Pemuda dan Olahraga Kabupaten Karanganyar, di Kecamatan Jumantono pada tahun 2019 jumlah SD N sebanyak 29 sekolah dengan murid sebanyak 3.231 dan guru sebanyak 219. Jumlah Madrasah Ibtidaiyah (MI) sebanyak 3 sekolah dengan murid sebanyak 525 dan guru sebanyak 29. Jumlah SLTPN sebanyak 3 sekolah dengan murid sebanyak 1.241 dan guru sebanyak 77. Jumlah Madrasah Tsanawiyah (MTs) sebanyak 2 sekolah dengan murid sebanyak 555 dan guru sebanyak 42. Sementara itu, akses mencapai sarana pendidikan bagi desa/kelurahan yang tidak ada sarana pendidikan tergolong mudah.

2. Kesehatan

Berdasarkan data Podes 2019, sarana Kesehatan yang terdapat di Kecamatan Jumantono terdiri dari 2 poliklinik / balai pengobatan, 1 puskesmas, 4 apotek, 6 praktek dokter, 13 praktek bidan, 74 posyandu, 11 PKD, dan 6 toko obat/jamu. Sementara itu, akses ke rumah sakit di kecamatan Jumantono tergolong mudah, akses ke rumah sakit bersalin tergolong sangat sulit, akses ke poliklinik / balai pengobatan tergolong mudah, akses ke puskesmas tergolong mudah, dan akses ke apotek tergolong mudah.

Sedangkan berdasarkan data dari Dinas Kesehatan Kabupaten Karanganyar, banyaknya tenaga kesehatan yang tinggal di desa terdiri dari 7 dokter dan 26 bidan. Sementara itu, pada tahun 2018 terdapat 3 orang penderita gizi buruk yang terdapat di Desa Kebak.

3. Pemeluk Agama dan Tempat Peribadatan

Pembangunan di bidang kehidupan beragama dan kepercayaan kepada Tuhan Yang Maha Esa diarahkan agar mampu meningkatkan

kualitas umat beragama sehingga tercipta suasana kerukunan hidup yang erat. Pada tahun 2019, pemeluk agama di Kecamatan Jumantono terdiri dari Islam : 43.345 orang, Kristen Katholik : 99 orang, Kristen Protestan : 277 orang, Hindu : 3 orang, dan Budha : 21 orang. Di Kecamatan Jumantono pada tahun 2019 terdapat tempat ibadah, yaitu masjid 218 buah, mushola 20 buah, dan gereja 7 buah.

F. PERTANIAN

1. Tanaman Bahan Makanan

Pertanian tanaman bahan makanan merupakan salah satu sektor dimana produk yang dihasilkan menjadi kebutuhan pokok hidup rakyat. Kecamatan Jumantono sebagian tanahnya merupakan tanah pertanian yang memiliki potensi cukup baik bagi pengembangan tanaman agro industri. Berdasarkan data dari Dinas Pertanian, Tanaman Pangan, Perkebunan & Kehutanan selama tahun 2019, luas panen padi sawah 3.427 Ha, jagung 330,6 Ha, ubi kayu 181,8 Ha, ubi jalar 72,8 Ha, dan kacang tanah 178,7 Ha.

2. Peternakan

Populasi ternak yang banyak diusahakan di Kecamatan Jumantono pada tahun 2019 adalah kuda 2 ekor, sapi potong 5.183 ekor, sapi perah 4 ekor, kerbau 3 ekor, kambing 567 ekor, domba 9.769 ekor, babi 784 ekor, kelinci 632 ekor, ayam ras 1.000.000 ekor, ayam buras 56.935 ekor, itik 95 ekor, burung puyuh 16.049 ekor, dan ayam petelur 550.000 ekor.

G. LAIN-LAIN

1. Sarana Perekonomian

Guna menunjang laju perekonomian di Kecamatan Jumantono pada tahun 2019 terdapat pasar desa 6 buah, minimarket / swalayan 4 buah, toko / warung kelontong 259 buah, restoran / rumah makan 1

buah, warung / kedai makanan 138 buah, bank umum pemerintah 1 buah, bank umum swasta 3 buah, BPR 2 buah, KUD 1 buah, dan koperasi simpan pinjam 13 buah.

2. Keuangan

Pada tahun 2019 di Kecamatan Jumantono, jumlah SPPT pajak 28.238 dengan jumlah ketetapan Rp.385.750.186 dan jumlah realisasi Rp.389.412.697.

<https://karanganyarkab.bps.go.id>

Tabel 1.1 Jarak Kantor Desa dan ketinggian rata-rata tahun 2019

DESA	Ketinggian Rata-Rata dpl (m)	Jarak dari Kantor Desa ke ... (km)	
		Kantor Kecamatan	Kantor Kabupaten
(1)	(2)	(3)	(4)
001 SEDAYU	241	7	12
002 KEBAK	289	4	9
003 GEMANTAR	430	6	11
004 TUNGGULREJO	465	9	13
005 GENENGAN	359	3	12
006 NGUNUT	250	2	7
007 TUGU	208	6	11
008 SUKOSARI	158	8	10
009 SAMBIREJO	207	3	8
010 BLORONG	291	1	11
011 SRINGIN	321	4	9

Sumber : Monografi Kecamatan

Tabel 1.2 Luas Wilayah Menurut Penggunaan tahun 2019

DESA	Tanah Sawah (Ha)	Tanah Kering (Ha)	Lain-lain (Ha)	Luas Wilayah (Ha)
(1)	(2)	(3)	(4)	(5)
001 SEDAYU	269.10	375.40	10.00	654.50
002 KEBAK	174.00	408.60	9.50	592.10
003 GEMANTAR	103.90	286.20	22.50	412.60
004 TUNGGULREJO	222.20	248.70	49.00	519.90
005 GENENGAN	101.00	530.80	10.80	642.60
006 NGUNUT	106.60	345.60	31.10	483.30
007 TUGU	195.50	360.70	9.00	565.20
008 SUKOSARI	97.50	198.90	10.00	306.40
009 SAMBIREJO	106.50	211.30	29.00	346.80
010 BLORONG	103.90	233.90	19.90	357.70
011 SRINGIN	115.40	346.60	11.70	473.70
JUMLAH	1,596	3,547	213	5,354.80

Sumber : ATR/BPN Karanganyar

Tabel 2.1 Banyaknya Dusun, Dukuh, RW Dan RT Tahun 2019

DESA	DUSUN	DUKUH	RW	RT
(1)	(2)	(3)	(4)	(5)
001 SEDAYU	5	-	12	28
002 KEBAK	5	-	9	20
003 GEMANTAR	8	-	8	19
004 TUNGGULREJO	10	-	18	46
005 GENENGAN	6	-	20	31
006 NGUNUT	4	-	8	15
007 TUGU	5	-	10	28
008 SUKOSARI	5	-	7	17
009 SAMBIREJO	4	-	7	28
010 BLORONG	3	-	14	42
011 SRINGIN	6	-	14	38
JUMLAH	61	0	127	312

Sumber : Bapermasdes

Tabel 2.2 Banyaknya Aparat Pemerintahan Tahun 2019

DESA	Lurah / Kades	SEKDES	KADUS	KAUR	STAF
(1)	(2)	(3)	(4)	(5)	(6)
001 SEDAYU	1	0	5	6	0
002 KEBAK	1	1	5	6	2
003 GEMANTAR	1	1	7	6	0
004 TUNGGULREJO	1	1	10	6	1
005 GENENGAN	1	1	5	6	0
006 NGUNUT	1	1	4	6	0
007 TUGU	1	1	4	6	0
008 SUKOSARI	1	1	2	6	0
009 SAMBIREJO	1	1	4	6	0
010 BLORONG	1	1	3	6	0
011 SRINGIN	1	1	6	6	0
JUMLAH	11	10	55	66	3

Sumber : Monografi Desa

**Tabel 3.1 Jumlah Penduduk Menurut jenis kelamin dan Kelurahan/Desa
Tahun 2019**

Desa	Penduduk		
	Laki-laki	Perempuan	Jumlah
(1)	(2)	(3)	(4)
001 SEDAYU	2,045	2,092	4,137
002 KEBAK	1,734	1,773	3,507
003 GEMANTAR	1,536	1,573	3,109
004 TUNGGULREJO	2,432	2,487	4,919
005 GENENGAN	2,101	2,150	4,251
006 NGUNUT	1,753	1,794	3,547
007 TUGU	2,171	2,220	4,391
008 SUKOSARI	1,478	1,513	2,991
009 SAMBIREJO	1,674	1,712	3,386
010 BLORONG	1,863	1,904	3,767
011 SRINGIN	2,439	2,495	4,934
JUMLAH	21,226	21,713	42,939

Sumber : BPS

**Tabel 3.1.1 Jumlah Penduduk Menurut jenis kelamin untuk Kelompok Umur
0-4 Tahun 2019**

Desa	Penduduk		
	Laki-laki	Perempuan	Jumlah
(1)	(2)	(3)	(4)
001 SEDAYU	158	150	308
002 KEBAK	134	127	261
003 GEMANTAR	119	112	231
004 TUNGGULREJO	187	179	366
005 GENENGAN	162	154	316
006 NGUNUT	134	130	264
007 TUGU	166	160	326
008 SUKOSARI	113	109	222
009 SAMBIREJO	128	123	251
010 BLORONG	143	136	279
011 SRINGIN	187	179	366
JUMLAH	1,631	1,559	3,190

Sumber : BPS

**Tabel 3.1.2 Jumlah Penduduk Menurut jenis kelamin untuk Kelompok Umur
5-9 Tahun 2019**

Desa	Penduduk		
	Laki-laki	Perempuan	Jumlah
(1)	(2)	(3)	(4)
001 SEDAYU	162	156	318
002 KEBAK	137	132	269
003 GEMANTAR	122	117	239
004 TUNGGULREJO	193	185	378
005 GENENGAN	166	160	326
006 NGUNUT	140	132	272
007 TUGU	173	165	338
008 SUKOSARI	118	113	231
009 SAMBIREJO	134	127	261
010 BLORONG	149	141	290
011 SRINGIN	193	187	380
JUMLAH	1,687	1,615	3,302

Sumber : BPS

**Tabel 3.1.3 Jumlah Penduduk Menurut jenis kelamin untuk kelompok umur
10-14 Tahun 2019**

Desa	Penduduk		
	Laki-laki	Perempuan	Jumlah
(1)	(2)	(3)	(4)
001 SEDAYU	156	147	303
002 KEBAK	133	124	257
003 GEMANTAR	118	110	228
004 TUNGGULREJO	186	175	361
005 GENENGAN	160	152	312
006 NGUNUT	133	127	260
007 TUGU	165	156	321
008 SUKOSARI	112	106	218
009 SAMBIREJO	127	120	247
010 BLORONG	141	134	275
011 SRINGIN	186	175	361
JUMLAH	1,617	1,526	3,143

Sumber : BPS

**Tabel 3.1.4 Jumlah Penduduk Menurut jenis kelamin untuk kelompok umur
15-19 Tahun 2019**

Desa	Penduduk		
	Laki-laki	Perempuan	Jumlah
(1)	(2)	(3)	(4)
001 SEDAYU	151	146	297
002 KEBAK	128	124	252
003 GEMANTAR	113	110	223
004 TUNGGULREJO	179	175	354
005 GENENGAN	156	150	306
006 NGUNUT	130	125	255
007 TUGU	161	156	317
008 SUKOSARI	110	106	216
009 SAMBIREJO	124	120	244
010 BLORONG	138	134	272
011 SRINGIN	180	175	355
JUMLAH	1,570	1,521	3,091

Sumber : BPS

**Tabel 3.1.5 Jumlah Penduduk Menurut jenis kelamin untuk kelompok umur
20-24 Tahun 2019**

Desa	Penduduk		
	Laki-laki	Perempuan	Jumlah
(1)	(2)	(3)	(4)
001 SEDAYU	154	151	305
002 KEBAK	131	128	259
003 GEMANTAR	116	113	229
004 TUNGGULREJO	183	179	362
005 GENENGAN	159	153	312
006 NGUNUT	131	129	260
007 TUGU	163	160	323
008 SUKOSARI	111	109	220
009 SAMBIREJO	125	124	249
010 BLORONG	140	137	277
011 SRINGIN	184	179	363
JUMLAH	1,597	1,562	3,159

Sumber : BPS

**Tabel 3.1.6 Jumlah Penduduk Menurut jenis kelamin untuk kelompok umur
25-29 Tahun 2019**

Desa	Penduduk		
	Laki-laki	Perempuan	Jumlah
(1)	(2)	(3)	(4)
001 SEDAYU	151	154	305
002 KEBAK	128	130	258
003 GEMANTAR	113	116	229
004 TUNGGULREJO	179	183	362
005 GENENGAN	155	159	314
006 NGUNUT	130	132	262
007 TUGU	161	163	324
008 SUKOSARI	110	111	221
009 SAMBIREJO	124	126	250
010 BLORONG	138	140	278
011 SRINGIN	182	182	364
JUMLAH	1,571	1,596	3,167

Sumber : BPS

**Tabel 3.1.7 Jumlah Penduduk Menurut jenis kelamin untuk kelompok umur
30-34 Tahun 2019**

Desa	Penduduk		
	Laki-laki	Perempuan	Jumlah
(1)	(2)	(3)	(4)
001 SEDAYU	141	146	287
002 KEBAK	120	123	243
003 GEMANTAR	106	110	216
004 TUNGGULREJO	168	173	341
005 GENENGAN	144	151	295
006 NGUNUT	120	125	245
007 TUGU	149	154	303
008 SUKOSARI	101	105	206
009 SAMBIREJO	115	119	234
010 BLORONG	128	132	260
011 SRINGIN	167	174	341
JUMLAH	1,459	1,512	2,971

Sumber : BPS

**Tabel 3.1.8 Jumlah Penduduk Menurut jenis kelamin untuk kelompok umur
35-39 Tahun 2019**

Desa	Penduduk		
	Laki-laki	Perempuan	Jumlah
(1)	(2)	(3)	(4)
001 SEDAYU	144	152	296
002 KEBAK	122	129	251
003 GEMANTAR	108	114	222
004 TUNGGULREJO	171	181	352
005 GENENGAN	149	155	304
006 NGUNUT	124	130	254
007 TUGU	154	161	315
008 SUKOSARI	105	110	215
009 SAMBIREJO	119	124	243
010 BLORONG	131	138	269
011 SRINGIN	172	181	353
JUMLAH	1,499	1,575	3,074

Sumber : BPS

**Tabel 3.1.9 Jumlah Penduduk Menurut jenis kelamin untuk kelompok umur
40-44 Tahun 2019**

Desa	Penduduk		
	Laki-laki	Perempuan	Jumlah
(1)	(2)	(3)	(4)
001 SEDAYU	150	151	301
002 KEBAK	127	128	255
003 GEMANTAR	113	113	226
004 TUNGGULREJO	177	180	357
005 GENENGAN	153	155	308
006 NGUNUT	128	129	257
007 TUGU	158	160	318
008 SUKOSARI	108	109	217
009 SAMBIREJO	122	123	245
010 BLORONG	137	137	274
011 SRINGIN	179	180	359
JUMLAH	1,552	1,565	3,117

Sumber : BPS

**Tabel 3.1.10 Jumlah Penduduk Menurut jenis kelamin untuk kelompok umur
45-49 Tahun 2019**

Desa	Penduduk		
	Laki-laki	Perempuan	Jumlah
(1)	(2)	(3)	(4)
001 SEDAYU	138	146	284
002 KEBAK	117	124	241
003 GEMANTAR	103	110	213
004 TUNGGULREJO	165	174	339
005 GENENGAN	143	150	293
006 NGUNUT	119	126	245
007 TUGU	147	156	303
008 SUKOSARI	100	106	206
009 SAMBIREJO	114	118	232
010 BLORONG	125	134	259
011 SRINGIN	164	175	339
JUMLAH	1,435	1,519	2,954

Sumber : BPS

**Tabel 3.1.11 Jumlah Penduduk Menurut jenis kelamin untuk kelompok umur
50-54 Tahun 2019**

Desa	Penduduk		
	Laki-laki	Perempuan	Jumlah
(1)	(2)	(3)	(4)
001 SEDAYU	141	146	287
002 KEBAK	119	125	244
003 GEMANTAR	106	108	214
004 TUNGGULREJO	167	172	339
005 GENENGAN	144	149	293
006 NGUNUT	120	125	245
007 TUGU	148	155	303
008 SUKOSARI	101	105	206
009 SAMBIREJO	114	120	234
010 BLORONG	128	133	261
011 SRINGIN	168	173	341
JUMLAH	1,456	1,511	2,967

Sumber : BPS

**Tabel 3.1.12 Jumlah Penduduk Menurut jenis kelamin untuk kelompok umur
55-59 Tahun 2019**

Desa	Penduduk		
	Laki-laki	Perempuan	Jumlah
(1)	(2)	(3)	(4)
001 SEDAYU	123	129	252
002 KEBAK	104	110	214
003 GEMANTAR	92	98	190
004 TUNGGULREJO	146	155	301
005 GENENGAN	127	133	260
006 NGUNUT	106	111	217
007 TUGU	131	138	269
008 SUKOSARI	90	93	183
009 SAMBIREJO	101	105	206
010 BLORONG	113	117	230
011 SRINGIN	147	154	301
JUMLAH	1,280	1,343	2,623

Sumber : BPS

**Tabel 3.1.13 Jumlah Penduduk Menurut jenis kelamin untuk kelompok umur
60-64 Tahun 2019**

Desa	Penduduk		
	Laki-laki	Perempuan	Jumlah
(1)	(2)	(3)	(4)
001 SEDAYU	101	102	203
002 KEBAK	85	87	172
003 GEMANTAR	75	79	154
004 TUNGGULREJO	119	122	241
005 GENENGAN	103	105	208
006 NGUNUT	85	89	174
007 TUGU	106	109	215
008 SUKOSARI	72	74	146
009 SAMBIREJO	81	86	167
010 BLORONG	91	94	185
011 SRINGIN	120	123	243
JUMLAH	1,038	1,070	2,108

Sumber : BPS

**Tabel 3.1.14 Jumlah Penduduk Menurut jenis kelamin untuk kelompok umur
65-69 Tahun 2019**

Desa	Penduduk		
	Laki-laki	Perempuan	Jumlah
(1)	(2)	(3)	(4)
001 SEDAYU	71	72	143
002 KEBAK	60	61	121
003 GEMANTAR	53	55	108
004 TUNGGULREJO	84	87	171
005 GENENGAN	72	77	149
006 NGUNUT	61	62	123
007 TUGU	76	77	153
008 SUKOSARI	51	52	103
009 SAMBIREJO	59	58	117
010 BLORONG	65	65	130
011 SRINGIN	85	86	171
JUMLAH	737	752	1,489

Sumber : BPS

**Tabel 3.1.15 Jumlah Penduduk Menurut jenis kelamin untuk kelompok umur
70-75 Tahun 2019**

Desa	Penduduk		
	Laki-laki	Perempuan	Jumlah
(1)	(2)	(3)	(4)
001 SEDAYU	45	57	102
002 KEBAK	39	47	86
003 GEMANTAR	34	43	77
004 TUNGGULREJO	55	66	121
005 GENENGAN	47	58	105
006 NGUNUT	40	48	88
007 TUGU	49	59	108
008 SUKOSARI	33	42	75
009 SAMBIREJO	38	47	85
010 BLORONG	41	53	94
011 SRINGIN	54	69	123
JUMLAH	475	589	1,064

Sumber : BPS

**Tabel 3.1.16 Jumlah Penduduk Menurut jenis kelamin untuk kelompok umur
75+ Tahun 2019**

Desa	Penduduk		
	Laki-laki	Perempuan	Jumlah
(1)	(2)	(3)	(4)
001 SEDAYU	59	87	146
002 KEBAK	50	74	124
003 GEMANTAR	45	65	110
004 TUNGGULREJO	73	101	174
005 GENENGAN	61	89	150
006 NGUNUT	52	74	126
007 TUGU	64	91	155
008 SUKOSARI	43	63	106
009 SAMBIREJO	49	72	121
010 BLORONG	55	79	134
011 SRINGIN	71	103	174
JUMLAH	622	898	1,520

Sumber : BPS

Tabel 3 .2 Luas Wilayah, Distribusi dan Kepadatan Penduduk Tahun 2019

DESA	LUAS WILAYAH	DISTRIBUSI	KEPADATAN
	(Km2)	PENDUDUK(%)	PENDUDUK (jiwa/km2)
(1)	(2)	(3)	(4)
001 SEDAYU	6.545	9.66	646
002 KEBAK	5.921	8.17	604
003 GEMANTAR	4.126	7.22	765
004 TUNGGULREJO	5.199	11.46	964
005 GENENGAN	6.426	9.89	674
006 NGUNUT	4.833	8.25	747
007 TUGU	5.652	10.22	791
008 SUKOSARI	3.064	6.92	988
009 SAMBIREJO	3.468	7.90	996
010 BLORONG	3.577	8.77	1073
011 SRINGIN	4.737	11.53	1065
JUMLAH	54	100	802

Sumber : BPS

Tabel 3 .3 Jumlah Penduduk Menurut Agama Tahun 2019

Desa	Islam	Katholik	Protestan	Hindu	Budha	Jumlah
(1)	(2)	(3)	(4)	(5)	(6)	(7)
001 SEDAYU	4,187	0	40	0	0	4,227
002 KEBAK	3,476	3	96	0	0	3,575
003 GEMANTAR	3,137	15	5	0	0	3,157
004 TUNGGULREJO	4,913	55	46	0	0	5,014
005 GENENGAN	4,289	3	36	0	0	4,328
006 NGUNUT	3,574	5	13	2	17	3,611
007 TUGU	4,458	3	7	1	2	4,471
008 SUKOSARI	3,027	0	0	0	0	3,027
009 SAMBIREJO	3,431	15	9	0	0	3,455
010 BLORONG	3,830	0	5	0	2	3,837
011 SRINGIN	5,023	0	20	0	0	5,043
JUMLAH	43,345	99	277	3	21	43,745

Sumber : KEMENAG

Tabel 3 .4 Banyaknya Nikah, Talak, Cerai Dan Rujuk Tahun 2019

Desa	Nikah	Talak	Cerai
(1)	(2)	(3)	(4)
001 SEDAYU	40	-	-
002 KEBAK	32	-	-
003 GEMANTAR	25	-	-
004 TUNGGULREJO	46	-	-
005 GENENGAN	21	-	-
006 NGUNUT	23	-	-
007 TUGU	28	-	-
008 SUKOSARI	28	-	-
009 SAMBIREJO	18	-	-
010 BLORONG	26	-	-
011 SRINGIN	47	-	-
JUMLAH	334	0	0

Sumber : KEMENAG

Tabel 3 .5 Banyaknya Keluarga Menurut Tingkat Kesejahteraan Tahun 2019

Desa	Pra KS	KS I	KS II	KS III	KS III+	Jumlah
(1)	(2)	(3)	(4)	(5)	(6)	(7)
001 SEDAYU	304	30	124	1,254	10	1,722
002 KEBAK	156	21	84	953	6	1,220
003 GEMANTAR	42	20	365	751	11	1,189
004 TUNGGULREJO	87	15	224	1,276	8	1,610
005 GENENGAN	118	23	40	1,125	38	1,344
006 NGUNUT	163	19	34	923	12	1,151
007 TUGU	147	14	356	903	15	1,435
008 SUKOSARI	187	6	36	826	6	1,061
009 SAMBIREJO	217	14	84	904	5	1,224
010 BLORONG	77	24	239	857	9	1,206
011 SRINGIN	314	22	59	1,256	12	1,663
JUMLAH	1,812	208	1,645	11,028	132	14,825

Sumber : BP3KB

Tabel 4.1 Banyaknya Sarana Kesehatan Menurut Desa/Kelurahan dan Jenis Sarana Kesehatan di Kecamatan Jumentono , 2019

Desa/Kelurahan		Rumah Sakit	Rumah Sakit Bersalin	Poliklinik/ Balai Pengobatan
(1)		(2)	(3)	(4)
001	SEDAYU	0	0	2
002	KEBAK	0	0	0
003	GEMANTAR	0	0	0
004	TUNGGULREJO	0	0	0
005	GENENGAN	0	0	0
006	NGUNUT	0	0	0
007	TUGU	0	0	0
008	SUKOSARI	0	0	0
009	SAMBIREJO	0	0	0
010	BLORONG	0	0	0
011	SRINGIN	0	0	0
JUMLAH		0	0	2

Sumber: BPS, Pendataan Potensi Desa (Podes) 2019

Lanjutan Tabel 4.1

Desa/Kelurahan		Puskesmas		Apotek
		Rawat Inap	Tanpa Rawat Inap	
(1)		(5)	(6)	(7)
001	SEDAYU	0	0	0
002	KEBAK	0	0	0
003	GEMANTAR	0	0	0
004	TUNGGULREJO	0	0	1
005	GENENGAN	0	0	1
006	NGUNUT	1	0	1
007	TUGU	0	0	1
008	SUKOSARI	0	0	0
009	SAMBIREJO	0	0	0
010	BLORONG	0	0	0
011	SRINGIN	0	0	0
JUMLAH		1	0	4

Sumber: BPS, Pendataan Potensi Desa (Podes) 2019

Lanjutan Tabel 4.1

Desa	Praktek Dokter	Praktek Bidan	Posyandu	PKD	Toko Obat/ Jamu
(1)	(2)	(3)	(4)	(2)	(4)
001 SEDAYU	1	0	6	1	0
002 KEBAK	0	1	7	1	0
003 GEMANTAR	0	1	9	1	0
004 TUNGGULREJO	1	1	9	1	1
005 GENENGAN	0	2	8	1	2
006 NGUNUT	2	2	8	1	0
007 TUGU	0	0	8	1	0
008 SUKOSARI	0	1	4	1	1
009 SAMBIREJO	0	2	4	1	0
010 BLORONG	0	0	5	1	2
011 SRINGIN	2	3	6	1	0
JUMLAH	6	13	74	11	6

Tabel 4.2 Kemudahan Mencapai Sarana Kesehatan Terdekat Bagi Desa/Kelurahan yang Tidak ada Sarana Kesehatan Menurut Desa/Kelurahan dan Jenis Sarana Kesehatan di Kecamatan Jumantono , 2019

Desa/Kelurahan		Rumah Sakit	Rumah Sakit Bersalin	Poliklinik/Balai Pengobatan
(1)		(2)	(3)	(4)
001	SEDAYU	Mudah	Sangat Sulit	-
002	KEBAK	Mudah	Sangat Sulit	Mudah
003	GEMANTAR	Mudah	Sangat Sulit	Mudah
004	TUNGGULREJO	Mudah	Sangat Sulit	Mudah
005	GENENGAN	Mudah	Sangat Sulit	Mudah
006	NGUNUT	Mudah	Sangat Sulit	Mudah
007	TUGU	Mudah	Sangat Sulit	Mudah
008	SUKOSARI	Mudah	Sangat Sulit	Sangat Mudah
009	SAMBIREJO	Mudah	Sangat Sulit	Mudah
010	BLORONG	Mudah	Sangat Sulit	Sangat Mudah
011	SRINGIN	Mudah	Sangat Sulit	Sangat Mudah

Sumber: BPS, Pendataan Potensi Desa (Podes) 2019

Lanjutan Tabel 4.2

Desa/Kelurahan		Puskesmas		Apotek
		Rawat Inap	Tanpa Rawat Inap	
(1)		(5)	(6)	(7)
001	SEDAYU	Mudah	Mudah	Mudah
002	KEBAK	Mudah	Mudah	Mudah
003	GEMANTAR	Mudah	Mudah	Mudah
004	TUNGGULREJO	Mudah	Mudah	-
005	GENENGAN	Mudah	Mudah	-
006	NGUNUT	-	Mudah	-
007	TUGU	Mudah	Mudah	-
008	SUKOSARI	Mudah	Mudah	Sangat Mudah
009	SAMBIREJO	Mudah	Mudah	Sangat Mudah
010	BLORONG	Mudah	Mudah	Sangat Mudah
011	SRINGIN	Mudah	Mudah	Sangat Mudah

Sumber: BPS, Pendataan Potensi Desa (Podes) 2019

Tabel 4.3 Banyaknya Tenaga Kesehatan yang Tinggal di Desa Tahun 2019

Desa	Dokter	Mantri Kesehatan	Bidan	Dukun Bayi
(1)	(2)	(3)	(4)	(5)
001 SEDAYU	3	-	8	-
002 KEBAK	0	-	2	-
003 GEMANTAR	0	-	1	-
004 TUNGGULREJO	0	-	2	-
005 GENENGAN	0	-	2	-
006 NGUNUT	4	-	2	-
007 TUGU	0	-	2	-
008 SUKOSARI	0	-	1	-
009 SAMBIREJO	0	-	2	-
010 BLORONG	0	-	1	-
011 SRINGIN	0	-	3	-
JUMLAH	7	0	26	0

Sumber : Dinas Kesehatan Kabupaten Karanganyar

Tabel 4.4 Banyaknya PUS dan Akseptor KB Tahun 2019

Desa	Banyaknya PUS	Akseptor KB	Persen Akseptor KB thd PUS
(1)	(2)	(3)	(4)
001 SEDAYU	872	627	71.90
002 KEBAK	733	532	72.58
003 GEMANTAR	594	447	75.25
004 TUNGGULREJO	1,051	795	75.64
005 GENENGAN	837	612	73.12
006 NGUNUT	752	550	73.14
007 TUGU	774	567	73.26
008 SUKOSARI	646	475	73.53
009 SAMBIREJO	745	544	73.02
010 BLORONG	606	432	71.29
011 SRINGIN	1,023	745	72.83
JUMLAH	8,633	6,326	806

Sumber : BP3KB

Tabel 4.5 Banyaknya PUS bukan peserta KB Tahun 2019

Desa	Hamil	Ingin anak	Tidak ingin anak	Jumlah
(1)	(2)	(3)	(4)	(5)
001 SEDAYU	41	79	66	59
002 KEBAK	30	61	58	52
003 GEMANTAR	21	52	47	27
004 TUNGGULREJO	31	73	81	71
005 GENENGAN	27	60	67	71
006 NGUNUT	20	69	61	52
007 TUGU	18	85	79	25
008 SUKOSARI	18	38	38	77
009 SAMBIREJO	20	81	21	79
010 BLORONG	21	62	56	35
011 SRINGIN	39	67	70	102
JUMLAH	286	727	644	650

Sumber : BP3KB

**Tabel 4.6 Banyaknya Akseptor Aktif menurut Alat Kontrasepsi
Tahun 2019**

Desa	MOW	MOP	IUD	Implant
(1)	(2)	(3)	(4)	(5)
001 SEDAYU	34	1	83	44
002 KEBAK	47	2	57	24
003 GEMANTAR	90	2	57	54
004 TUNGGULREJO	98	1	102	64
005 GENENGAN	124	4	76	50
006 NGUNUT	54	2	57	9
007 TUGU	99	2	76	89
008 SUKOSARI	56	2	62	69
009 SAMBIREJO	72	3	44	26
010 BLORONG	53	0	64	10
011 SRINGIN	125	4	55	37
JUMLAH	852	23	733	476

Sumber : BP3KB

Tabel 4.7 Banyaknya Akseptor Aktif menurut Alat Kontrasepsi Tahun 2019

Desa	Suntik	PIL	Kondom	Jumlah
(1)	(6)	(7)	(8)	(9)
001 SEDAYU	387	70	8	627
002 KEBAK	394	7	1	532
003 GEMANTAR	239	5	0	447
004 TUNGGULREJO	504	26	0	795
005 GENENGAN	333	24	1	612
006 NGUNUT	397	22	9	550
007 TUGU	270	23	8	567
008 SUKOSARI	246	30	10	475
009 SAMBIREJO	372	20	7	544
010 BLORONG	273	25	7	432
011 SRINGIN	492	28	4	745
JUMLAH	3,907	280	55	6,326

Sumber : BP3KB

Tabel 4.8 Banyaknya Warga Penderita Gizi Buruk Menurut Desa/Kelurahan di Kecamatan Jumantono , 2017 dan 2018

Desa/Kelurahan		2017	2018
(1)		(2)	(3)
001	SEDAYU	0	0
002	KEBAK	0	3
003	GEMANTAR	0	0
004	TUNGGULREJO	0	0
005	GENENGAN	0	0
006	NGUNUT	0	0
007	TUGU	0	0
008	SUKOSARI	0	0
009	SAMBIREJO	0	0
010	BLORONG	0	0
011	SRINGIN	0	0
JUMLAH		0	3

Sumber: BPS, Pendataan Potensi Desa (Podes) 2019

Tabel 4.9 Banyaknya Sekolah Dasar (SD) Menurut Desa/Kelurahan di Kecamatan Jumantono , 2019

Desa/Kelurahan		Negeri	Swasta	Jumlah
(1)		(2)	(3)	(4)
001	SEDAYU	2	0	2
002	KEBAK	4	0	4
003	GEMANTAR	2	0	2
004	TUNGGULREJO	4	0	4
005	GENENGAN	2	0	2
006	NGUNUT	2	0	2
007	TUGU	3	0	3
008	SUKOSARI	2	0	2
009	SAMBIREJO	2	0	2
010	BLORONG	3	0	3
011	SRINGIN	3	0	3
JUMLAH		29	0	29

Sumber: BPS, Pendataan Potensi Desa (Podes) 2019

Tabel 4.10 Banyaknya Sekolah, Murid dan Guru Sekolah SD Negeri Tahun Ajaran 2018/2019

Desa	Sekolah	Jumlah Murid	Guru	Jumlah Lulusan
(1)	(2)	(5)	(6)	(7)
001 SEDAYU	2	159	16	26
002 KEBAK	4	346	24	64
003 GEMANTAR	2	218	15	39
004 TUNGGULREJO	4	438	32	67
005 GENENGAN	2	246	12	38
006 NGUNUT	2	211	14	41
007 TUGU	3	456	26	92
008 SUKOSARI	2	259	14	43
009 SAMBIREJO	2	265	17	53
010 BLORONG	3	248	25	53
011 SRINGIN	3	385	24	59
JUMLAH	29	3,231	219	575

Sumber : Dinas Dikpora Kabupaten Karanganyar

Tabel 4.11 Banyaknya Sekolah, Murid dan Guru Sekolah SD Swasta Tahun Ajaran 2018/2019

Desa	Sekolah	Jumlah Murid	Guru	Jumlah Lulusan
(1)	(2)	(5)	(6)	(7)
001 SEDAYU	0	0	0	0
002 KEBAK	0	0	0	0
003 GEMANTAR	0	0	0	0
004 TUNGGULREJO	0	0	0	0
005 GENENGAN	0	0	0	0
006 NGUNUT	0	0	0	0
007 TUGU	0	0	0	0
008 SUKOSARI	0	0	0	0
009 SAMBIREJO	0	0	0	0
010 BLORONG	0	0	0	0
011 SRINGIN	0	0	0	0
JUMLAH	0	0	0	0

Sumber : Dinas Dikpora Kabupaten Karanganyar

Tabel 4.12 Banyaknya Madrasah Ibtidaiyah (MI) Menurut Desa/ Kelurahan di Kecamatan Jumantono , 2019

Desa/Kelurahan		Negeri	Swasta	Jumlah
(1)		(2)	(3)	(4)
001	SEDAYU	0	1	1
002	KEBAK	0	0	0
003	GEMANTAR	0	0	0
004	TUNGGULREJO	0	0	0
005	GENENGAN	0	0	0
006	NGUNUT	1	0	1
007	TUGU	0	0	0
008	SUKOSARI	0	0	0
009	SAMBIREJO	0	0	0
010	BLORONG	0	0	0
011	SRINGIN	0	1	1
JUMLAH		1	2	3

Sumber: BPS, Pendataan Potensi Desa (Podes) 2019

**Tabel 4.13 Banyaknya Sekolah, Murid dan Guru Madrasah Ibtidaiyah (MI)
Tahun Ajaran 2018/2019**

Desa	Sekolah	Jumlah Murid	Guru	Jumlah Lulusan
(1)	(2)	(5)	(6)	(7)
001 SEDAYU	1	117	11	18
002 KEBAK	-	-	-	-
003 GEMANTAR	-	-	-	-
004 TUNGGULREJO	-	-	-	-
005 GENENGAN	-	-	-	-
006 NGUNUT	1	213	8	17
007 TUGU	-	-	-	-
008 SUKOSARI	-	-	-	-
009 SAMBIREJO	-	-	-	-
010 BLORONG	-	-	-	-
011 SRINGIN	1	195	10	17
JUMLAH	3	525	29	52

Sumber : Dinas Dikpora Kabupaten Karanganyar

Tabel 4.14 Banyaknya Sekolah Menengah Pertama (SMP) Menurut Desa/Kelurahan di Kecamatan Jumantho , 2019

Desa/Kelurahan		Negeri	Swasta	Jumlah
(1)		(2)	(3)	(4)
001	SEDAYU	0	0	0
002	KEBAK	0	0	0
003	GEMANTAR	1	0	1
004	TUNGGULREJO	0	0	0
005	GENENGAN	0	0	0
006	NGUNUT	1	0	1
007	TUGU	1	0	1
008	SUKOSARI	0	0	0
009	SAMBIREJO	0	0	0
010	BLORONG	0	0	0
011	SRINGIN	0	0	0
JUMLAH		3	0	3

Sumber: BPS, Pendataan Potensi Desa (Podes) 2019

Tabel 4.15 Banyaknya Sekolah, Murid dan Guru Sekolah SLTP Negeri Tahun Ajaran 2018/2019

Desa	Sekolah	Jumlah Murid	Guru	Jumlah Lulusan
(1)	(2)	(5)	(6)	(7)
001 SEDAYU	0	0	0	0
002 KEBAK	0	0	0	0
003 GEMANTAR	1	116	12	45
004 TUNGGULREJO	0	0	0	0
005 GENENGAN	0	0	0	0
006 NGUNUT	1	747	44	250
007 TUGU	1	378	21	102
008 SUKOSARI	0	0	0	0
009 SAMBIREJO	0	0	0	0
010 BLORONG	0	0	0	0
011 SRINGIN	0	0	0	0
JUMLAH	3	1,241	77	397

Sumber : Dinas Dikpora Kabupaten Karanganyar

Tabel 4.16 Banyaknya Sekolah, Murid dan Guru Sekolah SLTP Swasta Tahun Ajaran 2018/2019

Desa	Sekolah	Jumlah Murid	Guru	Jumlah Lulusan
(1)	(2)	(5)	(6)	(7)
001 SEDAYU	0	0	0	0
002 KEBAK	0	0	0	0
003 GEMANTAR	0	0	0	0
004 TUNGGULREJO	0	0	0	0
005 GENENGAN	0	0	0	0
006 NGUNUT	0	0	0	0
007 TUGU	0	0	0	0
008 SUKOSARI	0	0	0	0
009 SAMBIREJO	0	0	0	0
010 BLORONG	0	0	0	0
011 SRINGIN	0	0	0	0
JUMLAH	0	0	0	0

Sumber : Dinas Dikpora Kabupaten Karanganyar

Tabel 4.17 Banyaknya Madrasah Tsanawiyah (MTs) Menurut Desa/ Kelurahan di Kecamatan Jumantono , 2019

Desa/Kelurahan		Negeri	Swasta	Jumlah
(1)		(2)	(3)	(4)
001	SEDAYU	1	0	1
002	KEBAK	0	0	0
003	GEMANTAR	0	0	0
004	TUNGGULREJO	0	0	0
005	GENENGAN	0	0	0
006	NGUNUT	0	1	1
007	TUGU	0	0	0
008	SUKOSARI	0	0	0
009	SAMBIREJO	0	0	0
010	BLORONG	0	0	0
011	SRINGIN	0	0	0
JUMLAH		1	1	2

Sumber: BPS, Pendataan Potensi Desa (Podes) 2019

**Tabel 4.18 Banyaknya Sekolah, Murid dan Guru Madrasah Tsanawiyah (MTs)
Tahun Ajaran 2018/2019**

Desa	Sekolah	Jumlah Murid	Guru	Jumlah Lulusan
(1)	(2)	(5)	(6)	(7)
001 SEDAYU	1	343	26	99
002 KEBAK	-	-	-	-
003 GEMANTAR	-	-	-	-
004 TUNGGULREJO	-	-	-	-
005 GENENGAN	-	-	-	-
006 NGUNUT	1	212	16	102
007 TUGU	-	-	-	-
008 SUKOSARI	-	-	-	-
009 SAMBIREJO	-	-	-	-
010 BLORONG	-	-	-	-
011 SRINGIN	-	-	-	-
JUMLAH	2	555	42	201

Sumber : Dinas Dikpora Kabupaten Karanganyar

Tabel 4.19 Banyaknya Sekolah Menengah Atas (SMA) Menurut Desa/ Kelurahan di Kecamatan Jumantono , 2019

Desa/Kelurahan		Negeri	Swasta	Jumlah
(1)		(2)	(3)	(4)
001	SEDAYU	0	0	0
002	KEBAK	0	0	0
003	GEMANTAR	0	0	0
004	TUNGGULREJO	0	0	0
005	GENENGAN	0	0	0
006	NGUNUT	0	0	0
007	TUGU	0	0	0
008	SUKOSARI	0	0	0
009	SAMBIREJO	0	0	0
010	BLORONG	0	0	0
011	SRINGIN	0	0	0
JUMLAH		0	0	0

Sumber: BPS, Pendataan Potensi Desa (Podes) 2019

**Tabel 4.20 Banyaknya Madrasah Aliyah (MA) Menurut Desa/
Kelurahan di Kecamatan Jumantono , 2019**

Desa/Kelurahan		Negeri	Swasta	Jumlah
(1)		(2)	(3)	(4)
001	SEDAYU	0	0	0
002	KEBAK	0	0	0
003	GEMANTAR	0	0	0
004	TUNGGULREJO	0	0	0
005	GENENGAN	0	0	0
006	NGUNUT	0	0	0
007	TUGU	0	0	0
008	SUKOSARI	0	0	0
009	SAMBIREJO	0	0	0
010	BLORONG	0	0	0
011	SRINGIN	0	0	0
JUMLAH		0	0	0

Sumber: BPS, Pendataan Potensi Desa (Podes) 2019

Tabel 4.21 Banyaknya Akademi/Perguruan Tinggi Menurut Desa/Kelurahan di Kecamatan Jumentono , 2019

Desa/Kelurahan		Negeri	Swasta	Jumlah
(1)		(2)	(3)	(4)
001	SEDAYU	0	0	0
002	KEBAK	0	0	0
003	GEMANTAR	0	0	0
004	TUNGGULREJO	0	0	0
005	GENENGAN	0	0	0
006	NGUNUT	0	0	0
007	TUGU	0	0	0
008	SUKOSARI	0	0	0
009	SAMBIREJO	0	0	0
010	BLORONG	0	0	0
011	SRINGIN	0	0	0
JUMLAH		0	0	0

Sumber: BPS, Pendataan Potensi Desa (Podes) 2019

Tabel 4.22 Kemudahan Untuk Mencapai Sarana Pendidikan Terdekat Bagi Desa/Kelurahan yang Tidak ada Sarana Pendidikan Menurut Desa/Kelurahan dan Jenjang Pendidikan di Kecamatan Jumentono , 2019

Desa/Kelurahan		SD	MI	SMP	MTs
(1)		(2)	(3)	(4)	(5)
001	SEDAYU	-	-	Mudah	-
002	KEBAK	-	Mudah	Mudah	Mudah
003	GEMANTAR	-	Mudah	-	Mudah
004	TUNGGULREJO	-	Mudah	Mudah	Mudah
005	GENENGAN	-	Mudah	Mudah	Mudah
006	NGUNUT	-	-	-	-
007	TUGU	-	Mudah	-	Mudah
008	SUKOSARI	-	Mudah	Mudah	Mudah
009	SAMBIREJO	-	Mudah	Mudah	Mudah
010	BLORONG	-	Mudah	Mudah	Mudah
011	SRINGIN	-	-	Mudah	Mudah

Sumber: BPS, Pendataan Potensi Desa (Podes) 2019

Lanjutan Tabel 4.22

Desa/Kelurahan		SMA	MA	SMK	Akademi/ Perguruan Tinggi
(1)		(6)	(7)	(8)	(9)
001	SEDAYU	Mudah	Mudah	Mudah	Mudah
002	KEBAK	Mudah	Mudah	Mudah	Mudah
003	GEMANTAR	Mudah	Mudah	Mudah	Mudah
004	TUNGGULREJO	Mudah	Mudah	Mudah	Mudah
005	GENENGAN	Mudah	Mudah	Mudah	Mudah
006	NGUNUT	Mudah	Mudah	Mudah	Mudah
007	TUGU	Mudah	Mudah	Mudah	Mudah
008	SUKOSARI	Mudah	Mudah	Mudah	Mudah
009	SAMBIREJO	Mudah	Mudah	Mudah	Mudah
010	BLORONG	Mudah	Mudah	-	Mudah
011	SRINGIN	Mudah	Mudah	Mudah	Mudah

Sumber: BPS, Pendataan Potensi Desa (Podes) 2019

Tabel 4.23 Daftar Nama Sekolah, Jumlah Murid dan Jumlah Guru di Kecamatan Jumantono tahun 2019

NO	NAMA SEKOLAH	JUMLAH MURID	JUMLAH GURU
1	SD N 01 BLORONG	84	8
2	SD N 01 GEMANTAR	132	8
3	SD N 01 GENENGAN	136	5
4	SD N 01 KEBAK	151	8
5	SD N 01 NGUNUT	147	7
6	SD N 01 SAMBIREJO	164	9
7	SD N 01 SEDAYU	97	8
8	SD N 01 SRINGIN	154	8
9	SD N 01 SUKOSARI	119	7
10	SD N 01 TUGU	203	11
11	SD N 01 TUNGGULREJO	124	7

Lanjutan Tabel 4.23

NO	NAMA SEKOLAH	JUMLAH MURID	JUMLAH GURU
12	SD N 02 BLORONG	105	8
13	SD N 02 GEMANTAR	86	7
14	SD N 02 GENENGAN	110	7
15	SD N 02 KEBAK	88	4
16	SD N 02 NGUNUT	64	7
17	SD N 02 SAMBIREJO	101	8
18	SD N 02 SEDAYU	62	8
19	SD N 02 SRINGIN	115	8
20	SD N 02 SUKOSARI	140	7
21	SD N 02 TUGU	128	8
22	SD N 02 TUNGGULREJO	155	8

Lanjutan Tabel 4.23

NO	NAMA SEKOLAH	JUMLAH MURID	JUMLAH GURU
23	SD N 03 BLORONG	59	9
24	SD N 03 KEBAK	49	6
25	SD N 03 SRINGIN	116	8
26	SD N 03 TUGU	125	7
27	SD N 03 TUNGGULREJO	101	9
28	SD N 04 KEBAK	58	6
29	SD N 04 TUNGGULREJO	59	7
30	SMP N 1 JUMANTONO	747	44
31	SMP N 2 JUMANTONO	378	21
32	SMP N 3 JUMANTONO	116	12
33	SMKN JUMANTONO	1.11	70

Tabel 5.1 Luas Panen Komoditi Padi dan Palawija Tahun 2019

Uraian/Jenis Tanaman	Luas Panen (Ha)
(1)	(2)
Padi Sawah	3427
Padi Ladang	0
Jagung	330.6
Ubi Kayu	181.8
Ubi Jalar	72.8
Kacang Tanah	178.7
Kedelai	0

Sumber : Dinas Pertanian, Tanaman Pangan, Perkebunan & Kehutanan

Tabel 5.2 Luas Panen dan Produksi Tanaman Sayur-Sayuran Tahun 2019

No	Uraian/Jenis Tanaman	satuan	Luas Panen	Total Produksi (Kwintal)
	(1)			
1	Bawang Daun	Hektar	0	0
2	Bawang Merah	Hektar	0	0
3	Bawang Putih	Hektar	0	0
4	Bayam	Hektar	0	0
5	Blewah	Hektar	0	0
6	Buncis	Hektar	0	0
7	Cabai Besar	Hektar	39	1,825
8	Cabai Rawit	Hektar	30	1,014
9	Jamur	M2 - Kg	0	0
10	Kacang Merah	Hektar	0	0
11	Kacang Panjang	Hektar	92	2,094

Sumber : BPS, Survei Hortikultura SPH-BST

Lanjutan Tabel 5.2

No	Uraian/Jenis Tanaman	satuan	Luas Panen	Total Produksi (Kwintal)
	(1)			
12	Kangkung	Hektar	0	0
13	Kembang Kol	Hektar	0	0
14	Kentang	Hektar	0	0
15	Ketimun	Hektar	61	4,591
16	Kubis	Hektar	0	0
17	Labu Siam	Hektar	0	0
18	Lobak	Hektar	0	0
19	Melon	Hektar	0	0
20	Paprika	Hektar	0	0
21	Petsai/Sawi	Hektar	0	0
22	Semangka	Hektar	0	0

Sumber : BPS, Survei Hortikultura SPH-BST

Tabel 5.2 Luas Panen dan Produksi Tanaman Sayur-Sayuran Tahun 2019

No	Uraian/Jenis Tanaman	satuan	Luas Panen	Total Produksi (Kwintal)
	(1)			
23	Stroberi	Hektar	0	0
24	Terung	Hektar	81	6,515
25	Tomat	Hektar	0	0
26	Wortel	Hektar	0	0

Sumber : BPS, Survei Hortikultura SPH-BST

Lanjutan Tabel 5.2

No	Uraian/Jenis Tanaman	satuan	Luas Panen	Total Produksi (Kwintal)
	(1)			
1	Alpukat	Pohon	410	305
2	Anggur	Pohon	0	0
3	Apel	Pohon	0	0
4	Belimbing	Pohon	240	100
5	Duku/Langsar/Kokosan	Pohon	1,310	939
6	Durian	Pohon	10,305	4,460
7	Jambu Air	Pohon	470	333
8	Jambu Biji	Pohon	600	167
9	Jengkol	Pohon	1,360	1,500
10	Jeruk Besar	Pohon	70	118
11	Jeruk Siam/Keprok	Pohon	350	213

Sumber : BPS, Survei Hortikultura SPH-BST

Tabel 5.3 Jumlah Pohon dan Produksi Tanaman Buah-Buahan Tahun 2019

No	Uraian/Jenis Tanaman	satuan	Luas Panen	Total Produksi (Kwintal)
	(1)			
12	Mangga	Pohon	110,990	103,529
13	Manggis	Pohon	1,170	860
14	Markisa/Konyal	Pohon	0	0
15	Melinjo	Pohon	5,030	3,243
16	Nangka/Cempedak	Pohon	4,920	7,127
17	Nenas	Rumpun	0	0
18	Pepaya	Pohon	2,650	761
19	Petai	Pohon	4,830	3,413
20	Pisang	Rumpun	12,280	3,090
21	Rambutan	Pohon	10,140	9,808
22	Salak	Rumpun	0	0

Sumber : BPS, Survei Hortikultura SPH-BST

Lanjutan Tabel 5.3

No	Uraian/Jenis Tanaman	satuan	Luas Panen	Total Produksi (Kwintal)
	(1)			
23	Sawo	790	766	0
24	Sirsak	680	237	0
25	Sukun	430	466	0

Sumber : BPS, Survei Hortikultura SPH-BST

Tabel 5.4 Luas Areal Tanaman Perkebunan Tanaman Tahun 2019 (Ha)

Uraian/Jenis Tanaman	2018	2019
	(2)	(3)
Kelapa /Coconut	0	0
Kelapa Hibrida/Hibrida Coconut	0	0
Kopi Robusta/Robusta Coffe	0	0
Kopi Arabica/Arabica Coffee	0	0
Tembakau/Tobacco	0	0
Tebu/Sugar cane	0	0
Lada/Pepper	0	0
Cengkeh/Clove	0	0

Sumber : Dinas Pertanian, Tnm Pangan, Perkebunan & Kehutanan

Lanjutan Tabel 5.4

Uraian/Jenis Tanaman	2018	2019
	(2)	(3)
Kelapa /Coconut	0	0
Kelapa Hibrida/Hibrida Coconut	0	0
Kopi Robusta/Robusta Coffe	0	0
Kopi Arabica/Arabica Coffee	0	0
Tembakau/Tobacco	0	0
Tebu/Sugar cane	0	0
Lada/Pepper	0	0
Cengkeh/Clove	0	0

Sumber : Dinas Pertanian, Tnm Pangan, Perkebunan & Kehutanan

Tabel 5.5 Populasi Ternak menurut Jenis Ternak Tahun 2019

No	Jenis Ternak	Satuan	Jumlah
(1)	(2)	(3)	(4)
1	Kuda	0	2
2	Sapi Potong	0	5,183
3	Sapi Perah	0	4
4	Kerbau	0	3
5	Kambing	0	567
6	Domba	0	9,769
7	Babi	0	784
8	kelinci	0	632

Sumber : Dinas Peternakan dan Perikanan

Tabel 5.6 Produksi daging Ternak menurut Jenis Ternak menurut Jenis Ternak Tahun 2019 (kg)

No	Jenis Ternak	2018	2019
(1)	(2)	(3)	(4)
1	Kuda	0	
2	Sapi Potong	56,880	68,580
3	Sapi Perah	0	
4	Kerbau	0	
5	Kambing	14,634	20,087
6	Domba	7,178	6,177
7	Babi	0	
8	kelinci	0	

Sumber : Dinas Peternakan dan Perikanan

Tabel 5.7 Populasi unggas menurut Jenis Ternak Tahun 2018 dan 2019 (ekor)

No	Jenis Ternak	2018	2019
(1)	(2)	(3)	(4)
1	Ayam Ras/pedaging	700,000	1,000,000
2	Ayam Buras/kampung	56,935	58,372
3	Itik	95	98
4	Burung Puyuh	16,049	
5	ayam petelur	550,000	565,200

Sumber : Dinas Peternakan dan Perikanan

Tabel 5.8 Hasil-hasil Produksi Ternak Tahun 2018 dan 2019

No	Jenis Ternak	2018	2019
(1)	(2)	(3)	(4)
1	Telur Ayam petelur	2,146,677.94	2,260,426.47
2	Telur Ayam Buras/kampung	32,173.05	31,531.00
3	Telur Itik	957.00	1,045.00
4	Telur Puyuh	35,703.49	26,203.49
5	daging	409,744.10	419,344.30
6	Susu	5,040.00	7,980.00

Sumber : Dinas Peternakan dan Perikanan

Tabel 6.1 Keberadaan Tempat Ibadah Tahun 2019

Desa	Masjid	Mushola	Gereja	Pura	Vihara
(1)	(2)	(3)	(4)	(5)	(6)
001 SEDAYU	16	0	1	0	0
002 KEBAK	19	0	1	0	0
003 GEMANTAR	18	0	1	0	0
004 TUNGGULREJO	32	6	2	0	0
005 GENENGAN	18	2	1	0	0
006 NGUNUT	23	0	0	0	0
007 TUGU	28	0	1	0	0
008 SUKOSARI	8	6	0	0	0
009 SAMBIREJO	15	2	0	0	0
010 BLORONG	17	2	0	0	0
011 SRINGIN	24	2	0	0	0
Jumlah	218	20	7	0	0

Sumber: BPS, Pendataan Potensi Desa (Podes) 2019

Tabel 6.2 Keberadaan Fasilitas / Lapangan Olahraga Tahun 2019

Desa	Sepakbola	Bola voli	Bulu Tangkis
(1)	(2)	(3)	(4)
001 SEDAYU	Ada, Baik	Ada, Baik	Tidak Ada
002 KEBAK	ada, rusak	Tidak Ada	Ada, Baik
003 GEMANTAR	Ada, Baik	Ada, Baik	Ada, Baik
004 TUNGGULREJO	Ada, Baik	Ada, Baik	Ada, Baik
005 GENENGAN	Ada, Baik	ada, rusak	ada, rusak
006 NGUNUT	Ada, Baik	Ada, Baik	ada, rusak
007 TUGU	Ada, Baik	Ada, Baik	Ada, Baik
008 SUKOSARI	Ada, Baik	ada, rusak	ada, rusak
009 SAMBIREJO	Ada, Baik	ada, rusak	Ada, Baik
010 BLORONG	Ada, Baik	ada, rusak	Tidak Ada
011 SRINGIN	Ada, Baik	Ada, Baik	Ada, Baik

Sumber: BPS, Pendataan Potensi Desa (Podes) 2019

Lanjutan Tabel 6.2

Desa	Bola Basket	Tenis Lapangan	Kolam Renang
(1)	(2)	(3)	(4)
001 SEDAYU	Tidak Ada	Tidak Ada	Tidak Ada
002 KEBAK	Tidak Ada	Tidak Ada	Tidak Ada
003 GEMANTAR	Tidak Ada	Tidak Ada	Tidak Ada
004 TUNGGULREJO	Tidak Ada	Tidak Ada	Tidak Ada
005 GENENGAN	Tidak Ada	Tidak Ada	Tidak Ada
006 NGUNUT	Tidak Ada	Tidak Ada	Tidak Ada
007 TUGU	Tidak Ada	Tidak Ada	Tidak Ada
008 SUKOSARI	Tidak Ada	Tidak Ada	Tidak Ada
009 SAMBIREJO	Tidak Ada	Tidak Ada	Tidak Ada
010 BLORONG	Tidak Ada	Tidak Ada	Tidak Ada
011 SRINGIN	Tidak Ada	Tidak Ada	Tidak Ada

Sumber: BPS, Pendataan Potensi Desa (Podes) 2019

Tabel 6.3 Banyaknya Desa/Kelurahan yang Memiliki Kelompok Kegiatan Olahraga Menurut Jenis Olahraga dan Ketersediaan Fasilitas/Lapangan Olahraga di Kecamatan Jumantono , 2019

Jenis Olahraga		Kondisi Fasilitas/Lapangan Olahraga			Tidak Ada Fasilitas/Lapangan Olahraga
		Baik	Rusak Sedang	Rusak Parah	
(1)		(2)	(3)	(4)	(5)
1	Sepak bola	10	1	0	0
2	Bola voli	6	4	0	1
3	Bulu tangkis	6	3	0	2
4	Bola basket	0	0	0	11
5	Tenis lapangan	0	0	0	11
6	Tenis meja	4	3	1	3
7	Futsal	3	0	0	8
8	Renang	0	0	0	11
9	Bela diri	11	0	0	0
10	Bilyard	0	0	0	11
11	Pusat kebugaran	0	0	0	11

Sumber: BPS, Pendataan Potensi Desa (Podes) 2019

Tabel 6.4 Banyaknya Sarana dan Prasarana Ekonomi Menurut Desa/Kelurahan dan Jenisnya di Kecamatan Jumantono , 2019

Desa/Kelurahan		Kelompok Pertokoan	Pasar dengan Bangunan Permanen	Pasar dengan Bangunan Semi Permanen	Pasar Tanpa Bangunan
(1)		(2)	(3)	(4)	(5)
001	SEDAYU	0	0	0	0
002	KEBAK	0	1	0	0
003	GEMANTAR	0	0	0	0
004	TUNGGULREJO	0	1	0	0
005	GENENGAN	0	1	1	0
006	NGUNUT	0	0	0	0
007	TUGU	0	0	1	0
008	SUKOSARI	0	0	0	0
009	SAMBIREJO	0	0	0	0
010	BLORONG	0	0	0	0
011	SRINGIN	0	0	1	0
Kecamatan Jumantono		0	3	3	0

Sumber: BPS, Pendataan Potensi Desa (Podes) 2019

Lanjutan Tabel 6.4

Desa/Kelurahan		Minimarket/ Swalayan ¹	Toko/Warung Kelontong	Restoran/ Rumah Makan
(1)		(6)	(7)	(8)
001	SEDAYU	0	57	0
002	KEBAK	0	23	0
003	GEMANTAR	0	32	0
004	TUNGGULREJO	2	25	0
005	GENENGAN	1	22	0
006	NGUNUT	1	23	0
007	TUGU	0	15	0
008	SUKOSARI	0	9	1
009	SAMBIREJO	0	15	0
010	BLORONG	0	25	0
011	SRINGIN	0	13	0
Kecamatan Jumantono		4	259	1

Sumber: BPS, Pendataan Potensi Desa (Podes) 2019

Lanjutan Tabel 6.4

Desa/Kelurahan		Warung/Kedai Makanan	Hotel	Hostel/Motel/Losmen/Wisma
(1)		(9)	(10)	(11)
001	SEDAYU	25	0	0
002	KEBAK	17	0	0
003	GEMANTAR	10	0	0
004	TUNGGULREJO	8	0	0
005	GENENGAN	12	0	0
006	NGUNUT	13	0	0
007	TUGU	5	0	0
008	SUKOSARI	8	0	0
009	SAMBIREJO	10	0	0
010	BLORONG	14	0	0
011	SRINGIN	16	0	0
Kecamatan Jumantono		138	0	0

Sumber: BPS, Pendataan Potensi Desa (Podes) 2019

Tabel 6.5 Banyaknya Sarana Lembaga Keuangan Yang Beroperasi Menurut Desa/Kelurahan dan Jenisnya di Kecamatan Jumantono , 2019

Desa/Kelurahan		Bank Umum Pemerintah	Bank Umum Swasta	Bank Perkreditan Rakyat
(1)		(2)	(3)	(4)
001	SEDAYU	0	0	0
002	KEBAK	0	0	0
003	GEMANTAR	0	0	0
004	TUNGGULREJO	0	0	0
005	GENENGAN	0	1	2
006	NGUNUT	1	0	0
007	TUGU	0	2	0
008	SUKOSARI	0	0	0
009	SAMBIREJO	0	0	0
010	BLORONG	0	0	0
011	SRINGIN	0	0	0
Kecamatan Jumantono		1	3	2

Sumber: BPS, Pendataan Potensi Desa (Podes) 2019

Tabel 6.6 Banyaknya Koperasi yang Masih Aktif Menurut Desa/Kelurahan dan Jenis Koperasi di Kecamatan Jumantono , 2019

Desa/Kelurahan		Koperasi Unit desa (KUD)	Koperasi Industri Kecil dan Kerajinan Rakyat (Kopinkra)	Koperasi Simpan Pinjam (Kospin)	Koperasi Lainnya
(1)		(2)	(3)	(4)	(5)
001	SEDAYU	0	0	4	0
002	KEBAK	0	0	1	0
003	GEMANTAR	0	0	0	0
004	TUNGGULREJO	0	0	1	0
005	GENENGAN	0	0	2	0
006	NGUNUT	1	0	1	0
007	TUGU	0	0	2	0
008	SUKOSARI	0	0	0	0
009	SAMBIREJO	0	0	0	0
010	BLORONG	0	0	1	0
011	SRINGIN	0	0	1	0
Kecamatan Jumantono		1	0	13	0

Sumber: BPS, Pendataan Potensi Desa (Podes) 2019

Tabel 6.7 Banyaknya Embung Desa Menurut Desa/Kelurahan di Kecamatan Jumantono , 2018 dan 2019

Desa/Kelurahan		2018	2019
(1)		(2)	(3)
001	SEDAYU	0	0
002	KEBAK	1	1
003	GEMANTAR	2	2
004	TUNGGULREJO	0	0
005	GENENGAN	1	2
006	NGUNUT	1	1
007	TUGU	0	0
008	SUKOSARI	0	1
009	SAMBIREJO	0	0
010	BLORONG	0	0
011	SRINGIN	0	0
Kecamatan Jumantono		5	7

Sumber: BPS, Pendataan Potensi Desa (Podes) 2019

Tabel 6.8 Jumlah Menara dan Operator Layanan Komunikasi Telepon Seluler Serta Kondisi Sinyal Telepon Seluler Menurut Desa/Kelurahan di Kecamatan Jumantono , 2019

Desa/Kelurahan		Jumlah Menara Telepon Seluler (BTS)	Jumlah Operator Layanan Komunikasi Telepon Seluler Yang	Kondisi Sinyal Telepon Seluler di Sebagian Besar Wilayah Desa/Kelurahan
(1)		(2)	Menjangkau di	(4)
001	SEDAYU	0	5	Kuat
002	KEBAK	1	4	Kuat
003	GEMANTAR	1	4	Kuat
004	TUNGGULREJO	0	5	Kuat
005	GENENGAN	3	4	Kuat
006	NGUNUT	1	5	Kuat
007	TUGU	1	4	Kuat
008	SUKOSARI	0	4	Kuat
009	SAMBIREJO	2	4	Kuat
010	BLORONG	0	4	Kuat
011	SRINGIN	0	4	Kuat
Kecamatan Jumantono		9	47	

Sumber: BPS, Pendataan Potensi Desa (Podes) 2019

Tabel 6.9 Sarana Transportasi Antar Desa/Kelurahan Menurut Desa/Kelurahan di Kecamatan Jumantono , 2019

Desa/Kelurahan		Jenis Transportasi	Keberadaan Angkutan Umum
(1)		(2)	(3)
001	SEDAYU	Darat	Tidak Ada
002	KEBAK	Darat	Tidak Ada
003	GEMANTAR	Darat	Tidak Ada
004	TUNGGULREJO	Darat	Ada, dengan trayek tetap
005	GENENGAN	Darat	Tidak Ada
006	NGUNUT	Darat	Ada, tanpa trayek tetap
007	TUGU	Darat	Tidak Ada
008	SUKOSARI	Darat	Ada, dengan trayek tetap
009	SAMBIREJO	Darat	Ada, dengan trayek tetap
010	BLORONG	Darat	Tidak Ada
011	SRINGIN	Darat	Ada, dengan trayek tetap

Sumber: BPS, Pendataan Potensi Desa (Podes) 2019

Tabel 6.10 Kondisi Jalan Darat Antar Desa/Kelurahan Menurut Desa/Kelurahan di Kecamatan Jumantono , 2019

Desa/Kelurahan		Jenis Permukaan Jalan	Dapat Dilalui Kendaraan Bermotor Roda 4 atau Lebih
(1)		(2)	(3)
001	SEDAYU	Aspal/Beton	Sepanjang tahun
002	KEBAK	Aspal/Beton	Sepanjang tahun
003	GEMANTAR	Aspal/Beton	Sepanjang tahun
004	TUNGGULREJO	Aspal/Beton	Sepanjang tahun
005	GENENGAN	Aspal/Beton	Sepanjang tahun
006	NGUNUT	Aspal/Beton	Sepanjang tahun
007	TUGU	Aspal/Beton	Sepanjang tahun
008	SUKOSARI	Aspal/Beton	Sepanjang tahun
009	SAMBIREJO	Aspal/Beton	Sepanjang tahun
010	BLORONG	Aspal/Beton	Sepanjang tahun
011	SRINGIN	Aspal/Beton	Sepanjang tahun

Sumber: BPS, Pendataan Potensi Desa (Podes) 2019

Tabel 6.11 Keberadaan Kantor Pos/Pos Pembantu/Rumah Pos dan Perusahaan/Agen Jasa Ekspedisi Swasta Menurut Desa/Kelurahan di Kecamatan Jumantono , 2019

Desa/Kelurahan		Kantor Pos/Pos Pembantu/Rumah Pos	Perusahaan/Agen Jasa Ekspedisi Swasta
(1)		(2)	(3)
001	SEDAYU	Tidak Ada	Tidak Ada
002	KEBAK	Tidak Ada	Tidak Ada
003	GEMANTAR	Tidak Ada	Tidak Ada
004	TUNGGULREJO	Tidak Ada	Tidak Ada
005	GENENGAN	Beroperasi	Tidak Ada
006	NGUNUT	Tidak Ada	Tidak Ada
007	TUGU	Tidak Ada	Tidak Ada
008	SUKOSARI	Tidak Ada	Tidak Ada
009	SAMBIREJO	Tidak Ada	Tidak Ada
010	BLORONG	Tidak Ada	Tidak Ada
011	SRINGIN	Tidak Ada	Tidak Ada

Sumber: BPS, Pendataan Potensi Desa (Podes) 2019

Tabel 6.12 Banyaknya Keluarga Menurut Desa/Kelurahan dan Jenis Pengguna Listrik di Kecamatan Jumantono , 2019

Desa/Kelurahan		Pengguna Listrik			Bukan Pengguna Listrik
		PLN	Non PLN	Jumlah	
(1)		(2)	(3)	(4)	(5)
001	SEDAYU	1421	0	1421	0
002	KEBAK	1213	0	1213	0
003	GEMANTAR	934	0	934	0
004	TUNGGULREJO	1677	0	1677	0
005	GENENGAN	1326	0	1326	0
006	NGUNUT	1250	0	1250	0
007	TUGU	1480	0	1480	0
008	SUKOSARI	1060	0	1060	0
009	SAMBIREJO	1180	0	1180	0
010	BLORONG	1530	0	1530	0
011	SRINGIN	1809	0	1809	0
Kecamatan Jumantono		14,880	0	14,880	0

Sumber: BPS, Pendataan Potensi Desa (Podes) 2019

Tabel 6.13 Banyaknya Desa/Kelurahan Menurut Keberadaan Penerangan Jalan Utama Desa/Kelurahan di Kecamatan Jumentono , 2014, 2018, dan 2019

Penerangan Jalan Utama		2014	2018	2019
(1)		(2)	(3)	(4)
Sumber Penerangan Jalan Utama				
	Listrik Pemerintah	0	1	1
	Listrik Non Pemerintah	11	10	10
	Non Listrik	0	0	0

Catatan:

Sumber: BPS, Pendataan Potensi Desa (Podes) 2014,2018, dan 2019

Tabel 6.14 Banyaknya Desa/Kelurahan Menurut Jenis Bahan Bakar untuk Memasak yang Digunakan Oleh Sebagian Besar Keluarga di Kecamatan Jumantono , 2014, 2018, dan 2019

Jenis Bahan Bakar	2014	2018	2019
(1)	(2)	(3)	(4)
Gas Kota	0	0	0
LPG 3 Kg	3	11	11
LPG lebih dari 3 Kg	0	0	0
Minyak Tanah	0	0	0
Kayu Bakar	8	0	0

Sumber: BPS, Pendataan Potensi Desa (Podes) 2014,2018, dan 2019

Tabel 6.15 Banyaknya Desa/Kelurahan Menurut Sumber Air Minum Sebagian Besar Keluarga di Kecamatan Jumantono , 2014, 2018, dan 2019

Sumber Air Minum	2014	2018	2019
(1)	(2)	(3)	(4)
Air Kemasan Bermerk	0	0	0
Air Isi Ulang	0	0	0
Ledeng Dengan Meteran	1	0	0
Ledeng Tanpa Meteran	0	0	0
Sumur Bor atau Pompa	1	2	5
Sumur	7	9	6
Mata Air	1	0	0

Sumber: BPS, Pendataan Potensi Desa (Podes) 2014,2018, dan 2019

Tabel 6.16 Banyaknya Desa/Kelurahan Menurut Penggunaan Fasilitas Tempat Buang Air Besar Sebagian Besar Keluarga di Kecamatan Jumantono , 2014, 2018, dan 2019

Fasilitas Tempat Buang Air Besar		2014	2018	2019
(1)		(2)	(3)	(4)
Jamban		11	11	11
	Sendiri	11	11	11
	Bersama	0	0	0
	Umum	0	0	0
Bukan Jamban		0	0	0

Sumber: BPS, Pendataan Potensi Desa (Podes) 2014,2018, dan 2019

Tabel 6.17 Banyaknya Kejadian Bencana Alam Menurut Desa/Kelurahan dan Jenis Bencana Alam di Kecamatan Jumantono , 2018

Desa/Kelurahan		Gempa Bumi	Tsunami	Gunung Meletus	Tanah Longsor
(1)		(2)	(3)	(4)	(5)
001	SEDAYU	0	0	0	0
002	KEBAK	0	0	0	0
003	GEMANTAR	0	0	0	0
004	TUNGGULREJO	0	0	0	1
005	GENENGAN	0	0	0	0
006	NGUNUT	0	0	0	0
007	TUGU	0	0	0	0
008	SUKOSARI	0	0	0	0
009	SAMBIREJO	0	0	0	0
010	BLORONG	0	0	0	0
011	SRINGIN	0	0	0	0
Kecamatan Jumantono		0	0	0	1

Sumber: BPS, Pendataan Potensi Desa (Podes) 2019

Lanjutan Tabel 6.17

Desa/Kelurahan		Banjir	Banjir Bandang	Kekeringan
(1)		(6)	(7)	(8)
001	SEDAYU	0	0	0
002	KEBAK	0	0	0
003	GEMANTAR	0	0	0
004	TUNGGULREJO	0	0	0
005	GENENGAN	0	0	0
006	NGUNUT	0	0	0
007	TUGU	0	0	0
008	SUKOSARI	0	0	0
009	SAMBIREJO	0	0	0
010	BLORONG	0	0	0
011	SRINGIN	0	0	0
Kecamatan Jumantono		0	0	0

Sumber: BPS, Pendataan Potensi Desa (Podes) 2019

Lanjutan Tabel 6.17

Desa/Kelurahan		Kebakaran Hutan dan Lahan	Angin Puyuh/ Puting Beliung/ Topan	Gelombang Pasang Laut
(1)		(9)	(10)	(11)
001	SEDAYU	0	1	0
002	KEBAK	0	0	0
003	GEMANTAR	0	0	0
004	TUNGGULREJO	0	0	0
005	GENENGAN	0	1	0
006	NGUNUT	0	0	0
007	TUGU	0	0	0
008	SUKOSARI	0	1	0
009	SAMBIREJO	0	0	0
010	BLORONG	0	1	0
011	SRINGIN	0	0	0
Kecamatan Jumantono		0	4	0

Sumber: BPS, Pendataan Potensi Desa (Podes) 2019

Tabel 6.18 Banyaknya Korban Jiwa Akibat Bencana Alam Menurut Desa/Kelurahan dan Jenis Bencana Alam di Kecamatan Jumantono , 2018

Desa/Kelurahan		Gempa Bumi	Tsunami	Gunung Meletus	Tanah Longsor
(1)		(2)	(3)	(4)	(5)
001	SEDAYU	0	0	0	0
002	KEBAK	0	0	0	0
003	GEMANTAR	0	0	0	0
004	TUNGGULREJO	0	0	0	0
005	GENENGAN	0	0	0	0
006	NGUNUT	0	0	0	0
007	TUGU	0	0	0	0
008	SUKOSARI	0	0	0	0
009	SAMBIREJO	0	0	0	0
010	BLORONG	0	0	0	0
011	SRINGIN	0	0	0	0
Kecamatan Jumantono		0	0	0	0

Sumber: BPS, Pendataan Potensi Desa (Podes) 2019

Lanjutan Tabel 6.18

Desa/Kelurahan		Banjir	Banjir Bandang	Kekeringan
(1)		(6)	(7)	(8)
001	SEDAYU	0	0	0
002	KEBAK	0	0	0
003	GEMANTAR	0	0	0
004	TUNGGULREJO	0	0	0
005	GENENGAN	0	0	0
006	NGUNUT	0	0	0
007	TUGU	0	0	0
008	SUKOSARI	0	0	0
009	SAMBIREJO	0	0	0
010	BLORONG	0	0	0
011	SRINGIN	0	0	0
Kecamatan Jumantono		0	0	0

Sumber: BPS, Pendataan Potensi Desa (Podes) 2019

Lanjutan Tabel 6.18

Desa/Kelurahan		Kebakaran Hutan dan Lahan	Angin Puyuh/ Puting Beliung/ Topan	Gelombang Pasang Laut
(1)		(9)	(10)	(11)
001	SEDAYU	0	0	0
002	KEBAK	0	0	0
003	GEMANTAR	0	0	0
004	TUNGGULREJO	0	0	0
005	GENENGAN	0	0	0
006	NGUNUT	0	0	0
007	TUGU	0	0	0
008	SUKOSARI	0	0	0
009	SAMBIREJO	0	0	0
010	BLORONG	0	0	0
011	SRINGIN	0	0	0
Kecamatan Jumantono		0	0	0

Sumber: BPS, Pendataan Potensi Desa (Podes) 2019

Tabel 6.19 Keberadaan Fasilitas/Upaya Antisipasi/Mitigasi Bencana Alam Menurut Desa/Kelurahan di Kecamatan Jumantono , 2019

Desa/Kelurahan		Sistem Peringatan Dini Bencana Alam	Sistem Peringatan Dini Khusus Tsunami *)	Perlengkapan Keselamatan
(1)		(2)	(3)	(4)
001	SEDAYU	Ada	BWTS	Tidak Ada
002	KEBAK	Tidak Ada	BWTS	Tidak Ada
003	GEMANTAR	Tidak Ada	BWTS	Tidak Ada
004	TUNGGULREJO	Tidak Ada	BWTS	Tidak Ada
005	GENENGAN	Tidak Ada	BWTS	Tidak Ada
006	NGUNUT	Tidak Ada	BWTS	Tidak Ada
007	TUGU	Tidak Ada	BWTS	Tidak Ada
008	SUKOSARI	Tidak Ada	BWTS	Tidak Ada
009	SAMBIREJO	Tidak Ada	BWTS	Tidak Ada
010	BLORONG	Tidak Ada	BWTS	Tidak Ada
011	SRINGIN	Tidak Ada	BWTS	Tidak Ada

Sumber: BPS, Pendataan Potensi Desa (Podes) 2019

Catatan : BWTS : Bukan Wilayah Potensi Tsunami

Lanjutan Tabel 6.19

Desa/Kelurahan		Rambu-rambu dan Jalur Evakuasi Bencana	Pembuatan, Perawatan, atau Normalisasi: Sungai, Kanal, Tanggul, Parit, Drainase, Waduk, Pantai, dll
(1)		(5)	(6)
001	SEDAYU	Tidak Ada	Tidak Ada
002	KEBAK	Tidak Ada	Tidak Ada
003	GEMANTAR	Tidak Ada	Tidak Ada
004	TUNGGULREJO	Tidak Ada	Tidak Ada
005	GENENGAN	Tidak Ada	Tidak Ada
006	NGUNUT	Tidak Ada	Tidak Ada
007	TUGU	Tidak Ada	Tidak Ada
008	SUKOSARI	Tidak Ada	Tidak Ada
009	SAMBIREJO	Tidak Ada	Tidak Ada
010	BLORONG	Tidak Ada	Tidak Ada
011	SRINGIN	Tidak Ada	Tidak Ada

Sumber: BPS, Pendataan Potensi Desa (Podes) 2019

Tabel 6.20 Jumlah Pajak Bumi Dan Bangunan (PBB) Tahun 2019

Desa	Jumlah SPpt	Jumlah Ketetapan (Rp)	Jumlah Realisasi (Rp)
(1)	(2)	(3)	(4)
001 SEDAYU	2,728	34,833,642	36,203,958
002 KEBAK	2,635	34,084,486	35,699,626
003 GEMANTAR	2,215	22,758,901	22,931,770
004 TUNGGULREJO	2,904	38,955,781	39,390,119
005 GENENGAN	3,087	35,730,865	37,029,359
006 NGUNUT	2,640	59,304,616	57,310,133
007 TUGU	3,068	34,702,237	34,741,675
008 SUKOSARI	1,512	36,773,155	36,649,303
009 SAMBIREJO	2,109	29,532,779	29,941,649
010 BLORONG	2,495	30,879,744	30,924,340
011 SRINGIN	2,845	28,193,980	28,590,765
JUMLAH	28,238	385,750,186	389,412,697

Sumber : BKD Kabupaten Karanganyar



Sensus
Penduduk
2020

DATA

MENCERDASKAN BANGSA



**BADAN PUSAT STATISTIK
KABUPATEN KARANGANYAR**

Komplek Perkantoran Cangkanan JL.Majapahit No.11B Telp (0271) 495047
Homepage: <http://www.karanganyarkab.bps.go.id> Email: bps3313@bps.go.id