

3313050.2108

KECAMATAN MATESIH

DALAM ANGKA



2021



**BADAN PUSAT STATISTIK
KABUPATEN KARANGANYAR**

KECAMATAN MATESIH DALAM ANGKA 2021

ISBN: -

No. Publikasi : 3313050.2006

Katalog BPS :1102001.3313040

Ukuran Buku :14,8 x 21 cm

Jumlah Halaman :vii +66 halaman

Naskah : KSK Kecamatan Matesih

Gambar Kulit :Seksi Integrasi Pengolahan dan Diseminasi Statistik BPS
Kabupaten Karanganyar

Diterbitkan oleh :BPS Kabupaten Karanganyar

Dilarang mengumumkan, mendistribusikan, mengomunikasikan dan/atau menggandakan sebagian atau seluruh isi buku ini untuk tujuan komersial tanpa izin tertulis dari Badan Pusat Statistik Kabupaten Karanganyar

SAMBUTAN

Assalamu'alaikum Wr.Wb.

Dengan mengucapkan puji syukur ke hadirat Tuhan Yang Maha Esa, saya menyambut baik upaya penerbitan publikasi "KECAMATAN MATESIH DALAM ANGKA 2021", sebagai bagian upaya penyediaan informasi statistik dan penyebarluasan data-data aktual di berbagai bidang.

Data/informasi statistik yang akurat merupakan hal yang sangat vital dalam perencanaan pembangunan dan penyelenggaraan pemerintahan. Dengan data yang akurat, maka rencana dan kebijakan pembangunan akan lebih mampu memberdayakan setiap potensi pembangunan secara optimal, sehingga pembangunan akan memberikan manfaat yang sebesar-besarnya bagi bangsa dan negara.

Harapan saya semoga publikasi ini dapat bermanfaat bagi Pemerintah Daerah Kabupaten Karanganyar maupun bagi pengguna data lainnya, sebagai kajian evaluasi dan perencanaan pembangunan di masa depan.

Wassalamu'alaikum Wr.Wb.

Karanganyar, September 2021

BADAN PUSAT STATISTIK
KABUPATEN KARANGANYAR

K e p a l a,



Dewi Trirahayuni

KATA PENGANTAR

Buku “Kecamatan Matesih Dalam Angka 2021” merupakan publikasi tahunan yang disusun oleh Koordinator Statistik Kecamatan Matesih atas kerja-sama antara BPS Kabupaten Karanganyar.

Publikasi ini memuat data-data yang dimaksudkan untuk memberi gambaran tentang keadaan geografis, ciri dan keadaan penduduk , kondisi sosial dan perekonomian di Kecamatan Matesih.

Pada kesempatan ini kami mengucapkan terima kasih yang sebesar-besarnya, dimana telah banyak membantu sehingga publikasi ini dapat kami terbitkan, yaitu kepada :

1. Kepala BPS Kabupaten Karanganyar.
2. Camat Matesih.
3. Semua Dinas Jawatan se Kecamatan Matesih.

Kami senantiasa mengharap saran dan kritik guna penyempurnaan penyusunan publikasi ini pada tahun-tahun berikutnya.

Matesih, September 2021
Koordinator Statistik Kecamatan
Kecamatan Matesih

SUYATNO.

Daftar Tabel

Tabel - tabel

BAB I. KEADAAN GEOGRAFIS

- | | | |
|-----|---|----|
| 1.1 | Jarak Kantor Desa dan ketinggian rata-rata tahun 2020 | 11 |
| 1.2 | Luas Wilayah dan Luas Tanah Kas Desa 2020 | 12 |

BAB II. PEMERINTAHAN

- | | | |
|-----|---|----|
| 2.1 | Klasifikasi Desa Tahun 2020 | 13 |
| 2.2 | Banyaknya Dusun, Dukuh, Rw Dan Rt Tahun 2020 | 14 |
| 2.3 | Banyaknya Aparat Pemerintahan Tahun 2020 | 15 |
| 2.4 | Banyaknya Anggota BPD, pengurus LPMD, dan Linmas Tahun 2020 | 16 |
| 2.5 | Banyaknya Pendapatan Asli Desa dan ADD Tahun 2020 | 17 |

BAB III. KEPENDUDUKAN

- | | | |
|------|--|----|
| 3.1 | Jumlah Penduduk Menurut Jenis Kelamin Tahun 2020 | 18 |
| 4.8 | Luas Wilayah, Distribusi dan Kepadatan Penduduk Tahun 2020 | 19 |
| 4.9 | Jumlah Penduduk Menurut Agama Tahun 2020 | 20 |
| 4.10 | Banyaknya Nikah, Talak, Cerai Dan Rujuk Tahun 2020 | 21 |

BAB IV. SOSIAL DAN TENAGA KERJA

- | | | |
|-----|--|----|
| 5.1 | Sarana/Fasilitas Kesehatan Tahun 2020 | 22 |
| 5.2 | Sarana/Fasilitas Kesehatan Tahun 2020 (lanjutan) | 23 |
| 5.3 | Sarana/Fasilitas Kesehatan Tahun 2020 (lanjutan) | 24 |
| 5.4 | Banyaknya Tenaga Kesehatan yang Tinggal di Desa Tahun 2020 | 25 |
| 5.5 | Banyaknya Akseptor KB menurut alat kontrasepsi Tahun 2020 | 26 |
| 5.6 | Jumlah Keluarga Berdasar Srata Kesejahteraan tahun 2020 | 27 |
| 5.7 | Banyaknya Penyandang Cacat Tahun 2020 | 28 |
| 5.8 | Banyaknya Lembaga pendidikan Pra sekolah Tahun 2020 | 29 |
| 5.9 | Banyaknya Sekolah, Murid dan Guru Sekolah SD Negeri 2020 | 30 |

5.10	Banyaknya Sekolah, Murid dan Guru Sekolah SD Swasta 2020	31
5.11	Banyaknya Sekolah, Murid dan Guru Madrasah Ibtidaiyah (MI) 2020	32
5.12	Banyaknya Sekolah, Murid dan Guru Sekolah SLTP Negeri 2020	33
5.13	Banyaknya Sekolah, Murid dan Guru Sekolah SLTP Swasta 2020	34
5.14	Banyaknya Sekolah, Murid dan Guru Madrasah Tsanawiyah (MTs) 2020	35
5.15	Banyaknya Sekolah, Murid dan Guru Sekolah SMK 2020	36
5.16	Banyaknya Sekolah, Murid dan Guru Sekolah MA 2020	37

BAB V. PERTANIAN

6.1	Luas Panen dan Produksi Padi, Palawija dan Sayuran Semusim Tahun 2020	38
6.2	Luas Panen dan Produksi Tanaman Buah-Buahan Tahun 2020	39
6.3	Luas Panen dan Produksi Tanaman Perkebunan Tahun 2020	40
6.4	Populasi Ternak dan Unggas Tahun 2020	41
6.5	Jumlah Ternak yang di potong dan Hasil Produksi Ternak 2020	42

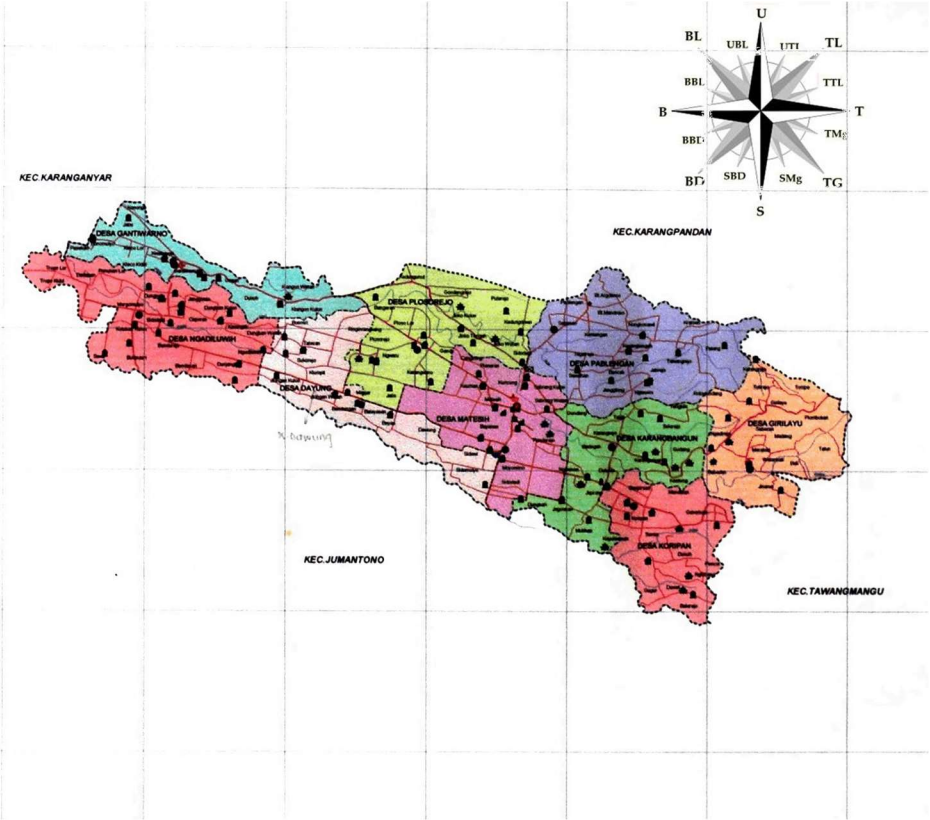
BAB VI. LAIN-LAIN

01	Banyaknya Tempat Ibadah Tahun 2020	48
04	Banyaknya Sarana Komunikasi Tahun 2020	49
05	Banyaknya Sarana Perekonomian Tahun 2020	50
07	Banyaknya Desa/Kelurahan Menurut Keberadaan Penerangan Jalan Utama Desa/Kelurahan di Kecamatan Matesih, 2018, 2019, dan 2020	52
08	Banyaknya Desa/Kelurahan Menurut Keberadaan Penerangan Jalan Utama Desa/Kelurahan di Kecamatan Matesih, 2018, 2019, dan 2020	53
09	Banyaknya Desa/Kelurahan Menurut Jenis Bahan Bakar untuk Memasak yang Digunakan Oleh Sebagian Besar Keluarga di Kecamatan Matesih, 2018, 2019, dan 2020	54
10	Banyaknya Desa/Kelurahan Menurut Sumber Air Minum Sebagian Besar Keluarga di Kecamatan Matesih, 2018, 2019, dan 2020	55

11	Banyaknya Desa/Kelurahan Menurut Penggunaan Fasilitas Tempat Buang Air Besar Sebagian Besar Keluarga di Kecamatan Matesih, 2018, 2019, dan 2020	56
12	Banyaknya Sekolah Dasar (SD) Menurut Desa/Kelurahan di Kecamatan Matesih, 2020	
13	Banyaknya Madrasah Ibtidaiyah (MI) Menurut Desa/ Kelurahan di Kecamatan Matesih, 2020	57
14	Banyaknya Sekolah Menengah Pertama (SMP) Menurut Desa/Kelurahan di Kecamatan Matesih, 2020	59
15	Banyaknya Madrasah Tsanawiyah (MTs) Menurut Desa/ Kelurahan di Kecamatan Matesih, 2020	60
16	Banyaknya Madrasah Aliyah (MA) Menurut Desa/ Kelurahan di Kecamatan Matesih, 2020	61
17	Banyaknya Sekolah Menengah Kejuruan (SMK) Menurut Desa/Kelurahan di Kecamatan Matesih, 2020	62
18	Kemudahan Untuk Mencapai Sarana Pendidikan Terdekat Bagi Desa/Kelurahan yang Tidak ada Sarana Pendidikan Menurut Desa/Kelurahan dan Jenjang Pendidikan di Kecamatan Matesih, 2020	63
20	Kemudahan Mencapai Sarana Kesehatan Terdekat Bagi Desa/Kelurahan dan Jenis Sarana Kesehatan di Kecamatan Matesih, 2020	67
21	Banyaknya Desa/Kelurahan Menurut Penggunaan Fasilitas Tempat Buang Air Besar Sebagian Besar Keluarga di Kecamatan Matesih, 2018, 2019, dan 2020	69
22	Banyaknya Sarana dan Prasarana Ekonomi Menurut Desa/Kelurahan dan Jenisnya di Kecamatan Matesih , 2020	71
23	Banyaknya Sarana Lembaga Keuangan Yang Beroperasi Menurut Desa/Kelurahan dan Jenisnya di Kecamatan Matesih , 2020	74

24	Banyaknya Koperasi yang Masih Aktif Menurut Desa/Kelurahan dan Jenis Koperasi di Kecamatan Matesih , 2020	75
25	Banyaknya Embung Desa Menurut Desa/Kelurahan di Kecamatan Matesih , 2019 dan 2020	76
26	Jumlah Menara dan Operator Layanan Komunikasi Telepon Seluler Serta Kondisi Sinyal Telepon Seluler Menurut Desa/Kelurahan di Kecamatan Matesih , 2020	77
27	Banyaknya Desa/Kelurahan yang Memiliki Kelompok Kegiatan Olahraga Menurut Jenis Olahraga dan Ketersediaan Fasilitas/Lapangan Olahraga di Kecamatan Matesih , 2020	78
28	Kondisi Jalan Darat Antar Desa/Kelurahan Menurut Desa/Kelurahan di Kecamatan Matesih , 2020	79
29	Keberadaan Kantor Pos/Pos Pembantu/Rumah Pos dan Perusahaan/Agen Jasa Ekspedisi Swasta Menurut Desa/Kelurahan di Kecamatan Matesih , 2020	80

PETA KECAMATAN MATESIH



Infografis

Kec.MATESIH



laki-laki **20,633** jiwa,
perempuan **21,074** jiwa



Peserta KB **81,1 %**



padi **18.391** ton



sapi potong **1985** ekor

ULASAN SINGKAT

A. KEADAAN GEOGRAFIS

1. *Letak Geografis*

Kecamatan Matesih merupakan salah satu kecamatan dari 17 kecamatan yang ada di Kabupaten Karanganyar. Jarak dari ibukota kabupaten 15 km arah timur. Luas wilayah Kecamatan Matesih adalah 26,27 km² dengan ketinggian rata-rata 461 m di atas permukaan laut.

Batas wilayah Kecamatan Matesih :

Sebelah Utara : Kec. Karangpandan

Sebelah Selatan : Kab. Jumantono

Sebelah Barat : Kab. Karanganyare

Sebelah Timur : Kec. Tawangmangu

2. *Luas Wilayah*

Luas wilayah Kecamatan Matesih adalah 2.626,63 Ha, yang terdiri dari 9 desa, yaitu : Desa Ngadiluwih dengan luas 337,704 Ha, Desa Dawung dengan luas 256,604 Ha, Desa Matesih yang juga merupakan kota kecamatan Matesih memiliki luas 274,610 Ha, Desa Karangbangun seluas 271,422, Desa Koripan dengan luas 236,760 Ha, Desa Girilayu adalah salah satu sentra pengrajin kain batik di Jawa Tengah dengan luas 311,541 Ha, Desa Pablengan dengan luas 428,027 Ha, Desa Plosorejo dengan luas 326,818 Ha yang terakhir dan desa dengan luas terkecil di antara desa yang lainnya adalah Desa Gantiwarno dengan luas 183,148 Ha.

B. PEMBAGIAN WILAYAH ADMINISTRASI



Kecamatan Matesih terdiri dari 9 desa, 78 dusun, 155 dukuh, 124 RW dan 326 RT. Seluruh desa sudah berklasifikasi desa swa sembanda.

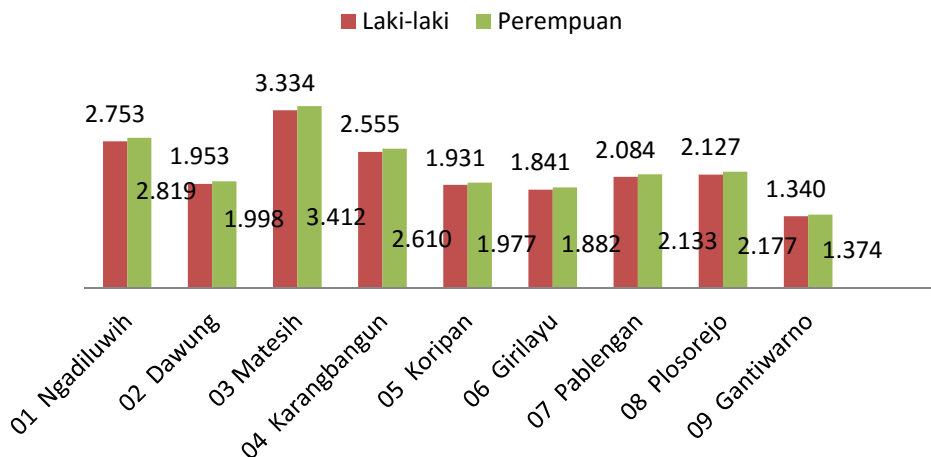
C. PENDUDUK DAN TENAGA KERJA

1.Kependudukan

Terhitung mulai tahun 2021, data yang digunakan dalam publikasi ini adalah data hasil proyeksi penduduk SP2020. Jumlah Penduduk di Kecamatan Matesih tahun 2020 sebanyak 41,707 jiwa, yang terdiri dari laki-laki 20,633 jiwa dan perempuan 21,074 jiwa.

Pada tahun 2020 kepadatan penduduk Kecamatan Matesih

Grafik 2 . Jumlah penduduk menurut Desa/Kelurahan tahun 2020



mencapai 2,627 jiwa/Km², Desa dengan penduduk terpadat adalah Desa Matesih yaitu 1,576 jiwa per kilometer persegi.

2. Pemeluk Agama

Penduduk di Kecamatan Matesih Mayoritas memeluk Agama islam yaitu sebesar 99,3% dari total penduduk di Matesih.

3. Kejadian Pernikahan, Talak dan Cerai

Pada tahun 2020 tercatat 301 jiwa penduduk kec Matesih yang melakukan pernikahan, dan 18 penduduk yang bercerai. Penduduk yang melakukan pernikahan paling banyak berdomisili di desa karangbangun yaitu sebanyak 48 jiwa, sedangkan yang terkecil berdomisili di desa Gantiwarno yaitu 20 jiwa.



D SOSIAL

1. Kesehatan

Fasilitas kesehatan yang ada di Kecamatan Matesih terdiri dari 1 Puskesmas, 3 Puskesmas Pembantu, 3 Rumah Bersalin dan 67 posyandu. Sementara itu tenaga kesehatan yang tersedia terdiri dari dokter umum 5 orang, dan bidan 18 orang

2. Pendidikan

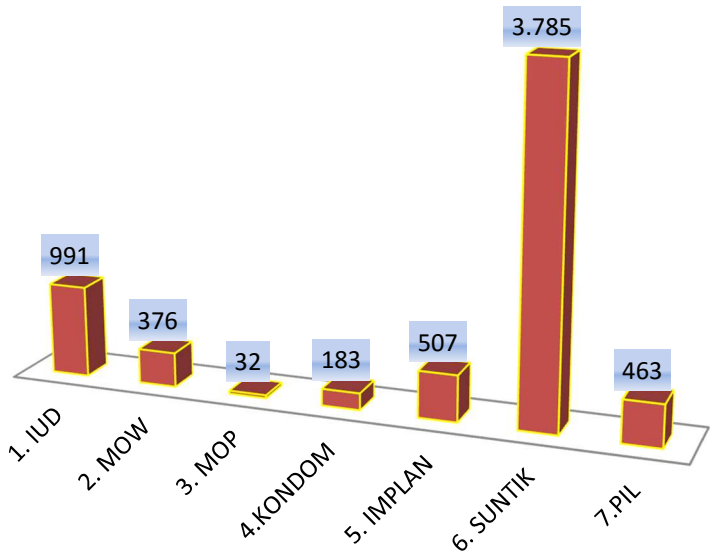
Berdasarkan data dari Dinas Pendidikan, Pemuda dan Olah Raga Kabupaten Karanganyar, di Kecamatan Matesih pada tahun 2020 jumlah SD sebanyak 27 sekolah dengan SD dan MI Swasta sebanyak 6, SLTPN sebanyak 2 sekolah, SLTP Swasta 2 sekolah, MTs swasta sebanyak 2 sekolah, SMK Negeri dan MA Swasta sebanyak 2 sekolah



3. Keluarga Berecana

Peserta KB aktif di Kecamatan Matesih tahun 2020 mencapai 6.337 peserta. Alat kontrasepsi yang paling banyak diminati adalah suntik 3.785 peserta, IUD sebanyak 991 akseptor. Sebanyak 578 keluarga di Kecamatan Matesih berada pada tahapan keluarga pra sejahtera, keluarga sejahtera I sebanyak 1.416 KK, dan keluarga sejahtera II sebanyak 1.944 KK. Sementara itu keluarga sejahtera III sebanyak 8.263 KK dan III+ sebanyak 993 KK.

Grafik 4. Banyaknya Akseptor Menurut Alat Kontrasepsi tahun 2020



E PERTANIAN

1. Tanaman Bahan Makanan

Pertanian tanaman bahan makanan merupakan salah satu sektor dimana produk yang dihasilkan menjadi kebutuhan pokok hidup rakyat. Kecamatan Matesih sebagian tanahnya merupakan tanah pertanian yang memiliki potensi cukup baik bagi pengembangan tanaman agro industri.

Data dari SubDin Tan. Pangan dan Hortikultura Kab. Karanganyar selama tahun 2020 diperoleh produksi padi sawah sebanyak 18.391 ton dari luas panen 2.875 ha, jagung sebanyak 163 ton dari luas panen 25 ha, Ubi kayu sebanyak 673 ton dari luas panen 19 ha, Ubi jalar sebanyak 1.631 ton dari luas panen 42 ha.

2. Peternakan

Populasi ternak yang banyak diusahakan di Kecamatan Matesih pada tahun 2020 adalah ,sapi potong 1985 ekor, kambing 205 ekor, domba 4708 ekor, dan kelinci 364 ekor, ayam ras petelur 58436 ekor, 10.000 ekor ayam buras.

G LAIN-LAIN

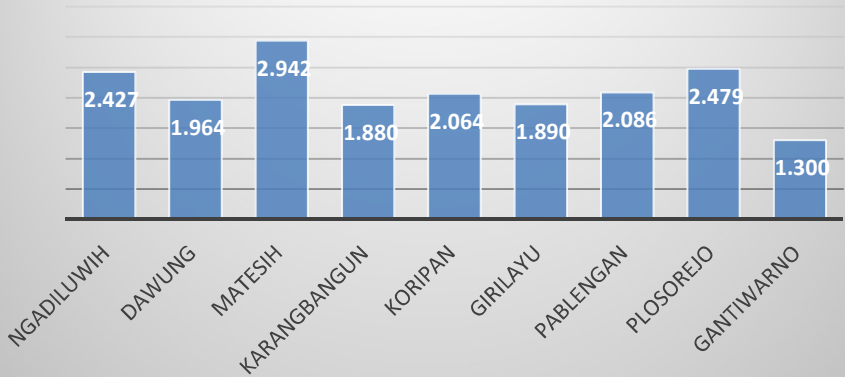
1. Tempat Peribadatan

Pembangunan di bidang kehidupan beragama dan kepercayaan kepada Tuhan Yang Maha Esa diarahkan agar mampu meningkatkan kualitas umat beragama sehingga tercipta suasana kerukunan hidup yang erat , untuk menunjang kehidupan beragama yang harmonis sangat di perlukan tempat ibadah, di kecamatan Matesih pada tahun 2020 terdapat tempat ibadah, yaitu masjid 181 buah, mushola 42 buah, gereja 6 buah.

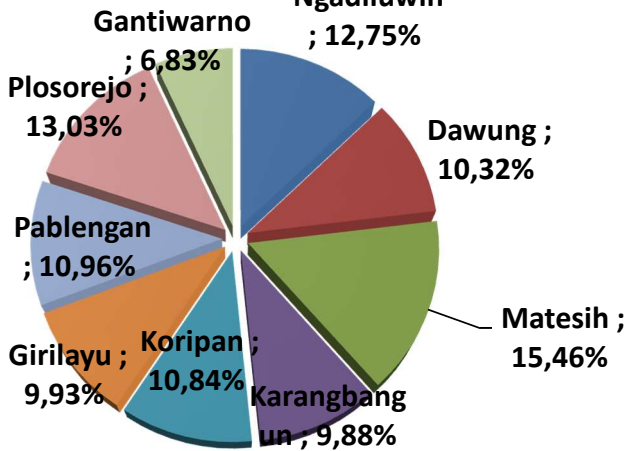
2. Sarana Perekonomian

Guna menunjang laju perekonomian di Desa Matesih pada tahun 2020 terdapat pasar desa 4 buah, terminal 1 unit, KUD 1 unit, bank umum 5 unit, dan BPR 6 unit.

Jumlah SPT Tahunan per Desa Tahun 2020



Grafik . Persentase jumlah penerima SPPT di kec Matesih



Tabel 1.1

Jarak Kantor Desa dari pusat pemerintahan, 2020

DESA	Jarak dari Kantor Desa ke ... (km)	
	Kantor Kecamatan	Kantor Kabupaten
(1)	(3)	(4)
01 Ngadiluwih	5,00	9,00
02 Dawung	3,10	13,00
03 Matesih	0,50	14,80
04 Karangbangun	2,50	16,10
05 Koripan	2,90	17,00
06 Girilayu	4,80	18,90
07 Pablengan	1,20	15,30
08 Plosorejo	1,00	12,00
09 Gantiwarno	5,00	6,00
Rata - rata	2,89	13,57

Sumber : Monografi Desa

Tabel 1.2

Luas Wilayah dan Luas Tanah Kas Desa, 2020

DESA	Luas Wilayah (Ha)	Luas Tanah Kas Desa (Ha)
(1)	(5)	(6)
01 Ngadiluwih	337,704	341,178
02 Dawung	256,604	37,496
03 Matesih	274,610	321,097
04 Karangbangun	271,422	85,126
05 Koripan	236,760	74,000
06 Girilayu	311,541	44,797
07 Pablengan	428,027	8,200
08 Plosorejo	326,818	21,216
09 Gantiwarno	183,148	23,782
JUMLAH	2.626,633	956,892

Sumber : Monografi Desa

Tabel 2.1

Klasifikasi Desa, 2020

Desa	Status pemerintahan	Klasifikasi Desa		
		Swadaya	Swakarya	Swasembada
(1)	(2)	(3)	(4)	(5)
01 Ngadiluwih	desa	-	-	1
02 Dawung	desa	-	-	1
03 Matesih	desa	-	-	1
04 Karangbangun	desa	-	-	1
05 Koripan	desa	-	-	1
06 Girilayu	desa	-	-	1
07 Pablengan	desa	-	-	1
08 Plosorejo	desa	-	-	1
09 Gantiwarno	desa	-	-	1
JUMLAH		-	-	9

Sumber : Monografi Desa

Tabel 2.2

Banyaknya Dusun, Dukuh, Rw Dan Rt, 2020

DESA	DUSUN	DUKUH	RW	RT
(1)	(2)	(3)	(4)	(5)
01 Ngadiluwih	9	26	17	45
02 Dawung	9	19	9	26
03 Matesih	14	14	14	40
04 Karangbangun	8	22	16	42
05 Koripan	7	12	14	31
06 Girilayu	5	20	12	32
07 Pablengan	10	14	20	44
08 Plosorejo	10	16	16	43
09 Gantiwarno	6	12	6	23
JUMLAH	78	155	124	326

Sumber : Monografi Desa

Tabel 2.3

Banyaknya Aparat Pemerintahan, 2020

DESA	Lurah / Kades	SEKDES	KADUS	KAUR	STAF
(1)	(2)	(3)	(4)	(5)	(6)
01 Ngadiluwih	1	1	9	6	-
02 Dawung	1	1	9	3	-
03 Matesih	1	1	11	2	-
04 Karangbangun	1	1	8	3	1
05 Koripan	1	1	7	2	-
06 Girilayu	1	1	5	3	1
07 Pablengan	1	1	10	3	-
08 Plosorejo	1	1	10	2	1
09 Gantiwarno	1	1	5	2	3
JUMLAH	9	9	74	26	6

Sumber : Monografi Desa

Tabel 2.4

Banyaknya Anggota BPD, pengurus LPMD, dan Linmas, 2020

DESA	ANGGOTA	PENGURUS	ANGGOTA
	BPD	LPMD	Linmas
(1)	(2)	(3)	
01 Ngadiluwih	11	13	36
02 Dawung	9	29	26
03 Matesih	9	12	42
04 Karangbangun	11	5	45
05 Koripan	9	3	36
06 Girilayu	9	25	36
07 Pablengan	9	12	44
08 Plosorejo	11	17	35
09 Gantiwarno	9	20	36
JUMLAH	87	136	336

Sumber : Monografi Desa

Tabel 2.5

Banyaknya Pendapatan Asli Desa dan Besaran ADD , 2020

Desa	Dana Desa (bersumber dari APBN)	Banyaknya ADD (Anggaran Dana Desa)	Banyaknya PAD (Pendapatan Asli Desa)
(1)	(2)	(3)	(5)
01 Ngadiluwih	827	720	239
02 Dawung	801	695	452
03 Matesih	816	802	569
04 Karangbangun	832	720	245
05 Koripan	855	679	137
06 Girilayu	846	621	191
07 Pablengan	846	746	234
08 Plosorejo	803	696	287
09 Gantiwarno	778	651	168
JUMLAH	7.404	6.330	2.522

Sumber : Monografi Desa

Tabel 3.1

Jumlah Penduduk Menurut Jenis Kelamin , 2020

Desa	Penduduk		Jumlah	rasio L/P
	Laki-laki	Perempuan		
(1)	(2)	(3)	(4)	(5)
01 Ngadiluwih	2843	2928	5.771	97,10
02 Dawung	2047	2059	4.106	99,42
03 Matesih	3464	3524	6.988	98,30
04 Karangbangun	2696	2627	5.323	102,63
05 Koripan	1973	2073	4.046	95,18
06 Girilayu	1916	1944	3.860	98,56
07 Pablengan	2175	2187	4.362	99,45
08 Plosorejo	2127	2315	4.442	91,88
09 Gantiwarno	1392	1417	2.809	98,24
JUMLAH	20.633	21.074	41.707	97,91

Sumber : Proyeksi BPS

Tabel 3.2

Luas Wilayah, Distribusi dan Kepadatan Penduduk, 2020

DESA	LUAS WILAYAH	DISTRIBUSI	KEPADATAN
	(Km2)	PENDUDUK(%)	PENDUDUK
(1)	(2)	(3)	(4)
01 Ngadiluwih	3,38	14	1.707
02 Dawung	2,57	10	1.598
03 Matesih	2,75	17	2.541
04 Karangbangun	2,71	13	1.964
05 Koripan	2,37	10	1.707
06 Girilayu	3,11	9	1.241
07 Pablengan	4,28	10	1.019
08 Plosorejo	3,27	11	1.358
09 Gantiwarno	1,83	7	1.535
JUMLAH	26,27	100	1.588

Sumber : BPS

Tabel 3.3

Jumlah Penduduk Menurut Agama, 2020

Desa	Islam	Katholik	Protestan	Hindu	Budha
(1)	(2)	(3)	(4)	(5)	(6)
01 Ngadiluwih	6.155	24	-		3
02 Dawung	5.189	13	37	-	-
03 Matesih	7.445	97	252	-	-
04 Karangbangun	6.761	-	13	-	-
05 Koripan	4.649	19	-	-	-
06 Girilayu	4.209	-	12	-	2
07 Pablengan	4.971	7	24	-	-
08 Plosorejo	5.910	16	10	-	28
09 Gantiwarno	3.351	-	16	-	-
JUMLAH	41.134	176	364	-	33

Sumber : proyeksi penduduk

Tabel 3.4

Jumlah Nikah Talak Cerai dan Rujuk selama, 2020

DESA	Nikah	Talak	Gugat	Rujuk
(1)	(2)	(3)	(4)	(5)
01 Ngadiluwih	50	4	8	0
02 Dawung	31	3	4	0
03 Matesih	38	3	7	0
04 Karangbangun	18	6	8	0
05 Koripan	28	4	5	0
06 Girilayu	31	2	8	0
07 Pablengan	28	3	10	0
08 Plosorejo	31	2	8	0
09 Gantiwarno	18	0	3	0
JUMLAH	273	27	61	0

Sumber : KUA Kec Matesih

Tabel 4.1

Banyaknya Keluarga Menurut Kesejahteraan, 2020

Desa	Pra KS	KS I	KS II	KS III	KS III+	Jumlah
(1)	(2)	(3)	(4)	(5)	(6)	(7)
01 Ngadiluwih	66	77	134	1181	193	1651
02 Dawung	66	149	171	941	95	1422
03 Matesih	74	365	623	677	407	2146
04 Karangbangun	23	118	195	1625	55	2016
05 Koripan	69	112	365	617	78	1241
06 Girilayu	0	68	125	951	20	1164
07 Pablengan	2	120	173	1177	37	1509
08 Plosorejo	47	123	216	932	83	1401
09 Gantiwarno	47	94	318	472	25	956
JUMLAH	394	1.226	2.320	8.573	993	13.506

Sumber : Monografi Desa

Tabel 4.2

Sarana/Fasilitas Kesehatan, 2020

Desa	Praktek Dokter	Praktek Bidan	Posyandu
(1)	(2)	(3)	(4)
01 Ngadiluwih	0	1	11
02 Dawung	2		9
03 Matesih	0	2	16
04 Karangbangun	0		9
05 Koripan	0	2	9
06 Girilayu	0		6
07 Pablengan	0		10
08 Plosorejo	0		11
09 Gantiwarno	0	1	6
JUMLAH	2	6	87

Sumber : Monografi Desa

Tabel 4.3

Sarana/Fasilitas Kesehatan, 2020

Desa	Polindes/PKD	Apotek	Toko Obat/ Jamu
(1)	(2)	(3)	(4)
01 Ngadiluwih	1	2	0
02 Dawung	1	0	0
03 Matesih	0	3	1
04 Karangbangun	1	0	0
05 Koripan	1	0	0
06 Girilayu	0	0	0
07 Pablengan	1	0	0
08 Plosorejo	1	0	0
09 Gantiwarno	1	0	0
JUMLAH	7	5	1

Sumber : Monografi Desa

Tabel 4.4

Banyaknya Tenaga Kesehatan yang Tinggal di Desa , 2020

Desa	Dokter	Mantri Kesehatan	Bidan	Dukun Bayi
(1)	(2)	(3)	(4)	(5)
01 Ngadiluwih	0	-	2	0
02 Dawung	2	-	1	0
03 Matesih	7	-	6	0
04 Karangbangun	0	-	1	0
05 Koripan	0	-	3	
06 Girilayu	0	-	1	0
07 Pablengan	0	-	1	0
08 Plosorejo	0	-	1	0
09 Gantiwarno	0	-	2	0
JUMLAH	9	-	18	-

Sumber : Monografi Desa

Tabel 4.5

Banyaknya PUS dan Akseptor KB , 2020

Desa	Banyaknya PUS	Akseptor KB	Persen Akseptor KB thd PUS
(1)	(2)	(3)	(4)
01 Ngadiluwih	1072	823	76,77
02 Dawung	945	720	76,19
03 Matesih	815	546	66,99
04 Karangbangun	1260	979	77,70
05 Koripan	656	449	68,45
06 Girilayu	815	634	77,79
07 Pablengan	864	657	76,04
08 Plosorejo	748	514	68,72
09 Gantiwarno	630	474	75,24
JUMLAH	7.805	5.796	74,26

Sumber : Monografi Desa

Sumber : PLKB

Tabel 4.6

Banyaknya PUS bukan peserta KB , 2020

Desa	Hamil	Ingin anak	Ingin anak Tunda	Tidak ingin anak	Jumlah
(1)	(2)	(3)	(4)	(5)	(6)
01 Ngadiluwih	42	87	65	55	249
02 Dawung	22	86	68	49	225
03 Matesih	29	92	73	75	269
04 Karangbangun	33	98	85	65	281
05 Koripan	24	68	55	60	207
06 Girilayu	25	75	43	38	181
07 Pablengan	25	78	56	48	207
08 Plosorejo	27	97	56	54	234
09 Gantiwarno	13	65	42	36	156
JUMLAH	240	746	543	480	2.009

Sumber : *Monografi Desa*

Sumber : PLKB

Tabel 4.7

Banyaknya Akseptor Aktif menurut Alat Kontrasepsi, 2020

Desa	MOW	MOP	IUD	Implant
(1)	(2)	(3)	(4)	(5)
01 Ngadiluwih	37	3	162	19
02 Dawung	68	4	99	67
03 Matesih	43	3	171	25
04 Karangbangun	44	2	215	53
05 Koripan	20	4	72	24
06 Girilayu	36	3	83	75
07 Pablengan	32	4	69	59
08 Plosorejo	53	7	56	32
09 Gantiwarno	44	3	70	23
JUMLAH	377	33	997	377

Sumber : *Monografi Desa*

Sumber : PLKB

Tabel 4.7

Banyaknya Akseptor Aktif menurut Alat Kontrasepsi, 2020

Desa	Suntik	Pil	Kondom	Jumlah
(1)	(2)	(3)	(4)	(5)
01 Ngadiluwih	505	78	19	823
02 Dawung	415	50	17	720
03 Matesih	223	43	38	546
04 Karangbangun	602	50	13	979
05 Koripan	243	73	13	449
06 Girilayu	386	40	11	634
07 Pablengan	458	27	8	657
08 Plosorejo	320	35	11	514
09 Gantiwarno	279	40	15	474
JUMLAH	3.431	436	145	5.796

Sumber : *Monografi Desa*

Sumber : PLKB

Tabel 4.6

Jumlah Keluarga berdasar strata kesejahteraan , 2020

Strata kejahteraan	Jumlah Keluarga
(1)	(2)
1. Pra Sejahtera	578
2. Keluarga Sejahtera I	1.416
3. Keluarga Sejahtera II	1.944
4. Keluarga Sejahtera III	8.263
5. Keluarga Sejahtera III+	993
JUMLAH	13.194

Tabel 4.7

Jumlah Penyandang Cacat, 2020

Desa	tunanetra (buta)	tunarung u (tuli)	tunawicara a (bisu)	tunarung u-wicara (tuli-bisu)	tunadaksa (cacat tubuh)	tunagrhita (cacat mental)
(1)	(2)	(3)	(4)	(5)	(6)	(7)
01 Ngadiluwih	1			21		7
02 Dawung	7		7	23		23
03 Matesih	13	14		38		6
04 Karangbangun	4	10	4	1	2	-
05 Koripan				10		3
06 Girilayu			1	9		16
07 Pablengan	2			4		2
08 Plosorejo				6		6
09 Gantiwarno	4			5		1
JUMLAH	31	24	12	117	2	64

Tabel 4.8

Banyaknya Lembaga Pendidikan Pra Sekolah, 2020

Desa	TK/ PAUD		
	Negeri	Swasta	Jumlah
(1)	(2)	(3)	(4)
01 Ngadiluwih	-	6	6
02 Dawung	-	4	4
03 Matesih	-	10	10
04 Karangbangun	-	5	5
05 Koripan	-	3	3
06 Girilayu	-	2	2
07 Pablengan	-	4	4
08 Plosorejo	-	4	4
09 Gantiwarno	-	4	4
JUMLAH	-	42	42

Sumber : Dinas Dikpora Kabupaten Karanganyar

Tabel 4.9

Banyaknya Sekolah, Murid dan Guru sekolah Dasar Negeri, 2020

Desa/Kelurahan	Jumlah siswa			Jumlah Lulusan		
	L	P	L+P	L	P	L+P
(1)	(3)	(4)	(5)	(6)	(7)	(8)
01 Ngadiluwih	124	96	220	28	42	45
02 Dawung	107	64	171	31	36	44
03 Matesih	475	447	922	55	160	140
04 Karangbangun	169	132	301	27	51	63
05 Koripan	204	214	418	27	71	64
06 Girilayu	160	140	300	23	54	47
07 Pablengan	172	181	353	26	76	54
08 Plosorejo	117	105	222	26	53	29
09 Gantiwarno	118	106	224	18	48	35
JUMLAH	1646	1485	3131	261	591	521

Sumber: Dinas Pendidikan, Pemuda dan Olahraga Kabupaten Karanganyar

Tabel 4.10

Banyaknya Sekolah, Murid dan Guru sekolah Dasar Swasta, 2020

Desa/Kelurahan	Jumlah siswa			Jumlah Lulusan		
	L	P	L+P	L	P	L+P
(1)	(3)	(4)	(5)	(6)	(7)	(8)
01 Ngadiluwih						
02 Dawung						
03 Matesih	429	295	724	46	103	85
04 Karangbangun						
05 Koripan						
06 Girilayu						
07 Pablengan						
08 Plosorejo						
09 Gantiwarno						
JUMLAH	429	295	724	46	103	85

Sumber: Dinas Pendidikan, Pemuda dan Olahraga Kabupaten Karanganyar

Tabel 4.11

Banyaknya Sekolah, Murid dan Guru sekolah Madrasah Ibtidaiyah (MI),
2020

Desa/Kelurahan	Jumlah siswa			Jumlah Lulusan		
	L	P	L+P	L	P	L+P
(1)	(3)	(4)	(5)	(6)	(7)	(8)
01 Ngadiluwih	237	237	474	31	58	55
02 Dawung						
03 Matesih						
04 Karangbangun						
05 Koripan						
06 Girilayu						
07 Pablengan						
08 Plosorejo	32	35	67	9	9	5
09 Gantiwarno						
JUMLAH	269	272	541	40	67	60

Sumber: Kementerian Agama Kabupaten Karanganyar

Tabel 4.12

Banyaknya Sekolah, Murid dan Guru Sekolah Menengah Pertama (SMP)
Negeri, 2020

Desa/Kelurahan	Jumlah siswa			Jumlah Lulusan			
	L	P	L+P	L	P	L+P	
(1)	(3)	(4)	(5)	(6)	(7)	(8)	
01 Ngadiluwih							
02 Dawung							
03 Matesih		295	382	677	81	125	206
04 Karangbangun							
05 Koripan							
06 Girilayu							
07 Pablengan							
08 Plosorejo							
09 Gantiwarno		197	135	332	71	60	131
JUMLAH		492	517	1009	152	185	337

Sumber: Dinas Pendidikan, Pemuda dan Olahraga Kabupaten Karanganyar

Tabel 4.13

Banyaknya Sekolah, Murid dan Guru Sekolah Menengah Pertama (SMP) Swasta,
2020

Desa/Kelurahan	Jumlah siswa			Jumlah Lulusan		
	L	P	L+P	L	P	L+P
(1)	(3)	(4)	(5)	(6)	(7)	(8)
01 Ngadiluwih	19	17	36	13	26	26
02 Dawung						
03 Matesih	81	68	149	16	98	98
04 Karangbangun						
05 Koripan						
06 Girilayu						
07 Pablengan						
08 Plosorejo						
09 Gantiwarno						
JUMLAH	100	85	185	29	124	124

Sumber: Dinas Pendidikan, Pemuda dan Olahraga Kabupaten Karanganyar

Tabel 4.14

Banyaknya Sekolah, Murid dan Guru Madrasah Tsanawiyah (MTS) Swasta, 2020

Desa/Kelurahan	Jumlah siswa			Lulusan		
	L	P	L+P	L	P	L+P
(1)	(3)	(4)	(5)	(6)	(7)	(8)
01 Ngadiluwih						
02 Dawung						
03 Matesih	147	120	267	30	82	112
04 Karangbangun						
05 Koripan						
06 Girilayu						
07 Pablengan						
08 Plosorejo						
09 Gantiwarno						
JUMLAH	147	120	267	30	82	112

Sumber: *Kementrian Agama Kabupaten Karanganyar*

Tabel 4.15

Banyaknya Sekolah, Murid dan Guru Sekolah Menengah Kejuruan (SMK) Negeri, 2020

Desa/Kelurahan	Jumlah siswa			Lulusan		
	L	P	L+P	L	P	L+P
(1)	(3)	(4)	(5)	(6)	(7)	(8)
01 Ngadiluwih						
02 Dawung						
03 Matesih		99	181	280	0	0
04 Karangbangan						
05 Koripan						
06 Girilayu						
07 Pablengan						
08 Plosorejo						
09 Gantiwarno						
JUMLAH		99	181	280	0	0

Sumber: Dinas Pendidikan, Pemuda dan Olahraga Kabupaten Karanganyar

Tabel 4.16

Banyaknya Sekolah, Murid dan Guru Madrasah Aliyah (MA) Swasta, 2020

Desa/Kelurahan	Jumlah siswa			Lulusan		
	L	P	L+P	L	P	L+P
(1)	(3)	(4)	(5)	(6)	(7)	(8)
01 Ngadiluwih						
02 Dawung						
03 Matesih						
04 Karangbangan						
05 Koripan						
06 Girilayu						
07 Pablengan		99		99	20	
08 Plosorejo						
09 Gantiwarno						
JUMLAH		99	0	99	20	0

Sumber: Kementerian Agama Kabupaten Karanganyar

Tabel 4.16

Jumlah Penduduk 10 Tahun Keatas menurut Mata Pencaharian,
2020

Nama Desa	Petani	Buruh Tani	Buruh Pabrik	PNS
(1)	(2)	(3)	(4)	(5)
01 Ngadiluwih	710	212	100	100
02 Dawung				
03 Matesih				
04 Karangbangun				
05 Koripan	786	0	0	54
06 Girilayu				
07 Pablengan				
08 Plosorejo				
09 Gantiwarno	427	521	331	62
JUMLAH				

Sumber: Kementrian Agama Kabupaten Karanganyar

Tabel 4.16

Jumlah Penduduk 10 Tahun Keatas menurut Mata Pencaharian,
2020

Nama Desa	POLRI	Dokter	Bidan	TNI
(1)	(2)	(3)	(4)	(5)
01 Ngadiluwih	4	2	3	1
02 Dawung				
03 Matesih				
04 Karangbangun				
05 Koripan	2	0	2	0
06 Girilayu				
07 Pablengan				
08 Plosorejo				
09 Gantiwarno	6	0	2	2
JUMLAH				

Sumber: Kementerian Agama Kabupaten Karanganyar

Tabel 5.1

Luas Panen dan Produksi Tanaman Padi Palawija dan Tanaman Sayuran Semusim, 2020

Uraian/Jenis Tanaman	luas panen (Ha)	Produksi (Ton)	Uraian/Jenis Tanaman	luas panen (Ha)	Produksi (Kwintal)
(1)	(2)	(3)	(1)	(2)	(3)
1. Padi Sawah	2.875	18.931	Buncis	5	130
2. Jagung	25	163	Cabai Besar	9	497
3. Ubi Kayu	19	673	Cabai Rawit	26	439
4. Ubi Jalar	42	1631	Kacang Panjang	20	624
5. Kedelai	58	110	Kembang Kol	24	1367
6. Kacang Tanah	0	0	Ketimun	18	1452
			Kubis	6	1157
			Tomat	16	1152

Sumber : Dinas Pertanian, Tanaman Pangan, Perkebunan & Kehutanan

Tabel 5.2

Luas Panen dan Produksi Tanaman Buah-Buahan, 2020

Uraian/Jenis Tanaman	Pohon	Produksi (Kwt)	Uraian/Jenis Tanaman	Pohon	Produksi (Kwt)
(1)	(2)	(3)	(1)	(2)	(3)
1. Belimbing	178	61	11. Jeruk Siam	211	31
2. Pepaya	480	156	12. Jeruk Besar	16	14
3. Durian	1.425	9.010	13. Sawo	175	66
4. Pisang	875	690	13. Sukun	421	534
5. Rambutan	2.105	1.019	13. Sirsat	217	63
6. Alpokat	90	97			
7. Mangga	2.050	1.956			
8. Duku /Langsat	8.100	1.466			
9. Salak	524	82			
10. Manggis	254	107			

Sumber : Dinas Pertanian, Tanaman Pangan, Perkebunan & Kehutanan

Tabel 5.3

Luas Panen dan Produksi Tanaman Perkebunan, 2020

Uraian/Jenis Tanaman	Luas Area	Produksi (Ton)
(1)	(2)	(3)
1. Cengkeh	35,24	3
2. Kelapa	74,43	3
3. Jahe	2.057,00	3.014

Sumber : Dinas Pertanian, Tanaman Pangan, Perkebunan & Kehutanan

Tabel 5.4

Populasi Ternak dan Unggas, 2020

Jenis Ternak	Jumlah	Jenis Unggas	Jumlah
(1)	(2)	(1)	(2)
1. Kuda	0	1. Ayam ras petelur	58.436
2. Sapi potong	1.985	2. Ayam buras	1.000
3. Sapi perah	14	3. Itik	1.900
4. Kerbau	4	4. Puyuh	11.435
5. Kambing	205	5. Ayam pedaging	43.500
6. Domba	4.708		
7. Babi	90		
8. Kelinci	364		

Sumber : Dinas Pertanian, Tanaman Pangan, Perkebunan & Kehutanan

Tabel 5.5

Jumlah Ternak yang di potong dan Hasil Produksi Ternak, 2020

Jenis Ternak	Jumlah	Jenis Ternak	Jumlah
(1)	(2)	(1)	(2)
1. Sapi	549	1. Susu	10 500
2. kambing	690	2. Daging	319 584
3. Domba	1.933	3. Telur Ayam Ras	32 372
4. Ayam Buras	54.245	4. Telur Ayam Buras	21 401
5. Ayam Ras	1.301	5. Telur Itik	21 085
6. Ayam Pedaging	87.581	6. Telur Puyuh	4 364
7. itik	805		

Sumber : Dinas Peternakan dan Perikanan

Tabel 6.1

Banyaknya Tempat Ibadah , 2020

Desa	Masjid	Mushola	Gereja	Pura	Vihara
(1)	(2)	(3)	(4)	(5)	(6)
01 Ngadiluwih	24	10	-	-	
02 Dawung	20	6	-	-	
03 Matesih	24	2	1	5	
04 Karangbangun	26	-	-	-	
05 Koripan	18	-	-	-	
06 Girilayu	19	4	-	-	
07 Pablengan	15	8	-	-	
08 Plosorejo	13	4	-	-	
09 Gantiwarno	24	2	1	5	
JUMLAH	183	36	2	10	-

Sumber : Monografi Desa

Tabel 6.4

Banyaknya Sarana Perekonomian, 2020

Desa	Hotel/Losmen	Bank Umum	BPR	KUD
(1)	(2)	(3)	(4)	(5)
01 Ngadiluwih	-	1	2	-
02 Dawung	-	-	-	-
03 Matesih	-	4	4	1
04 Karangbangun	-	-	-	-
05 Koripan	-	-	-	-
06 Girilayu	-	-	-	-
07 Pablengan	-	-	-	-
08 Plosorejo	-	-	-	-
09 Gantiwarno	-	-	-	-
JUMLAH	-	5	6	1

Sumber : Monografi Desa

Tabel 6.5

Banyaknya Sarana Perekonomian, 2020

Desa	Koperasi SP	Pegadaian	Asuransi	Terminal
(1)	(2)	(3)	(4)	(5)
01 Ngadiluwih	2	-	-	-
02 Dawung	1	-	-	1
03 Matesih	4	-	-	-
04 Karangbangun	-	-	-	-
05 Koripan	-	-	-	-
06 Girilayu	-	-	-	-
07 Pablengan	-	-	-	-
08 Plosorejo	2	1	-	-
09 Gantiwarno	1	-	-	-
JUMLAH	10	1	-	1

Sumber : Monografi Desa

Tabel 6.6

Jumlah Pajak Bumi Dan Bangunan (PBB), 2020

Desa	Jumlah SPpt	Jumlah Ketetapan (Rp)	Jumlah Realisasi (Rp)	Persen
(1)	(2)	(3)	(4)	(5)
01 Ngadiluwih	2559	59.272.459	50.550.587	85,29
02 Dawung	2062	59.112.936	59.112.936	100,00
03 Matesih	3105	95.291.305	94.432.025	99,10
04 Karangbangun	1916	39.759.775	39.743.981	99,96
05 Koripan	2274	63.098.235	63.098.235	100,00
06 Girilayu	1932	47.267.939	47.254.352	99,97
07 Pablengan	2432	51.201.759	49.144.784	95,98
08 Plosorejo	2581	75.656.421	60.767.986	80,32
09 Gantiwarno	1338	40.627.496	40.627.496	100,00
JUMLAH	20.199	531.288.325	531.288.325	100,00

Sumber : Data PBB kec Matesih

Tabel 06.07 Banyaknya Keluarga Menurut Desa/Kelurahan dan Jenis Pengguna Listrik di Kecamatan Matesih, 2020

Desa/Kelurahan	Pengguna Listrik		
	PLN	Non PLN	Jumlah
(1)	(2)	(3)	(4)
1. Ngadiluwih	1694	-	1694
2. Dawung	1417	-	1417
3. Matesih	2109	-	2109
4. Karangbangun	1565	-	1565
5. Koripan	1249	-	1249
6. Girilayu	1050	-	1050
7. Pablengan	1519	-	1519
8. Plosorejo	1496	-	1496
9. Gantiwarno	1012	-	1012
Matesih	13111	-	13111

Sumber: BPS, Pendataan Potensi Desa (Podes) 2020

Tabel 06.08 Banyaknya Desa/Kelurahan Menurut Keberadaan Penerangan Jalan Utama Desa/Kelurahan di Kecamatan Matesih, 2018, 2019, dan 2020

Penerangan Jalan Utama	2018	2019	2020
(1)	(2)	(3)	(4)
Sumber Penerangan Jalan Utama			
Listrik Pemerintah	7	7	7
Listrik Non Pemerintah	2	2	2
Non Listrik	-	-	-

Catatan:

Sumber: BPS, Pendataan Potensi Desa (Podes) 2018,2019, dan 2020

Tabel 06.09 Banyaknya Desa/Kelurahan Menurut Jenis Bahan Bakar untuk Memasak yang Digunakan Oleh Sebagian Besar Keluarga di Kecamatan Matesih, 2018, 2019, dan 2020

Jenis Bahan Bakar	2018	2019	2020
(1)	(2)	(3)	(4)
Gas Kota	-	-	-
LPG 3 Kg	9	9	9
LPG lebih dari 3 Kg	9	9	9
Minyak Tanah	-	-	-
Kayu Bakar	9	9	9
Lainnya	-	-	-

Catatan: ¹Termasuk LPG lebih dari 3 Kg

Sumber: BPS, Pendataan Potensi Desa (Podes) 2018,2019, dan 2020

Tabel Banyaknya Desa/Kelurahan Menurut Sumber Air
06.10 Minum Sebagian Besar Keluarga di Kecamatan
Matesih, 2018, 2019, dan 2020

Sumber Air Minum	2018	2019	2020
(1)	(2)	(3)	(4)
Air Kemasan Bermerk			-
Air Isi Ulang	...		-
Ledeng Dengan Meteran			4
Ledeng Tanpa Meteran			-
Sumur Bor atau Pompa			1
Sumur			1
Mata Air			3
Sungai/Danau/Kolam/ Waduk/Situ/ Embung/Bendungan			-
Air Hujan			-
Lainnya			-

Sumber: BPS, Pendataan Potensi Desa (Podes) 2018, 2019, dan 2020

Tabel 06.11 Banyaknya Desa/Kelurahan Menurut Penggunaan Fasilitas Tempat Buang Air Besar Sebagian Besar Keluarga di Kecamatan Matesih, 2018, 2019, dan 2020

Fasilitas Tempat Buang Air Besar	2018	2019	2020
(1)	(2)	(3)	(4)
Jamban			
Sendiri	9	9	9
Bersama	-	-	-
Umum	-	-	-
Bukan Jamban	-	-	-

Catatan:

Sumber: BPS, Pendataan Potensi Desa (Podes) 2018, 2019, dan 2020

Tabel 06.12 Banyaknya Sekolah Dasar (SD) Menurut Desa/Kelurahan di Kecamatan Matesih, 2020

	Desa/Kelurahan	Negeri	Swasta	Jumlah
	(1)	(2)	(3)	(4)
1.	Ngadiluwih	3	-	3
2.	Dawung	3	-	3
3.	Matesih	5	2	7
4.	Karangbangun	3	-	3
5.	Koripan	3	-	3
6.	Girilayu	2	-	2
7.	Pablengan	3	-	3
8.	Plosorejo	3	-	3
9.	Gantiwarno	2	-	2
	Matesih	27	2	29

Catatan:

Sumber: BPS, Pendataan Potensi Desa (Podes) 2020

Tabel

06.13

Banyaknya Madrasah Ibtidaiyah (MI) Menurut Desa/
Kelurahan di Kecamatan Matesih, 2020

Desa/Kelurahan	Negeri	Swasta	Jumlah
(1)	(2)	(3)	(4)
1. Ngadiluwih	-	4	4
2. Dawung	-	-	-
3. Matesih	-	-	-
4. Karangbangun	-	-	-
5. Koripan	-	-	-
6. Girilayu	-	-	-
7. Pablengan	-	-	-
8. Plosorejo	-	1	1
9. Gantiwarno	-	-	-
Matesih	-	5	5

Catatan:

Sumber: BPS, Pendataan Potensi Desa (Podes) 2020

Tabel

06.14

Banyaknya Sekolah Menengah Pertama (SMP) Menurut Desa/Kelurahan di Kecamatan Matesih, 2020

	Desa/Kelurahan	Negeri	Swasta	Jumlah
	(1)	(2)	(3)	(4)
1.	Ngadiluwih	-	2	2
2.	Dawung	-	-	-
3.	Matesih	1	1	2
4.	Karangbangun	-	-	-
5.	Koripan	-	-	-
6.	Girilayu	-	-	-
7.	Pablengan	-	-	-
8.	Plosorejo	-	-	-
9.	Gantiwarno	1	-	1
	Matesih	2	3	5

Catatan:

Sumber: BPS, Pendataan Potensi Desa (Podes) 2020

Tabel

06.15

Banyaknya Madrasah Tsanawiyah (MTs) Menurut
Desa/ Kelurahan di Kecamatan Matesih, 2020

Desa/Kelurahan	Negeri	Swasta	Jumlah
(1)	(2)	(3)	(4)
1. Ngadiluwih	1	-	1
2. Dawung	-	-	-
3. Matesih	-	1	1
4. Karangbangun	-	-	-
5. Koripan	-	-	-
6. Girilayu	-	-	-
7. Pablengan	-	1	1
8. Plosorejo	-	-	-
9. Gantiwarno	-	-	-
Matesih	1	2	3

Catatan:

Sumber: BPS, Pendataan Potensi Desa (Podes) 2020

Tabel 06.16 Banyaknya Madrasah Aliyah (MA) Menurut Desa/ Kelurahan di Kecamatan Matesih, 2020

	Desa/Kelurahan	Negeri	Swasta	Jumlah
	(1)	(2)	(3)	(4)
1.	Ngadiluwih	-	-	-
2.	Dawung	-	-	-
3.	Matesih	-	-	-
4.	Karangbangun	-	-	-
5.	Koripan	-	-	-
6.	Girilayu	-	-	-
7.	Pablengan	-	1	1
8.	Plosorejo	-	-	-
9.	Gantiwarno	-	-	-
	Matesih	-	1	1

Catatan:

Sumber: BPS, Pendataan Potensi Desa (Podes) 2020

Tabel 06.17 Banyaknya Sekolah Menengah Kejuruan (SMK) Menurut Desa/Kelurahan di Kecamatan Matesih, 2020

Desa/Kelurahan	Negeri	Swasta	Jumlah
(1)	(2)	(3)	(4)
1. Ngadiluwih	-	-	-
2. Dawung	-	-	-
3. Matesih	1	-	1
4. Karangbangun	-	-	-
5. Koripan	-	-	-
6. Girilayu	-	-	-
7. Pablengan	-	-	-
8. Plosorejo	-	-	-
9. Gantiwarno	-	-	-
Matesih	1	-	1

Catatan:

Sumber: BPS, Pendataan Potensi Desa (Podes) 2020

Tabel

06.18 Kemudahan Untuk Mencapai Sarana Pendidikan Terdekat Bagi Desa/Kelurahan yang Tidak ada Sarana Pendidikan Menurut Desa/Kelurahan dan Jenjang Pendidikan di Kecamatan Matesih, 2020

Desa/Kelurahan	SD	MI	SMP	MTs
(1)	(2)	(3)	(4)	(5)
1. Ngadiluwih	-	-	-	-
2. Dawung	-	Sangat Mudah	Sangat Mudah	Mudah
3. Matesih	-	Sangat Mudah	-	-
4. Karangbangun	-	Sangat Mudah	Sangat Mudah	Mudah
5. Koripan	-	Sangat Mudah	Sangat Mudah	Mudah
6. Girilayu	-	Sangat Mudah	Sangat Mudah	Mudah
7. Pablengan	-	Sangat Mudah	Sangat Mudah	-
8. Plosorejo	-	-	Sangat Mudah	Mudah
9. Gantiwarno	-	Sangat Mudah	-	Mudah

Sumber:

BPS, Pendataan Potensi Desa (Podes) 2020

Lanjutan Tabel 6.18

Desa/Kelurahan	SMA	MA	SMK	Akademi/Perguruan Tinggi
(1)	(6)	(7)	(8)	(9)
1. Ngadiluwih	Mudah	Mudah	Mudah	Sangat Mudah
2. Dawung	Mudah	Mudah	Mudah	Sangat Mudah
3. Matesih	Sangat Mudah	Mudah	-	Sangat Mudah
4. Karangbangun	Mudah	Mudah	Mudah	Sangat Mudah
5. Koripan	Mudah	Mudah	Mudah	Sangat Mudah
6. Girilayu	Mudah	Mudah	Mudah	Sangat Mudah
7. Pablengan	Mudah	-	Mudah	Sangat Mudah
8. Plosorejo	Mudah	Mudah	Mudah	Sangat Mudah
9. Gantiwarno	Sangat Mudah	Mudah	Mudah	Sangat Mudah

Sumber: BPS, Pendataan Potensi Desa (Podes) 2020

Tabel 06.19 Banyaknya Sarana Kesehatan Menurut Desa/Kelurahan dan Jenis Sarana Kesehatan di Kecamatan Matesih, 2020

Desa/Kelurahan	Rumah Sakit	Rumah Sakit Bersalin	Poliklinik/Balai Pengobatan
(1)	(2)	(3)	(4)
1. Ngadiluwih	-	-	1
2. Dawung	-	-	-
3. Matesih	-	-	2
4. Karangbangun	-	-	-
5. Koripan	-	-	-
6. Girilayu	-	-	-
7. Pablengan	-	-	-
8. Plosorejo	-	-	-
9. Gantiwarno	-	-	-
Matesih	-	-	3

Sumber: BPS, Pendataan Potensi Desa (Podes) 2020

Lanjutan Tabel 6.19

Desa/Kelurahan	Puskesmas		Apotek
	Rawat Inap	Tanpa Rawat Inap	
(1)	(5)	(6)	(7)
1. Ngadiluwih	-	-	2
2. Dawung	-	-	-
3. Matesih	1	-	4
4. Karangbangun	-	-	-
5. Koripan	-	-	-
6. Girilayu	-	-	-
7. Pablengan	-	-	-
8. Plosorejo	-	-	-
9. Gantiwarno	-	-	-
Matesih	1	-	6

Sumber:

BPS, Pendataan Potensi Desa (Podes) 2020

Tabel 06.20 Kemudahan Mencapai Sarana Kesehatan Terdekat Bagi Desa/Kelurahan dan Jenis Sarana Kesehatan di Kecamatan Matesih, 2020

Desa/Kelurahan	Rumah Sakit	Rumah Sakit Bersalin	Poliklinik/Balai Pengobatan
(1)	(2)	(3)	(4)
1. Ngadiluwih	Mudah	Mudah	-
2. Dawung	Mudah	Mudah	Mudah
3. Matesih	Mudah	Mudah	-
4. Karangbangun	Mudah	Mudah	Mudah
5. Koripan	Mudah	Mudah	Mudah
6. Girilayu	Mudah	Mudah	Mudah
7. Pablengan	Mudah	Mudah	Mudah
8. Plosorejo	Mudah	Mudah	Mudah
9. Gantiwarno	Mudah	Mudah	Mudah

Sumber: BPS, Pendataan Potensi Desa (Podes) 2020

Desa/Kelurahan	Puskesmas		Apotek
	Rawat Inap	Tanpa Rawat Inap	
(1)	(5)	(6)	(7)
1. Ngadiluwih	Mudah	Mudah	-
2. Dawung	Mudah	Mudah	Mudah
3. Matesih	-	Mudah	-
4. Karangbangun	Mudah	Mudah	Mudah
5. Koripan	Mudah	Mudah	Mudah
6. Girilayu	Mudah	Mudah	Mudah
7. Pablengan	Mudah	Mudah	Mudah
8. Plosorejo	Mudah	Mudah	Mudah
9. Gantiwarno	Mudah	Mudah	Mudah

Sumber :BPS, Pendataan Potensi Desa (Podes) 2020

Tabel 06.21 Keberadaan Fasilitas/Upaya Antisipasi/Mitigasi Bencana Alam Menurut Desa/Kelurahan di Kecamatan Matesih, 2020

Desa/Kelurahan	Sistem Peringatan Dini Bencana Alam	Sistem Peringatan Dini Khusus Tsunami	
		Peringatan Dini Khusus Tsunami	Perlengkapan Keselamatan
(1)	(2)	(3)	(4)
1. Ngadiluwih	Tidak Ada	Bukan Wilayah Potensi Tsunami	Tidak Ada
2. Dawung	Tidak Ada	Bukan Wilayah Potensi Tsunami	Tidak Ada
3. Matesih	Tidak Ada	Bukan Wilayah Potensi Tsunami	Tidak Ada
4. Karangbangun	Tidak Ada	Bukan Wilayah Potensi Tsunami	Tidak Ada
5. Koripan	Tidak Ada	Bukan Wilayah Potensi Tsunami	Tidak Ada
6. Girilayu	Tidak Ada	Bukan Wilayah Potensi Tsunami	Tidak Ada
7. Pablengan	Tidak Ada	Bukan Wilayah Potensi Tsunami	Tidak Ada
8. Plosorejo	Tidak Ada	Bukan Wilayah Potensi Tsunami	Tidak Ada
9. Gantiwarno	Ada	Bukan Wilayah Potensi Tsunami	Tidak Ada

Sumber :BPS, Pendataan Potensi Desa (Podes) 2020

Lanjutan Tabel 6.21

Desa/Kelurahan	Rambu-rambu dan Jalur Evakuasi Bencana	Pembuatan, Perawatan, atau Normalisasi: Sungai, Kanal, Tanggul, Parit, Drainase, Waduk
(1)	(5)	(6)
1. Ngadiluwih	Tidak Ada	Tidak Ada
2. Dawung	Tidak Ada	Tidak Ada
3. Matesih	Tidak Ada	Tidak Ada
4. Karangbangun	Tidak Ada	Tidak Ada
5. Koripan	Tidak Ada	Tidak Ada
6. Girilayu	Tidak Ada	Tidak Ada
7. Pablengan	Tidak Ada	Tidak Ada
8. Plosorejo	Tidak Ada	Tidak Ada
9. Gantiwarno	Tidak Ada	Tidak Ada

Sumber :BPS, Pendataan Potensi Desa (Podes) 2020

Tabel

06.22

Banyaknya Sarana dan Prasarana Ekonomi Menurut
Desa/Kelurahan dan Jenisnya di Kecamatan Matesih, 2020

Desa/Kelurahan	Kelompok Pertokoan	Pasar dengan Bangunan Permanen	Pasar dengan Bangunan Semi Permanen	Pasar Tanpa Bangunan
(1)	(2)	(3)	(4)	(5)
1. Ngadiluwih	5	1	-	-
2. Dawung	-	1	2	-
3. Matesih	16	1	-	-
4. Karangbangun	-	-	-	-
5. Koripan	1	1	1	1
6. Girilayu	-	-	-	-
7. Pablengan	-	-	1	-
8. Plosorejo	-	-	-	-
9. Gantiwarno	-	-	-	-
	22	4	4	1

Sumber :BPS, Pendataan Potensi Desa (Podes) 2020

Lanjutan Tabel 6.22

Desa/Kelurahan	Minimarket/ Swalayan ¹	Toko/Warung Kelontong	Restoran/ Rumah Makan
(1)	(6)	(7)	(8)
1. Ngadiluwih	3	102	-
2. Dawung	1	95	-
3. Matesih	6	150	-
4. Karangbangun	2	21	-
5. Koripan	-	45	-
6. Girilayu	-	32	-
7. Pablengan	-	55	-
8. Plosorejo	-	60	-
9. Gantiwarno	1	30	-
	13	590	-

Sumber :BPS, Pendataan Potensi Desa (Podes) 2020

Lanjutan Tabel 21

Desa/Kelurahan	Warung/Kedai Makanan	Hotel	Hostel/Motel/Losmen/Wisma
(1)	(9)	(10)	(11)
1. Ngadiluwih	15	-	-
2. Dawung	25	-	-
3. Matesih	60	-	-
4. Karangbangun	19	-	-
5. Koripan	15	-	-
6. Girilayu	13	-	-
7. Pablengan	15	-	-
8. Plosorejo	7	-	-
9. Gantiwarno	15	-	-
	184	-	-

Sumber :BPS, Pendataan Potensi Desa (Podes) 2020

Tabel 06.23 Banyaknya Sarana Lembaga Keuangan Yang Beroperasi Menurut Desa/Kelurahan dan Jenisnya di Kecamatan Matesih, 2020

Desa/Kelurahan	Bank Umum Pemerintah	Bank Umum Swasta	Bank Perkreditan Rakyat
(1)	(2)	(3)	(4)
1. Ngadiluwih	1	-	-
2. Dawung	-	-	-
3. Matesih	2	-	2
4. Karangbangun	-	-	-
5. Koripan	-	-	-
6. Girilayu	-	-	-
7. Pablengan	-	-	-
8. Plosorejo	-	-	-
9. Gantiwarno	-	-	-
Matesih	3	-	2

Sumber :BPS, Pendataan Potensi Desa (Podes) 2020

Tabel 06.24 Banyaknya Koperasi yang Masih Aktif Menurut Desa/Kelurahan dan Jenis Koperasi di Kecamatan Matesih, 2020

Desa/Kelurahan	Koperasi Unit desa (KUD)	Koperasi Industri Kecil dan Kerajinan Rakyat (Kopinkra)	Koperasi Simpan Pinjam (Kospin)	Koperasi Lainnya
(1)	(2)	(3)	(4)	(5)
1. Ngadiluwih	-	-	3	-
2. Dawung	-	-	1	-
3. Matesih	1	1	4	-
4. Karangbangun	-	-	-	-
5. Koripan	-	-	-	-
6. Girilayu	-	-	-	-
7. Pablengan	-	-	-	-
8. Plosorejo	-	-	1	-
9. Gantiwarno	-	-	1	-
Matesih	1	1	10	-

Sumber: BPS, Pendataan Potensi Desa (Podes) 2020

Tabel 06.25 Banyaknya Embung Desa Menurut Desa/Kelurahan di Kecamatan Matesih, 2019 dan 2020

	Desa/Kelurahan	2019	2020
	(1)	(2)	(3)
1.	Ngadiluwih	1	1
2.	Dawung	-	-
3.	Matesih	-	-
4.	Karangbangun	-	-
5.	Koripan	-	-
6.	Girilayu	-	-
7.	Pablengan	-	-
8.	Plosorejo	-	-
9.	Gantiwarno	-	-
	Matesih	1	1

Sumber: BPS, Pendataan Potensi Desa (Podes) 2019 dan 2020

Tabel 06.26 Jumlah Menara dan Operator Layanan Komunikasi Telepon Seluler Serta Kondisi Sinyal Telepon Seluler Menurut Desa/Kelurahan di Kecamatan Matesih, 2020

Desa/Kelurahan	Jumlah Menara Telepon Seluler (BTS)	Jumlah Operator Layanan Komunikasi Telepon Seluler Yang Menjangkau di Desa/Kelurahan	Kondisi Sinyal Telepon Seluler di Sebagian Besar Wilayah Desa/Kelurahan
(1)	(2)	(3)	(4)
1. Ngadiluwih	1	5	Sangat Kuat
2. Dawung	-	5	Sangat Kuat
3. Matesih	4	5	Sangat Kuat
4. Karangbangun	-	5	Sangat Kuat
5. Koripan	2	2	Lemah
6. Girilayu	-	4	Sangat Kuat
7. Pablengan	2	5	Sangat Kuat
8. Plosorejo	-	5	Sangat Kuat
9. Gantiwarno	-	5	Kuat
Matesih	9		

Sumber: BPS, Pendataan Potensi Desa (Podes) 2020

Tabel 6.27 Banyaknya Kelompok Kegiatan Olahraga Menurut Jenis Olahraga dan Ketersediaan Fasilitas/Lapangan Olahraga di Kecamatan Matesih, 2020

Jenis Olahraga	Kondisi Fasilitas/Lapangan Olahraga			Tidak Ada Fasilitas/Lapangan Olahraga
	Baik	Rusak Sedang	Rusak Parah	
(1)	(2)	(3)	(4)	(5)
Sepak bola	8	-	-	1
Bola voli	4	1	3	1
Bulu tangkis	9	-	-	-
Bola basket	-	-	-	9
Tenis lapangan	-	-	-	9
Tenis meja	6	1	2	-
Futsal	3	-	-	6
Renang	-	-	-	9
Bela diri (pencak silat, karate, dll)	8	-	-	1

Sumber: BPS, Pendataan Potensi Desa (Podes) 2020

Tabel 06.28

Kondisi Jalan Darat Antar Desa/Kelurahan Menurut
Desa/Kelurahan di Kecamatan Matesih, 2020

Desa/Kelurahan	Jenis Permukaan Jalan	Dapat Dilalui Kendaraan Bermotor Roda 4 atau Lebih
(1)	(2)	(3)
1. Ngadiluwih	Aspal/Beton	Sepanjang Tahun
2. Dawung	Aspal/Beton	Sepanjang Tahun
3. Matesih	Aspal/Beton	Sepanjang Tahun
4. Karangbangun	Aspal/Beton	Sepanjang Tahun
5. Koripan	Aspal/Beton	Sepanjang Tahun
6. Girilayu	Aspal/Beton	Sepanjang Tahun
7. Pablengan	Aspal/Beton	Sepanjang Tahun
8. Plosorejo	Aspal/Beton	Sepanjang Tahun
9. Gantiwarno	Aspal/Beton	Sepanjang Tahun

Catatan:

Sumber: BPS, Pendataan Potensi Desa (Podes) 2020

Tabel 06.29 Keberadaan Kantor Pos/Pos Pembantu/Rumah Pos dan Perusahaan/Agen Jasa Ekspedisi Swasta Menurut Desa/Kelurahan di Kecamatan Matesih, 2020

Desa/Kelurahan	Kantor Pos/Pos Pembantu/Rumah Pos	Perusahaan/Agen Jasa Ekspedisi Swasta
(1)	(2)	(3)
1. Ngadiluwih	Tidak Ada	Beroperasi
2. Dawung	Tidak Ada	Beroperasi
3. Matesih	Tidak Ada	Beroperasi
4. Karangbangun	Tidak Ada	Tidak Ada
5. Koripan	Tidak Ada	Tidak Ada
6. Girilayu	Tidak Ada	Tidak Ada
7. Pablengan	Beroperasi	Beroperasi
8. Plosorejo	Tidak Ada	Tidak Ada
9. Gantiwarno	Tidak Ada	Tidak Ada

Catatan:

Sumber: BPS, Pendataan Potensi Desa (Podes) 2020

DATA

MENCERDASKAN BANGSA



BPS KABUPATEN KARANGANYAR

Jalan Demak/125 Kangekan Karanganyar 0711-991077

email:bps3313@bps.go.id