

**KEMENTERIAN AGRARIA DAN TATA RUANG /
BADAN PERTANAHAN NASIONAL
REPUBLIK INDONESIA**



SERTIPIKAT

HAK : Pakai **No. 00074**

PROVINSI : Jawa Tengah

KABUPATEN / KOTA : Karanganyar

KECAMATAN : Jenawi

DESA / KELURAHAN : Sidomukti

**KANTOR PERTANAHAN
KABUPATEN / KOTA
KARANGANYAR**

DAFTAR ISIAN 307

No. **112823/2018,**

DAFTAR ISIAN 208

No. **56741/2018,**

1	1	9	8	1	5	0	5	4	0	0	0	7	4
---	---	---	---	---	---	---	---	---	---	---	---	---	---

PENDAFTARAN - PERTAMA

Halaman :

<p>a) HAK : PAKAI No. : 00074 Desa / Ket. : Sidomukti Tgl. berakhirnya hak : Selama dipergunakan</p>	<p>f) NAMA PEMEGANG HAK PEMERINTAH DESA SIDOMUKTI</p>
<p>b) NIB 11181505.01583 Letak Tanah</p>	<p>Tanggal lahir / akta pendirian</p>
<p>c) ASAL HAK 1. Konversi Pengakuan Hak 2. Pemberian Hak 3. Pemecahan / Pemisahan / Penggabungan bidang</p>	<p>g) PEMBUKUAN Karanganyar, 31/10/2018 An Kepala Kantor Pertanahan Kabupaten / Kota Karanganyar Ketua Panitia Adjudikasi Percepatan ttd</p>
<p>d) DASAR PENDAFTARAN 1. Daftar Isian 202 Tgl. 30/10/2018 No. 5799/2018</p>	<p>..... Sri Wahyuni Andarbeni, A.Ptnh., S.H., M.M NIP 196708061986032001</p>
<p>2. Surat Keputusan Tgl. - No. - 3. Permohonan Pemecahan / Pemisahan / Penggabungan bidang Tgl. - No. -</p>	<p>h) PENERBITAN SERTIPIKAT Karanganyar, 31/10/2018 An Kepala Kantor Pertanahan Kabupaten / Kota Karanganyar Ketua Panitia Adjudikasi Percepatan</p>
<p>e) SURAT UKUR Tgl. 30/10/2018 No. 01701/Sidomukti/2018 Luas : 929 m²</p>	<p> Sri Wahyuni Andarbeni, A.Ptnh., S.H., M.M NIP 196708061986032001</p>
<p>i) PENUNJUK Berasal dari Letter C nomor 2 dengan nomor persil 340 D.IV Surat Pernyataan Penguasaan Fisik Bidang Tanah Tanggal 20-08-2018</p>	

11.18.15.05.4.00074

NIB : 11181505.01583

SURAT UKUR

Nomor : 01701/Sidomukti/2018

SEBIDANG TANAH TERLETAK DALAM

Provinsi : Jawa Tengah

Kabupaten / Kota : Karanganyar

Kecamatan : Jenawi

Desa / Kelurahan : Sidomukti

Peta : Pendaftaran Nomor Peta Pendaftaran : 49.2-04.064-09-7

Lembar : Kotak : C5
GU 10213/2018


Keadaan Tanah : Sebidang tanah pertanian berupa tegalan

Tanda-tanda batas : Berupa patok-patok beton

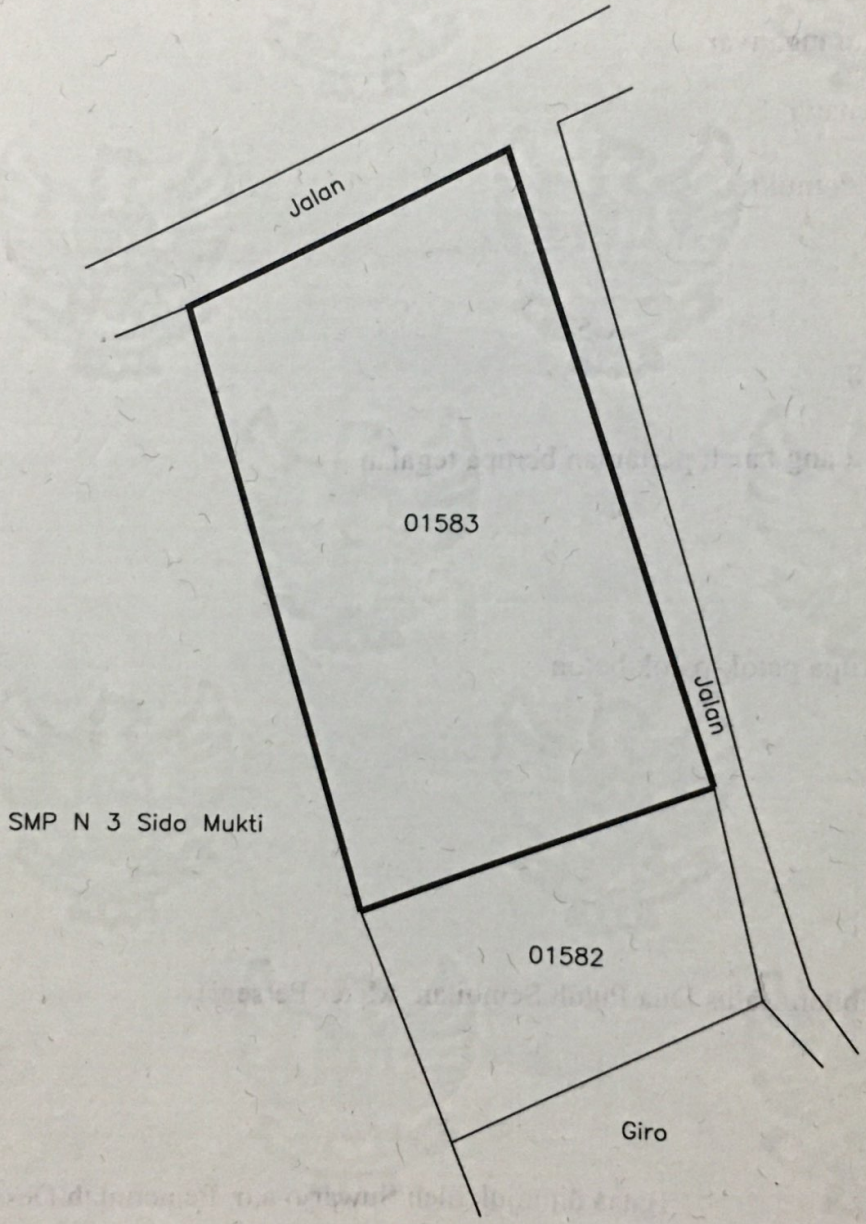

Luas : 929 m² (Sembilan Ratus Dua Puluh Sembilan Meter Persegi)

Penunjukan dan penetapan batas : Batas ditunjuk oleh Suwarjo a.n. Pemerintah Desa Sidomukti

Diukur oleh Bambang Sutrisna



SKALA 1 : 500



CP (X,Y): 50132,664454

PENJELASAN : batas tanah ini

Daftar Isian 302 tgl. 11/10/2018 No. 35965/2018
 Daftar Isian 307 tgl. 30/10/2018 No. 111461/2018
 Tanggal Penomoran Surat Ukur 30/10/2018

UNTUK SERTIPIKAT Karanganyar, 30/10/2018

Karanganyar, 31 OCT 2018

an. Kepala Seksi Infrastruktur Pertanahan

an. Kepala Kantor Pertanahan
 Kabupaten / Kota Karanganyar
 Ketua Panitia Judikasi Percepatan

Kantor Pertanahan
 Kabupaten / Kota Karanganyar
 Wakil Ketua Ajudikasi PTSL Bidang Fisik
 ttd



S. W. ANDAR BENEF, A.Ptnh., S.H., M.M.
 NIP. 196708061986032001

Tekad Soebagyo A.Ptnh., M.Si.
 NIP. 196912161989031002

Lihat Surat Ukur Pemisahan
 Penggabungan
 Pengganti

Nomor : Nomor Hak :

Dikeluarkan Surat Ukur		Luas	Nomor Hak	Sisa luas
Tanggal	Nomor			

Sisanya diuraikan dalam Surat Ukur Nomor : Nomor Hak :