

Ru. des / 7890 / 19

2018

AAJ783804

DAFTAR ISIAN 206

Kantor Desa

24

KEMENTERIAN AGRARIA DAN TATA RUANG / BADAN PERTANAHAN NASIONAL REPUBLIK INDONESIA



SERTIPIKAT (TANDA BUKTI HAK)




KANTOR PERTANAHAN
KABUPATEN / KOTA

KARANGANYAR

11.18.03.01.4.00082

KEMENTERIAN AGRARIA DAN TATA RUANG / BADAN PERTANAHAN NASIONAL REPUBLIK INDONESIA



SERTIPIKAT

HAK :

Pakai

No. 00082



Jawa Tengah

Karanganyar

Mojogedang

Mojogedang

PROVINSI

KABUPATEN / KOTA

KECAMATAN

DESA / KELURAHAN

KANTOR PERTANAHAN

KABUPATEN / KOTA

KARANGANYAR

DAFTAR ISIAN 307

No. 123775/2018,

DAFTAR ISIAN 208


No. 61673/2018,

1 1 • 1 8 • 0 3 • 0 1 • 4 • 0 0 0 8 2

PENDAFTARAN - PERTAMA

Halaman :

<p>a) HAK : Pakai No. : 00082 Desa / Kel. : Mojogedang Tgl. berakhirnya hak : Selama Dipergunakan 11180301.01578</p>	<p>f) NAMA PEMEGANG HAK PEMERINTAH DESA MOJOGEDANG Tanggal lahir / akta pendirian</p>
<p>b) NIB Letak Tanah</p>	<p>g) PEMBUKUAN Karanganyar, 12/11/2018 An Kepala Kantor Pertanahan Kabupaten / Kota Karanganyar Ketua Panitia Adjudikasi Percepatan ttd.</p>
<p>c) ASAL HAK 1. Konversi Pengakuan Hak 2. Pemberian Hak</p>	<p>d) DASAR PENDAFTARAN 1. Daftar Isian 202 Tgl. 12/11/2018 No. 7137/2018</p>
<p>d) DASAR PENDAFTARAN 1. Daftar Isian 202 Tgl. 12/11/2018 No. 7137/2018 2. Surat Keputusan Tgl. 12/11/2018 No. 12/11/2018 3. Permohonan Pemecahan / Pemisahan / Penggabungan bidang Tgl. 12/11/2018 No. 12/11/2018</p>	<p>h) PENERBITAN SERTIPIKAT Karanganyar, 12/11/2018 An Kepala Kantor Pertanahan Kabupaten / Kota Karanganyar Ketua Panitia Adjudikasi Percepatan ttd.</p>
<p>e) SURAT UKUR Tgl. 07/11/2018 No. 01349/Mojogedang/2018 Luas : 2.159 m²</p>	<p>Suprpto, A.Ptnh., M.H. NIP 196707081990031001</p>
<p>i) PENUNJUK Berasal dari Letter C nomor 1058 dengan nomor persil 31 P.IV Surat Pernyataan Penguasaan Fisik Bidang Tanah Tanggal 21-08-2018</p>	<p>Suprpto, A.Ptnh., M.H. NIP 196707081990031001</p>



AAJ783804

DAFTAR ISI 207

11180301.01578

NIB :

11.18.03.01.A.00082

SURAT UKUR

01349/Mojogedang/2018

Nomor :

SEBIDANG TANAH TERLETAK DALAM

Provinsi : Jawa Tengah

Kabupaten / Kota : Karanganyar

Kecamatan : Mojogedang

Desa / Kelurahan : Mojogedang

Peta : Pendaftaran

Nomor Peta Pendaftaran : 49.2-01.064-08-8

Lembar : Kotak : C2

GU 07.0062/2018


Keadaan Tanah : Sebidang tanah pekarangan

Tanda-tanda batas : Berupa patok-patok beton

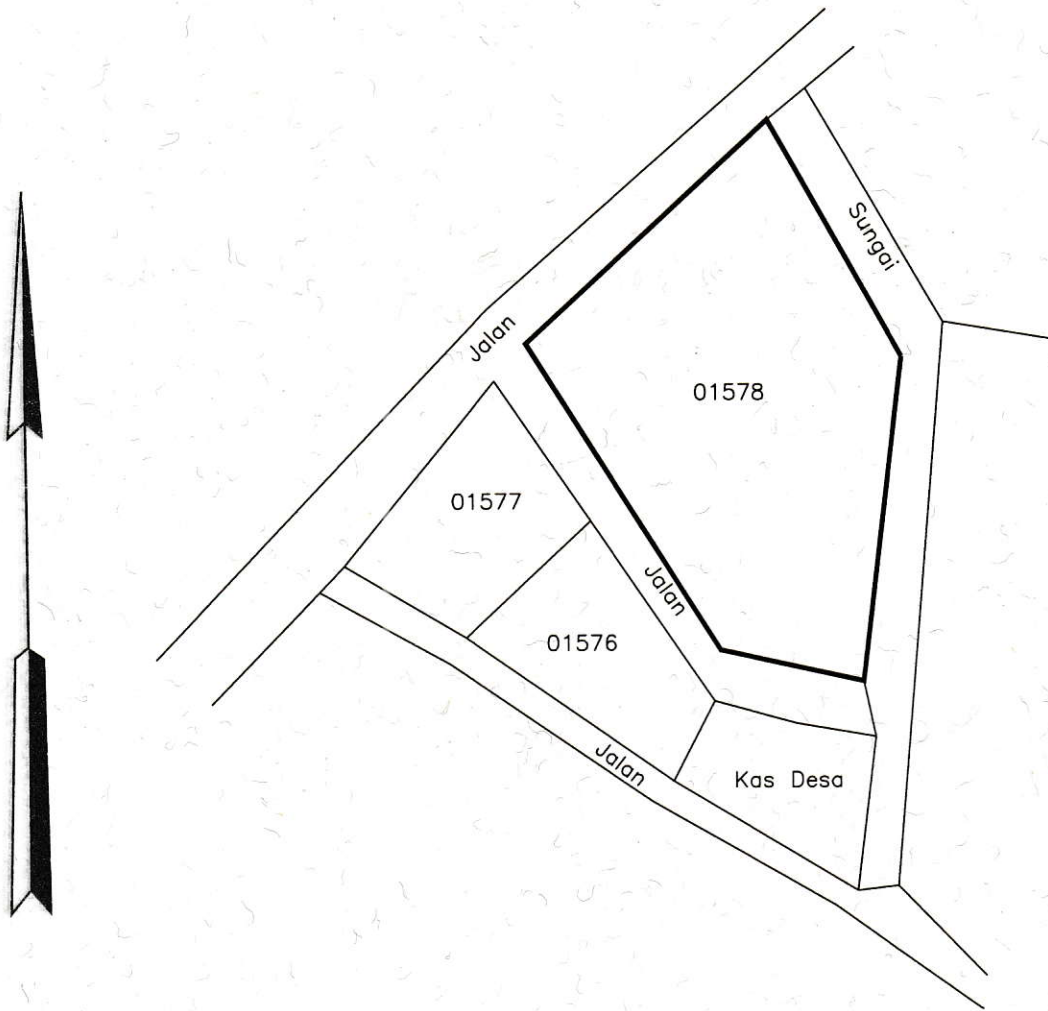
Luas : 2159 m2 (Dua Ribu Seratus Lima Puluh Sembilan Meter Persegi)

Penunjukan dan penetapan batas : Batas ditunjuk oleh Sukoco a.n. Pemerintah Desa Mojogedang

Diukur oleh KJSKB Andre Hidayat dan Rekan



SKALA 1 : 1000



CP (X,Y) : 37204,662614

PENJELASAN : **batas tanah ini**

Hal lain - lain :

Surat ukur ini diterbitkan karena permohonan ukur dari C. 1058 Psl. 31 P.IV / Mojoged

Daftar Isian 302 tgl. 24/10/2018

No. 39247/2018

Daftar Isian 307 tgl. 07/11/2018

No. 120282/2018

Tanggal Penomoran Surat Ukur 07/11/2018

Karanganyar, 07/11/2018

UNTUK SERTIPIKAT

Karanganyar,

12 NOV 2018

an.

Kepala Seksi Infrastruktur Pertanahan

Kepala Kantor Pertanahan

Kantor Pertanahan

Kabupaten / Kota

Kabupaten / Kota

Karanganyar

Karanganyar

Ketua Panitia Ajudikasi Percepatan

Wakil Ketua Ajudikasi PTSL Bidang Fisik

an.

ttt

SUPRAPTO, A.Ptnh., M.H.

ANANG PRASTYAWAN

NIP 196707081990031001

NIP 198105302003121002

Lihat Surat Ukur Pemisahan Penggabungan Pengganti

Nomor :

Nomor Hak :

Dikeluarkan Surat Ukur		Nomor	Luas	Nomor Hak	Sisa luas
Tanggal	Nomor				

Sisanya diuraikan dalam Surat Ukur Nomor :

Nomor Hak