



PERKEMBANGAN HARIAN UPDATE PPKM MIKRO

"APLIKASI JOGO TONGGO"

Dinas Pemberdayaan Masyarakat, Desa,
Kependudukan dan Pencatatan Sipil
Provinsi Jawa Tengah

DATA PER : 19 SEPTEMBER 2021, 23.50 WIB

REKAPITULASI PPKM MIKRO APLIKASI JOGO TONGGO

1

NO	KAB/KOTA	TOTAL WILAYAH				TOTAL RW	MINGGU, 19 SEPETEMBER 2021, 23.50 WIB						% RW Input
		KEC	KEL	DS	JML KEL & DES		RW SDH INPUT	RT SDH INPUT	RT HIJAU	RT KUNING	RT ORANYE	RT MERAH	
1	Banjarnegara	20	12	266	278	1.325	1.325	3.674	3.555	119	0	0	100,00%
2	Batang	15	9	239	248	1.077	1.077	3.989	3.818	162	9	0	100,00%
3	Blora	16	24	271	295	1.213	1.213	5.504	5.388	115	1	0	100,00%
4	Boyolali	22	6	261	267	1.460	1.460	6.608	6.509	99	0	0	100,00%
5	Brebes	17	5	292	297	1.639	1.639	8.438	8.059	368	11	0	100,00%
6	Demak	14	6	243	249	1.329	1.329	7.056	6.859	197	0	0	100,00%
7	Grobogan	19	7	273	280	1.761	1.761	9.326	9.052	274	0	0	100,00%
8	Kebumen	26	11	449	460	1.948	1.948	6.646	6.354	292	0	0	100,00%
9	Kendal	20	20	266	286	1.507	1.507	6.525	6.157	344	24	0	100,00%
10	Klaten	26	10	391	401	3.686	3.686	9.583	8.983	577	23	0	100,00%
11	Kota Magelang	3	17	0	17	192	192	1.032	1.012	20	0	0	100,00%
12	Kota Salatiga	4	23	0	23	207	207	1.127	1.066	58	3	0	100,00%
13	Kota Semarang	16	177	0	177	1.507	1.507	11.019	10.972	47	0	0	100,00%
14	Kota Surakarta	5	54	0	54	626	626	2.792	2.732	60	0	0	100,00%
15	Kota Tegal	4	27	0	27	165	165	1.119	1.047	72	0	0	100,00%
16	Kudus	9	9	123	132	716	716	3.778	3.639	136	3	0	100,00%
17	Pati	21	5	401	406	1.491	1.491	7.606	7.389	217	0	0	100,00%
18	Pekalongan	19	13	272	285	1.498	1.498	4.502	4.364	127	11	0	100,00%

Kriteria Zonasi Wilayah Paparan Covid 19 :	
	Jika tidak ada rumah di satu RT yang memiliki kasus konfirmasi positif
	Jika 1 - 2 rumah di satu RT yang memiliki kasus konfirmasi positif
	Jika 3 - 5 rumah di satu RT yang memiliki kasus konfirmasi positif
	Jika > 5 rumah di satu RT yang memiliki kasus konfirmasi positif

REKAPITULASI PPKM MIKRO APLIKASI JOGO TONGGO

2

NO	KAB/KOTA	TOTAL WILAYAH				TOTAL RW	MINGGU, 19 SEPTEMBER 2021, 23.50 WIB						% RW Input
		KEC	KEL	DS	JML KEL & DES		RW SDH INPUT	RT SDH INPUT	RT HIJAU	RT KUNING	RT ORANYE	RT MERAH	
19	Pemalang	14	11	211	222	1.307	1.307	6.548	6.353	195	0	0	100,00%
20	Purbalingga	18	15	224	239	1.554	1.554	5.128	4.650	436	42	0	100,00%
21	Purworejo	16	25	469	494	1.682	1.682	4.742	4.661	81	0	0	100,00%
22	Rembang	14	7	287	294	971	971	3.512	3.328	170	14	0	100,00%
23	Semarang	19	27	208	235	1.602	1.602	6.163	5.720	422	21	0	100,00%
24	Sragen	20	12	196	208	693	693	5.513	5.257	247	9	0	100,00%
25	Sukoharjo	12	17	150	167	1.479	1.479	4.704	4.354	349	1	0	100,00%
26	Temanggung	20	23	266	289	1.505	1.505	5.943	5.870	70	3	0	100,00%
27	Wonogiri	25	43	251	294	2.553	2.553	7.017	6.741	276	0	0	100,00%
28	Cilacap	24	15	269	284	2.334	2.333	10.428	10.222	203	3	0	99,96%
29	Tegal	18	6	281	287	1.462	1.461	6.974	6.614	327	33	0	99,93%
30	Banyumas	27	30	301	331	2.023	2.020	9.860	9.244	576	40	0	99,85%
31	Wonosobo	15	29	236	265	1.763	1.760	6.704	6.389	300	15	0	99,83%
32	Jejara	16	11	184	195	1.004	1.002	4.665	4.339	313	13	0	99,80%
33	Magelang	21	5	367	372	3.403	3.395	10.790	10.275	487	28	0	99,76%
34	Kota Pekalongan	4	27	0	27	340	339	1.675	1.641	34	0	0	99,71%
35	Karanganyar	17	15	162	177	1.958	1.946	6.388	6.010	368	10	0	99,39%
	JUMLAH	576	753	7.809	8.562	50.980	50.949	207.078	198.623	8.138	317	0	99,94%

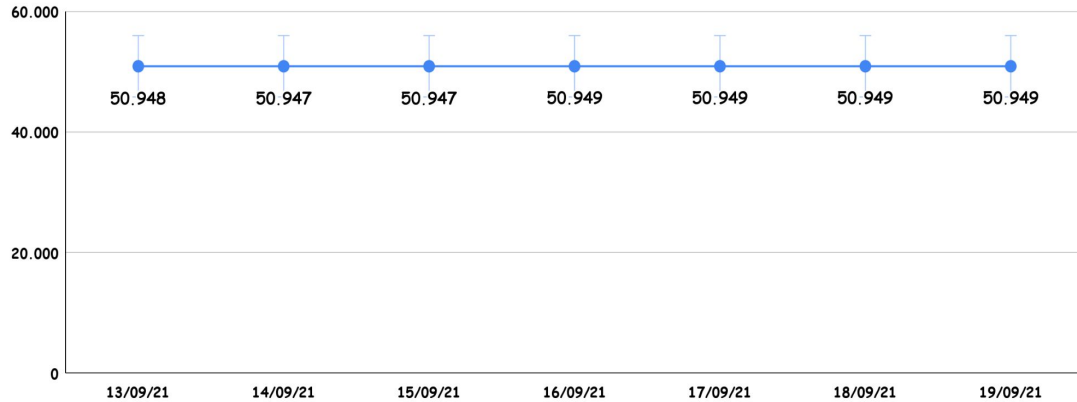
Kriteria Zonasi Wilayah Paparan Covid 19 :	
	Jika tidak ada rumah di satu RT yang memiliki kasus konfirmasi positif
	Jika 1 - 2 rumah di satu RT yang memiliki kasus konfirmasi positif
	Jika 3 - 5 rumah di satu RT yang memiliki kasus konfirmasi positif
	Jika > 5 rumah di satu RT yang memiliki kasus konfirmasi positif

REKAPITULASI JUMLAH RUMAH YANG MEMILIKI KASUS KONFIRMASI POSITIF COVID-19 19 SEPTEMBER 2021 , 23.50 WIB

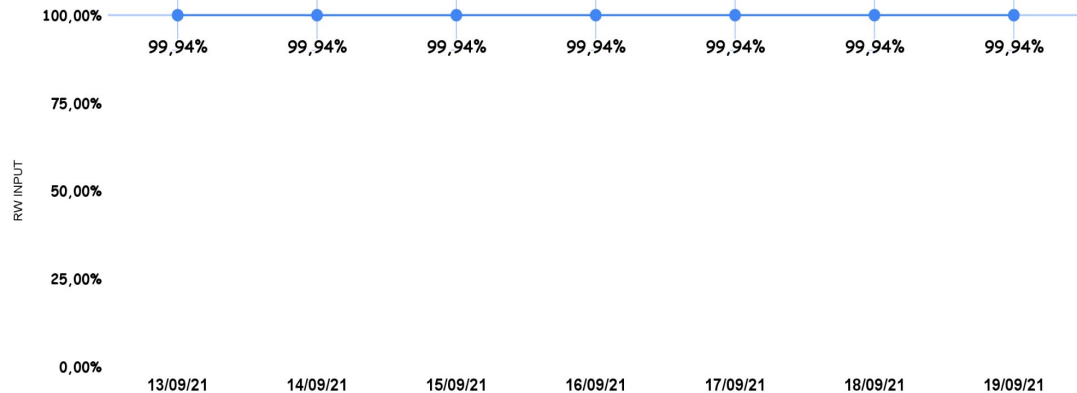
NO	KABUPATEN	JML RMH RT KUNING	JML RMH RT ORANYE	JML RMH RT MERAH	TOTAL RUMAH TER-DAMPAK
1	Banjarnegara	121	0	0	121
2	Banyumas	663	134	0	797
3	Batang	180	30	0	210
4	Blora	131	4	0	135
5	Boyolali	113	0	0	113
6	Brebes	422	37	0	459
7	Cilacap	218	9	0	227
8	Demak	231	0	0	231
9	Grobogan	301	0	0	301
10	Jepara	363	46	0	409
11	Karanganyar	422	33	0	455
12	Kebumen	322	0	0	322
13	Kendal	402	89	0	491
14	Klaten	689	83	0	772
15	Kota Magelang	22	0	0	22
16	Kota Pekalongan	36	0	0	36
17	Kota Salatiga	65	11	0	76
18	Kota Semarang	49	0	0	49

NO	KABUPATEN	JML RMH RT KUNING	JML RMH RT ORANYE	JML RMH RT MERAH	TOTAL RUMAH TER-DAMPAK
19	Kota Surakarta	62	0	0	62
20	Kota Tegal	82	0	0	82
21	Kudus	157	10	0	167
22	Magelang	572	94	0	666
23	Pati	258	0	0	258
24	Pekalongan	155	38	0	193
25	Pemalang	211	0	0	211
26	Purbalingga	510	150	0	660
27	Purworejo	83	0	0	83
28	Rembang	197	46	0	243
29	Semarang	497	69	0	566
30	Sragen	291	35	0	326
31	Sukoharjo	391	5	0	396
32	Tegal	378	121	0	499
33	Temanggung	84	9	0	93
34	Wonogiri	312	0	0	312
35	Wonosobo	341	55	0	396
	JUMLAH	9331	1108	0	10439

PERKEMBANGAN JUMLAH INPUT PPKM MIKRO OLEH RW



PERSENTASE PERKEMBANGAN INPUT PPKM MIKRO OLEH RW

ANALISA HARIAN PERKEMBANGAN
INPUT PPKM MIKRO OLEH RW

Jumlah RW : **50.980 RW.**

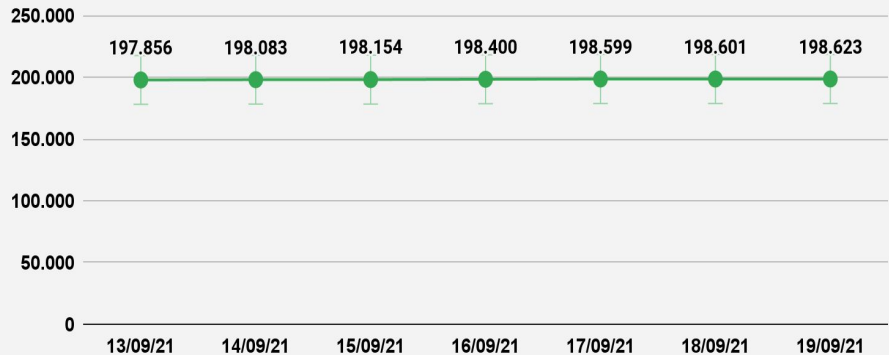
Jumlah RW Input

- Tgl 18 Sept 2021 : **50.949 RW**
- Tgl 19 Sept 2021 : **50.949 RW**

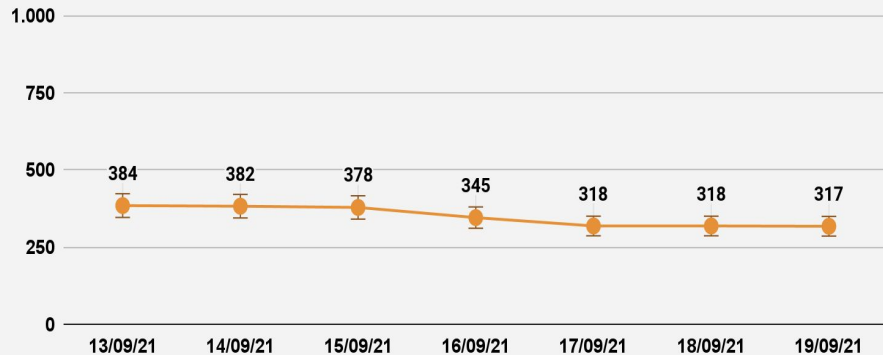
Progres **TETAP**

Perkembangan Jumlah RW yang menginput di beberapa Kabupaten belum 100%, dikarenakan ketika Usrer RW mengupdate zonasi RT, data belum tersimpan/terekam

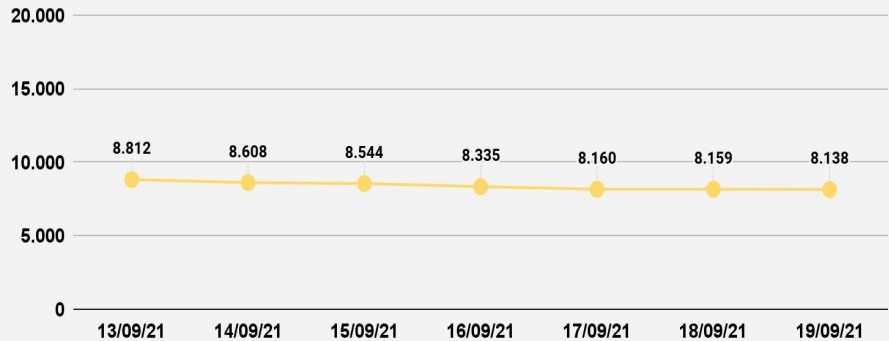
PERKEMBANGAN RT HIJAU



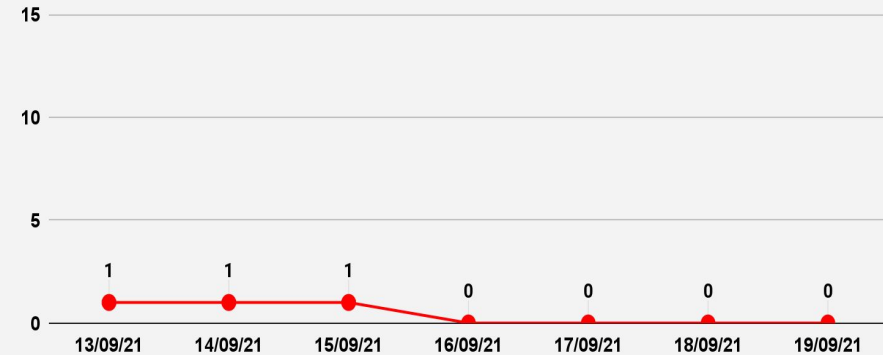
PERKEMBANGAN RT ORANYE



PERKEMBANGAN RT KUNING



PERKEMBANGAN RT MERAH

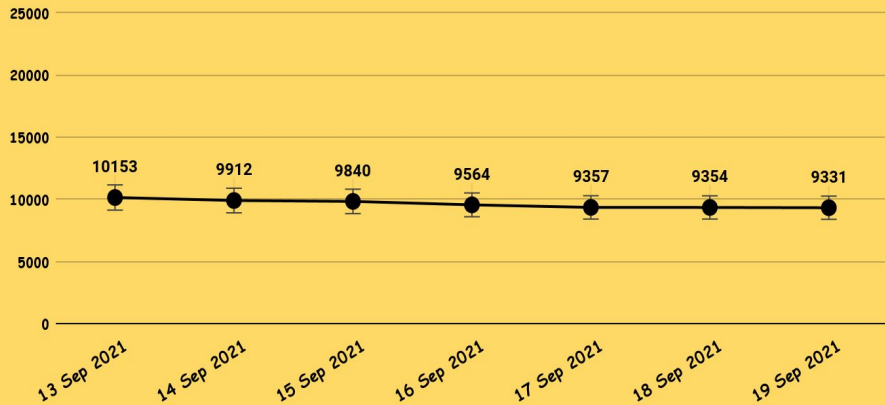


ANALISA PERKEMBANGAN HARIAN ZONASI RT PROVINSI JAWA TENGAH

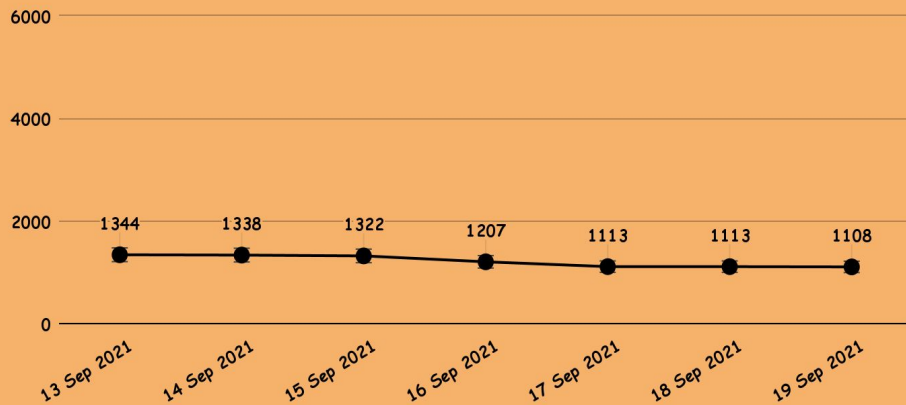
DATA PER - 19 SEPTEMBER 2021, 23.50 WIB

1. Jumlah Kab/Kota: 35 Kab/Kota
Jumlah Kec : 576 Kec
Jumlah Kel/Desa : 8562 Kel/Desa
Jumlah RW input : 50.949 RW
Jumlah RT input : 207.078 RT
2. Perbandingan Zonasi RT Tgl 18 Sept 2021 dengan Tgl 19 Sept 2021 :
 - a. Dibandingkan tanggal 18 Sept 2021, **RT HIJAU** NAIK Sebanyak 22 RT (0,01%)
 - b. Dibandingkan tanggal 18 Sept 2021, **RT KUNING** TURUN Sebanyak 21 RT (0,26%)
 - c. Dibandingkan tanggal 18 Sept 2021, **RT ORANYE** TURUN Sebanyak 1 RT (0,31%)
 - d. Dibandingkan tanggal 18 Sept 2021, **RT MERAH** TETAP

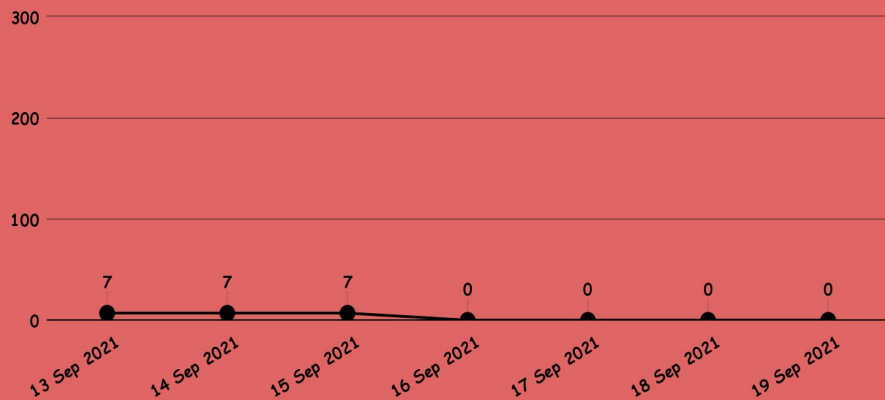
JUMLAH RUMAH RT KUNING YANG MEMILIKI KASUS POSITIF COVID-19



JUMLAH RUMAH RT ORANYE YANG MEMILIKI KASUS POSITIF COVID-19



JUMLAH RUMAH RT MERAH YANG MEMILIKI KASUS POSITIF COVID-19

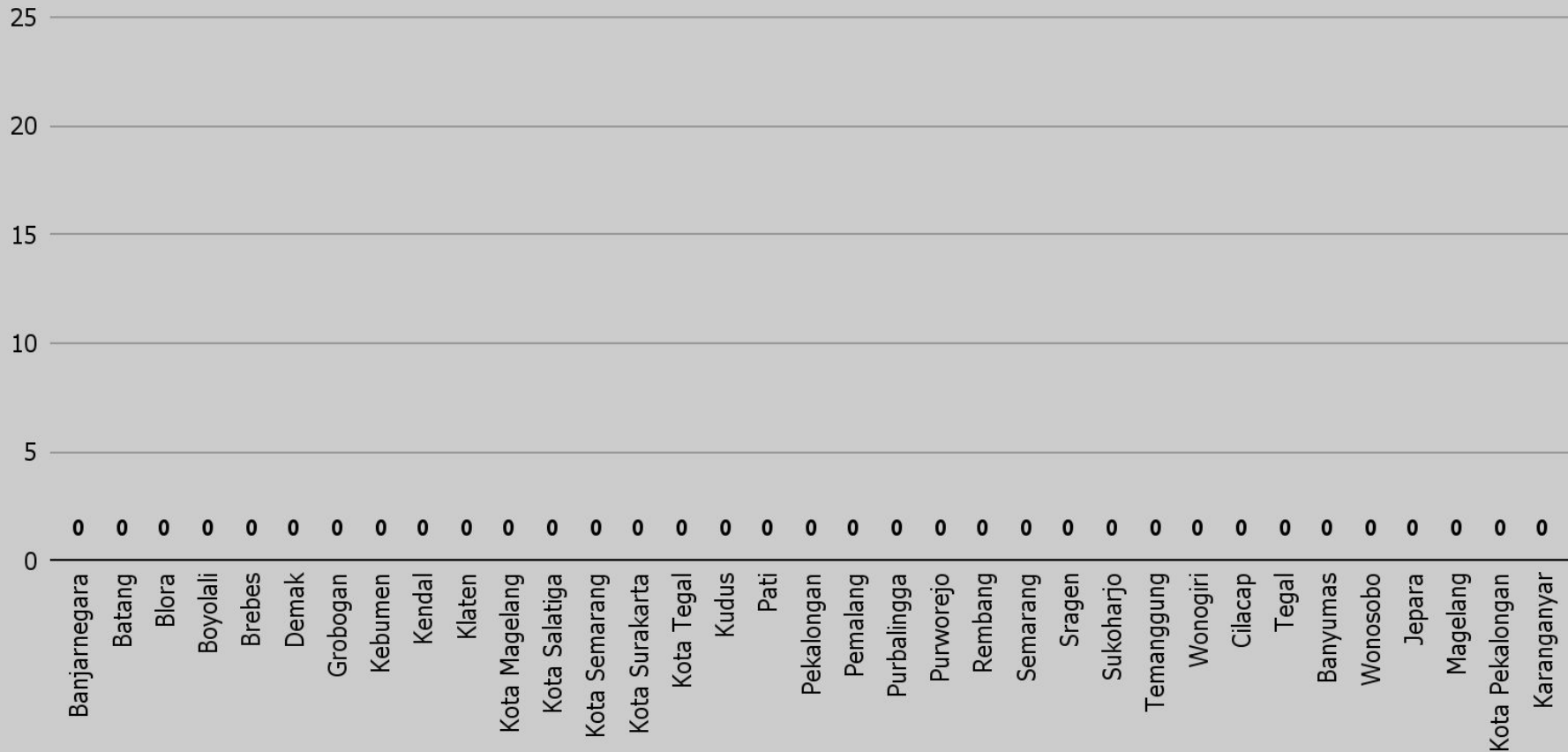


Analisa Perbandingan Jumlah Rumah Yang Memiliki Kasus Konfirmasi Positif Covid-19 per Zonasi RT (Tanggal " 18 Sept 2021 dengan 19 Sept 2021 ") :

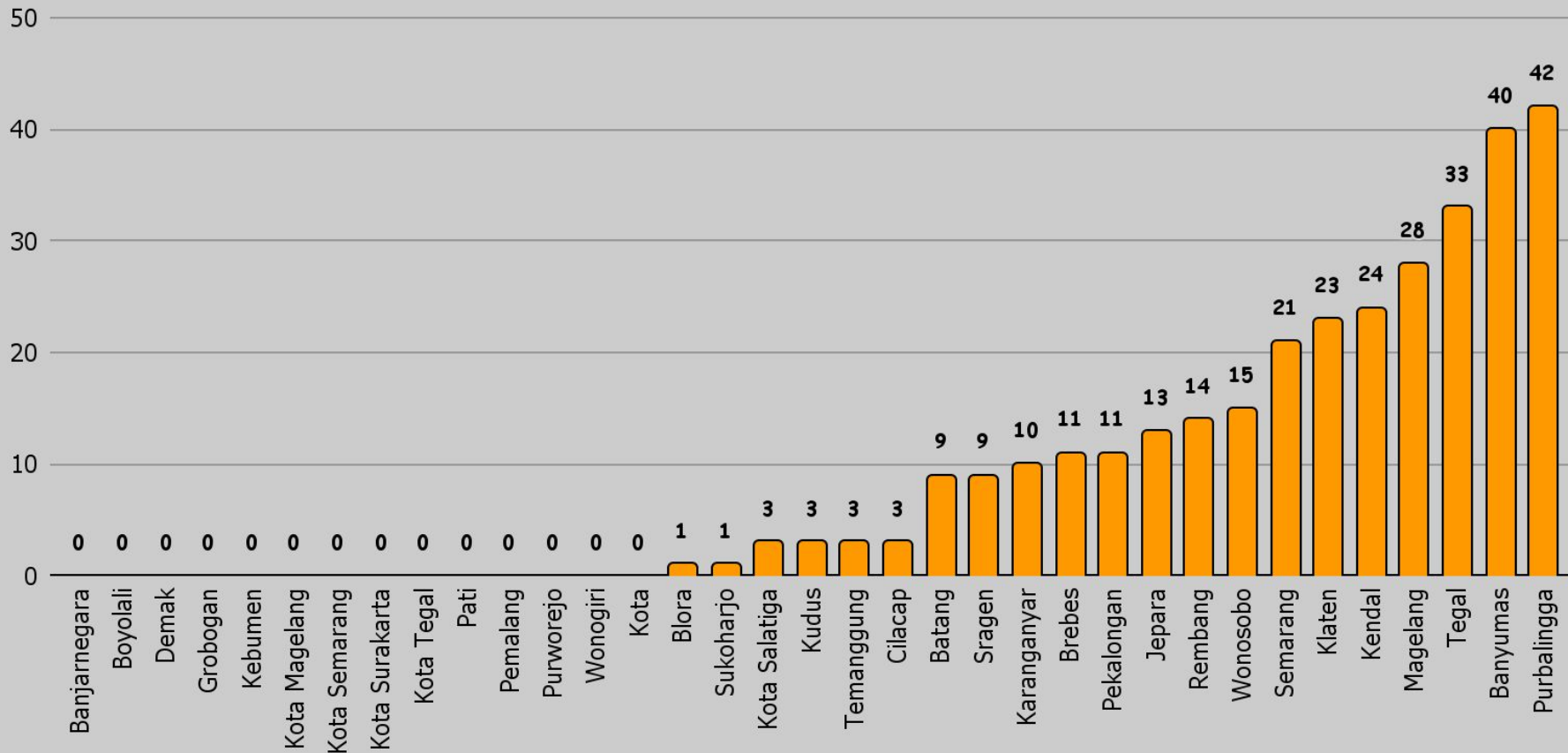
1. Dibandingkan tanggal 18 Sept 2021, **RUMAH RT KUNING TURUN** Sebanyak **23 Rumah (0,25%)**
2. Dibandingkan tanggal 18 Sept 2021, **RUMAH RT ORANYE TURUN** Sebanyak **5 Rumah (0,45%)**
3. Dibandingkan tanggal 18 Sept 2021, **RUMAH RT MERAH TETAP**

GRAFIK JUMLAH RT MERAH KABUPATEN - 19 SEPTEMBER 2021

8

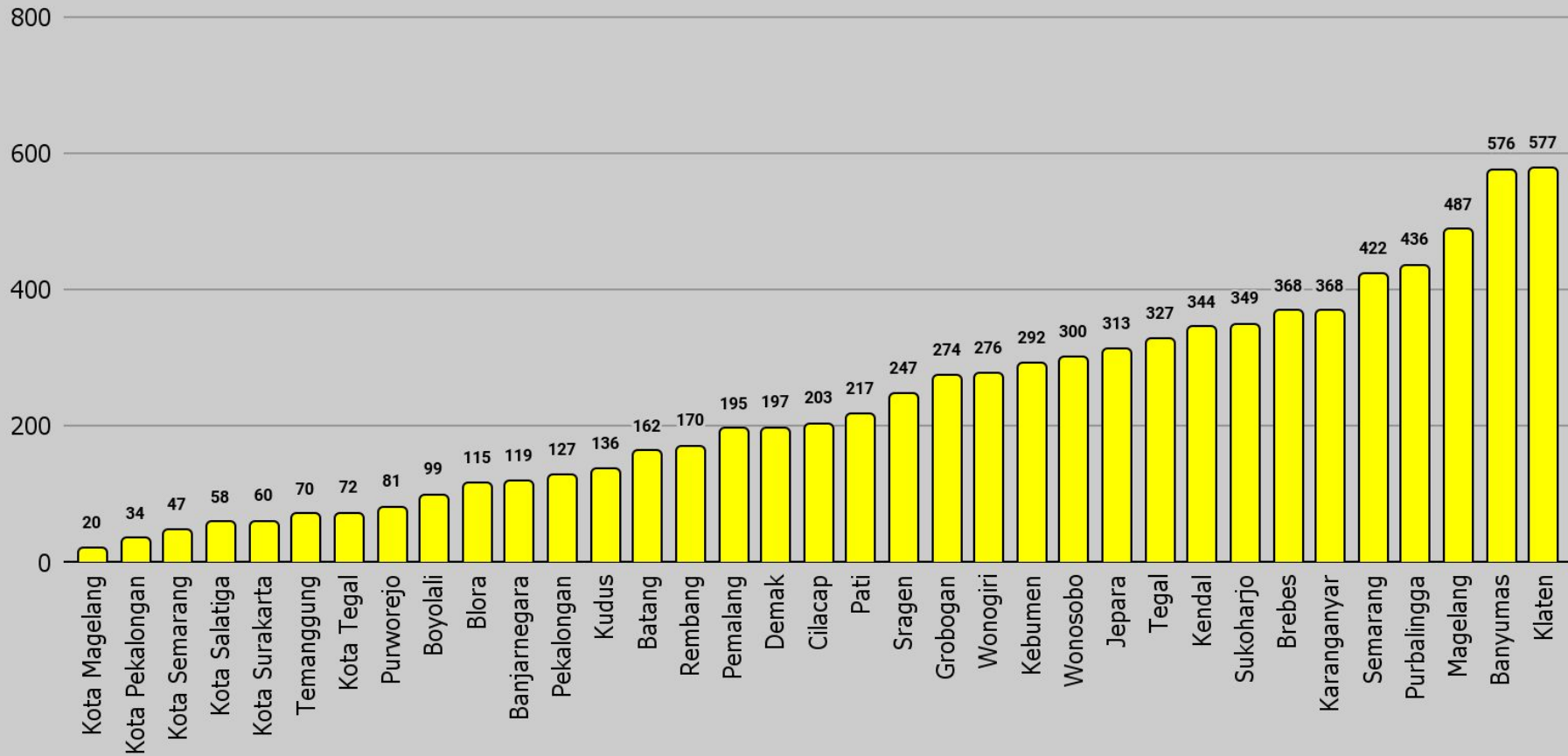


GRAFIK JUMLAH RT ORANYE KABUPATEN - 19 SEPTEMBER 2021



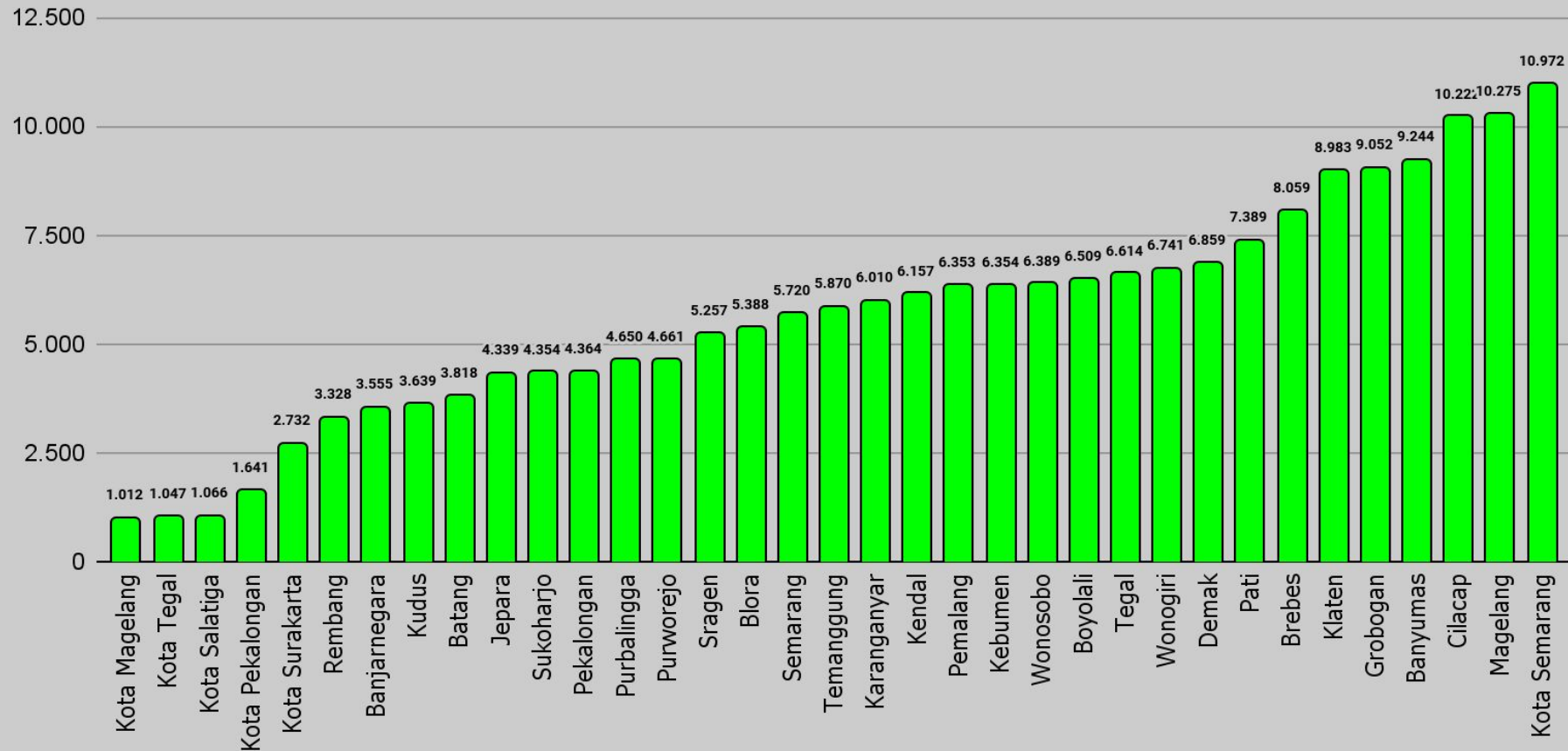
GRAFIK JUMLAH RT KUNING KABUPATEN - 19 SEPTEMBER 2021

10



GRAFIK JUMLAH RT HIJAU KABUPATEN - 19 SEPTEMBER 2021

11



PERMASALAHAN :

1. Jumlah RW yang menginput di beberapa Kabupaten Belum Mencapai 100%;

YANG HARUS DILAKUKAN :

1. Mendorong Kabupaten untuk mengecek RW yang belum melakukan input untuk segera menginput dan mengupdate data.