


# BADAN PERTANAHAN NASIONAL



## SERTIPIKAT (TANDA BUKTI HAK)

KANTOR PERTANAHAN  
KABUPATEN / KOTAMADYA

**KARANGANYAR**

11 • 18 • 03 • 06 • 3 • 00034

11180306300034

# BADAN PERTANAHAN NASIONAL



## SERTIPIKAT

HAK : **P A K A I** No. **00034**

PROPINSI : **JAWA TENGAH**

KABUPATEN / KOTAMADYA : **KARANGANYAR**

KECAMATAN : **MOJOGEDANG**

D E S A / KELURAHAN : **BENTUNGAN**

DAFTAR ISIAN 208 / 818  
 No. .... 1381 ..... / 19 98  
 DAFTAR ISIAN 307 / 518  
 No. .... 1381 ..... / 19 98

KANTOR PERTANAHAN  
 KABUPATEN / KOTAMADYA

.....KARANGANYAR.....

1	1	.	1	8	.	0	3	.	0	8	.	3	.	0	0	0	3	4
---	---	---	---	---	---	---	---	---	---	---	---	---	---	---	---	---	---	---

**PENDAFTARAN - PERTAMA**

Halaman :

<p>a) HAK : PAKAI No. 00034 Desa / Kel. : Gentungan Tgl. berakhirnya hak Selama Dipergunakan 11.18.03.06.01783</p>	<p>b) NAMA PEMEGANG HAK : Pemerintah Desa Gentungan Tanggal lahir / akta pendirian 19-11-1950</p>
<p>c) ASAL HAK 1. Konversi 2. Pemberian hak 3. Pemecahan / Pemisahan / Penggabungan bidang</p>	<p>e) PEMBUKUAN Karanganyar, Tgl. 08-10-1998 A.n. Kepala Kantor Pertanahan Kabupaten / Kotamadya Karanganyar Ketua Panitia Ajudikasi td.</p>
<p>d) DASAR PENDAFTARAN 1. Daftar Isian 202 Tgl. 05-10-1998 No. 4.1/PA/X/BB 2. Surat Keputusan 07-10-1998 Tgl. 27/07/2011 No. 3. Permohonan Pemecahan / Pemisahan / Penggabungan bidang Tgl. No.</p>	<p>h) PENERBITAN SERTIPIKAT Joko Budiyanto, SH. NIP. 010.111.355 Karanganyar, Tgl. 08-10-1998 A.n. Kepala Kantor Pertanahan Kabupaten / Kotamadya Karanganyar Ketua Panitia Ajudikasi</p>
<p>e) SURAT UKUR 08-10-1998 Tgl. No. 1581/GENTUNGAN/1998 Luas. 1728 M2</p>	<p>Joko Budiyanto, SH. NIP. 010.111.355</p>
<p>f) PENUNJUK Nomor Identifikasi Bidang Tanah (NIB) : 11.18.03.06.01783</p>	

AN 272831

DAFTAR ISIAN 207

1	1	•	1	8	•	0	3	•	0	6	•	5	•	0	0	0	3	4
---	---	---	---	---	---	---	---	---	---	---	---	---	---	---	---	---	---	---

NIB : 11.18.03.06.01783

## SURAT UKUR

Nomor : ...../19.....  
1581/Gentungan/1998

### SEBIDANG TANAH TERLETAK DALAM

Propinsi : ..... Jawa Tengah .....

Kabupaten / Kotamadya : ..... Karanganyar .....

Kecamatan : ..... Mojogedang .....

Desa / Kelurahan : ..... Gentungan .....

Peta : ..... Pendaftaran ..... Nomor Peta Pendaftaran : 49.2.01.064.187

Lembar : ..... Kotak : 0-2 D<sub>A</sub> ..... 107

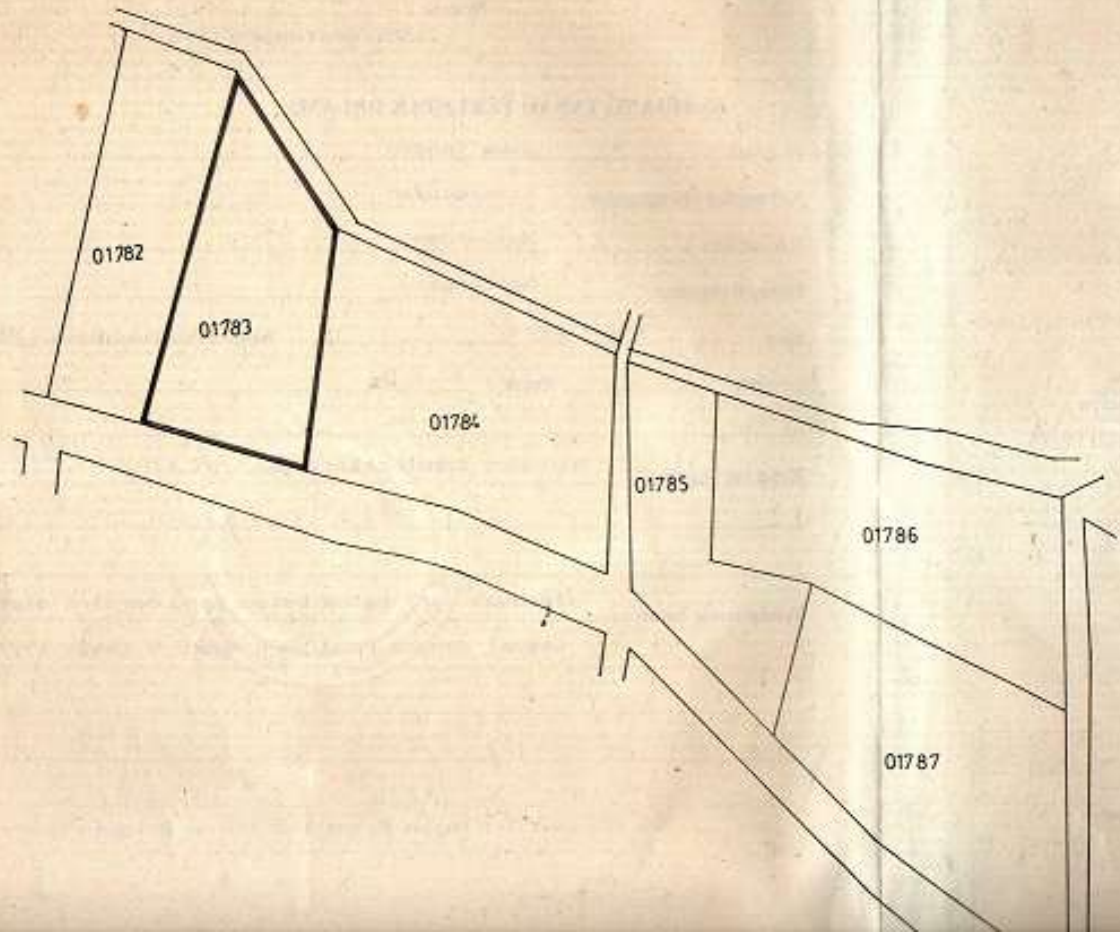

Kedudukan Tanah : ..... Sebidang tanah pekarangan. *Kampung Pekarangan* .....

Tanda-tanda batas : ..... Terbuat dari patok beton yang berdiri diatas batas, sesuai dengan PMNA/KBPN nomor 3 tahun 1997. ....

Luas : ..... 1728 M<sup>2</sup> (Seribu Tujuh Ratus Dua Puluh Delapan Meter Persegi) .....

Penunjukan dan penetapan batas : ..... Batas-batas ditunjukkan oleh : Pemerintah Desa Gentungan dan Penetapan Batas dilakukan oleh Panitia Ajudikasi. ....

SKALA 1 : .....1000.....



Hal lain - lain : .....

Daftar Isian 302 tgl. .... No. ....

Daftar Isian 307 tgl. .... No. ....

**UNTUK SERTIPIKAT**

Karanganyar Tgl. 08-10-1998 19....

Karanganyar 08-10-1998 A.n. 19....

Kepala Seksi Pengukuran dan Pendaftaran Tanah


A.n. Kepala Kantor Pertanahan  
Kabupaten / Kotamadya  
Karanganyar  
Ketua Panitia Ajudikasi

Kantor Pertanahan  
Kabupaten / Kotamadya  
Karanganyar  
Ketua Panitia Ajudikasi



Doko Budiyanto, SH.

NIP 010 111 355



td.

Doko Budiyanto, SH.

NIP 010 111 355

Lihat surat ukur Pemisahan Nomor ..... / 19.... Nomor hak : .....  
Penggabungan  
Pengganti

Dikeluarkan surat ukur		Luas	Nomor hak	Sisa luas
Tanggal	Nomor			

Sisanya diuraikan dalam surat ukur Nomor ..... / 19.... Nomor hak .....

