

3313020.1808

# KECAMATAN JUMAPOLO DALAM ANGKA 2018



**BADAN PUSAT STATISTIK  
KABUPATEN KARANGANYAR**

# *KECAMATAN JUMAPOLO DALAM ANGKA 2018*

**ISSN:** -2614.9853

**No. Publikasi :** 3313030.8705

**Katalog BPS :**1102001.3313030

**Ukuran Buku :**14,8 x 21 cm

**Jumlah Halaman :**vii +67 halaman

**Naskah :** KSK Kecamatan Jumapolo

**Gambar Kulit :**Seksi Integrasi Pengolahan dan Diseminasi Statistik BPS  
Kabupaten Karanganyar

**Diterbitkan oleh :**BPS Kabupaten Karanganyar

Dilarang mengumumkan, mendistribusikan, mengomunikasikan dan/atau menggandakan sebagian atau seluruh isi buku ini untuk tujuan komersial tanpa izin tertulis dari Badan Pusat Statistik Kabupaten Karanganyar

## **SAMBUTAN**

Assalamu'alaikum Wr.Wb.

Dengan mengucapkan puji syukur ke hadirat Tuhan Yang Maha Esa, saya menyambut baik upaya penerbitan publikasi "KECAMATAN JUMAPOLO DALAM ANGKA 2018", sebagai bagian upaya penyediaan informasi statistik dan penyebarluasan data-data aktual di berbagai bidang.

Data/informasi statistik yang akurat merupakan hal yang sangat vital dalam perencanaan pembangunan dan penyelenggaraan pemerintahan. Dengan data yang akurat, maka rencana dan kebijakan pembangunan akan lebih mampu memberdayakan setiap potensi pembangunan secara optimal, sehingga pembangunan akan memberikan manfaat yang sebesar-besarnya bagi bangsa dan negara.

Harapan saya semoga publikasi ini dapat bermanfaat bagi Pemerintah Daerah Kabupaten Karanganyar maupun bagi pengguna data lainnya, sebagai kajian evaluasi dan perencanaan pembangunan di masa depan.

Wassalamu'alaikum Wr.Wb.

Karanganyar, September 2018

BADAN PUSAT STATISTIK  
KABUPATEN KARANGANYAR  
Kepala,

Agustinus Hariyanto

## KATA PENGANTAR

Buku “Kecamatan Jumapolo Dalam Angka 2018” merupakan publikasi tahunan yang disusun oleh Koordinator Statistik Kecamatan Jumapolo atas prakarsa BPS Kabupaten Karanganyar.

Publikasi ini memuat data-data yang dimaksudkan untuk memberi gambaran tentang keadaan geografis, ciri dan keadaan penduduk, kondisi sosial dan perekonomian di Kecamatan Jumapolo.

Pada kesempatan ini kami mengucapkan terima kasih yang sebesar-besarnya, dimana telah banyak membantu sehingga publikasi ini dapat kami terbitkan, yaitu kepada :

1. Kepala BPS Kabupaten Karanganyar.
2. Camat Jumapolo.
3. Semua Dinas Jawatan se Kecamatan Jumapolo.

Kami senantiasa mengharap saran dan kritik guna penyempurnaan penyusunan publikasi ini pada tahun-tahun berikutnya.

Jumapolo, September 2018  
Koordinator Statistik Kecamatan  
Kecamatan Jumapolo

SRI HARTONO.

## Daftar isi

	Hal
	.
<b>Sambutan</b>	i
<b>Daftar Isi</b>	ii
<b>Peta Kecamatan</b>	iii
<b>Ulasan Singkat</b>	1
Tabel – tabel	
<b>BAB I. KEADAAN GEOGRAFIS</b>	
1 Jarak Kantor Desa dan ketinggian rata-rata tahun 2017	11
2 Luas Wilayah Menurut Penggunaan tahun 2017	12
3 Luas Tanah Sawah Menurut Jenis Pengairan tahun 2017	13
4 Luas Tanah Kering Menurut Penggunaan tahun 2017	14
5 Luas Lain-lain Menurut Penggunaan tahun 2017	15
<b>BAB II. PEMERINTAHAN</b>	
1 Klasifikasi Desa Tahun 2017	16
2 Banyaknya Dusun, Dukuh, Rw Dan Rt Tahun 2017	17
3 Banyaknya Aparat Pemerintahan Tahun 2017	18
4 Banyaknya Anggota BPD, pengurus LPMD, Kader Pemb, dan LPP	19
5 Luas Tanah Bengkok dan Kas Desa tahun 2017	20
6 Luas Tanah Bengkok Pamong Desa tahun 2017	21
7 Luas Tanah Kas Desa tahun 2017	22
<b>BAB III. KEPENDUDUKAN</b>	
1 Jumlah Penduduk Menurut Jenis Kelamin Tahun 2017	23
2 Luas Wilayah, Distribusi dan Kepadatan Penduduk Tahun 2017	24
3 Jumlah Penduduk Menurut Agama Tahun 2017	25
4 Banyaknya Nikah, Talak, Cerai Dan Rujuk Tahun 2017	26
5 Keluarga Menurut Tingkat Kesejahteraan Tahun 2017	27

#### **BAB IV. SOSIAL DAN TENAGA KERJA**

1	Sarana/Fasilitas Kesehatan Tahun 2017	28
2	Sarana/Fasilitas Kesehatan Tahun 2017 ( lanjutan )	29
3	Sarana/Fasilitas Kesehatan Tahun 2017 ( lanjutan )	30
4	Banyaknya Tenaga Kesehatan yang Tinggal di Desa Tahun 2017	31
5	Banyaknya PUS dan Akseptor KB Tahun 2017	32
6	Banyaknya PUS bukan peserta KB Tahun 2017	33
7	Banyaknya Akseptor Aktif menurut Alat Kontrasepsi Tahun 2017	34
8	Banyaknya Akseptor Aktif menurut Alat Kontrasepsi Tahun 2017 ( lanjutan )	35
9	Banyaknya Posyandu Menurut Strata Tahun 2017	36
10	Banyaknya Penyandang Cacat Tahun 2017	37
11	Banyaknya Sekolah, Murid dan Guru Sekolah SD Negeri	38
12	Banyaknya Sekolah, Murid dan Guru Sekolah SD Swasta	39
13	Banyaknya Sekolah, Murid dan Guru Madrasah Ibtidaiyah (MI)	40
14	Banyaknya Sekolah, Murid dan Guru Sekolah SLTP Negeri	41
15	Banyaknya Sekolah, Murid dan Guru Sekolah SLTP Swasta	42
16	Banyaknya Sekolah, Murid dan Guru Madrasah Tsanawiyah (MTs)	43
17	Banyaknya Sekolah, Murid dan Guru Sekolah SMU Negeri	44
18	Jumlah TKI dan TKI yang berangkat Tahun 2017	45

#### **BAB V. PERTANIAN**

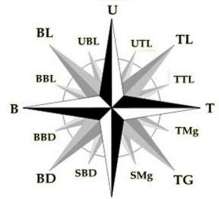
1	Luas Panen dan Produksi Padi dan Palawija Tahun 2017	46
2	Luas Panen dan Produksi Tanaman Sayur-Sayuran Tahun 2017	47
3	Luas Panen dan Produksi Tanaman Sayur-Sayuran Tahun 2017	48

	( lanjutan )	
4	Luas Panen dan Produksi Tanaman Buah-Buahan Tahun 2017	49
5	Luas Panen dan Produksi Tanaman Buah-Buahan Tahun 2017 (lanjutan)	50
6	Luas Panen dan Produksi Tanaman Perkebunan Tahun 2017	51
7	Luas Panen dan Produksi Tanaman Perkebunan Tahun 2017 (lanjutan)	52
8	Populasi Ternak Besar Tahun 2017	53
9	Populasi Ternak Kecil Tahun 2017	54
10	Populasi Unggas Tahun 2017	55

#### **BAB VI. LAIN-LAIN**

1		64
2	Banyaknya Tempat Ibadah Tahun 2017	65
3	Fasilitas / Lapangan Olahraga Tahun 2017	66
4	Fasilitas / Lapangan Olahraga Tahun 2017 ( lanjutan )	67
5	Banyaknya Sarana Komunikasi Tahun 2017	68
6	Banyaknya Sarana Perekonomian Tahun 2017	69
7	Banyaknya Sarana Perekonomian Tahun 2017 ( lanjutan )	70
8	Banyaknya Sarana Perekonomian Tahun 2017 ( lanjutan )	71
9	Banyaknya Sarana Perekonomian Tahun 2017 ( lanjutan )	72
10	Banyaknya Sarana Perekonomian Tahun 2017 ( lanjutan )	73
11	Banyaknya Perusahaan Tahun 2017	74
12	Banyaknya kendaraan Bermotor Tahun 2017	75
13	Banyaknya kendaraan Bermotor Tahun 2017 ( lanjutan )	76
14	Pajak SPPT 2017	76

# PETA KECAMATAN JUMAPOLO





## ULASAN SINGKAT

### A. KEADAAN GEOGRAFIS

#### 1. *Letak Geografis*

Kecamatan Jumapolo merupakan salah satu kecamatan dari 17 kecamatan yang ada di Kabupaten Karanganyar. Jarak dari ibukota kabupaten 18 km arah timur. Luas wilayah Kecamatan Jumapolo adalah 55,67 km<sup>2</sup> dengan ketinggian rata-rata 470 m di atas permukaan laut.

Batas wilayah Kecamatan Jumapolo :

Sebelah Utara : Kec. Jumantono

Sebelah Selatan : Kec. Jatipuro

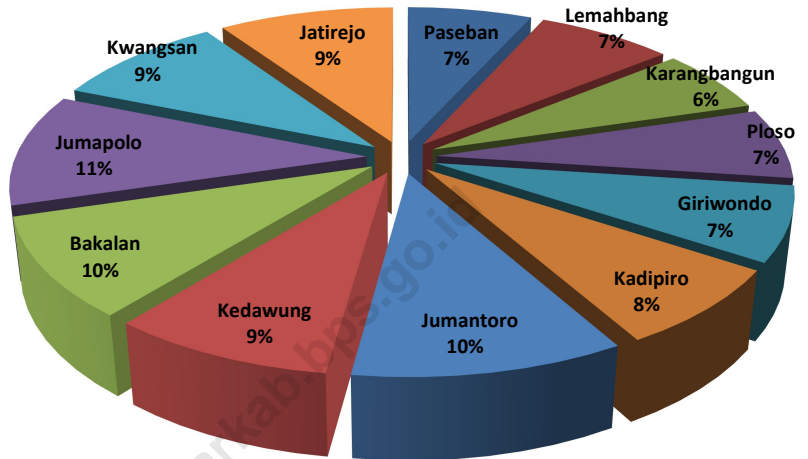
Sebelah Barat : Kec. Kab. Sukoharjo

Sebelah Timur : Kec. Jatiyoso

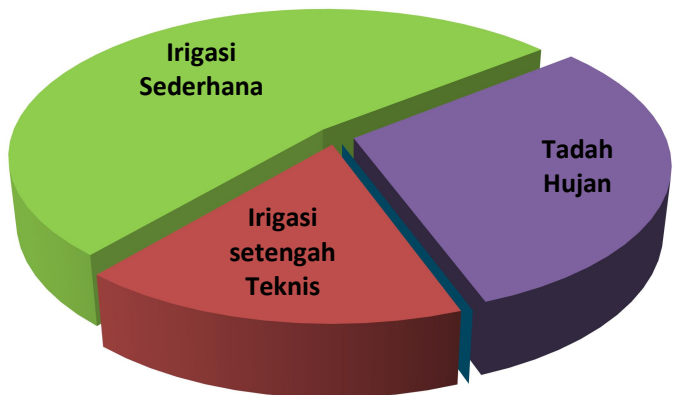
#### 2. *Luas Wilayah*

Luas wilayah Kecamatan Jumapolo adalah 5.567,021 Ha, yang terdiri dari luas tanah sawah 1.833,893 Ha, dan luas tanah kering 3.733,128 Ha. Tanah sawah terdiri dari irigasi teknis 0,000 Ha, ½ teknis 306,601 Ha, sederhana 973,301 Ha dan tadah hujan 553,991 Ha. Sementara itu luas tanah untuk pekarangan/bangunan 2.019,400 Ha, luas untuk tegalan/kebun 1.592,232 Ha., dan tanah lainnya 110,496 Ha.

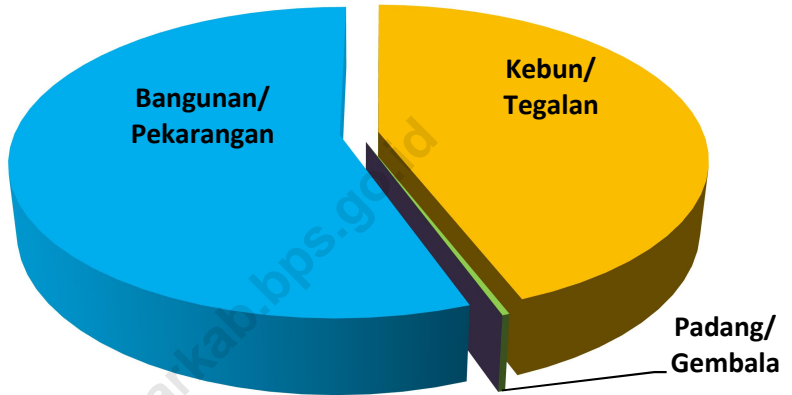
**Grafik . Wilayah menurut Desa/Kelurahan tahun 2017**



**Grafik . Luas Tanah Sawah Menurut Jenis Pengairan tahun 2017**



**Grafik . Luas Tanah Kering Menurut Penggunaan tahun 2017**



## **B. PEMBAGIAN WILAYAH ADMINISTRASI**

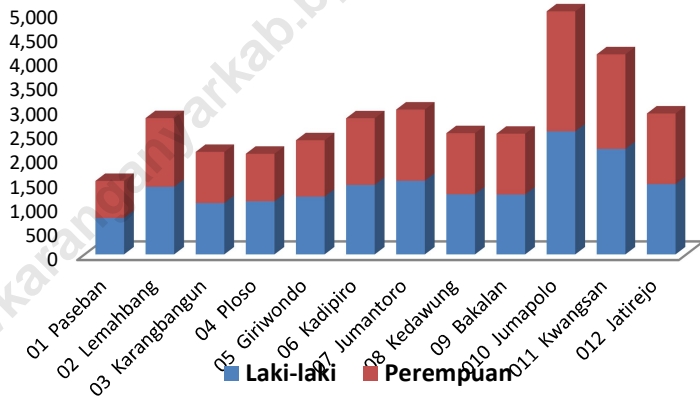
Kecamatan Jumapolo terdiri dari 12 desa, 103 dusun, 137 dukuh, 112 RW dan 308 RT. Seluruh desa sudah berklasifikasi desa swa sembada. Desa dengan dusun terbanyak adalah Desa Jumapolo dan Desa Karangbangun, yaitu 12 dusun dan yang paling sedikit adalah Desa Paseban, Lemahbang, Karangbangun dan Giriwondo, yaitu 7 dusun. Desa dengan jumlah RT terbanyak adalah Desa Karangbangun dan Jumapolo, yaitu 32 RT dan yang paling sedikit adalah Desa Paseban, yaitu 15 RT.

## C. PENDUDUK DAN TENAGA KERJA

### 1. Kependudukan

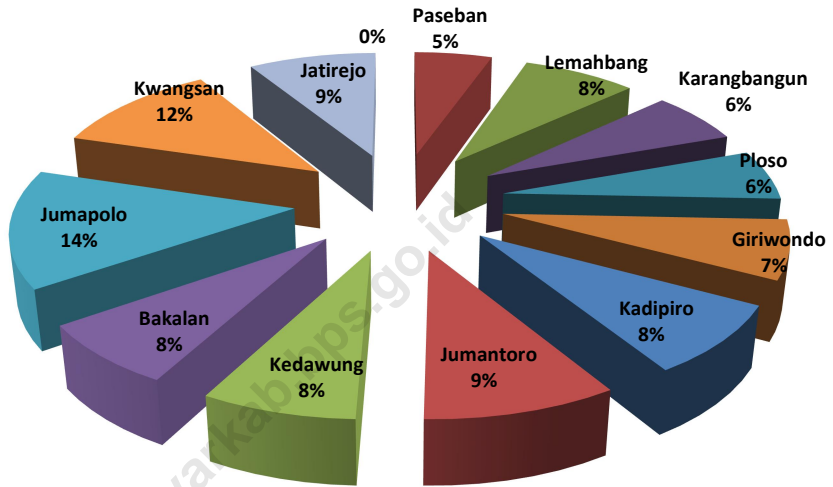
Mulai tahun 2011, data yang digunakan dalam publikasi ini adalah data hasil proyeksi penduduk SP2010. Jumlah Penduduk di Kecamatan Jumapolo tahun 2017 sebanyak 35.739 jiwa, yang terdiri dari laki-laki 18.012 jiwa dan perempuan 17.728 jiwa.

**Grafik . Jumlah Penduduk Menurut Jenis Kelamin Tahun 2017**



Pada tahun 2017 kepadatan penduduk Kecamatan Jumapolo mencapai 642 jiwa/Km<sup>2</sup>.

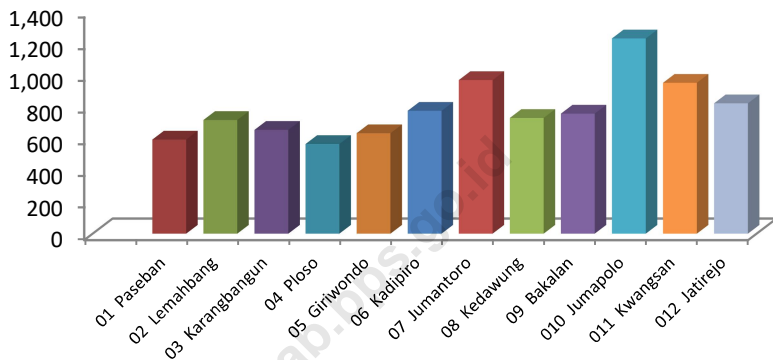
**Grafik. Distribusi Penduduk per desa / kelurahan**



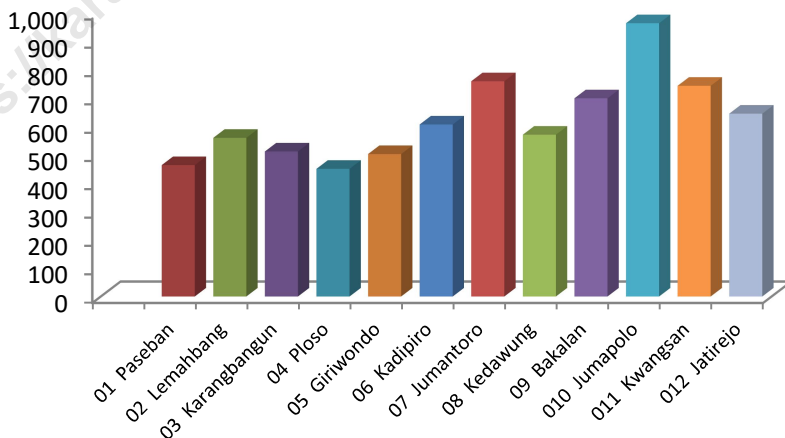
#### **D. KELUARGA BERENCANA**

Peserta KB aktif di Desa Jumapolo pada tahun 2017 mencapai 7.453 peserta atau 79,50 % dari banyaknya PUS tahun 2017 (9.375). Alat kontrasepsi yang paling banyak diminati adalah suntik sebanyak 3.959 peserta, dan IUD sebanyak 568 akseptor. Kecamatan Jumapolo yang sebagian besar daerahnya merupakan pegunungan, tahapan keluarga pra sejahtera sebanyak 2.540 KK, keluarga sejahtera I sebanyak 681 KK, dan keluarga sejahtera II sebanyak 429 KK. Sementara itu keluarga sejahtera III sebanyak 9.416 KK dan III + sebanyak 139 KK.

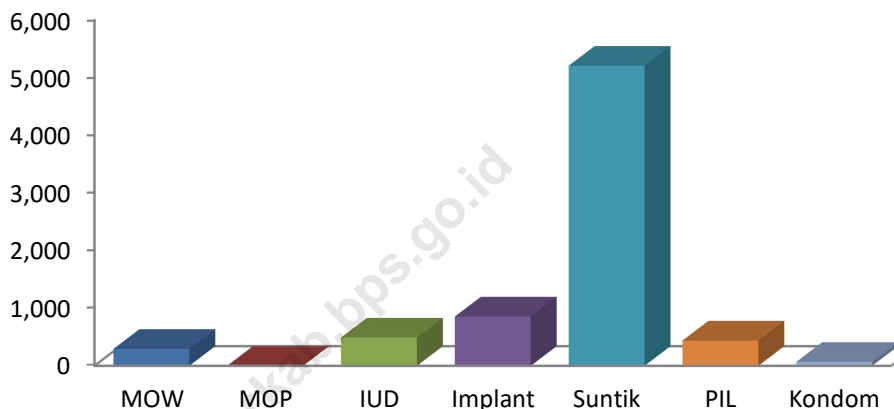
**Grafik. Banyaknya Pasangan Usia Subur per Desa/Kelurahan tahun 2017**



**Grafik . Banyaknya Akseptor KB tahun 2017**



**Grafik . Banyaknya Akseptor Aktif menurut Alat Kontrasepsi Tahun 2017**



## **E SOSIAL**

### *1. Pendidikan*

Berdasarkan data dari Dinas Pendidikan, Pemuda dan Olah Raga Kabupaten Karanganyar, di Kecamatan Jumapolo pada tahun 2016 jumlah SD N sebanyak 12 sekolah dengan banyak guru 235, SD S sebanyak 3 sekolah dengan guru sebanyak 41 orang, MI sebanyak 6 sekolah dengan banyak guru 50 orang, SLTPN sebanyak 3 sekolah dengan guru sebanyak 88, SLTPS sebanyak 1 sekolah dengan guru sebanyak 9, MTs sebanyak 1 sekolah dengan jumlag guru 42 orang, SMUN sebanyak 1 sekolah dengan jumlah guru 56 orang.

## 2. Kesehatan

Fasilitas kesehatan yang ada di Kecamatan Jumapolo terdiri dari 1 Puskesmas, 4 Puskesmas Pembantu, 5 Rumah Bersalin dan 30 posyandu. Sementara itu tenaga kesehatan yang tersedia terdiri dari dokter umum 4 orang, bidan / bidan desa 5 orang, dan mantri kesehatan 2 orang.

## 3. Pemeluk Agama dan Tempat Peribadatan

Pembangunan di bidang kehidupan beragama dan kepercayaan kepada Tuhan Yang Maha Esa diarahkan agar mampu meningkatkan kualitas umat beragama sehingga tercipta suasana kerukunan hidup yang erat. Pemeluk agama di Kecamatan Jumapolo terdiri dari Islam : 35.739 orang, Kristen Katholik : 3.077 orang, Kristen Protestan : 611 orang, Hindu : 18 orang dan Budha : 10 orang. Di Kecamatan Jumapolo pada tahun 2016 terdapat tempat ibadah, yaitu masjid 158 buah, mushola 47 buah, gereja 7 buah, Vihara 0 buah dan Pura 0 buah.

## **F PERTANIAN**

### 1. Tanaman Bahan Makanan

Pertanian tanaman bahan makanan merupakan salah satu sektor dimana produk yang dihasilkan menjadi kebutuhan pokok hidup rakyat. Kecamatan Jumapolo sebagian tanahnya merupakan tanah pertanian yang memiliki potensi cukup baik bagi pengembangan tanaman agro industri.



Data dari SubDin Tan. Pangan dan Hortikultura Kab. Karanganyar selama tahun 2017 diperoleh produksi padi sawah sebanyak 24.284 kwt dari luas panen 3.928 ha, jagung sebanyak 11.147 kwt dari luas panen 1,721 ha, ketela pohon sebanyak 13.998 kwt dari luas panen 433 ha dan kacang tanah sebanyak 759 kwt dari luas panen 563 ha.

## 2. *Peternakan*

Populasi ternak yang banyak diusahakan di Kecamatan Jumapolo pada tahun 2017 adalah sapi perah 12 ekor, sapi potong 4.131 ekor, kambing 3.544 ekor, domba 7.152 ekor, ayam ras petelur 10.950 ekor, 56.815 ayam buras.

## **G LAIN-LAIN**

### 1. *Sarana Perekonomian*

Guna menunjang laju perekonomian di Desa Jumapolo pada tahun 2017 terdapat pasar 4 buah , kedai/warung makan 112 unit, toko/warung kelontong sebanyak 432 buah, bank umum 2 unit, BPR 5 unit dan KUD 1 unit

### 2. *Kendaraan Bermotor dan tidak Bermotor*

Pada tahun 2017 di Kecamatan Jumapolo, jumlah kendaraan bermotor yang dimiliki warga adalah truk/colt : 58 buah, angkudes 12 unit, mobil dinas/pribadi : 284 buah dan sepeda motor : 5.321 buah. Sedangkan jumlah sepeda sebanyak 1.529 buah.

<https://karanganyarkab.bps.go.id>

Tabel 1.1  
 Jarak Kantor Desa dan ketinggian rata-rata tahun 2017

DESA	Ketinggian Rata-Rata dpl (m)	Jarak dari Kantor Desa ke ... (km)	
		Kantor Kecamatan	Kantor Kabupaten
(1)	(2)	(3)	(4)
01 Paseban	211	12	20
02 Lemahbang	257	6	17
03 Karangbangun	318	3	20
04 Ploso	364	3	21
05 Giriwondo	410	4	22
06 Kadipiro	526	6	25
07 Jumantoro	535	8	28
08 Kedawung	385	5	23
09 Bakalan	310	4	20
010 Jumapolo	335	1	18
011 Kwangsan	243	4	14
012 Jatirejo	242	4	14
Rata - rata	345	5	20

Sumber : Monografi Kecamatan

Tabel 1.2.  
Luas Wilayah Menurut Penggunaan tahun 2017

DESAA	Tanah Sawah (Ha)	Tanah Kering (Ha)	Lain-lain (Ha)	Luas Wilayah (Ha)
(1)	(2)	(3)	(4)	(5)
01 Paseban	140,855	227,052	7,661	375,568
02 Lemahbang	186,153	212,070	11,307	409,530
03 Karangbangun	180,300	154,046	11,948	346,294
04 Ploso	117,310	251,720	9,688	378,718
05 Giriwondo	159,850	230,479	7,325	397,654
06 Kadapiro	167,873	242,901	7,016	417,790
07 Jumantoro	167,710	399,552	12,218	579,480
08 Kedawung	146,125	329,000	5,041	480,166
09 Bakalan	137,000	384,091	10,051	531,142
010 Jumapolo	130,317	461,868	11,935	604,120
011 Kwangsan	146,400	363,402	8,525	518,327
012 Jatirejo	154,000	366,451	7,781	528,232
<b>JUMLAH</b>	<b>1,833,893</b>	<b>3,622,632</b>	<b>110,496</b>	<b>5,567,021</b>

Sumber : Monografi Desa

Tabel 1.3.  
Luas Tanah Sawah Menurut Jenis Pengairan tahun 2017

DESA	TANAH SAWAH(Ha)				
	Irigasi Teknis	Irigasi setengah Teknis	Irigasi Sederhana	Tadah Hujan	Jumlah
(1)	(2)	(3)	(4)	(5)	(6)
01 Paseban	-	-	140,855	-	140,855
02 Lemahbang	-	62,051	124,102	-	186,153
03 Karangbangun	-	180,300	-	-	180,300
04 Ploso	-	-	117,310	-	117,310
05 Giriwondo	-	-	119,000	40,850	159,850
06 Kadipiro	-	-	167,873	-	167,873
07 Jumantoro	-	-	-	167,710	167,710
08 Kedawung	-	-	35,050	111,075	146,125
09 Bakalan	-	-	137,000	-	137,000
010 Jumapolo	-	-	49,961	80,356	130,317
011 Kwangsano	-	64,250	82,150	-	146,400
012 Jatirejo	-	-	-	154,000	154,000
<b>JUMLAH</b>	-	306,601	973,301	553,991	1,833,893

Sumber : Monografi Desa

Tabel 1.4.  
Luas Tanah Kering Menurut Penggunaan tahun 2017

DESA	TANAH KERING(Ha)				
	Bangunan/ Pekarangan	Kebun/ Tegalan	Padang/ Gembala	Tambak/ Kolam	Jumlah
(1)	(2)	(3)	(4)	(5)	(6)
01 Paseban	154,935	72,117	-	-	227,052
02 Lemahbang	130,220	80,802	1,048	-	212,070
03 Karangbangun	111,900	39,900	2,246	-	154,046
04 Ploso	126,160	123,560	2,000	-	251,720
05 Giriwondo	101,500	128,979	-	-	230,479
06 Kadipiro	115,873	125,546	1,482	-	242,901
07 Jumantoro	168,574	228,714	2,264	-	399,552
08 Kedawung	169,250	159,750	-	-	329,000
09 Bakalan	139,852	244,239	-	-	384,091
010 Jumapolo	269,552	190,356	1,960	-	461,868
011 Kwangsari	259,223	104,179	-	-	363,402
012 Jatirejo	272,361	94,090	-	-	366,451
<b>JUMLAH</b>	<b>2,019,400</b>	<b>1,592,232</b>	<b>11,000</b>	<b>-</b>	<b>3,622,632</b>

Sumber : Monografi Desa

Tabel 1.5  
Luas Lain-lain Menurut Penggunaan tahun 2017

DESA	LAIN-LAIN(Ha)			
	Hutan	Perkebunan	Lainnya	Jumlah
(1)	(2)	(3)	(4)	(5)
01 Paseban	-	-	7,661	7,661
02 Lemahbang	-	-	11,307	11,307
03 Karangbangun	-	-	11,948	11,948
04 Ploso	-	-	9,688	9,688
05 Giriwondo	-	-	7,325	7,325
06 Kadipiro	-	-	7,016	7,016
07 Jumantoro	-	-	12,218	12,218
08 Kedawung	-	-	5,041	5,041
09 Bakalan	-	-	10,051	10,051
010 Jumapolo	-	-	11,935	11,935
011 Kwangsan	-	-	8,525	8,525
012 Jatirejo	-	-	7,781	7,781
<b>JUMLAH</b>	-	-	110,496	110,496

Sumber : Monografi Desa

Tabel 2.1  
Klasifikasi Desa Tahun 2017

Desa	Status pemerintahan	Klasifikasi Desa		
		Swadaya	Swakarya	Swasembada
(1)	(2)	(3)	(4)	(5)
01 Paseban	Desa	-	-	1
02 Lemahbang	Desa	-	-	1
03 Karangbangun	Desa	-	-	1
04 Ploso	Desa	-	-	1
05 Giriwondo	Desa	-	-	1
06 Kadipiro	Desa	-	-	1
07 Jumantoro	Desa	-	-	1
08 Kedawung	Desa	-	-	1
09 Bakalan	Desa	-	-	1
010 Jumapolo	Desa	-	-	1
011 Kwangsan	Desa	-	-	1
012 Jatirejo	Desa	-	-	1
JUMLAH	12	-	-	12

Sumber : Monografi Desa



Tabel 2.2  
Banyaknya Dusun, Dukuh, Rw Dan Rt Tahun 2017

DESA	DUSUN	DUKUH	RW	RT
(1)	(2)	(3)	(4)	(5)
01 Paseban	7	8	7	15
02 Lemahbang	7	10	8	20
03 Karangbangun	7	11	12	32
04 Ploso	8	10	9	27
05 Giriwondo	7	15	9	30
06 Kadipiro	9	11	9	28
07 Jumantoro	9	9	9	29
08 Kedawung	9	9	9	19
09 Bakalan	10	14	10	24
010 Jumapolo	12	14	12	32
011 Kwangsan	10	14	10	27
012 Jatirejo	8	12	8	25
<b>JUMLAH</b>	<b>103</b>	<b>137</b>	<b>112</b>	<b>308</b>

Sumber : Monografi Desa

Tabel 2.3  
Banyaknya Aparat Pemerintahan Tahun 2017

DESA	Lurah / Kades	SEKDES	KADUS	KAUR	STAF
(1)	(2)	(3)	(4)	(5)	(6)
01 Paseban	1	1	7	5	-
02 Lemahbang	1	-	7	5	-
03 Karangbangun	1	1	7	5	-
04 Ploso	1	1	8	5	-
05 Giriwondo	1	1	7	5	-
06 Kadipiro	1	1	9	5	-
07 Jumantoro	1	1	9	5	2
08 Kedawung	1	1	9	5	1
09 Bakalan	1	1	10	5	1
010 Jumapolo	1	1	12	5	1
011 Kwangsari	1	-	10	5	-
012 Jatirejo	1	1	8	5	1
<b>JUMLAH</b>	<b>12</b>	<b>10</b>	<b>103</b>	<b>60</b>	<b>6</b>

Sumber : Monografi Desa

Tabel 2.4  
Banyaknya Anggota BPD, pengurus LPMD, Kader Pemb, dan LPP  
tahun 2017

DESA	ANGGOTA BPD	PENGURUS LPMD	Kader Pembangunan	PENGURUS LPP
(1)	(2)	(3)	(4)	(5)
01 Paseban	9	7	7	9
02 Lemahbang	9	11	7	11
03 Karangbangun	9	11	15	11
04 Ploso	9	11	10	11
05 Giriwondo	9	11	7	8
06 Kadipiro	9	11	9	9
07 Jumantoro	9	13	15	9
08 Kedawung	9	13	19	10
09 Bakalan	9	11	10	10
010 Jumapolo	11	11	14	11
011 Kwangsan	11	10	15	11
012 Jatirejo	9	11	9	10
<b>JUMLAH</b>	<b>112</b>	<b>131</b>	<b>137</b>	<b>120</b>

Sumber : Monografi Desa

Tabel 2.5  
Luas Tanah Bengkok dan Kas Desa tahun 2017

DESA	LUAS TANAH (Ha)		
	Tanah Bengkok	Kas Desa	Jumlah
(1)	(2)	(3)	(4)
01 Paseban	16,290	16,300	32,590
02 Lemahbang	15,545	4,112	19,657
03 Karangbangun	35,000	5,500	40,500
04 Ploso	21,680	6,240	27,920
05 Giriwondo	16,061	7,831	23,892
06 Kadipiro	30,930	-	30,930
07 Jumantoro	20,000	5,000	25,000
08 Kedawung	21,186	1,520	22,706
09 Bakalan	21,000	14,000	35,000
010 Jumapolo	45,930	9,936	55,866
011 Kwangsan	23,800	8,500	32,300
012 Jatirejo	20,000	8,500	28,500
<b>JUMLAH</b>	<b>287,422</b>	<b>87,439</b>	<b>374,861</b>

Sumber : Monografi Desa

Tabel 2.6  
Luas Tanah Bengkok Pamong Desa tahun 2017

DESA	LUAS TANAH BENGKOK PAMONG (Ha)		
	Tanah Sawah	Tanah Kering	JUMLAH
(1)	(2)	(3)	(4)
01 Paseban	16,290	-	16,290
02 Lemahbang	15,545	-	15,545
03 Karangbangun	35,000	-	35,000
04 Ploso	21,680	-	21,680
05 Giriwondo	16,061	-	16,061
06 Kadipiro	30,930	-	30,930
07 Jumantoro	20,000	-	20,000
08 Kedawung	21,186	-	21,186
09 Bakalan	21,000	-	21,000
010 Jumapolo	45,930	-	45,930
011 Kwangsari	23,800	-	23,800
012 Jatirejo	20,000	-	20,000
<b>JUMLAH</b>	<b>287,422</b>	<b>-</b>	<b>287,422</b>

Sumber : Monografi Desa

Tabel 3.1  
Jumlah Penduduk Menurut Jenis Kelamin Tahun 2017

Desa	Penduduk		Jumlah
	Laki-laki	Perempuan	
(1)	(2)	(3)	(4)
01 Paseban	968	948	1,917
02 Lemahbang	1,405	1,382	2,787
03 Karangbangun	1,151	1,134	2,285
04 Ploso	1,102	1,084	2,186
05 Giriwondo	1,285	1,265	2,550
06 Kadipiro	1,500	1,478	2,978
07 Jumantoro	1,682	1,653	3,335
08 Kedawung	1,341	1,321	2,662
09 Bakalan	1,340	1,322	2,662
010 Jumapolo	2,579	2,538	5,116
011 Kwangsan	2,077	2,046	4,123
012 Jatirejo	1,581	1,557	3,138
<b>JUMLAH</b>	<b>18,012</b>	<b>17,728</b>	<b>35,739</b>

Sumber : BPS

Tabel 3 .2  
Luas Wilayah, Distribusi dan Kepadatan Penduduk Tahun 2017

DESA	LUAS WILAYAH (Km2)	DISTRIBUSI PENDUDUK(%)	KEPADATAN PENDUDUK
(1)	(2)	(3)	(4)
01 Paseban	3.76	5.4	510
02 Lemahbang	4.10	7.8	680
03 Karangbangun	3.46	6.4	660
04 Ploso	3.79	6.1	577
05 Giriwondo	3.98	7.1	641
06 Kadipiro	4.18	8.3	712
07 Jumantoro	5.79	9.3	576
08 Kedawung	4.80	7.4	555
09 Bakalan	5.31	7.4	501
010 Jumapolo	6.04	14.3	847
011 Kwangsan	5.18	11.5	796
012 Jatirejo	5.28	8.8	594
JUMLAH	55.67	0.2	642

Sumber : BPS

Tabel 3 .3  
Jumlah Penduduk Menurut Agama Tahun 2017

Desa	Islam	Katholik	Protestan	Hindu	Budha	Jumlah
(1)	(2)	(3)	(4)	(5)	(6)	(7)
01 Paseban	1,874	34	4	5	-	1,917
02 Lemahbang	2,711	46	30	-	-	2,787
03 Karangbangun	1,509	772	4	-	-	2,285
04 Ploso	2,138	36	12	-	-	2,186
05 Giriwondo	2,498	36	16	-	-	2,550
06 Kadapiro	2,935		43	-	-	2,978
07 Jumantoro	3,273	60	2	-	-	3,335
08 Kedawung	1,184	1,452	26	-	-	2,662
09 Bakalan	2,601	42	19	-	-	2,662
010 Jumapolo	4,375	476	242	13	10	5,116
011 Kwangsan	4,046	54	23	-	-	4,123
012 Jatirejo	2,879	69	190	-	-	3,138
<b>JUMLAH</b>	<b>32,023</b>	<b>3,077</b>	<b>611</b>	<b>18</b>	<b>10</b>	<b>35,739</b>

Sumber : Monografi Kecamatan



Tabel 3 .4  
Banyaknya Nikah, Talak, Cerai Dan Rujuk Tahun 2017

Desa	Nikah	Talak/Cerai	Rujuk
(1)	(2)	(3)	(4)
01 Paseban	23	1	-
02 Lemahbang	23	1	-
03 Karangbangun	16	-	-
04 Ploso	11	1	-
05 Giriwondo	27	-	-
06 Kadipiro	18	2	-
07 Jumantoro	30	1	-
08 Kedawung	10	2	-
09 Bakalan	20	2	-
010 Jumapolo	50	3	-
011 Kwangsan	33	2	-
012 Jatirejo	33	4	-
<b>JUMLAH</b>	<b>294</b>	<b>19</b>	<b>-</b>

Sumber : KUA Kecamatan

Tabel 3.5  
Banyaknya Keluarga Menurut Tingkat Kesejahteraan Tahun 2017

Desa	Pra KS	KS I	KS II	KS III	KS III+	Jumlah
(1)	(2)	(3)	(4)	(5)	(6)	(7)
01 Paseban	292	37	14	508	8	859
02 Lemahbang	294	29	18	647	10	998
03 Karangbangun	204	54	20	678	9	965
04 Ploso	150	53	70	654	12	939
05 Giriwondo	142	82	97	618	19	958
06 Kadipiro	40	72	50	941	2	1,105
07 Jumantoro	38	75	40	970	8	1,131
08 Kedawung	105	42	33	746	14	940
09 Bakalan	156	53	11	642	4	866
010 Jumapolo	378	89	29	1,315	31	1,842
011 Kwangsan	390	50	28	886	11	1,365
012 Jatirejo	351	45	19	811	11	1,237
<b>JUMLAH</b>	<b>2,540</b>	<b>681</b>	<b>429</b>	<b>9,416</b>	<b>139</b>	<b>13,205</b>

Sumber : PLKB

Tabel 4.1  
Sarana/Fasilitas Kesehatan Tahun 2017

Desa	Rumah Sakit	RSB/RB	Poliklinik	Puskesmas	Puskesmas Pbt
(1)	(2)	(3)	(4)	(5)	(6)
01 Paseban	-	-	-	-	1
02 Lemahbang	-	-	-	-	-
03 Karangbangan	-	-	-	-	1
04 Ploso	-	-	-	-	-
05 Giriwondo	-	-	-	-	-
06 Kadipiro	-	-	-	-	1
07 Jumantoro	-	-	-	-	-
08 Kedawung	-	-	-	-	-
09 Bakalan	-	-	-	-	-
010 Jumapolo	-	4	2	1	-
011 Kwangsan	-	1	1	-	-
012 Jatirejo	-	-	-	-	1
<b>JUMLAH</b>	-	<b>5</b>	<b>3</b>	<b>1</b>	<b>4</b>

Sumber : Monografi Kecamatan

Tabel 4.2  
Sarana/Fasilitas Kesehatan Tahun 2017

Desa	Praktek Dokter	Praktek Bidan	Posyandu
(1)	(2)	(3)	(4)
01 Paseban	-	1	7
02 Lemahbang	-	1	8
03 Karangbangun	-	1	7
04 Ploso	-	1	7
05 Giriwondo	-	1	8
06 Kadipiro	-	1	9
07 Jumantoro	-	1	9
08 Kedawung	-	1	9
09 Bakalan	1	1	10
010 Jumapolo	3	3	12
011 Kwangsan	-	1	10
012 Jatirejo	-	1	8
<b>JUMLAH</b>	<b>3</b>	<b>5</b>	<b>30</b>

Sumber : Monografi Kecamatan

Tabel 4.3  
Sarana/Fasilitas Kesehatan Tahun 2017

Desa	Polindes	Apotek	Toko Obat/ Jamu
(1)	(2)	(3)	(4)
01 Paseban	1	-	-
02 Lemahbang	1	-	-
03 Karangbangun	1	-	-
04 Ploso	1	-	-
05 Giriwondo	1	-	-
06 Kadipiro	1	-	-
07 Jumantoro	1	-	-
08 Kedawung	1	-	-
09 Bakalan	1	-	-
010 Jumapolo	1	2	7
011 Kwangsan	1	-	-
012 Jatirejo	1	-	-
<b>JUMLAH</b>	12	2	7

Sumber : Monografi Kecamatan

Tabel 4.4  
Banyaknya Tenaga Kesehatan yang Tinggal di Desa Tahun 2017

Desa	Dokter	Mantri Kesehatan	Bidan	Dukun Bayi
(1)	(2)	(3)	(4)	(5)
01 Paseban	-	-	2	1
02 Lemahbang	-	-	1	2
03 Karangbangun	-	1	1	1
04 Ploso	-	-	1	1
05 Giriwondo	-	-	1	3
06 Kadipiro	-	-	1	2
07 Jumantoro	-	-	1	5
08 Kedawung	-	-	1	3
09 Bakalan	-	-	1	2
010 Jumapolo	4	1	3	2
011 Kwangsari	-	1	1	-
012 Jatirejo	-	-	1	-
<b>JUMLAH</b>	<b>4</b>	<b>2</b>	<b>5</b>	<b>2</b>

Sumber : Monografi Kecamatan

Tabel 4.5  
Banyaknya PUS dan Akseptor KB Tahun 2017

Desa	Banyaknya PUS	Akseptor KB	Persen Akseptor KB thd PUS
(1)	(2)	(3)	(4)
01 Paseban	592	462	78.04
02 Lemahbang	715	558	78.04
03 Karangbangun	653	510	78.10
04 Ploso	564	449	79.61
05 Giriwondo	632	501	79.27
06 Kadipiro	773	605	78.27
07 Jumantoro	966	757	78.36
08 Kedawung	728	569	78.16
09 Bakalan	755	697	92.32
010 Jumapolo	1,228	961	78.26
011 Kwangsari	949	741	78.08
012 Jatirejo	820	643	78.41
<b>JUMLAH</b>	<b>9,375</b>	<b>7,453</b>	<b>79.50</b>

Sumber : PLKB

Tabel 4.6  
Banyaknya PUS bukan peserta KB Tahun 2017

Desa	Hamil	Ingin anak	Tidak ingin anak	Jumlah
(1)	(2)	(3)	(4)	(5)
01 Paseban	19	21	37	77
02 Lemahbang	19	32	57	108
03 Karangbangun	17	24	38	79
04 Ploso	18	32	32	82
05 Giriwondo	22	31	32	85
06 Kadipiro	20	37	36	93
07 Jumantoro	24	35	56	115
08 Kedawung	21	25	27	73
09 Bakalan	18	21	35	74
010 Jumapolo	32	51	56	139
011 Kwangsan	20	39	53	112
012 Jatirejo	19	45	62	126
<b>JUMLAH</b>	<b>249</b>	<b>393</b>	<b>521</b>	<b>1,163</b>

Sumber : PLKB



Tabel 4.7

Banyaknya Akseptor Aktif menurut Alat Kontrasepsi Tahun 2017

Desa	MOW	MOP	IUD	Implant
(1)	(2)	(3)	(4)	(5)
01 Paseban	18	13	58	41
02 Lemahbang	11	7	56	64
03 Karangbangun	22	2	43	37
04 Ploso	22	3	42	64
05 Giriwondo	21	3	37	87
06 Kadipiro	11	7	37	104
07 Jumantoro	19	-	51	130
08 Kedawung	22	-	28	73
09 Bakalan	26	3	44	86
010 Jumapolo	20	1	107	129
011 Kwangsan	21	1	35	80
012 Jatirejo	23	10	32	63
<b>JUMLAH</b>	<b>236</b>	<b>50</b>	<b>568</b>	<b>958</b>

Sumber : PLKB

Tabel 4.8  
Banyaknya Akseptor Aktif menurut Alat Kontrasepsi Tahun 2017

Desa	Suntik	PIL	Kondom	Jumlah
(1)	(6)	(7)	(8)	(9)
01 Paseban	225	18	5	378
02 Lemahbang	302	12	5	457
03 Karangbangun	314	10	1	429
04 Ploso	349	27	2	509
05 Giriwondo	320	18	-	486
06 Kadipiro	404	19	-	582
07 Jumantoro	319	29	5	553
08 Kedawung	249	22	2	396
09 Bakalan	201	22	6	388
010 Jumapolo	462	74	33	826
011 Kwangsan	438	44	9	628
012 Jatirejo	376	36	7	547
<b>JUMLAH</b>	<b>3,959</b>	<b>331</b>	<b>75</b>	<b>6,177</b>

Sumber : PLKB

Tabel 4.9  
Banyaknya Posyandu Menurut Strata Tahun 2017

DESA	Pratama	Madya	Purnama
(1)	(2)	(3)	(4)
01 Paseban	-	2	5
02 Lemahbang	-	4	4
03 Karangbangun	-	-	7
04 Ploso	-	1	6
05 Giriwondo	-	-	8
06 Kadipiro	-	4	5
07 Jumantoro	-	7	2
08 Kedawung	-	2	7
09 Bakalan	-	5	5
010 Jumapolo	-	-	12
011 Kwangsan	-	2	8
012 Jatirejo	-	4	4
<b>JUMLAH</b>	-	31	73

Sumber : PLKB

Tabel 4.10  
Banyaknya Penyandang Cacat Tahun 2017

DESA	TUNA NETRA	TUNA RUNGU	TUNA GRAHITA (MENTAL)	TUNA DAKSA (TUBUH)	CACAT GANDA
(1)	(2)	(3)	(4)	(5)	(6)
01 Paseban	3	1	6	7	6
02 Lemahbang	8	4	17	9	6
03 Karangbangan	2	-	2	1	3
04 Ploso	1	-	4	5	3
05 Giriwondo	7	4	11	3	6
06 Kadipiro	6	5	11	20	1
07 Jumantoro	4	-	1	4	1
08 Kedawung	1	1	3	-	-
09 Bakalan	2	3	-	5	5
010 Jumapolo	2	-	4	-	2
011 Kwangsan	8	-	7	16	12
012 Jatirejo	3	-	2	7	3
<b>JUMLAH</b>	<b>47</b>	<b>18</b>	<b>68</b>	<b>77</b>	<b>48</b>

Sumber : Monografi Desa

Tabel 4.11  
 Banyaknya Sekolah, Murid dan Guru Sekolah SD Negeri  
 Tahun Ajaran 2016/2017

Desa	Sekolah	Jumlah Murid			Guru	Jumlah Lulusan
		Laki2	Peremp	L+P		
(1)	(2)	(3)	(4)	(5)	(6)	(7)
01 Paseban	2	116	96	212	18	34
02 Lemahbang	2	82	77	159	19	25
03 Karangbangun	1	47	27	74	12	12
04 Ploso	2	120	120	240	17	34
05 Giriwondo	2	82	47	130	17	28
06 Kadapiro	2	103	116	219	17	32
07 Jumantoro	3	151	137	288	28	25
08 Kedawung	1	56	46	102	11	13
09 Bakalan	2	45	55	100	17	20
010 Jumapolo	2	210	186	396	25	62
011 Kwangsan	3	156	111	267	25	44
012 Jatirejo	3	144	152	297	28	69
<b>JUMLAH</b>	<b>12</b>	<b>1,313</b>	<b>1,199</b>	<b>2,512</b>	<b>235</b>	<b>398</b>

Sumber : Dinas Dikpora Kabupaten Karanganyar

Tabel 4.12  
 Banyaknya Sekolah, Murid dan Guru Sekolah SD Swasta  
 Tahun Ajaran 2016/2017

Desa	Sekolah	Jumlah Murid			Guru	Jumlah Lulusan
		Laki2	Peremp	L+P		
(1)	(2)	(3)	(4)	(5)	(6)	(7)
01 Paseban	-	-	-	-	-	-
02 Lemahbang	-	-	-	-	-	-
03 Karangbangun	1	61	54	116	7	21
04 Ploso	-	-	-	-	-	-
05 Giriwondo	-	-	-	-	-	-
06 Kadipiro	-	-	-	-	-	-
07 Jumantoro	-	-	-	-	-	-
08 Kedawung	1	60	60	120	6	22
09 Bakalan	-	-	-	-	-	-
010 Jumapolo	1	233	171	404	28	35
011 Kwangsan	-	-	-	-	-	-
012 Jatirejo	-	-	-	-	-	-
<b>JUMLAH</b>	<b>3</b>	<b>355</b>	<b>285</b>	<b>640</b>	<b>41</b>	<b>78</b>

Sumber : Dinas Dikpora Kabupaten Karanganyar

Tabel 4.13  
 Banyaknya Sekolah, Murid dan Guru Madrasah Ibtidaiyah (MI)

Desa	Sekolah	Jumlah Murid			Guru	Jumlah Lulusan
		Laki2	Peremp	L+P		
(1)	(2)	(3)	(4)	(5)	(6)	(7)
01 Paseban	-	-	-	-	-	-
02 Lemahbang	-	-	-	-	-	-
03 Karangbangan	-	-	-	-	-	-
04 Ploso	-	-	-	-	-	-
05 Giriwondo	1	71	57	128	10	23
06 Kadapiro	1	39	29	67	9	15
07 Jumantoro	-	-	-	-	-	-
08 Kedawung	-	-	-	-	-	-
09 Bakalan	1	69	59	128	11	17
010 Jumapolo	-	-	-	-	-	-
011 Kwangsan	2	88	98	186	20	27
012 Jatirejo	-	-	-	-	-	-
<b>JUMLAH</b>	<b>6</b>	<b>266</b>	<b>243</b>	<b>509</b>	<b>50</b>	<b>82</b>

Sumber : Dinas Dikpora Kabupaten Karanganyar

Tabel 4.14  
Banyaknya Sekolah, Murid dan Guru Sekolah SLTP Negeri  
Tahun Ajaran 2016/2017

Desa	Sekolah	Jumlah Murid			Guru	Jumlah Lulusan
		Laki2	Peremp	L+P		
(1)	(2)	(3)	(4)	(5)	(6)	(7)
01 Paseban	-	-	-	-	-	-
02 Lemahbang	-	-	-	-	-	-
03 Karangbangan	-	-	-	-	-	-
04 Ploso	-	-	-	-	-	-
05 Giriwondo	-	-	-	-	-	-
06 Kadapiro	-	-	-	-	-	-
07 Jumantoro	-	-	-	-	-	-
08 Kedawung	-	-	-	-	-	-
09 Bakalan	-	-	-	-	-	-
010 Jumapolo	2	564	573	1137	74	446
011 Kwangsan	-	-	-	-	-	-
012 Jatirejo	1	117	85	202	14	68
<b>JUMLAH</b>	<b>3</b>	<b>681</b>	<b>658</b>	<b>1339</b>	<b>88</b>	<b>514</b>

Sumber : Dinas Dikpora Kabupaten Karanganyar



Tabel 4.15  
 Banyaknya Sekolah, Murid dan Guru Sekolah SLTP Swasta  
 Tahun Ajaran 2016/2017

Desa	Sekolah	Jumlah Murid			Guru	Jumlah Lulusan
		Laki2	Peremp	L+P		
(1)	(2)	(3)	(4)	(5)	(6)	(7)
01 Paseban	-	-	-	-	-	-
02 Lemahbang	-	-	-	-	-	-
03 Karangbangun	-	-	-	-	-	-
04 Ploso	-	-	-	-	-	-
05 Giriwondo	-	-	-	-	-	-
06 Kadipiro	-	-	-	-	-	-
07 Jumantoro	-	-	-	-	-	-
08 Kedawung	1	12	5	17	9	11
09 Bakalan	-	-	-	-	-	-
010 Jumapolo	-	-	-	-	-	-
011 Kwangsari	-	-	-	-	-	-
012 Jatirejo	-	-	-	-	-	-
<b>JUMLAH</b>	<b>1</b>	<b>12</b>	<b>5</b>	<b>17</b>	<b>9</b>	<b>11</b>

Sumber : Dinas Dikpora Kabupaten Karanganyar

Tabel 4.16  
Banyaknya Sekolah, Murid dan Guru Madrasah Tsanawiyah (MTs)  
Tahun Ajaran 2016/2017

Desa	Sekolah	Jumlah Murid			Guru	Jumlah Lulusan
		Laki2	Peremp	L+P		
(1)	(2)	(3)	(4)	(5)	(6)	(7)
01 Paseban	-	-	-	-	-	-
02 Lemahbang	-	-	-	-	-	-
03 Karangbangun	-	-	-	-	-	-
04 Ploso	-	-	-	-	-	-
05 Giriwondo	-	-	-	-	-	-
06 Kadapiro	-	-	-	-	-	-
07 Jumantoro	-	-	-	-	-	-
08 Kedawung	-	-	-	-	-	-
09 Bakalan	-	-	-	-	-	-
010 Jumapolo	1	180	183	363	42	124
011 Kwangsan	-	-	-	-	-	-
012 Jatirejo	-	-	-	-	-	-
<b>JUMLAH</b>	<b>1</b>	<b>180</b>	<b>183</b>	<b>363</b>	<b>42</b>	<b>124</b>

Sumber : Dinas Dikpora Kabupaten Karanganyar

Tabel 4.17  
 Banyaknya Sekolah, Murid dan Guru Sekolah SMU Negeri  
 Tahun Ajaran 2016/2017

Desa	Sekolah	Jumlah Murid			Guru	Jumlah Lulusan
		Laki2	Peremp	L+P		
(1)	(2)	(3)	(4)	(5)	(6)	(7)
01 Paseban	-	-	-	-	-	-
02 Lemahbang	-	-	-	-	-	-
03 Karangbangun	-	-	-	-	-	-
04 Ploso	-	-	-	-	-	-
05 Giriwondo	-	-	-	-	-	-
06 Kadipiro	-	-	-	-	-	-
07 Jumantoro	-	-	-	-	-	-
08 Kedawung	-	-	-	-	-	-
09 Bakalan	-	-	-	-	-	-
010 Jumapolo	1	263	675	938	56	337
011 Kwangsan	-	-	-	-	-	-
012 Jatirejo	-	-	-	-	-	-
<b>JUMLAH</b>	<b>1</b>	<b>263</b>	<b>675</b>	<b>938</b>	<b>56</b>	<b>337</b>

Sumber : Dinas Dikpora Kabupaten Karanganyar

Tabel 4.18  
Jumlah TKI dan TKI yang berangkat Tahun 2017

Nama Desa	Jumlah TKI (orang)	TKI yang berangkat
(1)	(2)	(3)
01 Paseban	1	1
02 Lemahbang	2	2
03 Karangbangan	1	1
04 Ploso	2	2
05 Giriwondo	3	3
06 Kadipiro	3	3
07 Jumantoro	4	4
08 Kedawung	6	6
09 Bakalan	7	7
010 Jumapolo	5	5
011 Kwangsan	1	1
012 Jatirejo	5	5
<b>JUMLAH</b>	<b>40</b>	<b>40</b>

Sumber : Monografi Desa

Tabel 5.1  
Luas Panen dan Produksi Padi dan Palawija Tahun 2017

Uraian/Jenis Tanaman	Luas Panen (Ha)	Produksi (Kwt)
(1)	(2)	(3)
ubi kayu	433	13,998
ubi jalar	-	-
kedelai	34	67
kacang tanah	563	759
padi sawah	3,928	24,824
padi gogo	-	-
jagung	1,721	11,147

Sumber : Dinas Pertanian, Tanaman Pangan, Perkebunan & Kehutanan

Tabel 5.2

## Luas Panen dan Produksi Tanaman Sayur-Sayuran Tahun 2017

Uraian/Jenis Tanaman	Luas Panen (Ha)	Produksi (Kwt)
(1)	(2)	(3)
bawang merah	1	68
bawang putih	-	-
kentang	-	-
kobis	-	-
sawi	-	-
cabai	28	1,835
tomat	2	279
terong	4	464
buncis	-	-
wortel	-	-

Sumber : Dinas Pertanian, Tanaman Pangan, Perkebunan & Kehutanan

Lanjutan Tabel 5.2

## Luas Panen dan Produksi Tanaman Sayur-Sayuran Tahun 2017

Uraian/Jenis Tanaman	Luas Panen (Ha)	Produksi (Kwt)
kacang panjang	5	63
petai	-	-
jengkol	7	450
molinjo	-	-

Tabel 5.3  
Luas Panen dan Produksi Tanaman Buah-Buahan Tahun 2017

Uraian/Jenis Tanaman	Luas Panen (Ha)	Produksi (Kwt)
(1)	(2)	(3)
jeruk keprok	-	-
Pepaya	448	163
Durian	893.000	669
Pisang	6,602	4,056
rambutan	3,847	2,426
Mangga	1,604	834
alpukat	301	251
duku/langsat	-	-
jambu biji	38	48
manggis	-	-
blimbing	14	14
sawo	278	259
nangka	4,415	1,252

Sumber : Dinas Pertanian, Tanaman Pangan, Perkebunan & Kehutanan



Lanjutan Tabel 5.3  
Luas Panen dan Produksi Tanaman Buah-Buahan Tahun 2017

Uraian/Jenis Tanaman	Luas Panen (Ha)	Produksi (Kwt)
salak	-	-
nanas	-	-
sukun	53	24
sirsat	221	211

Tabel 5.4  
Luas Panen dan Produksi Tanaman Perkebunan Tahun 2017

Uraian/Jenis Tanaman	Luas Panen (Ha)	Produksi (Kwt)
Cengkeh	7,869.00	601.00
kelapa hibrida	-	-
kelapa dalam *)	226.90	204.90
kelapa *)	-	-
mete	18.27	0.81
kopi arabica	-	-
kopi robusta	-	-
tebu	158.74	623.96
kapuk	1.13	0.015
lada	2.40	0.19
tembakau	-	-
valini *)	-	-
jahe	30,000	10,500.0

Lanjutan Tabel 5.4

Luas Panen dan Produksi Tanaman Perkebunan Tahun 2017

Uraian/Jenis Tanaman	Luas Panen (Ha)	Produksi (Kwt)
kencur	23,500	8,460
kunir	25,200	63,461

Tabel 5.5  
 Populasi Ternak Besar Tahun 2017

Populasi Ternak Besar	
(1)	
Kuda	-
Sapi Perah	12
Sapi Potong	4,131
Kerbau	-

Sumber : Dinas Peternakan dan Perikanan

Tabel 5.6  
 Populasi Ternak Kecil Tahun 2017

Populasi Ternak Kecil	
(1)	
Kambing	3,544
Domba	7,152
Babi	121
Kelinci	452

Sumber : Dinas Peternakan dan Perikanan

Tabel 5.7  
 Populasi Unggas Tahun 2017

Populasi Ternak Kecil	
(1)	
Ayam Ras petelur	10.950
Ayam Buras	56.815

Sumber : Dinas Peternakan dan Perikanan

Tabel 6.1  
Banyaknya Tempat Ibadah Tahun 2017

Desa	Masjid	Mushola	Gereja	Pura	Vihara
(1)	(2)	(3)	(4)	(5)	(6)
01 Paseban	12	0	0	0	0
02 Lemahbang	8	2	0	0	0
03 Karangbangun	11	1	1	0	0
04 Ploso	10	4	0	0	0
05 Giriwondo	13	7	0	0	0
06 Kadipiro	12	5	0	0	0
07 Jumantoro	11	7	0	0	0
08 Kedawung	8	1	2	0	0
09 Bakalan	15	6	2	0	0
010 Jumapolo	20	2	2	0	0
011 Kwangsan	17	10	0	0	0
012 Jatirejo	21	2	0	0	0
<b>JUMLAH</b>	<b>158</b>	<b>47</b>	<b>7</b>	<b>0</b>	<b>0</b>

Sumber : Monografi Desa

Tabel 6.3.1  
 Fasilitas / Lapangan Olahraga Tahun 2017

Desa	Sepakbola	Bola voli	Bulu Tangkis
(1)	(2)	(3)	(4)
01 Paseban	1	-	-
02 Lemahbang	1	3	1
03 Karangbangun	1	2	1
04 Ploso	1	1	1
05 Giriwondo	1	2	1
06 Kadipiro	2	3	1
07 Jumantoro	2	2	1
08 Kedawung	1	2	1
09 Bakalan	1	2	1
010 Jumapolo	1	3	1
011 Kwangsan	1	3	1
012 Jatirejo	1	2	-
<b>JUMLAH</b>	<b>14</b>	<b>25</b>	<b>10</b>

Sumber : Monografi Desa



Tabel 6.3.2  
 Fasilitas / Lapangan Olahraga Tahun 2017

Desa	Bola Basket	Tenis Lapangan	Kolam Renang
(1)	(2)	(3)	(4)
01 Paseban	-	-	-
02 Lemahbang	-	-	-
03 Karangbangun	-	-	-
04 Ploso	-	-	-
05 Giriwondo	-	-	-
06 Kadipiro	-	-	-
07 Jumantoro	-	-	-
08 Kedawung	-	-	-
09 Bakalan	-	-	-
010 Jumapolo	2	1	-
011 Kwangsari	-	-	-
012 Jatirejo	-	-	-
<b>JUMLAH</b>	<b>2</b>	<b>1</b>	<b>-</b>

Sumber : Monografi Desa

Tabel 6.4  
Banyaknya Sarana Komunikasi Tahun 2017

Desa	Telepon Kabel	Wartel	Warnet	Kantor Pos/ Pbt
(1)	(2)	(3)	(4)	(5)
01 Paseban	-	-	-	-
02 Lemahbang	-	-	1	-
03 Karangbangun	-	-	-	-
04 Ploso	-	-	-	-
05 Giriwondo	-	-	1	-
06 Kadipiro	-	-	-	-
07 Jumantoro	-	-	-	-
08 Kedawung	-	-	-	-
09 Bakalan	-	-	1	-
010 Jumapolo	-	-	2	1
011 Kwangsan	-	-	1	-
012 Jatirejo	-	-	-	-
<b>JUMLAH</b>	-	-	6	1

Sumber : Monografi Desa

Tabel 6.5.1  
Banyaknya Sarana Perekonomian Tahun 2017

Desa	Pasar Desa	Mini market	Restoran/ Rumah makan	Warung/ Kedai makan	Toko/ Warung Kelontong
(1)	(2)	(3)	(4)	(5)	(6)
01 Paseban	1	-	-	8	17
02 Lemahbang	1	-	-	6	28
03 Karangbangun	-	1	-	11	29
04 Ploso	-	-	-	8	15
05 Giriwondo	-	-	-	5	24
06 Kadipiro	-	-	-	6	19
07 Jumantoro	-	-	-	4	35
08 Kedawung	-	-	-	5	19
09 Bakalan	-	-	-	6	45
010 Jumapolo	1	-	-	31	136
011 Kwangsan	-	1	-	9	45
012 Jatirejo	1	-	-	13	37
<b>JUMLAH</b>	<b>4</b>	<b>2</b>	<b>-</b>	<b>112</b>	<b>432</b>

Sumber : Monografi Desa

Tabel 6.5.2  
Banyaknya Sarana Perekonomian Tahun 2017

Desa	Hotel/Losmen	Bank Umum	BPR	KUD
(1)	(2)	(3)	(4)	(5)
01 Paseban	-	-	-	-
02 Lemahbang	-	-	-	-
03 Karangbangun	-	-	-	-
04 Ploso	-	-	-	-
05 Giriwondo	-	-	1	-
06 Kadipiro	-	-	-	-
07 Jumantoro	-	-	-	-
08 Kedawung	-	-	-	-
09 Bakalan	-	-	-	-
010 Jumapolo	-	2	3	1
011 Kwangsan	-	-	1	-
012 Jatirejo	-	-	-	-
<b>JUMLAH</b>	-	2	5	1

Sumber : Monografi Desa

Tabel 6.5.3  
Banyaknya Sarana Perekonomian Tahun 2017

Desa	Koperasi SP	Pegadaian	Asuransi	Terminal
(1)	(2)	(3)	(4)	(5)
01 Paseban	1	-	-	-
02 Lemahbang	1	-	-	-
03 Karangbangun	1	-	-	-
04 Ploso	1	-	-	-
05 Giriwondo	2	-	-	-
06 Kadipiro	1	-	-	-
07 Jumantoro	1	-	-	-
08 Kedawung	1	-	-	-
09 Bakalan	1	-	-	-
010 Jumapolo	5	1	-	1
011 Kwangsan	1	-	-	-
012 Jatirejo	1	-	-	-
<b>JUMLAH</b>	<b>17</b>	<b>1</b>	<b>-</b>	<b>1</b>

Sumber : Monografi Desa

Tabel 6.5.4  
Banyaknya Sarana Perekonomian Tahun 2017

Desa	Bengkel Motor/Mobil	Bengkel Elektronik	Fotocopy	Tour and Travel
(1)	(2)	(3)	(4)	(5)
01 Paseban	3	1	-	-
02 Lemahbang	3	1	1	-
03 Karangbangun	3	-	-	-
04 Ploso	2	-	-	-
05 Giriwondo	3	1	-	-
06 Kadipiro	3	-	-	-
07 Jumantoro	3	1	-	-
08 Kedawung	2	1	-	-
09 Bakalan	3	-	-	-
010 Jumapolo	9	4	2	-
011 Kwangsan	5	1	1	-
012 Jatirejo	4	1	-	-
<b>JUMLAH</b>	<b>43</b>	<b>11</b>	<b>4</b>	<b>-</b>

Sumber : Monografi Desa

Tabel 6.5.5  
Banyaknya Sarana Perekonomian Tahun 2017

Desa	Potong Rambut	Salon Kecantikan	Bengkel Las	Persewaan Alat Pesta
(1)	(2)	(3)	(4)	(5)
01 Paseban	1	1	-	5
02 Lemahbang	1	1	1	4
03 Karangbangun	-	1	-	6
04 Ploso	1	1	-	4
05 Giriwondo	1	1	-	11
06 Kadapiro	-	1	1	4
07 Jumantoro	2	1	-	14
08 Kedawung	1	1	-	5
09 Bakalan	1	1	1	3
010 Jumapolo	4	4	3	5
011 Kwangsan	1	1	1	9
012 Jatirejo	1	1	2	11
<b>JUMLAH</b>	<b>14</b>	<b>15</b>	<b>9</b>	<b>81</b>

Sumber : Monografi Desa

Tabel 6.6  
Banyaknya Perusahaan Tahun 2017

Desa	Industri Besar	Industri Sedang	Industri Kecil	Industri Mikro
(1)	(2)	(3)	(4)	(5)
01 Paseban	-	-	-	-
02 Lemahbang	-	-	-	-
03 Karangbangun	-	-	-	-
04 Ploso	-	-	-	-
05 Giriwondo	-	-	-	-
06 Kadipiro	-	-	-	-
07 Jumantoro	-	-	-	-
08 Kedawung	-	-	-	-
09 Bakalan	-	-	-	-
010 Jumapolo	-	-	-	-
011 Kwangsan	-	-	-	-
012 Jatirejo	-	-	-	-
JUMLAH				

Sumber : Monografi Desa



Tabel 6.7.1  
Banyaknya kendaraan Bermotor Tahun 2017

Desa	Sepeda Motor	Mobil Pribadi	Angkudes/ Kota	Truk/Colt
(1)	(2)	(3)	(4)	(5)
01 Paseban	185	23	1	3
02 Lemahbang	97	31	-	6
03 Karangbangun	583	26	1	4
04 Ploso	425	17	-	2
05 Giriwondo	374	14	4	5
06 Kadipiro	645	12	2	4
07 Jumantoro	844	36	2	6
08 Kedawung	293	10	-	2
09 Bakalan	346	10	-	2
010 Jumapolo	411	32	-	9
011 Kwangsan	425	34	-	7
012 Jatirejo	693	39	2	8
<b>JUMLAH</b>	<b>5,321</b>	<b>284</b>	<b>12</b>	<b>58</b>

Sumber : Monografi Desa

Tabel 6.7.2  
Banyaknya kendaraan Bermotor Tahun 2017

Desa	Bus/ Mini Bus	Ojek	Sepeda	Becak	Andong/ Dokar
(1)	(2)	(3)	(4)	(5)	(6)
01 Paseban	-	-	87	-	-
02 Lemahbang	-	-	185	-	-
03 Karangbangun	-	5	38	-	-
04 Ploso	-	-	137	-	-
05 Giriwondo	-	-	74	-	-
06 Kadipiro	-	-	75	-	-
07 Jumantoro	-	-	37	-	-
08 Kedawung	-	-	48	-	-
09 Bakalan	-	-	52	-	-
010 Jumapolo	-	14	316	-	-
011 Kwangsan	-	3	212	-	-
012 Jatirejo	-	4	268	-	-
<b>JUMLAH</b>	-	26	1,529	-	-

Sumber : Monografi Desa

Tabel 6.8  
Jumlah Pajak Bumi Dan Bangunan (PBB) Tahun 2017

Desa	Jumlah SPPT	Jumlah Ketetapan (Rp)	Jumlah Realisasi (Rp)	Persen
(1)	(2)	(3)	(4)	(5)
01 Paseban	1,419	30,051,525	30,051,525	100
02 Lemahbang	1,619	59,120,897	59,120,897	100
03 Karangbangan	1,608	52,145,918	52,145,918	100
04 Ploso	1,516	43,094,223	43,094,223	100
05 Giriwondo	1,620	49,682,425	49,682,425	100
06 Kadipiro	1,766	57,793,773	57,793,773	100
07 Jumantoro	2,260	46,836,161	46,836,161	100
08 Kedawung	1,627	45,134,844	45,134,844	100
09 Bakalan	1,794	42,898,041	42,898,041	100
010 Jumapolo	2,616	69,224,733	69,224,733	100
011 Kwangsan	2,055	47,834,709	47,834,709	100
012 Jatirejo	2,192	58,866,107	58,866,107	100
<b>JUMLAH</b>	<b>22,092</b>	<b>602,683,356</b>	<b>602,683,356</b>	<b>100</b>

Sumber : BPD Kecamatan

