

33130.000



ISSN 0215-6172

33.130.98.01

Post 4/98

KABUPATEN

KARANGANYAR

DALAM ANGKA

1997



www.bps.go.id

KARANGANYAR DALAM ANGKA 1997

315.598

Kab
Ind

Biro Pusat Statistik

NO. PUSTAKA ,	10 1898 2995
M F N :	1784
MILKI, UPT. PERPUSTAKAAN & DOK. STAT. BPS - JAKARTA	



SOEDARMADJI, S.H.
BUPATI KEPALA DAERAH TINGKAT II
KARANGANYAR



BUPATI KEPALA DAERAH TINGKAT II KARANGANYAR

S A M B U T A N

Assalamu'alaikum Wr. Wb.

Dengan mengucapkan puji syukur ke hadirat Tuhan Yang Maha Esa, saya menyambut baik upaya penerbitan buku " KARANGANYAR DALAM ANGKA 1997 ".

Pembangunan yang dilaksanakan diberbagai bidang / sektor semakin luas dan komplek, yang pelaksanaannya dilakukan secara terpadu dan menyeluruh dengan pokok sasaran utama untuk mewujudkan masyarakat yang adil dan makmur berdasarkan PANCASILA dan UUD 1945, khususnya Kabupaten Karanganyar dengan "INTANPARI" sebagai cirinya dan berwujud sebagai " KARANGANYAR TENTERAM ".

Sebagai salah satu sumber data maupun informasi, khususnya dalam rangka penyusunan perencanaan pembangunan yang mantap, maka data statistik yang terdapat dalam buku ini saya nilai sangat membantu dan bermanfaat.

Harapan saya semoga buku ini dapat dimanfaatkan sebaik-baiknya bagi para pemikir, perencana, pelaksana, pengambil keputusan dan semua pihak dalam menentukan langkah kebijaksanaan yang ditempuh.

Semoga Tuhan Yang Maha Esa senantiasa menyertai perjuangan kita bersama-sama dalam upaya mensukseskan pembangunan daerah Kabupaten Karanganyar yang kita cintai

Wassalamu'alaikum Wr. Wb.

Karanganyar, Juli 1998

BUPATI KEPALA DAERAH TINGKAT II
KARANGANYAR

SOEDARMADJI, SH

PEMERINTAHAN KABUPATEN DAERAH TINGKAT II KARANGANYAR
BADAN PERENCANAAN PEMBANGUNAN DAERAH
(B A P P E D A)
Jl KH Wahid Hasyim Telp 495179 Karanganyar

SAMBUTAN

KETUA BADAN PERENCANAAN PEMBANGUNAN
DAERAH TINGKAT II KARANGANYAR

Assalamu'alikum Wr Wb

Kita sadari bersama bahwa keberhasilan suatu pembangunan tidak terlepas dari perencanaan yang seksama. Perencanaan dapat dilaksanakan dengan baik apabila dilandasi dengan tersedianya data yang akurat, oleh karenanya saya sambut dengan gembira atas terbitnya buku " KARANGANYAR DALAM ANGKA 1997 "

Saya ucapkan terima kasih kepada Badan Pusat Statistik Kabupaten Karanganyar atas kerjasamanya dalam menyajikan publikasi ini. Pada kesempatan ini saya sampaikan terima kasih kepada instansi pemerintah maupun swasta yang telah membantu memberikan data sehingga dapat disajikan dalam buku ini.

Saya menghimbau kepada para perencana pembangunan, para pengambil keputusan, maupun pengguna data serta para cendekiawan untuk dapat memanfaatkan buku ini dalam menentukan langkah kebijaksanaan yang ditempuh.

Akhirnya, saya berharap agar data maupun informasi dalam buku ini dapat dimanfaatkan secara optimal, sehingga pembangunan dapat berhasil sesuai harapan kita bersama.

Wassalamu'alaikum Wr Wb

Karanganyar, Juli 1998
Ketua Badan Perencanaan Pembangunan Daerah
Kabupaten Dati II Karanganyar



Ir HARTONO, M M

Pembina Tingkat I
NIP 500 034 162

Kata Pengantar

Assalamu'alaikum Wr Wb

Buku " KARANGANYAR DALAM ANGKA 1997 ", ini merupakan publikasi yang diterbitkan oleh BPS Kabupaten Karanganyar sebagai realisasi kerjasama dengan BAPPEDA Tk II Karanganyar Isinya berupa kumpulan data maupun informasi yang dirangkum dari hasil kegiatan instansi maupun dinas, baik swasta maupun pemerintah yang ada di wilayah Kabupaten Karanganyar Buku ini dimaksudkan untuk memberi gambaran mengenai keadaan geografi dan iklim, ciri-ciri dan keadaan sosial kependudukan dan perekonomian di Kabupaten Karanganyar secara menyeluruh

Publikasi tahun 1997 ini merupakan lanjutan dari publikasi tahun-tahun sebelumnya Isinya memuat beberapa perubahan dan perbaikan, berupa penambahan dan penyederhanaan tabel-tabel Walaupun demikian, untuk menjaga kesinambungan data, bentuk dan jenis sebagian tabel tetap dipertahankan

Dalam kesempatan ini, tak lupa kami ucapkan terima kasih yang sebesar-besarnya kepada

Yang terhormat Bapak Bupati Kepala Daerah Tingkat II Kabupaten Karanganyar yang telah memberikan pengarahan untuk kesempurnaan publikasi ini


Kami sadari bahwa tanpa kerjasama dan bantuan dari instansi baik pemerintah maupun swasta buku ini sulit dapat terwujud, untuk itu kami ucapkan terima kasih atas bantuan serta partisipasinya

Publikasi ini walaupun telah dipersiapkan dengan sebaik-baiknya kami sadari masih banyak kekurangan-kekurangan maupun kesalahan-kesalahan yang mungkin terjadi, untuk itu perbaikan, tanggapan maupun saran-saran dari pemakai data sangat kami harapkan

Wassalamu'alaikum Wr Wb

Karanganyar, Juli 1998

Kepala Badan Pusat Statistik
Kabupaten Karanganyar



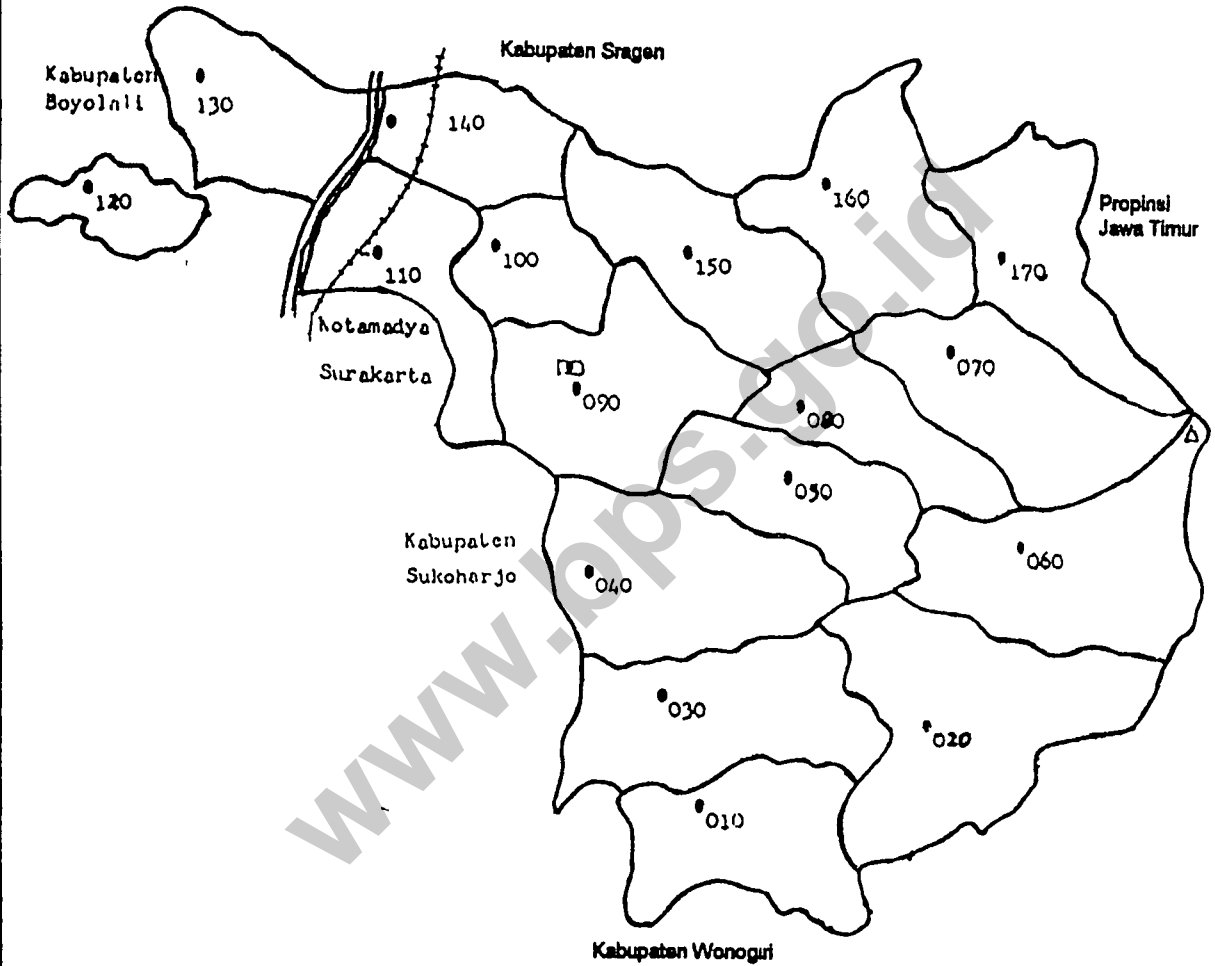
Drs BAMBANG SUTOMO

NIP 340 004 687

D a f t a r I s i	Halaman
Sambutan Bupati Kepala Daerah Tingkat II Karanganyar	I
Sambutan Kepala Badan Perencanaan Pembangunan Daerah Kabupaten Karanganyar	II
Kata Pengantar	III
Daftar Isi	IV - V
Peta Kabupaten Karanganyar	VI
Undang-Undang Statistik	VII - XXIV
Ulasan Singkat	XXV - XXXII
Bab I GEOGRAFIS	
1 Letak Geografis	1
2 Jarak Antar Kota Kecamatan	2 - 4
3 Jenis Tanah, Iklim dan Ketinggian	5 - 8
4 Luas Wilayah dan Penggunaan Tanah	9 - 11
Bab II PEMERINTAHAN	
1 Pembagian Wilayah Administrasi	12 - 13
2 DPRD	14 - 15
3 Hansip	16 - 17
4 Pemasyarakatan P-4	18 - 20
Bab III PENDUDUK DAN TENAGA KERJA	
1 Kependudukan	21 - 38
2 Keluarga Berencana	39 - 44
3 Tenaga Kerja	45 - 50
4 Transmigrasi	51 - 54
Bab IV SOSIAL	
1 Pendidikan	55 - 65
2 Pramuka	66 - 67
3 Kesehatan	68 - 75
4 Sosial	76 - 77
5 Peradilan	78 - 84
6 Agama	85 - 89
Bab V PERTANIAN	
1 Pertanian Tanaman Bahan Makanan	90 - 104
2 Perkebunan	105 - 109
3 Peternakan	110 - 115
4 Perikanan	116 - 118

D a f t a r I s i	Halaman
Bab VI INDUSTRI	
1 Industri	119 - 120
2 Listrik	121 - 122
3 Air Minum	123 - 125
4 Penggalian	126 - 129
Bab VII PERDAGANGAN DAN KOPERASI	
1 Perdagangan	130 - 133
2 Dolog	134 - 138
3 Koperasi	139 - 144
Bab VIII PERHUBUNGAN	
1 Panjang Jalan	145
2 Pos dan Giro	146 - 147
3 Telekomunikasi	148 - 149
4 Kendaraan Bermotor	150 - 153
Bab IX KEUANGAN	
1 Perbankan	154 - 155
2 Pegadaian	156 - 158
3 Inflasi	159 - 164
4 Perpajakan	165 - 166
Bab X TAMBAHAN	
1 Pembangunan	167 - 169
2 Perumahan	170
3 Sertifikat	171 - 172
4 Penerangan	173 - 175
5 Pariwisata	176 - 177
6 Kebersihan dan Kebakaran	178 - 179

PETA ADMINISTRASI
KABUPATEN KARANGANYAR



KABUPATEN KARANGANYAR

010	Kec Jetipuro	100	Kec Tesikmadu
020	Kec Jetyoso	110	Kec Jaten
030	Kec Jumapolo	120	Kec Colomadu
040	Kec Jumantono	130	Kec Gondangrejo
050	Kec Matesih	140	Kec Kebakramat
060	Kec Tawangmangu	150	Kec Mojogedang
070	Kec Ngarayoso	160	Kec Kerjo
080	Kec Karangpandan	170	Kec Jenawi
090	Kec Karanganyar		

UNDANG-UNDANG REPUBLIK INDONESIA
NOMOR 16 TAHUN 1997
TENTANG
STATISTIK

DENGAN RAHMAT TUHAN YANG MAHA ESA
PRESIDEN REPUBLIK INDONESIA,

- Menimbang
- a bahwa statistik penting artinya bagi perencanaan, pelaksanaan, pemantauan, dan evaluasi penyelenggaraan berbagai kegiatan di segenap aspek kehidupan bermasyarakat, berbangsa, dan bernegara dalam pembangunan nasional sebagai pengamalan Pancasila, untuk memajukan kesejahteraan rakyat dalam rangka mencapai cita-cita bangsa sebagaimana tercantum dalam pembukaan Undang-Undang Dasar 1945,
 - b bahwa dengan memperhatikan pentingnya peranan statistik tersebut, diperlukan langkah-langkah untuk mengatur penyelenggaraan statistik nasional terpadu dalam rangka mewujudkan Sistem Statistik Nasional yang andal, efektif, dan efisien,
 - c bahwa Undang-undang Nomor 6 Tahun 1960 tentang Sensus dan Undang-undang Nomor 7 Tahun 1960 tentang Statistik pada saat ini tidak sesuai lagi dengan perkembangan keadaan, tuntutan masyarakat, dan kebutuhan pembangunan nasional,
 - d bahwa berdasarkan pertimbangan sebagaimana dimaksud dalam huruf a, b, dan c di atas, dipandang perlu membentuk Undang-undang tentang Statistik yang baru,

Mengingat Pasal 5 ayat (1) dan pasal 20 (1) Undang-Undang Dasar 1945,

Dengan Persetujuan

DEWAN PERWAKILAN RAKYAT REPUBLIK INDONESIA

MEMUTUSKAN

Menetapkan UNDANG-UNDANG TENTANG STATISTIK

BAB I

KETENTUAN UMUM

Pasal 1

Dalam Undang-undang ini yang dimaksud dengan

- 1 Statistik adalah data yang diperoleh dengan cara pengumpulan, pengolahan, penyajian dan analisis serta sebagai sistem yang mengatur keterkaitan antar unsur dalam penyelenggaraan statistik
- 2 Data adalah informasi berupa angka tentang karakteristik (ciri-ciri khusus) suatu populasi
- 3 Sistem Statistik Nasional adalah suatu tatanan yang terdiri atas unsur-unsur yang

secara teratur saling berkaitan, sehingga membentuk totalitas dalam penyelenggaraan statistik

- 4 Kegiatan Statistik adalah tindakan yang meliputi upaya penyediaan dan penyebarluasan data, upaya pengembangan ilmu statistik, dan upaya yang mengarah pada berkembangnya Sistem Statistik Nasional
- 5 Statistik dasar adalah statistik yang pemanfaatannya ditujukan untuk keperluan yang bersifat luas, baik bagi pemerintah maupun masyarakat, yang memiliki ciri-ciri lintas sektoral, berskala nasional, makro, dan yang penyelenggaraannya menjadi tanggung jawab Badan
- 6 Statistik sektoral adalah statistik yang pemanfaatannya ditujukan untuk memenuhi kebutuhan instansi tertentu dalam rangka penyelenggaraan tugas-tugas pemerintah dan pembangunan yang merupakan tugas pokok instansi yang bersangkutan
- 7 Statistik khusus adalah statistik yang pemanfaatannya ditujukan untuk memenuhi kebutuhan spesifik dunia usaha, pendidikan, sosial budaya, dan kepentingan lain dalam kehidupan masyarakat, yang penyelenggaraannya dilakukan oleh lembaga, organisasi, perorangan, dan atau unsur masyarakat lainnya
- 8 Sensus adalah cara pengumpulan data yang dilakukan melalui pencacahan semua unit populasi di seluruh wilayah Republik Indonesia untuk memperoleh karakteristik suatu populasi pada saat tertentu
- 9 Survei adalah cara pengumpulan data yang dilakukan melalui pencacahan sampel untuk memperkirakan karakteristik suatu populasi pada saat tertentu
- 10 Kompilasi produk administrasi adalah cara pengumpulan, pengolahan, penyajian, dan analisis data yang didasarkan pada catatan administrasi yang ada pada pemerintah dan atau masyarakat
- 11 Badan adalah Badan Pusat Statistik.
- 12 Populasi adalah keseluruhan unit yang menjadi objek kegiatan statistik baik yang berupa instansi pemerintah, lembaga, organisasi, orang, benda maupun objek lainnya
- 13 Sampel adalah sebagian unit populasi yang menjadi objek penelitian untuk memperkirakan karakteristik suatu populasi
- 14 Sinopsis adalah suatu ikhtisar penyelenggaraan statistik
- 15 Penyelenggara kegiatan statistik adalah instansi pemerintah, lembaga, organisasi, perorangan, dan atau unsur masyarakat lainnya
- 16 Petugas statistik adalah orang yang diberi tugas oleh penyelenggara kegiatan statistik untuk melaksanakan pengumpulan data baik melalui wawancara, pengukuran, maupun cara lain terhadap objek kegiatan statistik
- 17 Responden adalah instansi pemerintah, lembaga, organisasi, orang, dan atau unsur masyarakat lainnya yang ditentukan sebagai objek kegiatan statistik

BAB II ASAS, ARAH, DAN TUJUAN

Pasal 2

Selain berlandaskan asas-asas pembangunan nasional, Undang-undang ini juga berasaskan

- a keterpaduan,
- b keakuratan, dan
- c kemutakhiran

Pasal 3

Kegiatan statistik diarahkan untuk

- a mendukung pembangunan nasional
- b mengembangkan Sistem Statistik Nasional yang andal, efektif, dan efisien,
- c meningkatkan kesadaran masyarakat akan arti dan kegunaan statistik, dan
- d mendukung pembangunan ilmu pengetahuan dan teknologi

Pasal 4

Kegiatan statistik bertujuan untuk menyediakan data statistik yang lengkap, akurat, dan mutakhir dalam mewujudkan Sistem Statistik Nasional yang andal, efektif, dan efisien guna mendukung pembangunan nasional

BAB III
JENIS STATISTIK DAN CARA
PENGUMPULAN DATA

Bagian Pertama
Jenis Statistik

Pasal 5

Berdasarkan tujuan pemanfaatannya, jenis statistik terdiri atas

- a statistik dasar,
- b statistik sektoral, dan
- c statistik khusus

Pasal 6

- 1 Statistik dasar dan statistik sektoral terbuka pemanfaatannya untuk umum, kecuali ditentukan lain oleh peraturan perundang-undangan yang berlaku
- 2 Setiap orang memiliki kesempatan yang sama untuk mengetahui dan memanfaatkan statistik khusus dengan tetap memperhatikan hak seseorang atau lembaga yang dilindungi undang-undang

Bagian Kedua

Cara Pengumpulan Data

Pasal 7

Statistik diselenggarakan melalui pengumpulan data yang dilakukan dengan cara

- a sensus,
- b survei,
- c kompilasi produk administrasi, dan
- d cara lain sesuai dengan perkembangan ilmu pengetahuan dan teknologi

Pasal 8

- 1 Sensus sebagaimana dimaksud dalam pasal 7 huruf a diselenggarakan sekurang-kurangnya sekali dalam 10 (sepuluh) tahun oleh Badan, yang meliputi
 - a sensus penduduk,
 - b sensus pertanian, dan
 - c sensus ekonomi

- 2 Penetapan tahun penyelenggaraan dan perubahan jenis sensus sebagaimana dimaksud dalam ayat (1), diatur lebih lanjut dengan Peraturan Pemerintah

Pasal 9

- 1 Survei sebagaimana dimaksud dalam Pasal 7 huruf b diselenggarakan secara berkala dan sewaktu-waktu untuk memperoleh data yang rinci
- 2 Survei antarsensus dilakukan pada pertengahan 2 (dua) sensus sejenis untuk menjembatani 2 (dua) sensus tersebut

Pasal 10

- 1 Kompilasi produk administrasi sebagaimana dimaksud dalam Pasal 7 huruf c dilaksanakan dengan memanfaatkan berbagai dokumen produk administrasi
- 2 Hasil kompilasi produk administrasi milik instansi pemerintah terbuka pemanfaatannya untuk umum, kecuali ditentukan lain oleh peraturan perundang-undangan yang berlaku
- 3 Setiap orang mempunyai kesempatan yang sama untuk mengetahui dan memanfaatkan hasil kompilasi produk administrasi milik lembaga, organisasi, perorangan, dan atau unsur masyarakat lainnya dengan tetap memperhatikan hak seseorang atau lembaga yang dilindungi undang-undang

BAB IV PENYELENGGARAAN STATISTIK

Bagian Pertama Statistik Dasar

Pasal 11

- 1 Statistik dasar diselenggarakan oleh Badan
- 2 Dalam menyelenggarakan statistik dasar sebagaimana dimaksud dalam ayat (1), Badan memperoleh data dengan cara
 - a sensus,
 - b survei,
 - c kompilasi produk administrasi, dan
 - d cara lain sesuai dengan perkembangan ilmu pengetahuan dan teknologi

Bagian Kedua Statistik Sektoral

Pasal 12

- 1 Statistik sektoral diselenggarakan oleh instansi pemerintah sesuai lingkup tugas dan fungsinya, secara mandiri atau bersama dengan Badan
- 2 Dalam menyelenggarakan statistik sektoral, instansi pemerintah memperoleh data dengan cara
 - a survei,
 - b kompilasi produk administrasi, dan
 - c cara lain sesuai dengan perkembangan ilmu pengetahuan dan teknologi
- 3 Statistik sektoral harus diselenggarakan bersama dengan Badan apabila statistik tersebut hanya dapat diperoleh dengan cara sensus dan dengan jangkauan populasi

berskala nasional

- 4 Hasil statistik sektoral yang diselenggarakan sendiri oleh instansi pemerintah wajib diserahkan kepada Badan

Bagian Ketiga
Statistik Khusus

Pasal 13

- 1 Statistik khusus diselenggarakan oleh masyarakat baik lembaga, organisasi, perorangan maupun unsur masyarakat lainnya secara mandiri atau bersama dengan Badan
- 2 Dalam menyelenggarakan statistik khusus sebagaimana dimaksud dalam ayat (1), masyarakat memperoleh data dengan cara
 - a survei,
 - b kompilasi produk administrasi, dan
 - c cara lain sesuai dengan perkembangan ilmu pengetahuan dan teknologi

Pasal 14

- 1 Dalam rangka pengembangan Sistem Statistik Nasional, masyarakat sebagaimana dimaksud dalam pasal 13 ayat (1) wajib memberitahukan sinopsis kegiatan statistik yang telah selesai diselenggarakannya kepada Badan
- 2 Sinopsis sebagaimana dimaksud dalam ayat (1) memuat
 - a judul,
 - b wilayah kegiatan statistik,
 - c objek populasi,
 - d jumlah responden,
 - e waktu pelaksanaan,
 - f metode statistik,
 - g nama dan alamat penyelenggara, dan
 - h abstrak
- 3 Penyampaian pemberitahuan sinopsis dapat dilakukan melalui pos, jaringan komunikasi data, atau cara penyampaian lainnya yang dianggap mudah bagi penyelenggara kegiatan statistik
- 4 Kewajiban memberitahukan sinopsis sebagaimana dimaksud dalam ayat (1), tidak berlaku bagi statistik yang digunakan untuk memenuhi kebutuhan intern

BAB V

PENGUMUMAN DAN PENYEBARLUASAN

Pasal 15

- 1 Badan berwenang mengumumkan hasil statistik yang diselenggarakannya
- 2 Pengumuman hasil statistik dimuat dalam Berita Resmi Statistik

Pasal 16

Badan menyebarluaskan hasil statistik yang diselenggarakannya

BAB VI
KOORDINASI DAN KERJA SAMA

Pasal 17

- 1 Koordinasi dan kerja sama penyelenggaraan statistik dilakukan oleh Badan dengan instansi pemerintah dan masyarakat, di tingkat pusat dan daerah
- 2 Dalam rangka mewujudkan dan mengembangkan Sistem Statistik Nasional, Badan bekerja sama dengan instansi pemerintah dan masyarakat untuk membangun pembakuan konsep, definisi, klasifikasi, dan ukuran-ukuran
- 3 Koordinasi dan kerja sama sebagaimana dimaksud dalam ayat (1) dilaksanakan atas dasar kemitraan dan dengan tetap mengantisipasi serta menerapkan perkembangan ilmu pengetahuan dan teknologi
- 4 Ketentuan mengenai tata cara dan lingkup koordinasi dan kerja sama penyelenggaraan statistik antara Badan, instansi pemerintah, dan masyarakat diatur lebih lanjut dengan Keputusan Presiden

Pasal 18

- 1 Kerja sama penyelenggaraan statistik dapat juga dilakukan oleh Badan, instansi pemerintah, dan atau masyarakat dengan lembaga internasional, negara asing, atau lembaga swasta asing sesuai dengan peraturan perundang-undangan yang berlaku
- 2 Kerja sama penyelenggaraan statistik sebagaimana dimaksud dalam ayat (1) didasarkan pada prinsip bahwa penyelenggara utama adalah Badan, instansi pemerintah, atau masyarakat Indonesia

BAB VII
HAK DAN KEWAJIBAN

Bagian Pertama

Penyelenggara Kegiatan Statistik

Pasal 19

Penyelenggara kegiatan statistik berhak memperoleh keterangan dari responden mengenai karakteristik setiap unit populasi yang menjadi objek

Pasal 20

Penyelenggara kegiatan statistik wajib memberikan kesempatan yang sama pada masyarakat untuk mengetahui dan memperoleh manfaat dari statistik yang tersedia, sesuai dengan ketentuan peraturan perundang-undangan yang berlaku

Pasal 21

Penyelenggara kegiatan statistik wajib menjamin kerahasiaan keterangan yang diperoleh dari responden

Bagian Kedua

Petugas Statistik

Pasal 22

Setiap petugas statistik Badan berhak memasuki wilayah kerja yang telah ditentukan untuk memperoleh keterangan yang diperlukan

Pasal 23

Setiap petugas statistik wajib menyampaikan hasil pelaksanaan statistik sebagaimana adanya

Pasal 24

Ketentuan mengenai jaminan kerahasiaan keterangan sebagaimana dimaksud dalam Pasal 21 berlaku juga bagi petugas statistik

Pasal 25

Setiap petugas statistik harus memperlihatkan surat tugas dan atau tanda pengenal, serta wajib memperhatikan nilai-nilai agama, adat istiadat setempat, tata krama, dan ketertiban umum

Bagian Ketiga

Responden

Pasal 26

- 1 Setiap orang berhak menolak untuk dijadikan responden, kecuali dalam penyelenggaraan statistik dasar oleh Badan
- 2 Setiap responden berhak menolak petugas statistik yang tidak dapat memenuhi ketentuan sebagaimana dimaksud dalam Pasal 25

Pasal 27

Setiap responden wajib memberikan keterangan yang diperlukan dalam penyelenggaraan statistik dasar oleh Badan

BAB VIII

KELEMBAGAAN

Pasal 28

- 1 Pemerintah membentuk Badan yang berada di bawah dan bertanggung jawab langsung kepada Presiden.
- 2 Badan mempunyai perwakilan Wilayah di Daerah yang merupakan instansi vertikal
- 3 Ketentuan mengenai tugas, fungsi, susunan organisasi, dan tata kerja Badan, sebagaimana dimaksud dalam ayat (1) dan ayat (2), diatur lebih lanjut dengan Keputusan Presiden

Pasal 29

- 1 Pemerintah membentuk Forum Masyarakat Statistik yang bertugas memberikan saran dan pertimbangan di bidang statistik kepada Badan
- 2 Forum sebagaimana dimaksud dalam ayat (1) bersifat nonstruktural dan independen, yang anggotanya terdiri atas unsur pemerintah, pakar, praktisi, dan tokoh masyarakat

Pasal 30

- 1 Instansi pemerintah dapat membentuk satuan organisasi di lingkungannya untuk melaksanakan statistik sektoral

- 2 Ketentuan mengenai tugas, fungsi, susunan organisasi, dan tata kerja satuan organisasi sebagaimana dimaksud dalam ayat (1) diatur oleh instansi yang bersangkutan berdasarkan peraturan perundang-undangan yang berlaku
- 3 Dalam menyelenggarakan statistik sektoral, satuan organisasi sebagaimana dimaksud dalam ayat (1) harus mengadakan koordinasi dengan Badan untuk menerapkan penggunaan konsep, definisi, klasifikasi, dan ukuran-ukuran yang telah dibakukan dalam rangka pengembangan Sistem Statistik Nasional

BAB IX PEMBINAAN

Pasal 31

Badan bekerja sama dengan instansi pemerintah dan unsur masyarakat melakukan pembinaan terhadap penyelenggara kegiatan statistik dan masyarakat, agar lebih meningkatkan kontribusi dan apresiasi masyarakat terhadap statistik, mengembangkan Sistem Statistik Nasional, dan mendukung pembangunan nasional

Pasal 32

Dalam rangka pembinaan sebagaimana dimaksud dalam pasal 31, Badan melakukan upaya-upaya sebagai berikut

- a meningkatkan kemampuan sumber daya manusia dalam penyelenggaraan statistik,
- b mengembangkan statistik sebagai ilmu,
- c meningkatkan penguasaan ilmu pengetahuan dan teknologi yang dapat mendukung penyelenggaraan statistik,
- d mewujudkan kondisi yang mendukung terbentuknya pembakuan dan pengembangan konsep, definisi, klasifikasi, dan ukuran-ukuran dalam kerangka semangat kerja sama dengan para penyelenggara kegiatan statistik lainnya,
- e mengembangkan sistem informasi statistik,
- f meningkatkan penyebarluasan informasi statistik,
- g meningkatkan kemampuan penggunaan dan pemanfaatan hasil statistik untuk mendukung pembangunan nasional, dan
- h meningkatkan kesadaran masyarakat akan arti dan kegunaan statistik

Pasal 33

Pelaksanaan pembinaan sebagaimana dimaksud dalam pasal 31 diatur lebih lanjut dengan peraturan pemerintah

BAB X KETENTUAN PIDANA

Pasal 34

Setiap orang yang tanpa hak menyelenggarakan sensus sebagaimana dimaksud dalam Pasal 11 ayat (2) huruf a, dipidana dengan pidana penjara paling lama 2 (dua) tahun dan denda paling banyak Rp 50 000 000,00 (lima puluh juta rupiah)

Pasal 35

Setiap orang yang dengan sengaja melanggar ketentuan sebagaimana dimaksud dalam Pasal 14 ayat (1), dipidana dengan pidana kurungan paling lama 1 (satu) tahun

atau denda paling banyak Rp 25 000 000,00 (dua puluh lima juta rupiah)

Pasal 36

- 1 Penyelenggara kegiatan statistik yang dengan sengaja dan tanpa alasan yang sah tidak memenuhi kewajiban sebagaimana dimaksud dalam Pasal 20, dipidana dengan pidana kurungan paling lama 1 (satu) tahun atau denda paling banyak Rp 25 000 000,00 (dua puluh lima juta rupiah)
- 2 Penyelenggara kegiatan statistik yang dengan sengaja melanggar ketentuan sebagaimana dimaksud dalam Pasal 21, dipidana dengan pidana penjara paling lama 5 (lima) tahun dan denda paling banyak Rp 100 000 000,00 (seratus juta rupiah)

Pasal 37

Petugas statistik yang dengan sengaja melanggar ketentuan sebagaimana dimaksud dalam Pasal 24, dipidana dengan pidana penjara paling lama 1 (satu) tahun 6 (enam) bulan dan denda paling banyak Rp 15 000 000,00 (lima belas juta rupiah)

Pasal 38

Responden yang dengan sengaja melanggar ketentuan sebagaimana dimaksud dalam Pasal 27, dipidana penjara paling lama 1 (satu) 6 (enam) bulan dan denda paling banyak Rp 25 000 000,00 (dua puluh lima juta rupiah)

Pasal 39

Setiap orang yang dengan sengaja dan tanpa alasan yang sah mencegah, menghalangi, atau menggagalkan jalannya penyelenggaraan statistik yang dilakukan oleh penyelenggara kegiatan statistik dasar dan atau statistik sektoral, dipidana dengan pidana penjara paling lama 5 (lima) tahun dan denda paling banyak Rp 100 000 000,00 (seratus juta rupiah)

Pasal 40

- 1 Tindakan pidana sebagaimana dimaksud dalam Pasal 34, Pasal 36 ayat (2), Pasal 37, Pasal 38, Pasal 39 adalah kejahatan
- 2 Tindakan pidana sebagaimana dimaksud dalam Pasal 35 dan Pasal 36 ayat (1) adalah pelanggaran

BAB XI

KETENTUAN PERALIHAN

Pasal 41

Semua peraturan pelaksanaan Undang-undang Nomor 6 Tahun 1960 tentang Susunan dan Undang-undang Nomor 7 Tahun 1960 tentang Statistik dinyatakan tetap berlaku sepanjang tidak bertentangan atau belum diganti dengan yang baru berdasarkan Undang-undang ini

BAB XII

KETENTUAN PENUTUP

Pasal 42

Pada saat mulai berlakunya Undang-undang ini, maka Undang-undang Nomor 6 Tahun

1960 tentang Sensus dan Undang-undang Nomor 7 Tahun 1960 tentang Statistik dinyatakan tidak berlaku

Pasal 43

Undang-undang ini mulai berlaku pada tanggal diundangkan
Agar setiap orang dapat mengetahuinya, memerintahkan pengundangan Undang-undang ini dengan penempatannya dalam Lembaran Negara Republik Indonesia

Disahkan di Jakarta
Pada tanggal 19 Mei 1997
PRESIDEN REPUBLIK INDONESIA

ttd

SOEHARTO

Diundangkan di Jakarta
Pada tanggal 19 Mei 1997
MENTERI NEGARA SEKRETARIS NEGARA
REPUBLIK INDONESIA

ttd

MOERDIONO

LEMBARAN NEGARA REPUBLIK INDONESIA TAHUN 1997 NOMOR 39

Salinan sesuai dengan yang aslinya
SEKRETARIS KABINET RI
Kepala Biro Hukum
Dan Perundang-undangan

ttd

Lambock V Nahattands

Salinan sesuai dengan yang aslinya
BIRO PUSAT STATISTIK
Kepala Biro Kepegawaian
dan Organisasi

Ttd

Pietojo, MSA

PENJELASAN
ATAS
UNDANG-UNDANG REPUBLIK INDONESIA
NOMOR 16 TAHUN 1997
TENTANG
S T A T I S T I K

UMUM

Undang-undang Nomor 6 Tahun 1960 tentang Sensus dan Undang-undang Nomor 7 Tahun 1960 tentang Statistik sudah tidak sesuai lagi dan tidak dapat menampung berbagai perkembangan keadaan, tuntutan masyarakat, dan kebutuhan pembangunan nasional. Kondisi kehidupan bangsa dan tingkat perkembangan ilmu pengetahuan dan teknologi, saat kedua Undang-undang tersebut diundangkan sangat jauh berbeda dengan keadaan sekarang.

Selama lebih dari tiga puluh tahun ini telah terjadi perubahan mendasar yang mempengaruhi penyelenggaraan statistik *Pertama*, meningkatnya kesejahteraan masyarakat sebagai hasil dari pembangunan nasional menyebabkan data statistik yang dibutuhkan masyarakat semakin beragam. *Kedua*, ragam data yang pada awal tahun enam puluhan cukup dikumpulkan oleh Biro Pusat Statistik (BPS), sekarang memerlukan keterlibatan penyelenggara kegiatan statistik lainnya di luar Badan. *Ketiga*, kemajuan ilmu pengetahuan dan teknologi yang berdampak terhadap perkembangan kegiatan statistik. *Keempat*, adanya perubahan lingkungan strategis, seperti era globalisasi yang antara lain ditandai oleh keterbukaan, meningkatnya persaingan, pesatnya arus informasi statistik, dan semakin besarnya peranan informasi statistik baik bagi pemerintah maupun masyarakat. Keempat perubahan tersebut mengakibatkan penyelenggaraan statistik memerlukan pengaturan yang lebih memadai untuk dapat menjamin terhindarnya duplikasi, kemudahan akses oleh pengguna data, kepastian hukum bagi penyelenggara kegiatan statistik, dan perlindungan kepada responden.

Prinsip pokok yang harus diterapkan dan dipegang teguh dalam penyelenggaraan statistik adalah asas-asas pembangunan nasional yang meliputi asas keimanan dan ketaqwaan terhadap Tuhan yang Maha Esa, asas manfaat, asas Demokrasi Pancasila, asas adil dan merata, asas keseimbangan, keserasian, dan keselarasan dalam perikehidupan, asas hukum, asas kemandirian, asas kejujuran, serta asas ilmu pengetahuan dan teknologi. Dalam pelaksanaannya, Undang-undang ini juga berasaskan keterpaduan, keakuratan, dan kemutakhiran agar dapat menyediakan data statistik yang andal dan terpercaya.

Pengertian statistik dalam Undang-undang ini adalah luas, baik statistik sebagai data atau informasi yang berupa angka, sebagai sistem yang memadukan penyelenggaraan statistik, maupun sebagai ilmu yang mempelajari cara pengumpulan, pengolahan, penyajian, dan analisis data. Ketiga pengertian tentang statistik tersebut menjadi landasan penyelenggaraan statistik dalam mendukung pembangunan nasional.

Undang-undang ini menetapkan jenis statistik berdasarkan tujuan pemanfaatannya serta mengatur lingkup tugas dan fungsi para penyelenggara kegiatan statistik. Berdasarkan tujuan pemanfaatannya, jenis statistik terdiri atas statistik dasar, statistik sektoral, dan statistik khusus. Pengaturan lingkup tugas dan fungsi para penyelenggara kegiatan statistik bertujuan untuk *pertama*, menjamin kepastian hukum bagi para penyelenggara kegiatan statistik baik pemerintah maupun masyarakat, *kedua*, menjamin kepentingan

masyarakat pengguna statistik atas nilai informasi yang diperolehnya, *ketiga*, mengupayakan koordinasi dan kerja sama agar kegiatan statistik yang dilakukan oleh berbagai pihak berjalan secara efektif dan efisien, tidak terjadi duplikasi, serta saling mengisi dan saling memperkuat, dan *keempat*, mengantisipasi perkembangan kemajuan ilmu pengetahuan dan teknologi yang berdampak pada penyelenggaraan statistik

Badan sebagai instansi pemerintah yang mandiri berwenang mengumumkan hasil statistik yang diselenggarakannya secara teratur dan transparan melalui Berita Resmi Statistik. Kesahihan seluruh hasil statistik yang diumumkan tersebut sepenuhnya menjadi tanggung jawab Badan

Koordinasi dan kerja sama yang diatur dalam Undang-undang ini menjadi sangat penting untuk dapat dikembangkan antara Badan dengan instansi pemerintah, lembaga, organisasi, perorangan, dan atau unsur masyarakat lainnya, serta kerja sama dengan lembaga asing yang bergerak dalam kegiatan statistik. Semakin beranekaragamnya informasi statistik yang berkembang seiring dengan kebutuhan dan kemajuan kehidupan bangsa serta ilmu pengetahuan dan teknologi, maka pembakuan konsep, definisi, klasifikasi, dan ukuran-ukuran perlu memperoleh perhatian secara saksama

Hak dan kewajiban penyelenggara kegiatan statistik, petugas statistik, responden, dan pengguna data statistik diatur secara seimbang. Sejalan dengan hal tersebut, sanksi terhadap pelanggaran norma dalam penyelenggaraan statistik ditetapkan dengan maksud memberikan perlindungan bagi pihak yang dirugikan

Badan mempunyai perwakilan wilayah di Daerah yang merupakan instansi vertikal. Satuan organisasi di lingkungan instansi pemerintah yang melaksanakan statistik sektoral harus mengadakan koordinasi dengan Badan dalam rangka menerapkan keseragaman konsep, definisi, klasifikasi, dan ukuran-ukuran yang telah dibakukan. Untuk mengoptimalkan penyelenggaraan statistik, Badan memperoleh saran dan pertimbangan dari Forum Masyarakat Statistik yang keanggotaannya terdiri atas unsur pemerintah, pakar, praktisi, dan tokoh masyarakat

Materi yang merupakan muatan baru dalam Undang-undang tentang Statistik ini, antara lain Jenis statistik berdasarkan tujuan pemanfaatannya terdiri atas statistik dasar yang sepenuhnya diselenggarakan oleh Badan, statistik sektoral yang dilaksanakan oleh instansi pemerintah secara mandiri atau bersama dengan Badan, serta statistik khusus yang diselenggarakan oleh lembaga, organisasi, perorangan dan atau unsur masyarakat lainnya secara mandiri atau bersama dengan Badan. Hasil statistik yang diselenggarakan oleh Badan diumumkan dalam Berita Resmi Statistik secara teratur dan transparan agar masyarakat dengan mudah mengetahui dan atau mendapatkan data yang diperlukan

Sistem Statistik Nasional yang andal, efisien, dan efektif

Dibentuk Forum Masyarakat Statistik sebagai wadah untuk menampung aspirasi masyarakat statistik, yang bertugas memberikan saran dan pertimbangan kepada Badan

Ketentuan yang diatur dalam Undang-undang ini perlu dimasyarakatkan secara intensif

Undang-undang ini hanya mengatur hal-hal yang pokok, oleh karena itu ketentuan lebih lanjut akan diatur dalam peraturan pelaksanaannya

PASAL DEMI PASAL

Pasal 1

Cukup jelas

Pasal 2

Dengan berlandaskan asas-asas pembangunan nasional, secara operasional Undang-undang ini juga berasaskan keterpaduan, keakuratan, dan kemutakhiran

Huruf a

Yang dimaksud dengan “asas keterpaduan” ialah bahwa penyelenggaraan statistik yang dilakukan bersama-sama oleh pemerintah dan masyarakat harus saling mengisi dan saling memperkuat dalam memenuhi kebutuhan statistik, serta menghindari terjadinya duplikasi kegiatan

Huruf b

Yang dimaksud dengan “asas keakuratan” ialah bahwa semua kegiatan statistik harus diupayakan untuk menghasilkan data statistik yang saksama, cermat, tepat, dan benar

Huruf c

Yang dimaksud dengan “asas kemutakhiran” ialah bahwa data statistik yang disajikan dan atau tersedia harus dapat menggambarkan fenomena dan atau perubahannya menurut keadaan yang terbaru. Oleh karena itu, pengumpulan, pengolahan, penyajian, dan analisis data statistik harus senantiasa diupayakan secara terus-menerus, berkesinambungan, dan runtun waktu

Pasal 3

Huruf a

Cukup jelas

Huruf b

Cukup jelas

Huruf c

Yang dimaksud dengan “kesadaran masyarakat” adalah tumbuh dan berkembangnya sadar statistik, sehingga meningkatkan kepedulian masyarakat terhadap pentingnya arti dan kegunaan statistik

Pasal 4

Unsur-unsur yang saling berkaitan dan sangat perlu di perhatikan dalam Sistem Statistik Nasional adalah unsur kelembagaan penyelenggara kegiatan statistik, cara yang digunakan, kualitas sumber daya manusia yang tersedia, perangkat keras dan perangkat lunak termasuk penunjangnya, serta jaminan hukum agar sistem itu mampu menyajikan data statistik yang lengkap, akurat, dan mutakhir

Pasal 5

Jenis statistik berdasarkan tujuan pemanfaatannya, yang terdiri atas statistik dasar, statistik sektoral, dan statistik khusus tersebut, mencakup statistik bidang ekonomi, bidang kesejahteraan rakyat, dan bidang-bidang lainnya. Statistik bidang ekonomi meliputi antara lain statistik pertanian, statistik industri, statistik pertambangan, dan statistik bidang ekonomi lainnya, sedang statistik bidang kesejahteraan rakyat meliputi antara lain statistik kependudukan dan statistik lingkungan hidup

Hasil kompilasi produk administrasi dan atau pengolahan statistik dasar, statistik sektoral, atau statistik khusus tersebut dapat disajikan baik dalam bentuk statistik lintas sektoral maupun statistik regional, seperti angka produk domestik bruto, angka produk domestik regional bruto, angka pendapatan nasional, indikator ekonomi, indikator sosial serta statistik lintas sektoral dan statistik regional lainnya

Untuk memenuhi kebutuhan data di tingkat wilayah dapat disajikan statistik regional

Pasal 6

Ayat 1

Cukup jelas

Ayat 2

Hak yang dilindungi oleh Undang-undang tersebut meliputi antara lain hak cipta

Pasal 7

Huruf a

Cukup jelas

Huruf b

Cukup jelas

Huruf c

Cukup jelas

Huruf d

Perkembangan ilmu pengetahuan dan teknologi, khususnya teknologi informasi dan teknologi komunikasi, memungkinkan dilakukannya cara lain dalam pengumpulan data yang sifatnya khas dan karena itu penyelenggara kegiatan statistik harus mengantisipasinya

Pasal 8

Ayat 1

Mengingat sensus akan menyentuh seluruh lapisan masyarakat, maka sebelum sensus diselenggarakan, Badan wajib mengumumkannya kepada masyarakat

Ayat 2

Penetapan tahun penyelenggaraan sensus selain memperhatikan kebutuhan juga mengacu kepada berbagai konvensi internasional agar mempunyai aspek keterbandingan antarnegara. Berbagai sensus yang telah dilakukan adalah Sensus Penduduk 1930, 1961, 1971, 1980, dan 1990, Sensus Pertanian tahun 1963, 1973, 1983, dan 1993, sedang Sensus Ekonomi tahun 1986 dan 1996

Pasal 9

Ayat 1

Cukup jelas

Ayat 2

Survei antarsensus dilakukan dalam rangka pemutakhiran data, misalnya, Survei Penduduk Antarsensus (Supas)

Pasal 10

Cukup jelas

Pasal 11

Ayat 1

Mengingat pemanfaatan statistik dasar sangat luas, maka penyelenggaraannya menjadi tanggung jawab Badan

Ayat 2

Huruf a

Cukup jelas

Huruf b

Cukup jelas

Huruf c

Dalam rangka penyelenggaraan statistik dasar dengan cara kompilasi produk administrasi, Badan dapat memperoleh produk administrasi yang ada pada instansi pemerintah dan atau unsur masyarakat dengan tetap memperhatikan hak seseorang atau lembaga yang dilindungi peraturan perundang-undangan yang berlaku

Huruf d

Cukup jelas

Pasal 12

Ayat 1

Yang dimaksud dengan “instansi pemerintah” adalah instansi pemerintah di luar Badan

Ayat 2

Cukup jelas

Ayat 3

Cukup jelas

Ayat 4

Cukup jelas

Pasal 13

Cukup jelas

Pasal 14

Ayat 1

Penyampaian sinopsis dimaksudkan untuk mewujudkan Badan sebagai pusat rujukan informasi statistik

Ayat 2

Huruf a

Cukup jelas

Huruf b

Cukup jelas

Huruf c

Cukup jelas

Huruf d

Cukup jelas

Huruf e

Cukup jelas

Huruf f

Cukup jelas

Huruf g

Cukup jelas

Huruf h

Yang dimaksud dengan “abstrak” adalah ikhtisar singkat penyelenggaraan statistik secara kualitatif

Ayat 3

Untuk menyampaikan sinopsis kegiatan statistik dimaksud, penyelenggara tidak harus datang sendiri, tetapi penyelenggara dapat memilih cara yang mudah atau yang tidak memberatkan baginya

Ayat 4

Yang dimaksud dengan “kebutuhan intern” adalah kebutuhan akan statistik yang sifatnya untuk memenuhi kepentingan sendiri serta tidak untuk dipublikasikan

Pasal 15

Ayat 1

Cukup jelas

Ayat 2

Berita Resmi Statistik sepenuhnya dikelola oleh Badan untuk menjamin kelancaran penerbitan, keotentikan, dan kesinambungannya

Pasal 16

Penyebarluasan hasil statistik wajib dilakukan oleh Badan melalui berbagai media seperti media cetak, media elektronik, dan media informasi lainnya

Pasal 17

Ayat 1

Cukup jelas

Ayat 2

Cukup jelas

Ayat 3

Cukup jelas

Ayat 4

Dalam Keputusan Presiden diatur juga hal-hal pokok sebagai berikut

- a kewajiban instansi pemerintah untuk memberitahukan kepada Badan sebelum penyelenggaraan statistik
- b kewajiban instansi pemerintah yang menyelenggarakan statistik untuk mengikuti rekomendasi Badan, dan
- c kewajiban instansi pemerintah untuk menyerahkan hasil penyelenggaraan statistik kepada Badan

Pasal 18

Cukup jelas

Pasal 19

Cukup jelas

Pasal 20

Cukup jelas

Pasal 21

Keterangan individu yang disampaikan oleh responden dijamin kerahasiaannya, karena semua penyelenggara kegiatan statistik hanya menyajikan hasil penyelenggaraan statistik yang dilakukan dalam bentuk data statistik yang berupa agregat

Pasal 22

Yang dimaksud dengan “wilayah kerja” adalah domisili responden dalam bentuk wilayah administratif, wilayah pencacahan, atau bagian terkecil termasuk halaman atau bangunan fisik yang ada di dalamnya

Pasal 23

Yang dimaksud dengan “sebagaimana adanya” ialah bahwa hasil pelaksanaan pengumpulan data statistik dari lapangan disampaikan kepada penyelenggara kegiatan statistik yang menugasinya, tanpa ada unsur rekayasa

Pasal 24

Cukup jelas

Pasal 25

Surat tugas dan atau tanda pengenal mutlak diperlukan oleh setiap petugas statistik, baik dalam rangka menjamin keabsahan petugas statistik yang bersangkutan maupun untuk menyakinkan responden

Pasal 26

Cukup jelas

Pasal 27

Yang dimaksud dengan “keterangan yang diperlukan” adalah keterangan yang diminta melalui kuesioner yang harus dijawab secara lengkap dan benar

Pasal 28

Cukup jelas

Pasal 29

Cukup jelas

Pasal 30

Ayat 1

Dalam rangka mendukung terwujudnya Sistem Statistik Nasional dan untuk mengembangkannya lebih lanjut, instansi pemerintah dapat membentuk satuan organisasi

untuk menyelenggarakan statistik sektoral, sedangkan lembaga swasta dapat pula mengupayakan terbentuknya satuan organisasi dalam penyelenggaraan statistik khusus

Ayat 2

Cukup jelas

Ayat 3

Cukup jelas

Pasal 31

Cukup jelas

Pasal 32

Cukup jelas

Pasal 33

Cukup jelas

Pasal 34

Cukup jelas

Pasal 35

Cukup jelas

Pasal 36

Cukup jelas

Pasal 37

Cukup jelas

Pasal 38

Cukup jelas

Pasal 39

Cukup jelas

Pasal 40

Cukup jelas

Pasal 41

Cukup jelas

Pasal 42

Cukup jelas

Pasal 43

Cukup jelas

PENJELASAN TEKHNIS

A Kependudukan

- 1 Pada publikasi ini digunakan tanda numerik secara internasional dimana tanda , (koma) menyatakan ribuan sedangkan tanda . (titik) menyatakan desimal Hal ini demi mempermudah pengolahan dalam penyusunan publikasi
- 2 Rata-rata pertumbuhan penduduk adalah angka yang menunjukkan tingkat pertumbuhan penduduk pertahun dalam jangka waktu tertentu Angka ini dinyatakan sebagai persentase dari penduduk dasar
- 3 Kepadatan penduduk adalah banyaknya penduduk per km persegi
- 4 Ratio jenis kelamin adalah perbandingan antara banyaknya penduduk laki-laki dengan penduduk perempuan, dan biasanya dinyatakan untuk 100 penduduk perempuan
- 5 Penduduk usia kerja adalah penduduk yang berumur 10 tahun ke atas
- 6 Bekerja adalah melakukan pekerjaan dengan tujuan memperoleh atau membantu memperoleh pendapatan atau keuntungan dan lamanya bekerja paling sedikit 1 (satu) jam secara terus menerus dalam minggu yang lalu
- 7 Angkatan kerja adalah penduduk usia kerja yang sedang bekerja atau mempunyai pekerjaan tapi sementara tidak bekerja dan penduduk yang sedang mencari pekerjaan
- 8 KKB (Klinik Keluarga Berencana) adalah suatu tempat dimana dapat diperoleh pelayanan medis KB dengan cara-cara kontrasepsi Tempat ini dapat berupa rumah sakit, puskesmas, BKIA, team medis keliling (TMK) dan tempat-tempat lain yang ditentukan

B Pertanian

- 1 Lahan sawah adalah lahan yang mencakup sawah pengairan, tadah hujan, sawah pasang

surut, rembesan, lebak dan sebagainya

- 2 Lahan untuk bangunan dan halaman sekitarnya adalah lahan yang terdapat disekitar bangunan dan biasanya diberi pagar atau batas, tanpa memperhatikan ditanami atau tidak Bila lahan sekitar tidak jelas batas-batasannya dengan kebun/tegalan maka lahan tersebut dimasukkan kedalam kebun/tegalan
- 3 Tegalan/kebun adalah lahan yang biasanya ditanami tanaman musiman atau tahunan seperti padi ladang, palawija dan holtikultura dimana letaknya terpisah dari halaman sekitarnya
- 4 Ladang gembala adalah lahan yang sementara tidak diusahakan dan biasanya digunakan untuk menggembala ternak sapi, kerbau, kambing atau untuk mencari rumput
- 5 Kolam/tambak/empang adalah lahan yang digunakan untuk pemeliharaan/perbenihan ikan dan biota air lainnya
- 6 Hutan negara adalah lahan hutan yang dikuasai oleh negara
- 7 Perkebunan adalah lahan tanah kering yang ditanami tanaman perkebunan seperti karet, kopi, cengkeh, tebu, tembakau dan sebagainya
- 8 Lahan lainnya adalah lahan yang tidak termasuk lahan di atas, seperti jalan, sungai dan sebagainya

ULASAN SINGKAT

BAB I KEADAAN GEOGRAFIS

A. Letak Geografi

Kabupaten Karanganyar merupakan salah satu kabupaten di Propinsi Jawa Tengah yang berbatasan dengan Kabupaten Sragen di sebelah Utara, Propinsi Jawa Timur (sebelah timur), Kabupaten Wonogiri dan Kabupaten Sukoharjo (sebelah selatan) serta Kotamadya Surakarta dan Kabupaten Boyolali (sebelah barat)

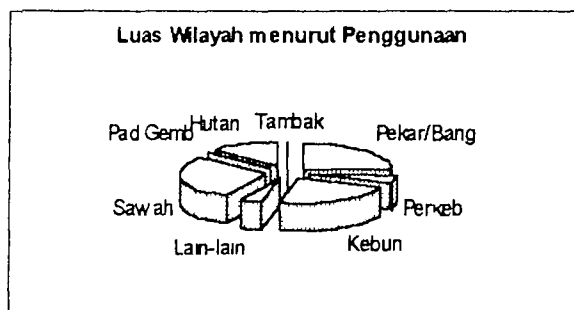
Bila dilihat dari letak bujur dan lintang, Kabupaten Karanganyar terletak antara 110° 40' - 110° 70' Bujur Timur dan 7° 28' - 7° 46' Lintang Selatan Ketinggian rata-rata 511 meter di atas permukaan laut serta beriklim tropis dengan temperatur 22° - 31°

B Curah Hujan

Berdasarkan data dari enam stasiun pengukur yang ada di Kabupaten Karanganyar, banyaknya hari hujan selama tahun 1997 sebanyak 58 hari dengan rata-rata curah hujan 1,158 mm, di mana curah hujan tertinggi pada bulan Desember dan terendah pada bulan Agustus dan September

C Luas Wilayah

Luas wilayah Kabupaten Karanganyar adalah 77,378 6374 Ha, dimana penggunaan tanah sawah seluas 23,085 6577 Ha (29 83 %), meliputi tanah sawah irigasi teknis seluas 7,838 5506 Ha (10 13 %), irigasi setengah teknis 6,102 7738 Ha (7 89 %), sederhana 7,467 9054 Ha (9 65 %) dan tadah hujan 1,676 4279 Ha (2 17 %) serta luas tanah kering 54,292 9797 Ha (70 17 %)



BAB II

PEMERINTAHAN

A. Pembagian Wilayah Administrasi

Kabupaten Karanganyar terdiri dari 17

kecamatan yang meliputi 15 kelurahan dan 162 desa yang seluruhnya telah berstatus swasembada. Dari 177 desa/kelurahan tersebut, dibagi atas 1,171 dusun, 2,159 dukuh, 1,806 RW dan 6,108 RT

B DPRD Tingkat II

Komposisi keanggotaan DPRD Kabupaten Karanganyar sebanyak 44 anggota yang terdiri 6 FPP, 26 FKP, 1 FPDI dan 8 FABRI. Bila dilihat menurut kecamatan, maka kecamatan yang terbanyak anggota perwakilan Anggota DPRD adalah Kecamatan Karanganyar (22 anggota), disusul Kecamatan Jaten (5 anggota), sedangkan Kecamatan Jumapolo, Jumantho, Karangandan, Mojogedang, Kerjo dan Jenawi tidak ada perwakilan anggota DPRD Tingkat II-nya

Dari kelima komisi, selama tahun 1997 telah dihasilkan enam SK DPRD Tk II, 15 SK Pimpinan DPRD Tk II, serta 28 Peraturan daerah (Perda)

C Hansip

Untuk menjaga ketertiban dan keamanan di lingkungan masyarakat, partisipasi anggota Pertahanan Sipil (Hansip) sangat diperlukan. Di Kabupaten Karanganyar pada tahun 1997 jumlah Hansip sebanyak 7,444 orang, meliputi laki-laki 7,354 orang (98 79 %) dan perempuan 90 orang (1 21 %). Dari jumlah tersebut, yang termasuk anggota Perlindungan Masyarakat (Linmas) sebanyak 52 70 %, Perlawanan Rakyat (Wanra) sebanyak 23 44 % dan anggota Keamanan Rakyat (Kamra) sebanyak 23 86 %

D P-4

Di Kabupaten Karanganyar, seluruh desa/kelurahan telah merupakan pelopor gerakan P-4 dengan kategori Pratama dan Madya, dimana 102 desa/kelurahan atau 57 63 % diantaranya telah memiliki kategori Utama. Jumlah penatar sebanyak 182 orang yang meliputi 159 laki-laki

dan 23 perempuan sedangkan jumlah petatar yang telah dilatih sebanyak 3,496 orang yang meliputi 1,984 laki-laki dan 1,512 perempuan

BAB III KEPENDUDUKAN

A. Kependudukan

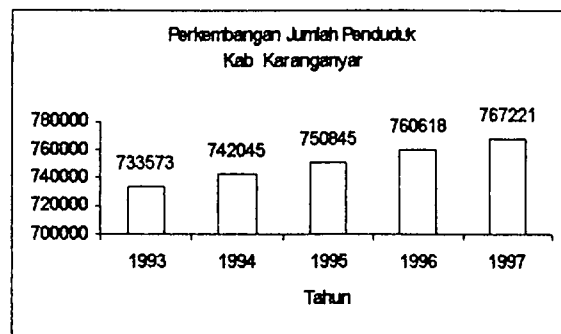
Jumlah penduduk di Kabupaten Karanganyar berdasarkan hasil registrasi penduduk tahun 1997 sebanyak 767 221 orang yang meliputi 379 224 laki-laki dan 387 997 perempuan. Secara keseluruhan penduduk perempuan lebih banyak dari penduduk laki-laki seperti yang terlihat dari rasio jenis kelamin (sex ratio) yang berada di bawah nilai 100 (97,74 %), kecuali untuk beberapa kecamatan seperti Kecamatan Jatiyoso (101,63 %) dan Gondangrejo (100,33 %).

Kabupaten Karanganyar yang terdiri dari 17 Kecamatan penyebaran penduduknya bersifat tidak merata dan terpusat di Kecamatan Karanganyar yang merupakan ibukota kabupaten, (8,43 %) sedangkan kecamatan yang paling sedikit jumlah penduduknya adalah Kecamatan Jenawi (3,34 %). Kepadatan penduduk terbesar terdapat di Kecamatan Colomadu yaitu sebesar 2,928 jiwa per Km² dan Kecamatan Jenawi merupakan kecamatan yang paling rendah kepadatannya yaitu 457 jiwa per Km².

Laju pertumbuhan penduduk Kabupaten Karanganyar tahun 1997 sebesar 0,87 %, dan hal ini lebih kecil dibandingkan dengan tahun sebelumnya yang sebesar 1,30 %, dimana Kecamatan Colomadu memiliki pertumbuhan penduduk tertinggi, sedangkan pertumbuhan terendah di Kecamatan Karanganyar. Salah satu pendorong tingginya laju pertumbuhan penduduk di Kabupaten Karanganyar adalah karena pengaruh dari perkembangan kota Surakarta.

Bila dilihat dari pengelompokan umur, golongan umur 10-14 tahun merupakan jumlah

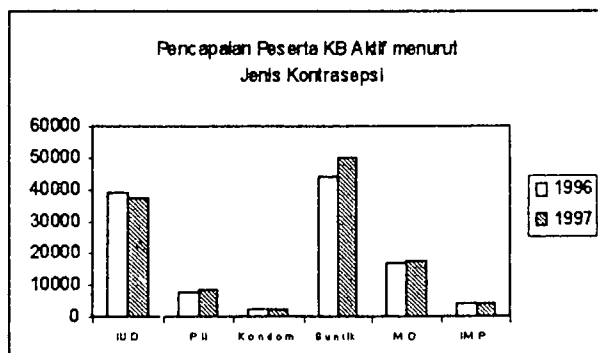
terbesar dan diikuti kelompok umur 5-9 tahun dan 0-4 tahun.



B. Keluarga Berencana

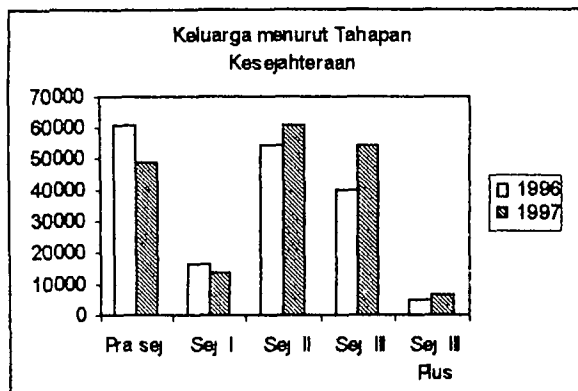
Salah satu upaya untuk menekan laju pertumbuhan penduduk adalah dengan cara mengatur jumlah anak, sehingga hal ini menyebabkan peran aktif dari masyarakat terhadap program Keluarga Berencana yang disampaikan pemerintah sangat mempengaruhi keberhasilan pelaksanaan program keluarga berencana.

Di Kabupaten Karanganyar pada tahun 1997 yang tercatat sebagai peserta keluarga berencana aktif sebanyak 118,840 peserta atau naik 4,24 % dibanding tahun sebelumnya. Jumlah ini merupakan 88,85 % dari jumlah Pasangan Usia Subur (PUS) yaitu sebesar 133 757 PUS. Peserta terbanyak menggunakan suntik (41,89 %), IUD (30,99 %), sedangkan yang kurang diminati adalah kondom (1,77 %).



Di bidang kesejahteraan keluarga, dari sejumlah 183 697 kepala keluarga yang tercatat, baru terdapat 3,45 % yang dapat dikategorikan

keluarga sejahtera tahap III plus, 29 45 % keluarga sejahtera tahap III, 33 05 % keluarga sejahtera tahap II, 7 49 % keluarga sejahtera tahap I dan 26 57 % masih termasuk kategori keluarga pra sejahtera



C Ketenagakerjaan

Sesuai kondisi alam Kabupaten Karanganyar yang bersifat agraris, maka sebagian besar penduduknya mempunyai mata pencaharian di bidang pertanian yaitu sebanyak 93,598 petani yang melakukan usaha pertanian sendiri dan 96,373 orang yang bekerja sebagai buruh tani, kemudian disusul mata pencaharian sebagai buruh industri sebanyak 54,891 orang dan buruh bangunan sebanyak 41,998 orang, disamping mata pencaharian lainnya

Menurut data dari kantor Departemen Tenaga Kerja, jumlah pencari kerja yang mendaftarkan di Kantor Departemen Tenaga Kerja selama tahun 1997 sebanyak 6,920 orang dimana paling banyak berpendidikan SLTA (53 80 %) dan paling sedikit berpendidikan Sarjana Muda/DIII (3 90 %) Dari jumlah tersebut, yang telah ditempatkan sebanyak 3,439 orang atau sebesar 49 70 %

D Transmigrasi

Pelaksanaan program transmigrasi senantiasa dilaksanakan setiap tahun baik yang bersifat umum maupun swakarsa Selama tahun

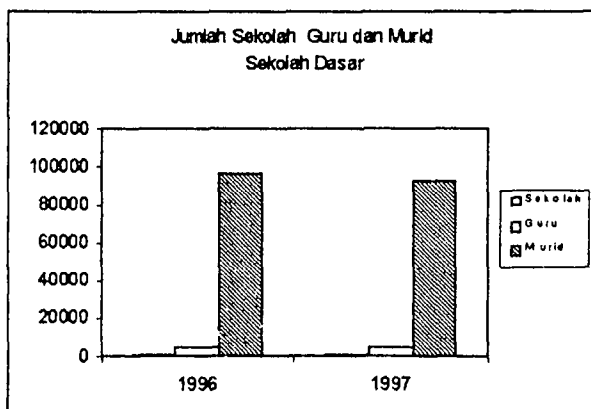
1997 telah diberangkatkan 238 keluarga atau 695 jiwa dengan transmigrasi umum serta 97 keluarga atau 271 jiwa dengan transmigrasi swakarsa mandiri

BAB IV
SOSIAL

A. Pendidikan

Jumlah sekolah yang aktif di Kabupaten Karanganyar selama tahun 1997 sebanyak 1,200 sekolah dengan perincian 480 sekolah Taman Kanak-kanak, 505 SD Negeri, 8 SD Swasta, 65 Madrasah Ibtid'ayah, 44 SMP Negeri, 32 SMP Swasta, 21 Madrasah Tsanawiyah, 11 SMU/K Negeri, 22 SMU/K Swasta, 2 Madrasah Aliyah dan 10 Perguruan Tinggi/Akademi

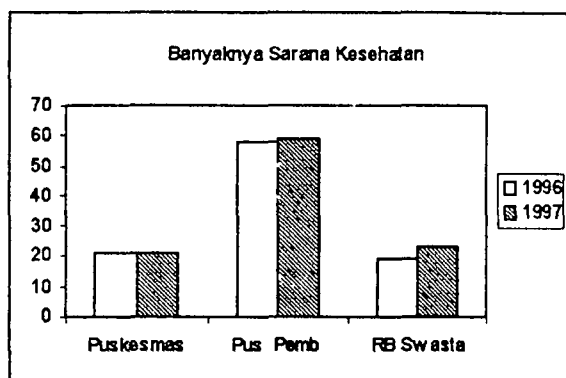
Adapun jumlah murid/mahasiswa yang bersekolah pada tahun ajaran 1997/1998 sebanyak 174,503 murid/mahasiswa, dengan perincian 8 95 % murid TK, 52 85 % SD/MI, 23 62 % SLTP/ MTS, 12 01 % SMU/SMK/ MA, dan 2 57 % mahasiswa



B Kesehatan

Peningkatan sarana kesehatan sangat diperlukan sebagai salah satu usaha peningkatan kesejahteraan masyarakat Selain pemerintah, peran swasta dalam menunjang sarana kesehatan cukup tinggi

Sarana kesehatan masyarakat yaitu Pusat Kesehatan Masyarakat (Puskesmas) pada tahun 1997 sebanyak 21 buah serta Puskesmas Pembantu sebanyak 59 buah. Jumlah tenaga kesehatan yang tersedia adalah 11 dokter spesialis disamping terdapat 78 dokter umum, 25 dokter gigi, 229 bidan dan 176 perawat



Jenis penyakit yang diderita penduduk Kabupaten Karanganyar menurut data Kantor Dinas Kesehatan Kabupaten, persentase terbesar adalah penyakit saluran pernapasan bagian atas (40,28%) dan disusul penyakit diare (tersangka kolera) sebesar 4,43%

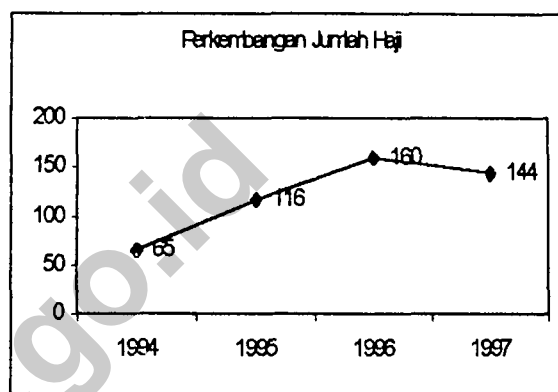
C Agama

Pembangunan di bidang kehidupan beragama dan kepercayaan terhadap Tuhan Yang Maha Esa diarahkan agar mampu meningkatkan kualitas umat beragama dan penganut kepercayaan kepada Tuhan Yang Maha Esa, sehingga tercipta suasana kerukunan hidup beragama dan kepercayaan terhadap Tuhan Yang Maha Esa

Bila dirinci menurut agama yang dianut, penduduk Kabupaten Karanganyar sebagian besar beragama Islam (94,93%), kemudian agama Kristen Protestan (2,40%), agama Kristen Katolik (1,91%), agama Hindu (0,69%) dan agama Budha (0,07%). Untuk menunjang pelaksanaan peribadatan, sampai tahun 1997 telah dibangun sarana peribadatan seperti mesjid sebanyak 1,494 buah, mushola 698 buah,

gereja 112 buah, Pura 8 buah dan Wihara 3 buah

Sebagai perwujudan pelaksanaan ajaran agama khususnya agama Islam, setiap tahun senantiasa terdapat penduduk yang melaksanakan ibadah haji ke tanah suci, dimana jumlah jamaah yang diberangkatkan relatif besar dan meningkat setiap tahunnya, walaupun pada tahun 1997 mengalami penurunan



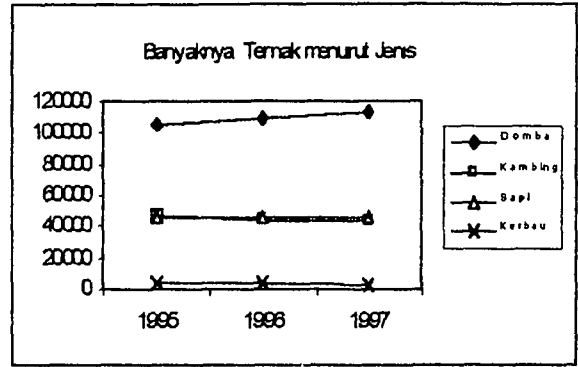
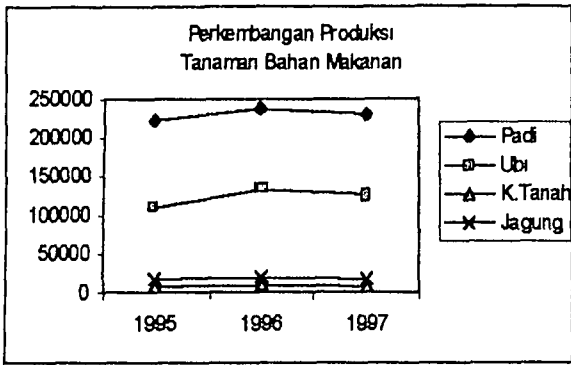
BAB V PERTANIAN

A. Pertanian Tanaman Bahan Makanan

Pertanian tanaman bahan makanan merupakan salah satu sektor dimana produk yang dihasilkan menjadi kebutuhan pokok hidup rakyat Kabupaten Karanganyar yang sebagian tanahnya merupakan tanah pertanian memiliki potensi yang cukup baik bagi pengembangan tanaman agro industri

Dari data Kantor Dipertan Kabupaten Karanganyar diperoleh produktivitas padi sawah mengalami penurunan sebesar 1,54% dari tahun sebelumnya atau dari 231,698 ton pada tahun 1996, turun menjadi 228,128 ton pada tahun 1997

Penurunan produksi juga terjadi pada beberapa jenis tanaman lainnya seperti ubi kayu, kedelai, kacang tanah, jagung, bawang merah dan bawang putih. Namun demikian terdapat kenaikan pada beberapa jenis tanaman lainnya



B Tanaman Perkebunan

Komoditas tanaman perkebunan merupakan salah satu sumber devisa bagi sektor pertanian. Tanaman perkebunan di bagi atas tanaman perkebunan besar dan tanaman perkebunan rakyat. Dari beberapa jenis tanaman perkebunan rakyat yang diusahakan di Kabupaten Karanganyar, tanaman kelapa memiliki areal terluas dan diikuti tanaman cengkeh. Bila dibandingkan dengan tahun sebelumnya, secara umum produksi tanaman perkebunan mengalami penurunan. Sedangkan tanaman yang mengalami kenaikan produksi antara lain cengkeh, jahe dan kunir.

C Peternakan

Jenis ternak yang diusahakan di Kabupaten Karanganyar meliputi ternak besar seperti sapi potong/perah, kerbau dan kuda, serta ternak kecil seperti kambing, domba dan babi. Disamping itu juga diusahakan ternak unggas.

Populasi ternak besar pada tahun 1997 tercatat 428 ekor kuda, 46,334 ekor sapi (potong dan perah) serta 3,067 ekor kerbau. Adapun populasi ternak kecil tercatat, kambing 42,868 ekor, domba 112,954 ekor dan babi 24,787 ekor. Sedangkan populasi ternak unggas yang terbanyak adalah ayam ras yaitu sebanyak 1,040,798 ekor.

Akibat krisis moneter, terjadi penurunan produksi khususnya pada ternak unggas seperti ayam ras, ayam pedaging dan burung puyuh.

D Perikanan

Sub sektor perikanan yang telah diusahakan di Kabupaten Karanganyar selama ini berupa kegiatan usaha perikanan darat yang meliputi kegiatan usaha perikanan kolam air tawar, cek dam, sungai dan waduk.

Sampai akhir tahun 1997 produksi ikan yang telah dihasilkan dari cek dam sebanyak 28,370 kg, kolam air tawar 360,890 kg, sungai 142,738 kg, dan waduk 21,653 kg. Dari beberapa jenis ikan yang dibenihkan, ikan tawes merupakan jumlah terbanyak yaitu 3,759,500 ekor dan diikuti ikan mujahir sebanyak 115,000 ekor.

**BAB VI
INDUSTRI**

A Industri

Pembangunan di sektor industri pada pembangunan jangka panjang tahap II merupakan prioritas utama pembangunan ekonomi dengan tetap memperhatikan pembangunan pada sektor lainnya.

Sektor industri di Kabupaten Karanganyar merupakan sektor yang memberikan kontribusi terbesar terhadap pendapatan domestik kabupaten.

Menurut data dari Kantor Depperindag, jumlah sentra industri yang ada pada tahun 1997 sebanyak 104 sentra dengan 5,809 unit usaha dengan menyerap tenaga kerja sebanyak 10,534 orang dan memiliki nilai investasi sebesar

Rp 1,157,510,000 dengan nilai produksi Rp 274,085,905,000

172 buah dengan anggota 104,837 orang dan calon anggota 878 orang

B Listrik dan Air Minum

Kebutuhan energi listrik akan semakin meningkat sejalan dengan laju pembangunan suatu daerah dan dari tahun ke tahun jumlah pelanggan listrik akan semakin bertambah

Pada tahun 1997, jumlah pelanggan listrik di Kabupaten Karanganyar mengalami kenaikan sebesar 9 66 % dari tahun sebelumnya, dimana nilai pemakaiannya meningkat sebesar 11 04 %

Sejalan dengan hal di atas, jumlah pelanggan air minum juga mengalami peningkatan sebesar 23 06 % dengan peningkatan nilai pemakaian mencapai 22 98 % Namun demikian, masih terdapat beberapa kecamatan yang belum dialiri air minum dari PDAM

BAB VII PERDAGANGAN

A. Sarana Perdagangan

Pasar merupakan suatu tempat yang penting dalam penyaluran suatu komoditi Jumlah pasar pada tahun 1997 sebanyak 63 buah baik pasar tradisional maupun permanen Jumlah sarana lainnya seperti toko/kios/ warung senantiasa mengalami peningkatan dari tahun-tahun sebelumnya

B Koperasi

Koperasi sebagai soko guru perekonomian di Indonesia, fungsi dan peranannya semakin diperhatikan dalam usaha peningkatan kesejahteraan masyarakat Pembangunan koperasi dan pengusaha kecil diharapkan akan mampu menunjang dan mempercepat keberhasilan dan pemerataan pembangunan

Di Kabupaten Karanganyar, pada tahun 1997 jumlah koperasi yang terdaftar sebanyak

BAB VIII PERHUBUNGAN

A Jalan Raya

Berdasarkan data dari Kantor DPU Kabupaten Karanganyar, panjang jalan yang telah dibangun oleh Kantor DPU mencapai 11 30 km jalan negara, 103 95 jalan propinsi dan 782 85 km jalan kabupaten Dari panjang jalan tersebut, 5 85 % dalam kondisi rusak dan 11 97 % kondisi rusak berat Hal ini menunjukkan adanya peningkatan mutu jalan dibanding tahun sebelumnya, dimana 13 40 % dalam kondisi rusak, dan 22 68 % dalam kondisi rusak berat

B Pos dan Telekomunikasi

Pengiriman benda pos yang dilakukan baik di dalam negeri maupun di luar negeri mengalami penurunan dari tahun sebelumnya Hal ini dapat dilihat dari penurunan penjualan benda-benda pos sebesar 25 18 % dari tahun sebelumnya Namun demikian kegiatan penabungan melalui kantor pos mengalami peningkatan yang tinggi yaitu sebesar 37 21 %

Di bidang telekomunikasi, terjadi kenaikan jumlah pelanggan telepon pada kantor PT Telkom sebesar 25 67 %

C Kendaraan Bermotor

Pada tahun 1997 jumlah kendaraan bermotor yang tercatat di Kantor Dipenda Propinsi Tk I Jawa Tengah Cabang Karanganyar sebanyak 64,455 buah atau meningkat 16 49 % dari tahun sebelumnya

Dari jumlah tersebut, jenis kendaraan terbanyak adalah kendaraan roda dua yaitu sebanyak 54,933 buah (85 23 %) Adapun nilai penerimaan pajak kendaraan bermotor yang

diterima sebesar Rp 3,160,892,350 atau meningkat 17,40 %

BAB IX KEUANGAN

A. Perbankan

Peranan perbankan sebagai institusi yang menghimpun dan menyalurkan dana untuk kegiatan perekonomian pada suatu daerah memiliki peranan yang sangat penting. Dana yang telah dikumpulkan dari masyarakat baik dalam bentuk simpanan, giro maupun deposito semakin meningkat, sejalan dengan kesadaran masyarakat akan bernabung.

Dari data BI Cabang Semarang, dapat diketahui jumlah aktiva bank-bank di Kabupaten Karanganyar pada tahun 1997 sebesar 126,647 juta rupiah, dimana posisi tabungan pada bulan Desember 1997 sebesar 55,523 juta rupiah dengan nilai posisi kredit sebesar 121,221 juta rupiah untuk kredit rupiah dan valuta asing serta 115,576 juta rupiah kredit usaha kecil.

B. Inflasi

Inflasi merupakan salah satu tolok ukur kestabilan perekonomian suatu daerah pada suatu waktu. Inflasi secara umum pada kota Karanganyar selama tahun fiskal 1997 adalah sebesar 10,56 % atau naik bila dibandingkan tahun sebelumnya yang sebesar 5,12 %. Sedangkan untuk tahun anggaran 1997/1998 inflasi mengalami peningkatan yang cukup tinggi yaitu sebesar 33,38 % dibanding pada kondisi yang sama tahun 1996/1997 yang hanya sebesar 5,83 %. Kenaikan ini disebabkan oleh krisis ekonomi dan keuangan.

Bila dilihat secara terinci, inflasi tertinggi pada tahun fiskal terdapat pada sektor makanan (14,25 %), diikuti sektor aneka barang dan jasa (8,02 %). Sedangkan berdasarkan tahun anggaran, sektor makanan juga merupakan penyumbang

inflasi terbesar (44,43 %) dan diikuti sektor perumahan (27,65 %).

BAB X TAMBAHAN

A. Pembangunan Daerah

Dari 177 desa/kelurahan di Kabupaten Karanganyar, 175 diantaranya telah memiliki kader pembangunan desa (KPD) dimana jumlah seluruhnya 1,416 orang.

Namun demikian di Kabupaten Karanganyar masih terdapat keluarga/penduduk yang dikategori miskin, baik yang berasal dari desa kategori IDT maupun non IDT. Dari 28 desa yang berkategori IDT, terdapat 8,437 keluarga kategori miskin dengan jumlah 38,416 jiwa. Sedangkan dari desa non IDT terdapat 16,530 keluarga kategori miskin dengan 73,565 jiwa.

Dibidang perumahan, hingga tahun 1997 telah berdiri 158,913 rumah atau naik 1,69 % dari tahun sebelumnya yang sebesar 156,269 rumah. Dari jumlah tersebut, sebesar 76,35 % merupakan rumah permanen, 7,12 % rumah semi permanen dan 16,53 % merupakan rumah non permanen.

B. Pariwisata

Sektor pariwisata di Kabupaten Karanganyar merupakan salah satu sektor andalan dalam rangka peningkatan pemasukan pendapatan daerah dimana terdapat beberapa obyek yang telah terkenal baik di dalam negeri maupun luar negeri seperti Grojogan Sewu dan Candi Sukuh.

Selama tahun 1997, jumlah pengunjung yang datang sebanyak 705,940 orang, dimana 3,735 diantaranya adalah pengunjung dari manca negara dan obyek wisata yang paling banyak dikunjungi adalah Grojogan Sewu, Taman rekreasi Balekambang dan Gunung Bromo.



BAB. I

**KEADAAN
GEOGRAFIS**

www.bps.go.id

Letak, Temperatur dan Batas
Kabupaten Dati II Karanganyar

Batas - Batas Daerah :

1. Sebelah Utara : Kabupaten Sragen
2. Sebelah Timur : Propinsi Jawa Timur
3. Sebelah Selatan : Kabupaten Wonogiri
Kabupaten Sukoharjo
4. Sebelah Barat : Kodya Surakarta
Kabupaten Boyolali

Letak Daerah, Ketinggian dan Iklim :

Kabupaten Karanganyar terletak antara :

110° 40' - 110° 70' Bujur Timur dan

7° 28' - 7° 46' Lintang Selatan

Ketinggian rata-rata 511 meter diatas permukaan
laut.

Beriklim tropis dengan temperatur 22° - 31°

Tabel 11

Jarak Antar Kota Kecamatan di Kabupaten Karanganyar Tahun 1997

Kecamatan	Jatipuro	Jatiyoso	Jumapolo	Jumantono	Matesih	Tawangmangu
(1)	(2)	(3)	(4)	(5)	(6)	(7)
1 Jatipuro	-	6 60	13 30	23 37	26 50	50 37
2 Jatiyoso	6 60	-	19 30	29 97	43 10	56 97
3 Jumapolo	13 30	19 30	-	17 30	31 00	45 00
4 Jumantono	23 37	29 97	17 30	-	10 00	18 00
5 Matesih	26 50	43 10	31 00	10 00	-	8 90
6 Tawangmangu	50 37	56 97	45 00	18 90	8 90	-
7 Ngargoyoso	45 37	51 97	40 00	25 60	14 60	21 00
8 Karangpandan	36 37	42 97	31 00	25 00	6 60	14 00
9 Karanganyar	23 37	29 97	18 00	12 00	13 20	27 00
10 Tasikmadu	27 37	33 97	22 00	16 00	17 20	31 00
11 J a t e n	30 37	36 97	25 00	19 00	20 20	34 00
12 Colomadu	44 97	51 57	39 60	33 60	34 80	48 60
13 Gondangrejo	46 37	52 97	41 00	35 00	35 20	50 00
14 Kebakkramat	38 37	44 97	33 00	27 00	28 20	42 00
15 Mojogedang	35 37	41 97	30 00	24 00	13 60	22 00
16 K e r j o	44 37	50 97	39 00	30 00	25 00	33 40
17 Jenawi	57 37	63 97	52 00	46 00	26 60	33 00

Tabel 11 Lanjutan

Kecamatan	Ngargoyoso	Karangpandan	Karanganyar	Tasikmadu	Jaten	Colomadu
(1)	(8)	(9)	(10)	(11)	(12)	(13)
1 Jatipuro	45 37	36 37	23 27	27 37	30 37	44 97
2 Jatiyoso	51 97	42 97	27 97	33 97	36 97	51 57
3 Jumapolo	40 00	31 00	18 00	22 00	25 00	39 60
4 Jumantono	25 60	25 00	12 00	16 00	19 00	33 60
5 Matesih	14 60	6 60	13 20	17 20	20 20	34 80
6 Tawangmangu	21 00	14 00	27 00	31 00	34 00	48 60
7 Ngargoyoso	-	9 00	23 00	27 00	30 00	43 60
8 Karangpandan	9 00	-	13 00	17 00	20 00	34 60
9 Karanganyar	23 00	13 00	-	4 00	7 00	21 60
10 Tasikmadu	27 00	17 00	4 00	-	5 00	20 60
11 J a t e n	30 00	20 00	7 00	5 00	-	14 00
12 Colomadu	43 60	34 60	21 60	20 60	14 00	-
13 Gondangrejo	45 00	36 00	23 00	21 50	16 00	14 30
14 Kebakkramat	38 00	28 00	15 00	6 50	8 00	18 60
15 Mojogedang	21 00	8 00	12 00	16 00	19 00	33 60
16 Kerjo	28 40	19 40	21 00	25 00	28 00	42 60
17 Jenawi	11 00	21 00	34 00	38 00	41 00	55 00

Tabel 11 Lanjutan

Kecamatan	Gondangrejo	Kebakkramat	Mojogedang	Kerjo	Jenawi
(1)	(14)	(15)	(16)	(17)	(18)
1 Jatpuro	46 37	38 37	35 37	44 37	57 37
2 Jatiyoso	52 97	44 97	41 97	50 97	63 97
3 Jumapolo	41 00	33 00	30 00	39 00	52 00
4 Jumantono	35 00	27 00	24 00	30 00	46 00
5 Matesih	35 20	28 20	13 60	25 00	26 00
6 Tawangmangu	50 00	42 00	22 00	33 40	33 00
7 Ngargoyoso	45 00	38 00	21 00	28 40	11 00
8 Karangpandan	36 00	28 00	8 00	19 40	21 00
9 Karanganyar	23 00	15 00	12 00	21 00	34 00
10 Tasikmadu	21 50	6 50	16 00	25 00	38 00
11 J a t e n	16 00	8 00	19 00	28 00	41 00
12 Colomadu	14 30	18 60	33 60	42 60	55 60
13 Gondangrejo	-	20 00	35 00	44 00	57 00
14 Kebakkramat	20 00	-	27 00	36 00	49 00
15 Mojogedang	35 00	27 00	-	11 40	27 00
16 K e r j o	44 00	36 00	11 40	-	30 00
17 Jenawi	57 00	49 00	27 00	30 00	-

Sumber Kantor Statistik Kab Karanganyar

Tabel 1 2

Jenis Tanah menurut Kecamatan di Kabupaten Karanganyar
Tahun 1997

Kecamatan	Jenis Tanah
(1)	(2)
1 Jatipuro	- Litosol Coklat Kemerahan
2 Jatiyoso	- Litosol Coklat Kemerahan - Kompleks Andosol Coklat, Andosol Coklat Kekuningan dan Litosol
3 Jumapolo	- Litosol Coklat Kemerahan
4 Jumantono	- Litosol Coklat Kemerahan
5 Matesih	- Mediteran Coklat, Litosol Coklat
6 Tawangmangu	- Kompleks Andosol Coklat, Andosol Coklat Kekuningan dan Litosol
7 Ngargoyoso	- Kompleks Andosol Coklat, Andosol Coklat Kekuningan dan Litosol
8 Karangpandan	- Mediteran Coklat Tua
9 Karanganyar	- Mediteran Coklat
10 Tasikmadu	- Mediteran Coklat
11 J a t e n	- Aluvial Kelabu - Grumosol Kelabu
12 Colomadu	- Regosol Kelabu
13 Gondangrejo	- Asosiasi Grumosol Kelabu Tua dan Mediteran Coklat Kemerahan
14 Kebakkramat	- Aluvial Kelabu - Asosiasi Aluvial Kelabu dan Aluvial Coklat Kekelabuan - Mediteran Coklat, Asosiasi Grumosol Kelabu Tua dan Mediteran Coklat Kemerahan
15 Mojogedang	- Litosol Coklat - Mediteran Coklat
16 K e r j o	- Litosol Coklat
17 Jenawi	- Litosol Coklat - Kompleks Andosol Coklat, Andosol Coklat Kekuningan dan Litosol - Mediteran Coklat Kemerahan

Tabel 13 Banyaknya Hari Hujan dan Curah Hujan menurut Bulan dan Tempat Pengukuran di Kabupaten Karanganyar Tahun 1997

Bulan	Colomadu		Tasikmadu		Mojogedang		Jumapolo	
	MM	HR	MM	HR	MM	HR	MM	HR
(1)	(2)	(3)	(4)	(5)	(6)	(7)	(8)	(9)
1 Januari	238	13	306	12	0	0	336	14
2 Februari	246	14	357	18	0	0	356	16
3 Maret	113	6	94	6	0	0	196	10
4 April	290	8	261	8	0	0	0	0
5 Mei	14	3	104	9	0	0	0	0
6 Juni	0	0	0	0	0	0	0	0
7 Juli	0	0	0	0	0	0	0	0
8 Agustus	0	0	0	0	0	0	0	0
9 September	0	0	0	0	0	0	0	0
10 Oktober	0	0	0	0	0	0	0	0
11 Nopember	8	1	126	9	0	0	98	8
12 Desember	203	10	350	12	0	0	226	12
Jumlah Th 1997	1,112	55	1,598	74	0	0	1,212	60
Jumlah Th 1996	1,301	60	2,026	105	485	17	1,556	79

Sumber Kantor Dipertan Kab Karanganyar

Tabel 13 Lanjutan

Bulan	Karangpandan		Tawangmangu		Rata-rata	
	MM	HR	MM	HR	MM	HR
(1)	(10)	(11)	(12)	(13)	(14)	(15)
1 Januari	357	19	177	11	236	12
2 Februari	378	12	0	0	223	10
3 Maret	96	7	213	15	119	7
4 April	295	14	0	0	141	5
5 Mei	169	9	231	9	86	5
6 Juni	0	0	11	1	2	0
7 Juli	0	0	10	1	2	0
8 Agustus	0	0	0	0	0	0
9 September	0	0	0	0	0	0
10 Oktober	6	2	34	3	7	1
11 Nopember	169	11	106	7	85	6
12 Desember	339	17	437	21	259	12
Jumlah Th 1997	1,809	91	1,219	68	1,158	58
Jumlah Th 1996	2,296	107	2,484	135	2,508	128

Sumber Kantor Dipertan Kab Karanganyar

Tabel 1 4 Luas Daerah dan Ketinggian Tempat menurut Kecamatan di Kabupaten Karanganyar Tahun 1997

Kecamatan (1)	Luas (Km) (2)	Ketinggian		
		Terendah (3)	Tertinggi (4)	Rata-rata (5)
1 Jatipuro	40 36	500	1,200	770
2 Jatiyoso	67 16	800	1,550	950
3 Jumapolo	55 67	340	580	470
4 Jumantono	53 55	300	600	450
5 Matesih	26 27	380	750	450
6 Tawangmangu	70 03	800	2,000	1,200
7 Ngargoyoso	65 34	750	1,000	880
8 Karangpandan	34 11	450	650	500
9 Karanganyar	43 03	240	480	320
10 Tasikmadu	27 60	120	240	140
11 J a t e n	25 55	90	105	98
12 Colomadu	15 64	130	150	140
13 Gondangrejo	56 80	140	170	150
14 Kebakkramat	36 46	80	187	95
15 Mojogedang	53 31	380	500	403
16 K e r j o	46 82	380	520	450
17 Jenawi	56 08	410	1,500	750
Jumlah Tahun 1997	773 78	X	X	X
Jumlah Tahun 1996	773 78	X	X	X

Sumber Kantor Dipertan dan Statistik Kab Karanganyar

Tabel 15

Luas Wilayah menurut Jenis Penggunaan dan Kecamatan
di Kabupaten Karanganyar Tahun 1997

Kecamatan (1)	T a n a h		S a w a h		Jumlah Tanah Sawah (6)
	Irigasi Teknis (2)	Irigasi 1/2 Teknis (3)	Sederhana (4)	Tadah Hujan (5)	
1 Jatpuro	0	326 9900	1,139 5774	0	1,466 5674
2 Jatyoso	8 68	782 5910	527 4815	0	1,318 7525
3 Jumapolo	0	325 0160	1,382 0150	145 1470	1,852 1780
4 Jumantono	0	471 3940	1,027 7820	81 5200	1,580 6960
5 Matesih	49 0000	615 3960	667 5121	0	1,331 9081
6 Tawangmangu	0	0	713 3942	0	713 3942
7 Ngargoyoso	16 7400	199 9510	473 2610	0	689 9520
8 Karangpandan	651 9330	496 4690	405 6550	1 0000	1,555 0570
9 Karanganyar	1,030 1057	698 9700	75 0000	64 3770	1,868 4527
10 Tasikmadu	1,517 0906	0	0	4 0255	1,521 1161
11 J a t e n	1,260 0940	0	0	24 6380	1,284 7320
12 Colomadu	751 6000	0	0	0	751 6000
13 Gondangrejo	0	0	0	1,165 5229	1,165 5229
14 Kebakkramat	1,669 7723	378 8460	115 3655	125 9295	2,289 9133
15 Mojogedang	775 1750	825 1635	362 2000	64 2680	2,026 8065
16 K e r j o	63 0000	830 1383	236 7475	0	1,129 8858
17 Jenawi	45 3600	151 8490	341 9142	0	539 1232
Jumlah Tahun 1997	7,838 5506	6,102 7738	7,467 9054	1,676 4279	23,085 6577
Jumlah Tahun 1996	7,861 7399	6,710 7903	6,969 9174	1,504 4824	23,046 9300

Sumber Kantor Statistik Kab Karanganyar

Tabel 15 Lanjutan

Kecamatan	Tanah Kering				
	Pekarangan/ Bangunan	Tegalan/ Kebun	Padang Gembala	Tambak/ Kolam	Rawa
(1)	(7)	(8)	(9)	(10)	(11)
1 Jatpuro	1,421 4155	1,038 2547	0	0 3935	0
2 Jatiyoso	1,239 4260	2,909 7520	0	0	0
3 Jumapolo	2,009 0000	1,591 8320	0	0 9990	0
4 Jumantono	1,725 3580	1,754 6800	11 8160	0 6500	0
5 Matesih	857 4579	203 7274	0	0 6000	0
6 Tawangmangu	619 1024	1,328 8793	4 0000	0	0
7 Ngargoyoso	836 0370	1,272 2480	16 7900	0 5000	0
8 Karangpandan	1,146 3640	506 7420	44 0150	1 1000	0
9 Karanganyar	1,409 1325	593 5790	0	0	0
10 Tasikmadu	813 2490	85 1656	0	4 5364	0
11 Jaten	1,046 2400	54 7910	4 1860	0	0
12 Colomadu	670 1000	65 8000	0	2 7000	0
13 Gondangrejo	1,633 6195	2,744 5389	30 3856	0	0
14 Kebakkramat	999 9862	234 4866	1 9000	2 6680	0
15 Mojogedang	2,098 0180	808 4185	23 5020	0	0
16 Kerjo	1,203 9428	711 7385	21 5249	1 1682	0
17 Jenawi	744 6029	1,992 5975	9 7500	0 1903	0
Jumlah Tahun 1997	20,473 0517	17,897 2310	167 8695	15 5054	0
Jumlah Tahun 1996	21,657 2532	16,685 0762	273 0023	18 9739	0

Sumber Kantor Statistik Kab Karanganyar

Tabel 15 Lanjutan

Kecamatan	Tanah Kering			Jumlah	Luas Wilayah (Ha)
	Hutan Negara	Perkebunan	Lain-lain		
(1)	(12)	(13)	(14)	(15)	(16)
1 Jatipuro	49 5125	0	60 3521	2,569 9283	4,036 4957
2 Jatiyoso	1,025 0000	0	223 5575	5,397 7355	6,716 4880
3 Jumapolo	0	0	113 0120	3,714 8430	5,567 0210
4 Jumantono	0	0	282 2410	3,774 7450	5,355 4410
5 Matesih	91 0000	0	141 9391	1,294 7244	2,626 6325
6 Tawangmangu	4,187 3415	38 1386	112 3085	6,289 7703	7,003 1645
7 Ngargoyoso	2,775 9800	784 6800	157 7550	5,843 9900	6,533 9420
8 Karangpandan	0	40 6090	117 1930	1,856 0230	3,411 0800
9 Karanganyar	122 0000	68 1040	241 3700	2,434 1855	4,302 6382
10 Tasikmadu	0	0 6360	335 0269	1,238 6139	2,759 7300
11 J a t e n	0	0	164 8610	1,270 0780	2,554 8100
12 Colomadu	0	5	69 3530	812 5650	1,564 1650
13 Gondangrejo	0	0	105 8850	4,514 4290	5,679 9519
14 Kebakkramat	0	0	116 6794	1,355 7202	3,645 6335
15 Mojogedang	0	254 3190	119 8315	3,304 0890	5,330 8955
16 K e r j o	0	1,395 2965	218 7168	3,552 3877	4,682 2735
17 Jenawi	1,600 6655	611 2215	110 1242	5,069 1519	5,608 2751
Jumlah Tahun 1997	9,851 4995	3,197 6166	2,690 2060	54,292 9797	77,378 6374
Jumlah Tahun 1996	9,851 4995	3,197 6166	2,648 2857	54,331 7074	77,378 6374

Sumber Kantor Statistik Kab Karanganyar



BAB. II

PEMERINTAHAN

www.bps.go.id

Tabel 2 1 Jumlah Desa, Kantor Desa, Balai Desa dan Klasifikasi Desa menurut Kecamatan di Kabupaten Karanganyar Tahun 1997

Kecamatan	Jumlah Desa/ Kelurahan	Jumlah Kantor Desa/Kel	Jumlah Balai Desa/Kel	Klasifikasi		
				Swadaya	Swakarya	Swasembada
(1)	(2)	(3)	(4)	(5)	(6)	(7)
1 Jatipuro	10	10	10	0	0	10
2 Jatiyoso	9	9	9	0	0	9
3 Jumapolo	12	12	12	0	0	12
4 Jumantono	11	11	11	0	0	11
5 Matesih	9	9	9	0	0	9
6 Tawangmangu	10	10	10	0	0	10
7 Ngargoyoso	9	9	9	0	0	9
8 Karangpandan	11	11	11	0	0	11
9 Karanganyar	12	12	12	0	0	12
10 Tasikmadu	10	10	10	0	0	10
11 J a t e n	8	8	8	0	0	8
12 Colomadu	11	11	11	0	0	11
13 Gondangrejo	13	13	13	0	0	13
14 Kebakkramat	10	10	10	0	0	10
15 Mojogedang	13	13	13	0	0	13
16 K e r j o	10	10	10	0	0	10
17 Jenawi	9	9	9	0	0	9
Jumlah Tahun 1997	177	177	177	0	0	177
Jumlah Tahun 1996	177	177	177	0	0	177

Sumber Kantor Statistik Kab Karanganyar

Tabel 22 Banyaknya Dusun, Dukuh, RW dan RT menurut Kecamatan di Kabupaten Karanganyar Tahun 1997

Kecamatan	Dusun	Dukuh	RW	RT
(1)	(2)	(3)	(4)	(5)
1 Jatipuro	86	100	118	307
2 Jatiyoso	81	78	130	358
3 Jumapolo	102	136	111	311
4 Jumantono	61	117	111	333
5 Matesih *)	78	155	107	310
6 Tawangmangu	39	82	97	343
7 Ngargoyoso	49	166	92	310
8 Karangpandan	65	197	114	290
9 Karanganyar	55	191	153	506
10 Tasikmadu	57	76	67	406
11 J a t e n	46	109	99	513
12 Colomadu	50	126	101	421
13 Gondangrejo *)	78	157	87	258
14 Kebakkramat	58	119	109	405
15 Mojogedang	86	147	160	467
16 K e r j o	68	194	81	276
17 Jenawi	34	140	60	238
Jumlah Tahun 1997	1,093	2,290	1,797	6,052
Jumlah Tahun 1996	1,171	2,159	1,806	6,108

Sumber Kantor Statistik Kab Karanganyar
Ket *) Angka Perbaikan

Tabel 231 Komposisi Keanggotaan DPRD Kabupaten Karanganyar menurut Kecamatan Tahun 1997

Kecamatan	Anggota DPRD				
	PPP	Golkar	PDI	ABRI	Jumlah
(1)	(2)	(3)	(4)	(5)	(6)
1 Jatipuro	0	1	0	0	1
2 Jatiyoso	0	1	0	0	1
3 Jumapolo	0	0	0	0	0
4 Jumantono	0	0	0	0	0
5 Matesih	0	1	0	0	1
6 Tawangmangu	0	1	0	0	1
7 Ngargoyoso	0	1	0	0	1
8 Karangpandan	0	0	0	0	0
9 Karanganyar	0	15	0	7	22
10 Tasikmadu	0	3	0	1	4
11 Jaten	1	2	1	1	5
12 Colomadu	2	2	0	0	4
13 Gondangrejo	2	0	0	0	2
14 Kebakkramat	2	0	0	0	2
15 Mojogedang	0	0	0	0	0
16 Kerjo	0	0	0	0	0
17 Jenawi	0	0	0	0	0
Jumlah Tahun 1997	7	27	1	9	44
Jumlah Tahun 1996	3	24	9	9	45

Sumber DPRD Tk II Kab Karanganyar

Tabel 232 Banyaknya Anggota DPRD Tk II menurut Komisi dan Fraksi di Kabupaten Karanganyar Tahun 1997

Fraksi	Komisi					Jumlah
	A	B	C	D	E	
(1)	(2)	(3)	(4)	(5)	(6)	(7)
F P P	1	1	1	1	2	6
F K P	4	6	5	6	5	26
F P D I	1	0	0	0	0	1
F A B R I	2	1	2	1	2	8
Jumlah Tahun 1997	8	8	8	8	9	41
Jumlah Tahun 1996	8	8	8	8	9	41

Sumber DPRD Tk II Kab Karanganyar

Tabel 233 Banyaknya Keputusan Sidang DPRD menurut waktu dan Jenisnya Tahun 1997

Jenis Keputusan	Triwulan				Jumlah
	I	II	III	IV	
(1)	(2)	(3)	(4)	(5)	(6)
SK DPRD	2	2	1	1	6
SK Pimpinan DPRD	1	7	3	4	15
Peraturan Daerah	0	1	17	10	28
Jumlah Tahun 1997	3	10	21	15	49
Jumlah Tahun 1996	9	13	13	4	39

Sumber DPRD Tk II Kab Karanganyar

Tabel 2 4 1 Banyaknya Anggota Hansip menurut Jenis Kelamin dan Kecamatan di Kabupaten Karanganyar Tahun 1997

Kecamatan	Jenis Kelamin		
	Laki-laki	Perempuan	Jumlah
(1)	(2)	(3)	(4)
1 Jatipuro	357	0	357
2 Jatiyoso	311	29	340
3 Jumapolo	448	6	454
4 Jumantono	1,034	0	1,034
5 Matesih	324	0	324
6 Tawangmangu	369	0	369
7 Ngargoyoso	315	0	315
8 Karangpandan	385	0	385
9 Karanganyar	531	2	533
10 Tasikmadu	434	18	452
11 J a t e n	442	0	442
12 Colomadu	421	5	426
13 Gondangrejo	567	0	567
14 Kebakkramat	344	0	344
15 Mojogedang	429	8	437
16 K e r j o	327	22	349
17 Jenawi	316	0	316
Jumlah Tahun 1997	7,354	90	7,444
Jumlah Tahun 1996	7,354	88	7,442

Sumber Kantor Mawil Hansip Kab Karanganyar

Tabel 242

Banyaknya anggota Hansip menurut Fungsi dan Kecamatan di Kabupaten Karanganyar Tahun 1997

Kecamatan	Fungsi Hansip			Rata-rata per Desa/Kel
	LINMAS	WANRA	KAMRA	
(1)	(2)	(3)	(4)	(5)
1 Jatipuro	287	30	40	35
2 Jatiyoso	163	87	90	37
3 Jumapolo	194	130	130	37
4 Jumantono	933	17	84	94
5 Matesih	144	90	90	36
6 Tawangmangu	169	100	100	36
7 Ngargoyoso	135	96	84	35
8 Karangpandan	165	110	110	35
9 Karanganyar	293	120	120	44
10 Tasikmadu	117	145	145	45
11 J a t e n	162	140	140	55
12 Colomadu	157	138	131	38
13 Gondangrejo	307	130	130	433
14 Kebakkramat	164	90	90	34
15 Mojogedang	174	132	131	33
16 K e r j o	150	100	99	34
17 Jenawi	136	90	90	35
Jumlah Tahun 1997	3,850	1,745	1,804	42
Jumlah Tahun 1996	3,850	1,745	1,847	42

Sumber Kantor Mawil Hansip Kab Karanganyar

Tabel 2 5 1

Banyaknya Desa/Kelurahan Pelopor P-4 dan Kader Pancasila menurut Kecamatan di Kabupaten Karanganyar Tahun 1997

Kecamatan	Desa/Kelurahan Pelopor P-4				Kader Pancasila		
	Pratama	Madya	Utama	Jumlah	Laki-laki	Perempuan	Jumlah
(1)	(2)	(3)	(4)	(5)	(6)	(7)	(8)
1 Jatipuro	10	10	6	26	0	0	0
2 Jatiyoso	9	9	5	23	0	0	0
3 Jumapolo	12	12	7	31	0	0	0
4 Jumantono	11	11	5	27	0	0	0
5 Matesih	9	9	7	25	0	0	0
6 Tawangmangu	10	10	6	26	18	14	32
7 Ngargoyoso	9	9	6	24	0	0	0
8 Karangpandan	11	11	6	28	0	0	0
9 Karanganyar	12	12	9	33	0	0	0
10 Tasikmadu	10	10	5	25	0	0	0
11 Jaten	8	8	6	22	0	0	0
12 Colomadu	11	11	7	29	0	0	0
13 Gondangrejo	13	13	0	26	0	0	0
14 Kebakkramat	10	10	7	27	0	0	0
15 Mojogedang	13	13	9	35	0	0	0
16 Kerjo	10	10	6	26	0	0	0
17 Jenawi	9	9	5	23	0	0	0
Jumlah Tahun 1997	177	177	102	456	18	14	32
Jumlah Tahun 1996	177	177	95	449	192	35	227

Sumber Kantor BP - 7 Kab Karanganyar

Tabel 252 Pemasyarakatan P - 4 menurut Jumlah Penatar, Petatar dan Kecamatan di Kabupaten Karanganyar Tahun 1997


Kecamatan	Jumlah Penatar			Jumlah Petatar Pola Pendukung 25 Jam		
	Laki-laki	Perempuan	Jumlah	Laki-laki	Perempuan	Jumlah
(1)	(2)	(3)	(4)	(5)	(6)	(7)
1 Jatipuro	6	0	6	119	80	199
2 Jatiyoso	7	0	7	153	152	305
3 Jumapolo	7	0	7	247	58	305
4 Jumantono	6	1	7	21	86	107
5 Matesih	5	1	6	94	66	160
6 Tawangmangu	5	2	7	142	137	279
7 Ngargoyoso	7	0	7	102	50	152
8 Karangpandan	6	2	8	158	134	292
9 Karanganyar	53	9	62	147	104	251
10 Tasikmadu	10	1	11	99	131	230
11 Jaten	8	1	9	78	131	209
12 Colomadu	8	2	10	154	53	207
13 Gondangrejo	6	1	7	68	42	110
14 Kebakkramat	8	1	9	121	115	236
15 Mojogedang	6	2	8	93	77	170
16 Kerjo	6	0	6	79	46	125
17 Jenawi	5	0	5	109	50	159
18 Penataran PNS	0	0	0	138	23	161
Jumlah Tahun 1997	159	23	182	1,984	1,512	3,496
Jumlah Tahun 1996	147	23	170	2,788	1,809	4,597

Sumber Kantor BP - 7 Kab Karanganyar

Tabel 2 5 3 Pemasyarakatan P - 4 menurut jumlah Fasilitator dan Kecamatan di Kabupaten Karanganyar Tahun 1997

Kecamatan	Fasilitator		
	Laki-laki	Perempuan	Jumlah
(1)	(2)	(3)	(4)
1 Jatipuro	0	0	0
2 Jatiyoso	0	0	0
3 Jumapolo	0	0	0
4 Jumantono	0	0	0
5 Matesih	0	0	0
6 Tawangmangu	19	19	38
7 Ngargoyoso	0	0	0
8 Karangpandan	0	0	0
9 Karanganyar	0	0	0
10 Tasikmadu	0	0	0
11 J a t e n	0	0	0
12 Colomadu	0	0	0
13 Gondangrejo	0	0	0
14 Kebakkramat	0	0	0
15 Mojogedang	0	0	0
16 K e r j o	0	0	0
17 Jenawi	0	0	0
Jumlah Tahun 1997	19	19	38
Jumlah Tahun 1996	80	21	101

Sumber Kantor BP - 7 Kab Karanganyar



BAB. III

PENDUDUK DAN ANGKATAN KERJA

www.bps.go.id

Tabel 3 1 1 Jumlah Penduduk menurut Jenis Kelamin, Persentase dan Sex Ratio menurut Kecamatan di Kabupaten Karanganyar Tahun 1997

Kecamatan (1)	Jumlah Penduduk			Persentase Penduduk (5)	Sex Ratio (6)
	Laki-laki (2)	Perempuan (3)	Jumlah (4)		
1 Jatipuro	18,056	18,108	36,164	4 71	99 71
2 Jatiyoso	19,153	18,845	37,998	4 95	101 63
3 Jumapolo	22,014	22,106	44,120	5 75	99 58
4 Jumantono	21,787	22,255	44,042	5 74	97 90
5 Matesih	20,837	21,389	42,226	5 50	97 42
6 Tawangmangu	20,463	21,395	41,858	5 46	95 64
7 Ngargoyoso	15,963	16,599	32,562	4 24	96 17
8 Karangpandan	18,981	19,812	38,793	5 06	95 81
9 Karanganyar	31,464	33,179	64,643	8 43	94 83
10 Tasikmadu	24,513	25,313	49,826	6 49	96 84
11 J a t e n	30,337	30,787	61,124	7 97	98 54
12 Colomadu	22,774	23,025	45,799	5 97	98 91
13 Gondangrejo	28,763	28,667	57,430	7 49	100 33
14 Kebakkramat	25,863	26,493	52,356	6 82	97 62
15 Mojogedang	28,568	28,902	57,470	7 49	98 84
16 K e r j o	17,085	18,124	35,209	4 59	94 27
17 Jenawi	12,603	12,998	25,601	3 34	96 96
Jumlah Tahun 1997	379,224	387,997	767,221	100 00	97 74
Jumlah Tahun 1996*	375,715	384,903	760,618	100 00	97 61

Sumber Kantor Statistik Kab Karanganyar
Ket *) Angka Perbaikan

Tabel 312 Jumlah Penduduk menurut Golongan Umur Dirinci Per Kecamatan dan Jenis Kelamin di Kabupaten Karanganyar Tahun 1997

Golongan Umur	Kecamatan Jatipuro			Kecamatan Jatiyoso		
	Laki-laki	Perempuan	Jumlah	Laki-laki	Perempuan	Jumlah
(1)	(2)	(3)	(4)	(5)	(6)	(7)
1 0 - 4	2,260	2,054	4,314	2,410	2,137	4,547
2 5 - 9	2,096	2,081	4,177	2,225	2,168	4,393
3 10 - 14	2,063	2,048	4,111	2,187	2,134	4,321
4 15 - 19	1,858	1,844	3,702	1,957	1,907	3,864
5 20 - 24	1,542	1,538	3,080	1,622	1,593	3,215
6 25 - 29	1,476	1,477	2,953	1,561	1,535	3,096
7 30 - 34	1,319	1,329	2,648	1,386	1,371	2,757
8 35 - 39	1,135	1,148	2,283	1,209	1,201	2,410
9 40 - 44	1,006	1,023	2,029	1,077	1,076	2,153
10 45 - 49	779	797	1,576	827	830	1,657
11 50 - 54	700	727	1,427	743	760	1,503
12 55 - 59	596	624	1,220	636	653	1,289
13 60 - 64	439	475	914	472	499	971
14 65 - 69	299	349	648	327	376	703
15 70 - 74	264	313	577	279	320	599
16 75 +	224	281	505	235	285	520
Jumlah Tahun 1997	18,056	18,108	36,164	19,153	18,845	37,998

Sumber Kantor Statistik Kab Karanganyar

Tabel 3 1 2 Lanjutan

Golongan Umur	Kecamatan Jumapolo			Kecamatan Jumantono			
	Laki-laki	Perempuan	Jumlah	Laki-laki	Perempuan	Jumlah	
(1)	(8)	(9)	(10)	(11)	(12)	(13)	
1	0 - 4	1,845	1,633	3,478	1,995	2,113	4,108
2	5 - 9	2,146	2,143	4,289	2,163	2,125	4,288
3	10 - 14	2,211	2,220	4,431	2,312	2,318	4,630
4	15 - 19	2,321	2,335	4,656	2,244	2,262	4,506
5	20 - 24	2,228	2,238	4,466	2,081	2,094	4,175
6	25 - 29	2,098	2,125	4,223	1,973	1,920	3,893
7	30 - 34	1,911	1,914	3,825	1,807	1,812	3,619
8	35 - 39	1,764	1,758	3,522	1,716	1,713	3,429
9	40 - 44	1,525	1,531	3,056	1,461	1,477	2,938
10	45 - 49	931	975	1,906	922	985	1,907
11	50 - 54	841	869	1,710	836	907	1,743
12	55 - 59	721	745	1,466	722	791	1,513
13	60 - 64	514	561	1,075	546	583	1,129
14	65 - 69	360	397	757	398	440	838
15	70 - 74	323	349	672	328	377	705
16	75 +	275	313	588	283	338	621
Jumlah Tahun 1997		22,014	22,106	44,120	21,787	22,255	44,042

Tabel 3 1 2 Lanjutan

Golongan Umur		Kecamatan Matesih			Kecamatan Tawangmangu		
		Laki-laki	Perempuan	Jumlah	Laki-laki	Perempuan	Jumlah
(1)		(14)	(15)	(16)	(17)	(18)	(19)
1	0 - 4	1,915	2,074	3,989	1,925	2,063	3,988
2	5 - 9	2,812	3,308	6,120	2,980	3,171	6,151
3	10 - 14	2,926	3,075	6,001	2,965	3,071	6,036
4	15 - 19	2,330	1,973	4,303	2,256	2,267	4,523
5	20 - 24	1,614	1,628	3,242	1,595	1,639	3,234
6	25 - 29	1,498	1,507	3,005	1,498	1,527	3,025
7	30 - 34	1,255	1,190	2,445	1,246	1,238	2,484
8	35 - 39	1,167	1,023	2,190	1,147	1,115	2,262
9	40 - 44	971	946	1,917	972	966	1,938
10	45 - 49	886	1,031	1,917	975	1,043	2,018
11	50 - 54	792	799	1,591	794	851	1,645
12	55 - 59	761	814	1,575	695	740	1,435
13	60 - 64	669	628	1,297	502	553	1,055
14	65 - 69	512	566	1,078	344	430	774
15	70 - 74	424	482	906	317	391	708
16	75 +	305	345	650	252	330	582
Jumlah Tahun 1997		20,837	21,389	42,226	20,463	21,395	41,858

Sumber Kantor Statistik Kab Karanganyar

Tabel 3 1 2 Lanjutan

Golongan Umur		Kecamatan Ngargoyoso			Kecamatan Karangpandan		
		Laki-laki	Perempuan	Jumlah	Laki-laki	Perempuan	Jumlah
(1)		(20)	(21)	(22)	(23)	(24)	(25)
1	0 - 4	1,170	1,130	2,300	1,776	1,843	3,619
2	5 - 9	1,454	1,466	2,920	2,017	2,046	4,063
3	10 - 14	1,778	1,812	3,590	2,103	2,167	4,270
4	15 - 19	1,804	1,842	3,646	1,960	2,017	3,977
5	20 - 24	1,673	1,778	3,451	1,910	1,949	3,859
6	25 - 29	1,509	1,552	3,061	1,718	1,783	3,501
7	30 - 34	1,356	1,390	2,746	1,502	1,536	3,038
8	35 - 39	1,203	1,253	2,456	1,381	1,412	2,793
9	40 - 44	1,093	1,122	2,215	1,129	1,160	2,289
10	45 - 49	695	737	1,432	833	866	1,699
11	50 - 54	615	660	1,275	729	798	1,527
12	55 - 59	530	572	1,102	626	692	1,318
13	60 - 64	387	429	816	457	515	972
14	65 - 69	269	313	582	330	370	700
15	70 - 74	236	286	522	278	342	620
16	75 +	191	257	448	232	316	548
Jumlah Tahun 1997		15,963	16,599	32,562	18,981	19,812	38,793

Sumber Kantor Statistik Kab Karanganyar

Tabel 3 1 2 Lanjutan

Golongan Umur		Kecamatan Karanganyar			Kecamatan Tasikmadu		
		Laki-laki	Perempuan	Jumlah	Laki-laki	Perempuan	Jumlah
(1)		(26)	(27)	(28)	(29)	(30)	(31)
1	0 - 4	3,920	3,753	7,673	3,051	2,861	5,912
2	5 - 9	3,648	3,809	7,457	2,842	2,905	5,747
3	10 - 14	3,594	3,746	7,340	2,798	2,858	5,656
4	15 - 19	3,262	3,403	6,665	2,548	2,606	5,154
5	20 - 24	2,704	2,835	5,539	2,111	2,167	4,278
6	25 - 29	2,593	2,724	5,317	2,025	2,080	4,105
7	30 - 34	2,316	2,459	4,775	1,815	1,887	3,702
8	35 - 39	1,965	2,092	4,057	1,527	1,591	3,118
9	40 - 44	1,737	1,856	3,593	1,348	1,410	2,758
10	45 - 49	1,357	1,458	2,815	1,056	1,111	2,167
11	50 - 54	1,204	1,315	2,519	933	995	1,928
12	55 - 59	1,036	1,143	2,179	803	869	1,672
13	60 - 64	756	862	1,618	587	654	1,241
14	65 - 69	506	623	1,129	390	472	862
15	70 - 74	464	578	1,042	365	444	809
16	75 +	402	523	925	314	403	717
Jumlah Tahun 1997		31,464	33,179	64,643	24,513	25,313	49,826

Sumber Kantor Statistik Kab Karanganyar

Tabel 3 1 2 Lanjutan

Golongan Umur	Kecamatan Jaten			Kecamatan Colomadu			
	Laki-laki	Perempuan	Jumlah	Laki-laki	Perempuan	Jumlah	
(1)	(32)	(33)	(34)	(35)	(36)	(37)	
1	0 - 4	2,965	3,058	6,023	2,832	2,604	5,436
2	5 - 9	3,064	3,079	6,143	2,640	2,642	5,282
3	10 - 14	3,187	3,222	6,409	2,600	2,598	5,198
4	15 - 19	3,229	3,243	6,472	2,364	2,369	4,733
5	20 - 24	3,068	3,076	6,144	1,964	1,975	3,939
6	25 - 29	2,827	2,821	5,648	1,881	1,893	3,774
7	30 - 34	2,624	2,620	5,244	1,697	1,726	3,423
8	35 - 39	2,188	2,203	4,391	1,416	1,490	2,906
9	40 - 44	1,763	1,760	3,523	1,385	1,416	2,801
10	45 - 49	1,287	1,329	2,616	974	1,010	1,984
11	50 - 54	1,142	1,186	2,328	856	894	1,750
12	55 - 59	985	1,035	2,020	739	773	1,512
13	60 - 64	698	752	1,450	529	572	1,101
14	65 - 69	458	493	951	349	405	754
15	70 - 74	445	478	923	329	382	711
16	75 +	407	432	839	219	276	495
Jumlah Tahun 1997		30,337	30,787	61,124	22,774	23,025	45,799

Sumber Kantor Statistik Kab Karanganyar

Tabel 3 1 2 Lanjutan

Golongan Umur		Kecamatan Gondangrejo			Kecamatan Kebakkramat		
		Laki-laki	Perempuan	Jumlah	Laki-laki	Perempuan	Jumlah
(1)		(38)	(39)	(40)	(41)	(42)	(43)
1	0 - 4	3,114	3,055	6,169	3,224	3,000	6,224
2	5 - 9	3,247	3,193	6,440	3,001	3,042	6,043
3	10 - 14	3,241	3,235	6,476	2,956	2,994	5,950
4	15 - 19	3,010	2,865	5,875	2,687	2,723	5,410
5	20 - 24	2,795	2,712	5,507	2,223	2,263	4,486
6	25 - 29	2,399	2,367	4,766	2,134	2,177	4,311
7	30 - 34	2,126	2,139	4,265	1,893	1,950	3 843
8	35 - 39	1,838	1,851	3,689	1,614	1,669	3,283
9	40 - 44	1,634	1,664	3,298	1,428	1,481	2,909
10	45 - 49	1,245	1,267	2,512	1,114	1,163	2,277
11	50 - 54	1,108	1,144	2,252	986	1,045	2,031
12	55 - 59	952	972	1,924	850	913	1,763
13	60 - 64	701	744	1,445	623	688	1,311
14	65 - 69	493	538	1,031	417	501	918
15	70 - 74	459	488	947	382	463	845
16	75 +	401	433	834	331	421	752
Jumlah Tahun 1997		28,763	28,667	57,430	25,863	26,493	52,356

Sumber Kantor Statistik Kab Karanganyar

Tabel 3 1 2 Lanjutan

Golongan Umur	Kecamatan Mojogedang			Kecamatan Kerjo			
	Laki-laki	Perempuan	Jumlah	Laki-laki	Perempuan	Jumlah	
(1)	(44)	(45)	(46)	(47)	(48)	(49)	
1	0 - 4	3,575	3,274	6,849	2,126	2,051	4,177
2	5 - 9	3,314	3,320	6,634	1,979	2,080	4,059
3	10 - 14	3,260	3,265	6,525	1,947	2,044	3,991
4	15 - 19	2,939	2,943	5,882	1,764	1,855	3,619
5	20 - 24	2,439	2,460	4,899	1,472	1,553	3,025
6	25 - 29	2,340	2,358	4,698	1,409	1,487	2,896
7	30 - 34	2,098	2,139	4,237	1,283	1,370	2,653
8	35 - 39	1,795	1,832	3,627	1,064	1,141	2,205
9	40 - 44	1,588	1,631	3,219	944	1,017	1,961
10	45 - 49	1,234	1,274	2,508	735	796	1,531
11	50 - 54	1,102	1,155	2,257	652	714	1,366
12	55 - 59	943	995	1,938	562	622	1,184
13	60 - 64	694	759	1,453	404	464	868
14	65 - 69	473	552	1,025	271	335	606
15	70 - 74	420	499	919	254	313	567
16	75 +	354	446	800	219	282	501
Jumlah Tahun 1997		28,568	28,902	57,470	17,085	18,124	35,209

Sumber Kantor Statistik Kab Karanganyar

Tabel 3 1 2 Lanjutan

Golongan Umur	Kecamatan Jenawi			Kabupaten Karanganyar			
	Laki-laki	Perempuan	Jumlah	Laki-laki	Perempuan	Jumlah	
(1)	(50)	(51)	(52)	(53)	(54)	(55)	
1	0 - 4	1,577	1,476	3,053	41,680	40,179	81,859
2	5 - 9	1,465	1,495	2,960	43,093	44,073	87,166
3	10 - 14	1,443	1,471	2,914	43,571	44,278	87,849
4	15 - 19	1,301	1,326	2,627	39,834	39,780	79,614
5	20 - 24	1,077	1,105	2,182	34,118	34,603	68,721
6	25 - 29	1,036	1,066	2,102	31,975	32,399	64,374
7	30 - 34	903	935	1,838	28,537	29,005	57,542
8	35 - 39	792	823	1,615	24,921	25,315	50,236
9	40 - 44	704	736	1,440	21,765	22,272	44,037
10	45 - 49	548	576	1,124	16,398	17,248	33,646
11	50 - 54	484	519	1,003	14,517	15,338	29,855
12	55 - 59	416	449	865	12,573	13,402	25,975
13	60 - 64	309	343	652	9,287	10,081	19,368
14	65 - 69	210	252	462	6,406	7,412	13,818
15	70 - 74	183	225	408	5,750	6,730	12,480
16	75 +	155	201	356	4,799	5,882	10,681
Jumlah Tahun 1997		12,603	12,998	25,601	379,224	387,997	767,221

Sumber Kantor Statistik Kab Karanganyar

Tabel 3 1 2

Jumlah Penduduk, Banyaknya dan Persentase Pertumbuhan
Penduduk di Kabupaten Karanganyar Tahun 1997

T a h u n	Jumlah Penduduk			Pertumbuhan	
	Laki-laki	Perempuan	Jumlah	Absolut	Persentase
(1)	(2)	(3)	(4)	(5)	(6)
1 1979	293,862	303,886	597,748	16,263	2 80
2 1980	298,014	311,704	609,718	11,970	2 00
3 1981	307,293	318,162	625,455	15,737	2 58
4 1982	313,519	324,469	637,988	12,533	2 00
5 1983	319,274	330,062	649,336	11,348	1 78
6 1984	323,843	334,790	658,633	9,297	1 43
7 1985	327,853	339,223	667,076	8,443	1 28
8 1986	331,760	343,581	675,341	8,265	1 24
9 1987	335,768	347,831	683,599	8,258	1 22
9 1988	339,622	351,797	691,419	7,820	1 14
10 1989	343,802	356,028	699,830	8,411	1 22
11 1990	348,038	360,251	708,289	8,459	1 21
12 1991	352,340	364,600	716,940	8,651	1 22
13 1992	356,763	368,101	724,864	7,924	1 11
14 1993	361,102	372,471	733,573	8,709	1 20
15 1994	365,111	376,934	742,045	8,472	1 15
16 1995	369,868	380,977	750,845	8,800	1 19
17 1996*	375,715	384,903	760,618	9,773	1 30
18 1997	379,224	387,997	767,221	6,603	0 87

Sumber Kantor Statistik Kab Karanganyar
Ket *) Angka Perbaikan

Tabel 3 1 4 Luas Daerah, Jumlah Rumah Tangga, Kepadatan Penduduk dan Rata-rata Jiwa Per Rumah Tangga di Kabupaten Karanganyar Tahun 1997

Kecamatan	Luas Daerah (Km)	Jumlah Penduduk	Jumlah Rumah Tangga	Kepadatan Penduduk Per Km	Rata-rata Penduduk Per RT
(1)	(2)	(3)	(4)	(5)	(6)
1 Jatipuro	40 36	36,164	6,530	896	6
2 Jatiyoso	67 16	37,998	7,206	566	5
3 Jumapolo	55 67	44,120	10,314	793	4
4 Jumantono	53 55	44,042	9,230	822	5
5 Matesih	26 27	42,226	8,496	1,607	5
6 Tawangmangu	70 03	41,858	9,977	598	4
7 Ngargoyoso	65 34	32,562	7,254	498	4
8 Karangpandan	34 11	38,793	8,302	1,137	5
9 Karanganyar	43 03	64,643	15,002	1,502	4
10 Tasikmadu	27 60	49,826	11,522	1,805	4
11 J a t e n	25 55	61,124	14,612	2,392	4
12 Colomadu	15 64	45,799	10,822	2,928	4
13 Gondangrejo	56 80	57,430	12,356	1,011	5
14 Kebakkramat	36 46	52,356	11,940	1,436	4
15 Mojogedang	53 31	57,470	12,165	1,078	5
16 K e r j o	46 82	35,209	7,669	752	5
17 Jenawi	56 08	25,601	5,963	457	4
Jumlah Tahun 1997	773 78	767,221	169,360	992	5
Jumlah Tahun 1996*	773 78	760,618	164,330	983	5

Sumber Kantor Statistik Kab Karanganyar

Ket RT = Rumah Tangga

*) Angka Perbaikan

Tabel 3 1 5 Banyaknya Kelahiran, Kematian, Datang dan Pindah menurut Kecamatan di Kabupaten Karanganyar Tahun 1997

Kecamatan	Kelahiran	Kematian	Datang	Pindah
(1)	(2)	(3)	(4)	(5)
1 Jatipuro	353	149	18	54
2 Jatiyoso	453	162	42	54
3 Jumapolo	550	192	19	44
4 Jumantono	464	153	60	35
5 Matesih	585	198	45	58
6 Tawangmangu	636	194	62	131
7 Ngargoyoso	460	180	42	103
8 Karangpandan	511	209	57	133
9 Karanganyar	1,018	316	610	1,072
10 Tasikmadu	781	283	256	162
11 J a t e n	935	327	647	609
12 Colomadu	600	199	1,051	777
13 Gondangrejo	1,051	168	308	759
14 Kebakkramat	833	268	132	130
15 Mojogedang	963	257	80	102
16 K e r j o	389	151	53	46
17 Jenawi	408	143	64	115
Jumlah Tahun 1997	10,990	3,549	3,546	4,384
Jumlah Tahun 1996	11,506	3,755	4,472	3,583

Sumber Kantor Statistik Kab Karanganyar

Tabel 3 1 6 Jumlah Rumah Tangga dan Penduduk Warga Negara Asing menurut Jenis Kelamin dan Kecamatan di Kabupaten Karanganyar Tahun 1997

Kecamatan (1)	Jumlah Rumah Tangga (2)	Jenis Kelamin		
		Laki-laki (3)	Perempuan (4)	Jumlah (5)
1 Jatipuro	0	0	0	0
2 Jatiyoso	0	0	0	0
3 Jumapolo	0	0	0	0
4 Jumantono	0	0	0	0
5 Matesih	0	0	0	0
6 Tawangmangu	1	0	1	1
7 Ngargoyoso	0	0	0	0
8 Karangpandan	1	1	0	1
9 Karanganyar	24	12	14	26
10 Tasikmadu	0	0	0	0
11 J a t e n	2	2	0	2
12 Colomadu	2	2	0	2
13 Gondangrejo	0	0	0	0
14 Kebakkramat	0	0	0	0
15 Mojogedang	0	0	0	0
16 K e r j o	0	0	0	0
17 Jenawi	0	0	0	0
Jumlah Tahun 1997	30	17	15	32
Jumlah Tahun 1996	47	24	24	47

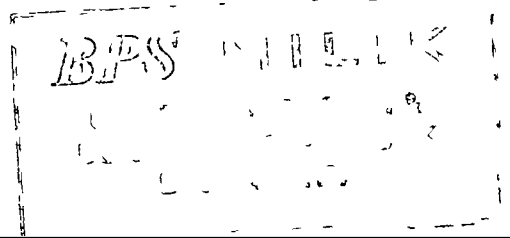
Sumber Kantor Statistik Kab Karanganyar

Tabel 3 1 7

Jumlah Penduduk menurut Mata Pencaharian dan Kecamatan
di Kabupaten Karanganyar Tahun 1997

Kecamatan	Petani Sendiri	Buruh Tani	Nelayan	Pengusaha	Buruh Industri	Buruh Bangunan
(1)	(2)	(3)	(4)	(5)	(6)	(7)
1 Jatipuro	3,798	2,402	0	1,335	559	1,160
2 Jatiyoso	5,792	7,825	0	450	323	1,230
3 Jumapolo	4,907	992	0	48	263	857
4 Jumantono	10,628	8,131	0	459	1,196	1,316
5 Matesih	6,547	8,242	0	501	635	1,469
6 Tawangmangu	6,515	2,444	0	85	1,862	1,675
7 Ngargoyoso	9,085	9,486	0	6	1,255	1,784
8 Karangpandan	4,129	7,174	0	284	3,716	2,889
9 Karanganyar	4,978	6,068	0	1,130	7,139	3,691
10 Tasikmadu	5,053	8,147	0	46	3,788	2,672
11 J a t e n	2,185	3,385	0	1,010	10,184	4,921
12 Colomadu	1,736	1,764	0	330	4,171	3,533
13 Gondangrejo	5,412	4,601	0	718	5,684	4,576
14 Kebakkramat	5,518	6,243	0	1,185	7,106	3,839
15 Mojogedang	7,172	11,580	0	390	2,871	3,147
16 K e r j o	4,429	4,704	0	377	2,862	1,846
17 Jenawi	5,714	3,185	0	270	1,277	1,393
Jumlah Tahun 1997	93,598	96,373	0	8,624	54,891	41,998
Jumlah Tahun 1996	82,195	90,799	0	9,772	60,574	39,805

Sumber Kantor Statistik Kab Karanganyar



Tabel 3 1 7 Lanjutan

Kecamatan	Pedagang	Pengang- kutan	PNS/ ABRI	Pensiunan	Lain-lain	Jumlah
(1)	(8)	(9)	(10)	(11)	(12)	(13)
1 Jatipuro	1,828	91	507	126	17,791	29,597
2 Jatiyoso	1,925	119	524	113	10,757	29,058
3 Jumapolo	2,422	165	508	192	19,874	30,228
4 Jumantono	1,093	17	441	129	4,992	28,402
5 Matesih	1,141	160	893	203	12,571	32,362
6 Tawangmangu	3,180	324	738	365	16,288	33,476
7 Ngargoyoso	2,511	241	405	144	1,690	26,607
8 Karangpandan	543	178	661	364	14,080	34,018
9 Karanganyar	2,906	311	2,593	807	21,896	51,519
10 Tasikmadu	1,688	64	1,876	469	12,305	36,108
11 J a t e n	1,725	255	3,204	1,691	19,706	48,266
12 Colomadu	1,228	258	2,530	1,282	11,264	28,096
13 Gondangrejo	599	569	575	1,128	17,989	41,851
14 Kebakkramat	688	180	962	113	11,398	37,232
15 Mojogedang	615	300	870	284	14,031	41,260
16 Kerjo	802	281	782	230	8,450	24,763
17 Jenawi	772	79	397	96	5,026	18,809
Jumlah Tahun 1997	25,666	3,592	18,466	7,736	220,708	571,652
Jumlah Tahun 1996	23,273	4,291	17,687	7,672	223,946	560,014

Sumber Kantor Statistik Kab Karanganyar

Tabel 3 1 8 Jumlah Penduduk menurut Pendidikan dan Kecamatan di Kabupaten Karanganyar Tahun 1997

Kecamatan	Tamat Akademi/PT	Tamat SLTA	Tamat SLTP	Tamat SD
(1)	(2)	(3)	(4)	(5)
1 Jatipuro	325	2,122	3,503	19,912
2 Jatiyoso	62	1,126	1,914	18,138
3 Jumapolo	347	2,681	6,493	22,959
4 Jumantono	332	1,995	4,128	15,209
5 Matesih	698	3,862	5,657	16,713
6 Tawangmangu	206	2,486	3,932	16,608
7 Ngargoyoso	193	2,049	3,247	18,308
8 Karangpandan	462	2,516	4,725	12,635
9 Karanganyar	2,318	8,677	9,757	16,274
10 Tasikmadu	811	8,397	10,228	10,673
11 J a t e n	2,316	9,801	12,551	17,488
12 Colomadu	1,442	7,719	9,348	12,888
13 Gondangrejo	279	2,405	6,379	20,266
14 Kebakkramat	608	4,173	5,786	15,390
15 Mojogedang	337	3,339	6,080	18,972
16 K e r j o	270	2,728	4,452	14,714
17 Jenawi	152	1,238	3,007	13,500
Jumlah Tahun 1997	11,158	67,314	101,187	280,647
Jumlah Tahun 1996	10,293	64,353	95,981	283,489

Sumber Kantor Statistik Kab Karanganyar

Tabel 3 1 8 Lanjutan

Kecamatan	Tidak Tamat SD	Belum Tamat SD	Tidak Sekolah	Jumlah
(1)	(2)	(3)	(4)	(5)
1 Jatipuro	800	4,109	1,498	32,269
2 Jatiyoso	2,259	4,985	4,967	33,451
3 Jumapolo	492	5,984	1,390	40,346
4 Jumantono	3,032	5,575	2,650	32,921
5 Matesih	1,476	4,930	4,875	38,211
6 Tawangmangu	2,558	5,891	6,444	38,125
7 Ngargoyoso	1,543	3,558	1,365	30,263
8 Karangpandan	1,964	5,488	880	28,670
9 Karanganyar	3,122	8,051	2,418	50,617
10 Tasikmadu	1,310	11,210	1,327	43,956
11 J a t e n	2,387	8,537	1,532	54,612
12 Colomadu	1,418	5,203	1,012	39,030
13 Gondangrejo	3,585	8,397	9,204	50,515
14 Kebakkramat	4,740	8,224	5,245	44,166
15 Mojogedang	5,463	7,251	7,177	48,619
16 Kerjo	2,344	5,532	1,312	31,352
17 Jenawi	242	2,878	1,068	22,085
Jumlah Tahun 1997	38,735	105,803	54,364	659,208
Jumlah Tahun 1996	41,059	108,568	53,980	657,723

Sumber Kantor Statistik Kab Karanganyar

Tabel 3 2 1

Pencapaian Peserta KB Baru menurut Pemakaian Alat Kontrasepsi dan Kecamatan di Kabupaten Karanganyar Tahun 1997

Kecamatan	Pencapaian Peserta Baru							
	IUD	%	PIL	%	Kondom	%	Suntik	%
(1)	(2)	(3)	(4)	(5)	(6)	(7)	(8)	(9)
1 Jatipuro	36	6 84	4	0 76	2	0 38	434	82 51
2 Jatiyoso	35	5 06	54	7 80	0	0	494	71 39
3 Jumapolo	34	3 48	96	9 83	0	0	759	77 69
4 Jumantono	208	23 88	69	7 92	2	0 23	542	62 23
5 Matesih	67	7 35	145	15 92	41	4 50	591	64 87
6 Tawangmangu	93	10 97	107	12 62	17	2 00	533	62 85
7 Ngargoyoso	117	20 31	2	0 35	1	0 17	431	74 83
8 Karangpandan	126	24 90	4	0 79	0	0	318	62 85
9 Karanganyar	189	13 73	226	16 41	21	1 53	840	61 00
10 Tasikmadu	52	8 52	27	4 43	18	2 95	461	75 57
11 J a t e n	132	10 43	180	14 23	83	6 56	796	62 92
12 Colomadu	210	22 98	108	11 82	28	3 06	532	58 21
13 Gondangrejo	42	3 92	18	1 68	0	0	864	80 67
14 Kebakkramat	61	4 70	58	4 47	5	0 39	1,070	82 43
15 Mojogedang	46	6 34	86	11 86	10	1 38	477	65 79
16 K e r j o	116	18 41	19	3 02	3	0 48	405	64 29
17 Jenawi	190	32 42	2	0 34	0	0	319	54 44
Jumlah Tahun 1997	1,754	12 19	1,205	8 38	231	1 61	9,866	68 59
Jumlah Tahun 1996	1,685	12 21	1,129	8 18	389	2 82	9,262	67 15

Sumber Kantor BKKBN Kab Karanganyar

Tabel 3 2 1 Lanjutan

Kecamatan (1)	Pencapaian Peserta Baru					% Dari Target (15)
	MO (10)	% (11)	IMP (12)	% (13)	Total (14)	
1 Jatipuro	16	3 04	34	6 46	526	110 27
2 Jatiyoso	34	4 91	75	10 84	692	116 69
3 Jumapolo	36	3 68	52	5 32	977	108 80
4 Jumantono	39	4 48	11	1 26	871	146 63
5 Matesih	43	4 72	24	2 63	911	109 76
6 Tawangmangu	92	10 85	6	0 71	848	123 80
7 Ngargoyoso	19	3 30	6	1 04	576	117 31
8 Karangpandan	37	7 31	21	4 15	506	91 50
9 Karanganyar	91	6 61	10	0 73	1,377	129 42
10 Tasikmadu	46	7 54	6	0 98	610	119 37
11 J a t e n	53	4 19	21	1 66	1,265	107 94
12 Colomadu	34	3 72	2	0 22	914	131 13
13 Gondangrejo	108	10 08	39	3 64	1,071	115 41
14 Kebakkramat	103	7 94	1	0 08	1,298	117 47
15 Mojogedang	61	8 41	45	6 21	725	102 69
16 K e r j o	36	5 71	51	8 10	630	116 24
17 Jenawi	31	5 29	44	7 51	586	118 38
Jumlah Tahun 1997	879	6 11	448	3 11	14,383	116 55
Jumlah Tahun 1996	724	5 25	602	4 36	13,791	111 79

Sumber Kantor BKKBN Kab Karanganyar

Tabel 3 2 1 Pencapaian Peserta KB Aktif menurut Pemakaian Alat Kontrasepsi menurut Kecamatan di Kabupaten Karanganyar Tahun 1997

Kecamatan	Perkiraan PUS'97	Pencapaian Peserta KB Aktif					
		IUD	%	PIL	%	Kondom	%
(1)	(2)	(3)	(4)	(5)	(6)	(7)	(8)
1 Jatipuro	6,507	1,994	33 86	545	9 25	23	0 39
2 Jatiyoso	8,571	2,993	38 94	752	9 78	0	0
3 Jumapolo	8,730	1,804	23 60	973	12 73	29	0 38
4 Jumantono	7,643	1,636	23 47	699	10 03	8	0 11
5 Matesih	6,493	1,834	31 29	229	3 91	94	1 60
6 Tawangmangu	7,480	2,143	32 21	137	2 06	27	0 41
7 Ngargoyoso	5,752	2,804	53 72	44	0 84	11	0 21
8 Karangpandan	6,069	1,901	36 00	49	0 93	7	0 13
9 Karanganyar	10,314	2,615	29 07	794	8 83	243	2 70
10 Tasikmadu	7,755	1,659	24 40	480	7 06	257	3 78
11 J a t e n	11,897	2,478	22 66	1,174	10 74	812	7 43
12 Colomadu	8,126	2,948	40 85	623	8 63	472	6 54
13 Gondangrejo	9,036	1,744	22 77	435	5 68	29	0 38
14 Kebakkramat	9,320	1,816	21 66	148	1 77	20	0 24
15 Mojogedang	9,600	1,811	21 85	1,065	12 85	47	0 57
16 Kerjo	5,800	2,184	41 36	216	4 09	26	0 49
17 Jenawi	4,664	2,469	60 50	5	0 12	0	0
Jumlah Tahun 1997	133,757	36,833	30 99	8,368	7 04	2,105	1 77
Jumlah Tahun 1996	128,403	38,848	34 07	8,084	7 09	2,091	1 83

Sumber Kantor BKKBN Kab Karanganyar

Tabel 3 2 2 Lanjutan

Kecamatan	Pencapaian Peserta KB Aktif							
	Suntik	%	MO	%	Implant	%	Total	%
(1)	(9)	(10)	(11)	(12)	(13)	(14)	(15)	(16)
1 Jatipuro	2,713	46 07	259	4 40	355	6 03	5,889	90 50
2 Jatiyoso	2,840	36 95	225	2 93	876	11 40	7,686	89 67
3 Jumapolo	3,893	50 94	331	4 33	613	8 02	7,643	87 55
4 Jumantono	2,847	40 85	1,716	24 62	64	0 92	6,970	91 19
5 Matesih	2,649	45 20	938	16 00	117	2 00	5,861	90 27
6 Tawangmangu	3,120	46 90	1,182	17 77	44	0 66	6,653	88 94
7 Ngargoyoso	1,743	33 39	515	9 87	103	1 97	5,220	90 75
8 Karangpandan	2,263	42 85	909	17 21	152	2 88	5,281	87 02
9 Karanganyar	3,905	43 41	1,243	13 82	195	2 17	8,995	87 21
10 Tasikmadu	3,019	44 40	1,314	19 33	70	1 03	6,799	87 67
11 J a t e n	4,948	45 25	1,337	12 23	186	1 70	10,935	91 91
12 Colomadu	2,329	32 28	818	11 34	26	0 36	7,216	88 80
13 Gondangrejo	3,741	48 84	1,280	16 71	431	5 63	7,660	84 77
14 Kebakkramat	3,945	47 06	2,391	28 52	63	0 75	8,383	89 95
15 Mojogedang	3,043	36 72	2,063	24 89	258	3 11	8,287	86 32
16 K e r j o	1,862	35 26	691	13 08	302	5 72	5,281	91 05
17 Jenawi	917	22 47	410	10 05	280	6 86	4,081	87 50
Jumlah Tahun 1997	49,777	41 89	17,622	14 83	4,135	3 48	118,840	88 85
Jumlah Tahun 1996	43,726	38 35	17,075	14 98	4,185	3 67	114,009	88 79

Sumber Kantor BKKBN Kab Karanganyar

Tabel 3 2 3

Banyaknya Keluarga menurut Jenis Tahapan Keluarga Sejahtera menurut Kecamatan di Kabupaten Karanganyar Tahun 1997

Kecamatan (1)	Jumlah Kepala Keluarga (2)	Prasejahtera		Keluarga Sejahtera Tahap I	
		Jumlah (3)	Persen (4)	Jumlah (5)	Persen (6)
1 Jatipuro	8,969	3,367	37 54	288	3 21
2 Jatiyoso	10,477	771	7 36	1,440	13 74
3 Jumapolo	11,536	4,502	39 03	304	2 64
4 Jumantono	10,459	3,720	35 57	400	3 82
5 Matesih	9,259	521	5 63	640	6 91
6 Tawangmangu	10,168	68	0 67	401	3 94
7 Ngargoyoso	7,972	2,336	29 30	1,469	18 43
8 Karangpandan	8,826	2,514	28 48	1,242	14 07
9 Karanganyar	14,893	3,419	22 96	933	6 26
10 Tasikmadu	11,249	2,946	26 19	795	7 07
11 J a t e n	15,879	750	4 72	1,372	8 64
12 Colomadu	10,868	494	4 55	943	8 68
13 Gondangrejo	12,996	7,804	60 05	836	6 43
14 Kebakkramat	12,602	2,586	20 52	1,398	11 09
15 Mojogedang	12,919	7,835	60 65	650	5 03
16 K e r j o	8,277	3,583	43 29	218	2 63
17 Jenawi	6,348	1,588	25 02	425	6 70
Jumlah Tahun 1997	183,697	48,804	26 57	13,754	7 49
Jumlah Tahun 1996	176,324	60,486	34 30	16,605	9 42

Sumber Kantor BKKBN Kab Karanganyar

Tabel 3 2 3 Lanjutan

Kecamatan	Keluarga Sejahtera Tahap II		Keluarga Sejahtera Tahap III		Keluarga Sejahtera Tahap III Plus	
	Jumlah	%	Jumlah	%	Jumlah	%
(1)	(7)	(8)	(9)	(10)	(11)	(12)
1 Jatipuro	2,082	23 21	3,228	35 99	4	0 04
2 Jatiyoso	4,874	46 52	3,392	32 38	0	0
3 Jumapolo	4,799	41 60	1,750	15 17	181	1 57
4 Jumantono	1,861	17 79	4,452	42 57	26	0 25
5 Matesih	2,519	27 21	4,774	51 56	805	8 69
6 Tawangmangu	3,352	32 97	6,344	62 39	3	0 03
7 Ngargoyoso	2,345	29 42	1,822	22 85	0	0
8 Karangpandan	2,649	30 01	1,967	22 29	454	5 14
9 Karanganyar	1,809	12 15	7,536	50 60	1,196	8 03
10 Tasikmadu	5,394	47 95	2,069	18 39	45	0 40
11 J a t e n	3,788	23 86	6,761	42 58	3,208	20 20
12 Colomadu	4,956	45 60	4,306	39 62	169	1 56
13 Gondangrejo	3,309	25 46	830	6 39	217	1 67
14 Kebakkramat	6,520	51 74	2,078	16 49	20	0 16
15 Mojogedang	1,678	12 99	2,753	21 31	3	0 02
16 K e r j o	4,458	53 86	18	0 22	0	0
17 Jenawi	4,311	67 91	24	0 38	0	0
Jumlah Tahun 1997	60,704	33 05	54,104	29 45	6,331	3 45
Jumlah Tahun 1996	54,287	30 79	40,199	22 80	4,747	2 69

Sumber Kantor BKKBN Kab Karanganyar

Tabel 3 3 1 Banyaknya Pencari Kerja yang Terdaftar pada Kantor Depnaker Kabupaten Karanganyar menurut Tingkat Pendidikan dan Jenis Kelamin Dirinci Per Bulan Tahun 1997

Bulan	SD			SLTP		
	Laki-laki	Perempuan	Jumlah	Laki-laki	Perempuan	Jumlah
(1)	(2)	(3)	(4)	(5)	(6)	(7)
1 Januari	6	25	31	17	19	36
2 Pebruari	3	5	8	38	26	64
3 Maret	15	50	65	65	70	135
4 April	14	39	53	62	68	130
5 Mei	6	37	43	23	31	54
6 Juni	5	37	42	52	83	135
7 Juli	10	37	47	75	168	243
8 Agustus	7	35	42	55	111	166
9 September	11	24	35	113	108	221
10 Oktober	5	32	37	67	81	148
11 Nopember	14	35	49	57	75	132
12 Desember	7	53	60	35	55	90
Jumlah Tahun 1997	103	409	512	659	895	1,554
Jumlah Tahun 1996	112	536	648	696	729	1,425

Sumber Kantor Depnaker Kab Karanganyar

Tabel 331 Lanjutan

Bulan	SL1A			Sarjana Muda/DIII			Sarjana		
	L	P	Jumlah	L	P	Jumlah	L	P	Jumlah
1	(8)	(9)	(10)	(11)	(12)	(13)	(14)	(15)	(16)
1 Januari	122	57	179	18	20	38	18	7	25
2 Pebruari	117	34	151	2	11	13	4	3	7
3 Maret	163	82	245	6	6	12	19	10	29
4 April	163	73	236	8	7	15	23	18	41
5 Mei	85	35	120	12	4	16	5	9	14
6 Juni	193	117	310	6	6	12	21	3	24
7 Juli	339	286	625	8	11	19	21	22	43
8 Agustus	247	217	464	6	21	27	23	16	39
9 September	277	309	586	29	39	68	251	233	484
10 Oktober	215	169	384	2	1	3	52	32	84
11 Nopember	176	91	267	16	10	26	31	20	51
12 Desember	97	59	156	10	11	21	14	6	20
Jumlah Tahun 1997	2,194	1,529	3,723	123	147	270	482	379	861
Jumlah Tahun 1996	2,262	1,815	4,077	195	192	387	498	372	870

Sumber Kantor Depnaker Kab Karanganyar

Tabel 3 3 2 Banyaknya Pencari Kerja yang Ditempatkan menurut Tingkat Pendidikan dan Jenis Kelamin Dinnci Per Bulan Tahun 1997

Bulan	SD			SLTP		
	Laki-laki	Perempuan	Jumlah	Laki-laki	Perempuan	Jumlah
(1)	(2)	(3)	(4)	(5)	(6)	(7)
1 Januari	0	27	27	118	144	262
2 Pebruari	1	1	2	3	5	8
3 Maret	0	16	16	3	6	9
4 April	0	14	14	1	28	29
5 Mei	0	2	2	2	17	19
6 Juni	3	6	9	150	69	219
7 Juli	3	27	30	24	69	93
8 Agustus	11	5	16	48	28	76
9 September	0	0	0	25	36	61
10 Oktober	0	0	0	1	26	27
11 Nopember	0	8	8	4	7	11
12 Desember	6	43	49	26	47	73
Jumlah Tahun 1997	24	149	173	405	482	887
Jumlah Tahun 1996	105	441	546	643	474	1,117

Sumber Kantor Depnaker Kab Karanganyar

Tabel 3.3.2 Lanjutan

Bulan	SLTA			Sarjana Muda/DIII			Sarjana		
	L	P	Jumlah	L	P	Jumlah	L	P	Jumlah
1	(8)	(9)	(10)	(11)	(12)	(13)	(14)	(15)	(16)
1 Januari	312	223	535	18	13	31	22	2	24
2 Pebruari	17	85	102	0	0	0	0	0	0
3 Maret	12	11	23	0	0	0	0	0	0
4 April	16	29	45	0	0	0	0	0	0
5 Mei	12	20	32	0	0	0	0	0	0
6 Juni	273	105	378	5	1	6	3	2	5
7 Juli	188	76	264	0	0	0	0	0	0
8 Agustus	94	78	172	2	2	4	0	1	1
9 September	175	126	301	28	15	43	12	2	14
10 Oktober	6	33	39	0	0	0	1	0	1
11 Nopember	70	23	93	31	17	48	50	46	96
12 Desember	66	53	119	0	0	0	2	1	3
Jumlah Tahun 1997	1,241	862	2,103	84	48	132	90	54	144
Jumlah Tahun 1996	1,045	582	1,627	61	20	81	44	34	78

Sumber Kantor Depnaker Kab Karanganyar

Tabel 333 Banyaknya Pencari Kerja Terdaftar yang Belum Ditempatkan menurut Tingkat Pendidikan dan Jenis Kelamin Dirinci Per Bulan Tahun 1997

Bulan	SD			SLTP		
	Laki-laki	Perempuan	Jumlah	Laki-laki	Perempuan	Jumlah
(1)	(2)	(3)	(4)	(5)	(6)	(7)
1 Januari	6	0	6	101	0	101
2 Pebruari	2	4	6	35	21	56
3 Maret	15	34	49	62	64	126
4 April	14	0	14	61	40	101
5 Mei	6	35	41	21	14	35
6 Juni	2	31	33	0	14	14
7 Juli	7	10	17	51	99	150
8 Agustus	4	30	34	7	83	90
9 September	11	24	35	88	72	160
10 Oktober	5	32	37	66	55	121
11 Nopember	14	27	41	53	68	121
12 Desember	1	10	11	9	8	17
Jumlah Tahun 1997	87	237	324	554	538	1,092
Jumlah Tahun 1996	83	256	339	439	354	793

Sumber Kantor Depnaker Kab Karanganyar

Tabel 3 3 3 Lanjutan

Bulan	SLTA			Sarjana Muda/DIII			Sarjana		
	L	P	Jumlah	L	P	Jumlah	L	P	Jumlah
1	(8)	(9)	(10)	(11)	(12)	(13)	(14)	(15)	(16)
1 Januari	0	0	0	0	7	7	0	5	5
2 Pebruari	100	0	100	2	11	13	4	3	7
3 Maret	151	71	222	6	6	12	19	10	29
4 April	147	44	191	8	7	15	23	18	41
5 Mei	73	15	88	12	4	16	5	9	14
6 Juni	0	12	12	1	5	6	18	0	18
7 Juli	151	210	361	8	11	19	21	22	43
8 Agustus	153	139	292	4	19	23	23	15	38
9 September	102	183	285	1	24	25	239	231	470
10 Oktober	209	136	345	2	1	3	51	32	83
11 Nopember	106	68	174	0	0	0	0	0	0
12 Desember	31	6	37	10	11	21	12	5	17
Jumlah Tahun 1997	1,223	884	2,107	54	106	160	415	350	765
Jumlah Tahun 1996	1,552	1,315	2,867	160	176	336	440	313	753

Sumber Kantor Depnaker Kab Karanganyar

Tabel 3 4 1

Banyaknya Transmigrasi (TU - TSB) menurut Kepala Keluarga dan Jiwa di Kabupaten Karanganyar Tahun 1996 dan 1997

Kecamatan (1)	19 96		19 97	
	KK (2)	Jiwa (3)	KK (4)	Jiwa (5)
1 Jatipuro	1	3	0	0
2 Jatiyoso	13	39	13	35
3 Jumapolo	5	14	4	16
4 Jumantono	1	3	16	35
5 Matesih	20	65	23	65
6 Tawangmangu	5	11	5	10
7 Ngargoyoso	10	32	11	36
8 Karangpandan	23	67	13	41
9 Karanganyar	1	3	10	34
10 Tasikmadu	15	46	21	61
11 J a t e n	0	0	10	32
12 Colomadu	22	63	17	49
13 Gondangrejo	22	52	21	61
14 Kebakkramat	15	42	10	33
15 Mojogedang	18	51	15	46
16 K e r j o	24	71	29	75
17 Jenawi	15	54	20	66
Jumlah	210	616	238	695

Sumber Kantor Dep Transmigrasi Kab Karanganyar

Tabel 3 4 2

Banyaknya Transmigrasi (TU - TSB) menurut Kepala Keluarga dan Jiwa Dirinci menurut Daerah Tujuan Transmigrasi Tahun 1997

Daerah Tujuan	Kepala Keluarga	Banyaknya Jiwa
(1)	(2)	(3)
1 Aceh	7	20
2 Sumatera Utara	0	0
3 Riau	20	66
4 Jambi	5	16
5 Bangkulu	10	24
6 Sumatera Selatan	11	28
7 Sumatera Barat	5	19
8 Kalimantan Barat	33	109
9 Kalimantan Selatan	8	23
10 Kalimantan Timur	13	36
11 Kalimantan Tengah	54	119
12 Sulawesi Tenggara	0	0
13 Sulawesi Tengah	13	45
14 Sulawesi Selatan	4	14
15 Maluku	8	18
16 Irian Jaya	47	158
17 Timor-timur	0	0
Jumlah Tahun 1997	238	695
Jumlah Tahun 1996	210	616

Sumber Kantor Dep Transmigrasi Kab Karanganyar

Tabel 3 4 3

Banyaknya Transmigrasi Swakarsa Mandiri menurut Kepala Keluarga dan Jiwa di Kabupaten Karanganyar Tahun 1996 dan 1997

Kecamatan	19 96		19 97	
	KK	Jiwa	KK	Jiwa
(1)	(2)	(3)	(4)	(5)
1 Jatipuro	0	0	0	0
2 Jatiyoso	0	0	0	0
3 Jumapolo	0	0	19	60
4 Jumantono	0	0	0	0
5 Matesih	1	1	3	10
6 Tawangmangu	0	0	5	17
7 Ngargoyoso	46	125	14	49
8 Karangpandan	3	9	5	10
9 Karanganyar	1	2	0	0
10 Tasikmadu	0	0	23	48
11 J a t e n	13	48	12	24
12 Colomadu	0	0	1	3
13 Gondangrejo	13	29	2	7
14 Kebakkramat	22	63	9	33
15 Mojogedang	36	118	1	4
16 K e r j o	2	7	3	6
17 Jenawi	2	6	0	0
Jumlah	139	408	97	271

Sumber Kantor Dep Transmigrasi Kab Karanganyar

Tabel 3 4 4

Banyaknya Transmigrasi Swakarsa Mandiri menurut Kepala Keluarga dan Jiwa Dirinci menurut Daerah Tujuan Transmigrasi Tahun 1997

Daerah Tujuan	Kepala Keluarga	Banyaknya Jiwa
(1)	(2)	(3)

1 J a m b i	25	88
2 R i a u	59	144
3 Kalimantan Barat	1	3
4 Kalimantan Tengah	9	32
5 Kalimantan Timur	2	3
6 Sulawesi Tengah	1	1

Jumlah Tahun 1997	97	271
Jumlah Tahun 1996	139	406

Sumber Kantor Dep Transmigrasi Kab Karanganyar



BAB. IV

SOSIAL

www.bps.go.id

Tabel 4 1 1

Banyaknya Sekolah, Murid dan Guru Taman Kanak-kanak menurut Kecamatan di Kabupaten Karanganyar Tahun 1997/1998

Kecamatan	Sekolah	Jumlah Murid			Guru	Rata-rata Murid/ Sekolah	Rata-rata Guru/ Sekolah	Lulusan	Rasio Murid/ Guru
		L	P	Jumlah					
(1)	(2)	(3)	(4)	(5)	(6)	(7)	(8)	(9)	(10)
1 Jatipuro	23	264	235	499	26	22	1	385	19 19
2 Jatiyoso	8	97	101	198	8	25	1	107	24 75
3 Jumapolo	23	180	212	392	24	17	1	463	16 33
4 Jumantono	31	322	317	639	33	21	1	701	19 36
5 Matesih	29	427	400	827	53	29	2	629	15 60
6 Tawangmangu	28	496	445	941	48	34	2	524	19 60
7 Ngargoyoso	18	249	217	466	20	26	1	361	23 30
8 Karangpandan	30	418	412	830	49	28	2	581	16 94
9 Karanganyar	40	943	958	1,901	117	48	3	1,304	16 25
10 Tasikmadu	27	637	670	1,307	58	48	2	771	22 53
11 J a t e n	46	991	975	1,966	97	43	2	1,095	20 27
12 Colomadu	28	582	530	1,112	79	40	3	762	14 08
13 Gondangrejo	35	590	570	1,160	54	33	2	724	21 48
14 Kebakkramat	34	653	618	1,271	66	37	2	811	19 26
15 Mojogedang	39	474	456	930	55	24	1	930	16 91
16 K e r j o	23	349	370	719	28	31	1	466	25 68
17 Jenawi	18	237	219	456	23	25	1	309	19 83

Jumlah Tahun 1997	480	7,909	7,705	15,614	838	33	2	10,923	19
Jumlah Tahun 1996	475	7,636	7,969	15,605	796	34	2	11,388	20

Sumber Kantor Statistik Kab Karanganyar

Tabel 4 1 2

Banyaknya Sekolah, Murid dan Guru SD Negeri menurut Kecamatan di Kabupaten Karanganyar Tahun 1997/1998

Kecamatan	Sekolah	Jumlah Murid			Guru	Rata-rata Murid/ Sekolah	Rata-rata Guru/ Sekolah	Lulusan	Rasio Murid/ Guru
		L	P	Jumlah					
(1)	(2)	(3)	(4)	(5)	(6)	(7)	(8)	(9)	(10)
1 Jatipuro	29	2,157	1,911	4,068	198	140	7	748	20 55
2 Jatiyoso	27	2,226	2,083	4,309	188	160	7	695	22 92
3 Jumapolo	27	2,419	2,197	4,616	197	171	7	822	23 43
4 Jumantono	30	2,932	2,570	5,502	258	183	9	997	21 33
5 Matesih	30	2,231	2,022	4,253	215	142	7	825	19 78
6 Tawangmangu	33	2,530	2,390	4,920	248	149	8	811	19 84
7 Ngargoyoso	24	1,781	1,646	3,427	196	143	8	685	17 48
8 Karangpandan	30	2,318	2,220	4,538	221	151	7	875	20 53
9 Karanganyar	36	3,996	3,796	7,792	353	216	10	1,308	22 07
10 Tasikmadu	28	2,854	1,700	4,554	268	163	10	1,008	16 99
11 Jaten	33	3,705	3,493	7,198	315	218	10	1,639	22 85
12 Colomadu	24	2,149	1,981	4,130	212	172	9	846	19 48
13 Gondangrejo	31	3,171	2,826	5,997	290	193	9	5,997	20 68
14 Kebakkramat	32	3,319	3,034	6,353	299	199	9	1,201	21 25
15 Mojogedang	37	3,456	3,183	6,639	175	179	5	1,228	37 94
16 Kerjo	28	1,876	1,797	3,673	233	131	8	730	15 76
17 Jenawi	26	1,591	1,477	3,068	207	118	8	518	14 82

Jumlah Tahun 1997	505	44,711	40,326	85,037	4,073	168	8	20,933	20 88
Jumlah Tahun 1996	511	46,088	42,988	89,076	4,073	175	8	15,899	21 87

Sumber Kantor Statistik Kab Karanganyar

Tabel 4 1 3

Banyaknya Sekolah, Murid dan Guru SD Swasta menurut Kecamatan di Kabupaten Karanganyar Tahun 1997/1998

Kecamatan (1)	Sekolah (2)	Jumlah Mund			Guru (6)	Rata-rata Mund/ Sekolah (7)	Rata-rata Guru/ Sekolah (8)	Lulusan (9)	Rasio Mund/ Guru (10)
		L (3)	P (4)	Jumlah (5)					
1 Jatipuro	0	0	0	0	0	0	0	0	0
2 Jatiyoso	0	0	0	0	0	0	0	0	0
3 Jumapolo	2	160	131	291	11	146	6	47	26 45
4 Jumantono	0	0	0	0	0	0	0	0	0
5 Matesih	0	0	0	0	0	0	0	0	0
6 Tawangmangu	0	0	0	0	0	0	0	0	0
7 Ngargoyoso	0	0	0	0	0	0	0	0	0
8 Karangpandan	0	0	0	0	0	0	0	0	0
9 Karanganyar	2	141	118	259	17	130	9	45	15 24
10 Tasikmadu	0	0	0	0	0	0	0	0	0
11 Jaten	0	0	0	0	0	0	0	0	0
12 Colomadu	3	260	204	464	20	155	7	84	23 20
13 Gondangrejo	1	22	41	63	15	63	15	63	4 20
14 Kebakkramat	0	0	0	0	0	0	0	0	0
15 Mojogedang	0	0	0	0	0	0	0	0	0
16 Kerjo	0	0	0	0	0	0	0	0	0
17 Jenawi	0	0	0	0	0	0	0	0	0
Jumlah Tahun 1997	8	583	494	1,077	63	135	8	239	17 10
Jumlah Tahun 1996	7	545	477	1,022	50	146	7	179	20 44

Sumber Kantor Statistik Kab Karanganyar

Tabel 4 1 4

Banyaknya Sekolah, Murid dan Guru Madrasah Ibtida'iyah menurut Kecamatan di Kabupaten Karanganyar Tahun 1997/1998

Kecamatan	Jumlah Sekolah	Jumlah Murid	Jumlah Guru	Rata-rata Murid/ Sekolah	Rata-rata Guru/ Sekolah	Rasio Murid/ Guru
(1)	(2)	(3)	(4)	(5)	(6)	(7)
1 Jatipuro	1	93	6	93	6	15 50
2 Jatiyoso	1	92	5	92	5	18 40
3 Jumapolo	6	440	26	73	4	16 92
4 Jumantono	3	220	18	73	6	12 22
5 Matesih	5	380	30	76	6	12 67
6 Tawangmangu	1	218	10	218	10	21 80
7 Ngargoyoso	3	144	16	48	5	9 00
8 Karangpandan	0	0	0	0	0	0
9 Karanganyar	5	452	31	90	6	14 58
10 Tasikmadu	1	165	8	165	8	20 63
11 J a t e n	3	243	20	81	7	12 15
12 Colomadu	3	383	23	128	8	16 65
13 Gondangrejo	22	2,116	136	96	6	15 56
14 Kebakkramat	4	355	26	89	7	13 65
15 Mojogedang	5	608	35	122	7	17 37
16 K e r j o	2	202	15	101	8	13 47
17 Jenawi	0	0	0	0	0	0

Jumlah Tahun 1997	65	6,111	405	94	6	15 09
Jumlah Tahun 1996	65	6,073	413	96	5	19 40

Sumber Kantor Statistik Kab Karanganyar

Tabel 4 1 5

Banyaknya Sekolah, Murid dan Guru SMP Negen menurut Kecamatan di Kabupaten Karanganyar Tahun 1997/1998

Kecamatan	Sekolah	Jumlah Murid			Guru	Rata-rata Murid/ Sekolah	Rata-rata Guru/ Sekolah	Lulusan	Rasio Murid/ Guru
		L	P	Jumlah					
(1)	(2)	(3)	(4)	(5)	(6)	(7)	(8)	(9)	(10)
1 Jatipuro	3	893	885	1,778	56	593	19	676	31 75
2 Jatiyoso	3	671	573	1,244	69	415	23	305	18 03
3 Jumapolo	2	862	839	1,701	79	851	40	566	21 53
4 Jumantono	3	863	812	1,675	75	558	25	405	22 33
5 Matesih	2	657	686	1,343	75	672	38	451	17 91
6 Tawangmangu	2	493	506	999	56	500	28	281	17 84
7 Ngargoyoso	2	754	672	1,426	66	713	33	384	21 61
8 Karangpandan	2	895	926	1,821	73	911	37	452	24 95
9 Karanganyar	5	2,429	2,561	4,990	256	998	51	1,600	19 49
10 Tasikmadu	2	720	790	1,510	73	755	37	473	20 68
11 Jaten	2	916	891	1,807	95	904	48	614	19 02
12 Colomadu	3	270	357	627	152	209	51	623	4 13
13 Gondangrejo	2	226	220	446	36	223	18	63	12 39
14 Kebakkramat	3	1,058	1,132	2,190	117	730	39	768	18 72
15 Mojogedang	3	980	1,076	2,056	100	685	33	576	20 56
16 Kerjo	2	875	870	1,745	101	873	51	578	17 28
17 Jenawi	3	509	947	1,456	62	485	21	195	23 48
Jumlah Tahun 1997	44	14,071	14,743	28,814	1,541	655	35	9,010	18 70
Jumlah Tahun 1996	41	14,655	13,610	28,265	1,417	713	35	7,871	19 85

Sumber Kantor Statistik Kab Karanganyar

Tabel 4 1 6

Banyaknya Sekolah, Murid dan Guru SMP Swasta menurut Kecamatan di Kabupaten Karanganyar Tahun 1997/1998

Kecamatan	Sekolah	Jumlah Murid			Guru	Rata-rata Murid/ Sekolah	Rata-rata Guru/ Sekolah	Lulusan	Rasio Murid/ Guru
		L	P	Jumlah					
(1)	(2)	(3)	(4)	(5)	(6)	(7)	(8)	(9)	(10)
1 Jatipuro	1	5	9	14	10	14	10	28	1 40
2 Jatiyoso	0	0	0	0	0	0	0	0	0
3 Jumapolo	2	148	153	301	25	151	13	122	12 04
4 Jumantono	0	0	0	0	0	0	0	0	0
5 Matesih	2	385	361	746	55	373	28	297	13 56
6 Tawangmangu	3	743	735	1,478	78	493	26	460	18 95
7 Ngargoyoso	0	0	0	0	0	0	0	0	0
8 Karangpandan	2	290	258	548	32	274	16	178	17 13
9 Karanganyar	3	503	511	1,014	63	338	21	399	16 10
10 Tasikmadu	0	0	0	0	0	0	0	0	0
11 J a t e n	2	160	130	290	34	145	17	119	8 53
12 Colomadu	3	240	218	458	39	153	13	458	11 74
13 Gondangrejo	4	186	265	451	77	113	19	160	5 86
14 Kebakkramat	4	895	724	1,619	98	405	25	532	16 52
15 Mojogedang	2	265	314	579	33	290	17	175	17 55
16 K e r j o	2	225	194	419	40	210	20	152	10 48
17 Jenaw	2	113	256	369	44	185	22	199	8 39
Jumlah Tahun 1997	32	4,158	4,128	8,286	628	259	20	3,279	13 19
Jumlah Tahun 1996	30	4,529	4,293	8,822	641	295	21	2,661	13 76

Sumber Kantor Statistik Kab Karanganyar

Tabel 4 1 7

Banyaknya Sekolah, Murid dan Guru Madrasah Tsanawiyah menurut Kecamatan di Kabupaten Karanganyar Tahun 1997/1998

Kecamatan	Jumlah Sekolah	Jumlah Murid	Jumlah Guru	Rata-rata Murid/ Sekolah	Rata-rata Guru/ Sekolah	Rasio Murid/ Guru
(1)	(2)	(3)	(4)	(5)	(6)	(7)
1 Jatipuro	1	154	16	154	16	9 63
2 Jatiyoso	1	56	12	56	12	4 67
3 Jumapolo	1	303	18	303	18	16 83
4 Jumantono	2	318	35	159	18	9 09
5 Matesih	2	216	36	108	18	6 00
6 Tawangmangu	0	0	0	0	0	0
7 Ngargoyoso	1	198	16	198	16	12 38
8 Karangpandan	1	176	14	176	14	12 57
9 Karanganyar	2	1,248	71	624	36	17 58
10 Tasikmadu	1	249	16	249	16	15 56
11 J a t e n	1	182	20	182	20	9 10
12 Colomadu	0	0	0	0	0	0
13 Gondangrejo	4	627	101	157	25	6 21
14 Kebakkramat	1	93	11	93	11	8 45
15 Mojogedang	1	84	18	84	18	4 67
16 K e r j o	1	142	28	142	28	5 07
17 Jenawi	1	71	11	71	11	6 45
Jumlah Tahun 1997	21	4,117	423	196	20	9 73
Jumlah Tahun 1996	20	4,766	391	238	20	12 19

Sumber Kantor Statistik Kab Karanganyar

Tabel 4 1 8

Banyaknya Sekolah, Murid dan Guru SMU Negen menurut Kecamatan di Kabupaten Karanganyar Tahun 1997/1998

Kecamatan	Sekolah	Jumlah Mund			Guru	Rata-rata Murid/ Sekolah	Rata-rata Guru/ Sekolah	Lulusan	Rasio Murid/ Guru
		L	P	Jumlah					
(1)	(2)	(3)	(4)	(5)	(6)	(7)	(8)	(9)	(10)
1 Jatipuro	1	170	162	332	32	332	32	0	10 38
2 Jatiyoso	0	0	0	0	0	0	0	0	0
3 Jumapolo	1	311	402	713	45	713	45	236	15 84
4 Jumantono	0	0	0	0	0	0	0	0	0
5 Matesih	0	0	0	0	0	0	0	0	0
6 Tawangmangu	0	0	0	0	0	0	0	0	0
7 Ngargoyoso	0	0	0	0	0	0	0	0	0
8 Karangpandan	1	409	484	893	53	893	53	274	16 85
9 Karanganyar	4	1,054	1,574	2,628	165	657	41	652	15 93
10 Tasikmadu	0	0	0	0	0	0	0	0	0
11 Jaten	0	0	0	0	0	0	0	0	0
12 Colomadu	1	1,426	1,382	2,808	43	2,808	43	137	65 30
13 Gondangrejo	0	0	0	0	0	0	0	0	0
14 Kebakkramat	1	334	458	792	47	792	47	236	16 85
15 Mojogedang	1	220	248	468	29	468	29	0	16 14
16 Kerjo	1	254	377	631	38	631	38	184	16 61
17 Jenawi	0	0	0	0	0	0	0	0	0

Jumlah Tahun 1997	11	4,178	5,087	9,265	452	842	41	1,719	20 50
Jumlah Tahun 1996	10	3,039	3,486	6,525	407	602	41	1,651	16 03

Sumber Kantor Statistik Kab Karanganyar

Tabel 4 1 9

Banyaknya Sekolah, Murid dan Guru SMU Swasta menurut Kecamatan di Kabupaten Karanganyar Tahun 1997/1998

Kecamatan	Sekolah	Jumlah Murid			Guru	Rata-rata Murid/ Sekolah	Rata-rata Guru/ Sekolah	Lulusan	Rasio Murid/ Guru
		L	P	Jumlah					
(1)	(2)	(3)	(4)	(5)	(6)	(7)	(8)	(9)	(10)
1 Jatipuro	0	0	0	0	0	0	0	0	0
2 Jatiyoso	0	0	0	0	0	0	0	0	0
3 Jumapolo	0	0	0	0	0	0	0	0	0
4 Jumantono	0	0	0	0	0	0	0	0	0
5 Matesih	0	0	0	0	0	0	0	0	0
6 Tawangmangu	0	0	0	0	0	0	0	0	0
7 Ngargoyoso	0	0	0	0	0	0	0	0	0
8 Karangpandan	0	0	0	0	0	0	0	0	0
9 Karanganyar	11	4,230	2,569	6,799	423	618	38	1,986	16 07
10 Tasikmadu	1	561	0	561	31	561	31	119	18 10
11 Jaten	1	24	22	46	16	46	16	44	2 88
12 Colomadu	3	2,222	392	2,614	132	871	44	584	19 80
13 Gondangrejo	5	470	369	839	124	168	25	161	6 77
14 Kebakkramat	0	0	0	0	0	0	0	0	0
15 Mojogedang	0	0	0	0	0	0	0	0	0
16 Kerjo	1	24	13	37	15	37	15	22	2 47
17 Jenawi	0	0	0	0	0	0	0	0	0
Jumlah Tahun 1997	22	7,531	3,365	10,896	741	495	34	2,916	14 70
Jumlah Tahun 1996	21	6,917	3,593	10,988	683	523	32	2,822	16 09

Sumber Kantor Statistik Kab Karanganyar

Tabel 4 1 10

Banyaknya Sekolah, Murid dan Guru Madrasah Aliyah menurut Kecamatan di Kabupaten Karanganyar Tahun 1997/1998

Kecamatan	Jumlah Sekolah	Jumlah Murid	Jumlah Guru	Rata-rata Murid/ Sekolah	Rata-rata Guru/ Sekolah	Rasio Murid/ Guru
(1)	(2)	(3)	(4)	(5)	(6)	(7)
1 Jatipuro	0	0	0	0	0	0
2 Jatiyoso	0	0	0	0	0	0
3 Jumapolo	0	0	0	0	0	0
4 Jumantono	0	0	0	0	0	0
5 Matesih	0	0	0	0	0	0
6 Tawangmangu	0	0	0	0	0	0
7 Ngargoyoso	0	0	0	0	0	0
8 Karangpandan	0	0	0	0	0	0
9 Karanganyar	1	532	35	532	35	15 20
10 Tasikmadu	0	0	0	0	0	0
11 J a t e n	0	0	0	0	0	0
12 Colomadu	0	0	0	0	0	0
13 Gondangrejo	1	271	22	271	22	12 32
14 Kebakkramat	0	0	0	0	0	0
15 Mojogedang	0	0	0	0	0	0
16 K e r j o	0	0	0	0	0	0
17 Jenawi	0	0	0	0	0	0
Jumlah Tahun 1997	2	803	57	402	29	14 09
Jumlah Tahun 1996	2	840	66	420	33	12 73

Sumber Kantor Statistik Kab Karanganyar

Tabel 4 1 11 Banyaknya Akademi/Perguruan Tinggi, Mahasiswa dan Dosen menurut Kecamatan di Kabupaten Karanganyar Tahun 1997/98

Kecamatan	Akad /PT	Mahasiswa			Dosen	Rata-rata Mhsw/ Akad/PT	Rata-rata Dosen/ Akad/PT	Lulusan	Rasio Mhsw/ Dosen
		L	P	Jumlah					
(1)	(2)	(3)	(4)	(5)	(6)	(7)	(8)	(9)	(10)
1 Jatipuro	0	0	0	0	0	0	0	0	0
2 Jatiyoso	0	0	0	0	0	0	0	0	0
3 Jumapolo	0	0	0	0	0	0	0	0	0
4 Jumantono	0	0	0	0	0	0	0	0	0
5 Matesih	0	0	0	0	0	0	0	0	0
6 Tawangmangu	1	146	123	269	25	269	25	301	10 76
7 Ngargoyoso	0	0	0	0	0	0	0	0	0
8 Karangpandan	0	0	0	0	0	0	0	0	0
9 Karanganyar	3	604	511	1,115	104	372	35	590	10 72
10 Tasikmadu	0	0	0	0	0	0	0	0	0
11 J a t e n	3	665	1,727	2,392	159	797	53	165	15 04
12 Colomadu	2	241	348	589	109	295	55	32	5 40
13 Gondangrejo	1	45	73	118	35	118	35	0	3 37
14 Kebakkramat	0	0	0	0	0	0	0	0	0
15 Mojogedang	0	0	0	0	0	0	0	0	0
16 Kerjo	0	0	0	0	0	0	0	0	0
17 Jenawi	0	0	0	0	0	0	0	0	0
Jumlah Tahun 1997	10	1,701	2,782	4,483	432	448	43	1,088	10 38
Jumlah Tahun 1996	7	1,480	2,310	3,790	304	541	43	1,273	12 47

Sumber Kantor Statistik Kab Karanganyar

Tabel 4 2

Banyaknya Gugus Depan dan Anggota Gerakan Pramuka menurut Kecamatan di Kabupaten Karanganyar Tahun 1997

Kecamatan	Jumlah Gudep	Sumber Didik		
		Mabi	Andalan	Pembina
(1)	(2)	(3)	(4)	(5)
1 Jatipuro	74	26	31	115
2 Jatiyoso	61	9	21	124
3 Jumapolo	86	17	10	61
4 Jumantono	70	23	8	85
5 Matesih	80	28	34	81
6 Tawangmangu	78	45	36	88
7 Ngargoyoso	88	5	21	53
8 Karangpandan	79	12	53	223
9 Karanganyar	130	18	38	238
10 Tasikmadu	68	70	47	148
11 J a t e n	82	19	28	61
12 Colomadu	102	71	50	239
13 Gondangrejo	135	7	43	285
14 Kebakkramat	90	21	25	189
15 Mojogedang	98	16	28	183
16 K e r j o	74	43	43	105
17 Jenawi	58	18	34	180
Jumlah Tahun 1997	1,453	448	550	2,458
Jumlah Tahun 1996	1,453	448	550	2,458

Sumber Kwarcab Kab Karanganyar

Tabel 4 2

Lanjutan

Kecamatan (1)	Anak Didik/Sasaran Didik				Jumlah (10)
	Pandega (6)	Penegak (7)	Penggalang (8)	Siaga (9)	
1 Jatipuro	22	432	1,760	4,375	6,761
2 Jatiyoso	0	0	2,206	1,552	3,912
3 Jumapolo	27	651	1,614	6,588	8,968
4 Jumantono	15	40	1,900	1,600	3,671
5 Matesih	202	47	2,745	4,704	7,841
6 Tawangmangu	0	47	1,977	3,426	5,619
7 Ngarogoyoso	0	20	2,821	2,424	5,344
8 Karangpandan	14	260	2,818	3,093	6,473
9 Karanganyar	1,082	6,213	6,278	5,496	19,363
10 Tasikmadu	15	20	4,113	2,018	6,431
11 Jaten	2,101	34	2,230	7,474	11,947
12 Colomadu	372	1,012	5,569	4,091	11,404
13 Gondangrejo	115	936	1,152	2,764	5,302
14 Kebakkramat	20	137	2,443	2,429	5,264
15 Mojogedang	11	232	3,231	3,734	7,435
16 Kerjo	12	405	3,739	2,374	6,721
17 Jenawi	5	10	3,042	1,547	4,836
Jumlah Tahun 1997	4,013	10,496	49,638	59,689	127,292
Jumlah Tahun 1996*	4,013	10,496	49,638	59,689	127,292

Sumber Kwarcab Kab Karanganyar

Ket * Perbaikan Publikasi Tahun Sebelumnya

Tabel 4 3 1

Banyaknya Darah yang Disalurkan dan Sumbangan yang Diterima
PMI Cabang Karanganyar Dirinci Per Bulan Tahun 1996/1997

Bulan	Darah yang Disalurkan (bag)		Sumbangan yang Diterima (Rp)	
	1996	1997	1996	1997
(1)	(2)	(3)	(4)	(5)
1 Januari	0	144	2,199,680	3,322,675
2 Pebruari	74	82	942,060	349,340
3 Maret	0	133	284,510	356,020
4 April	101	118	232,520	109,570
5 Mei	90	46	900,590	162,055
6 Juni	99	293	87,120	107,645
7 Juli	36	195	529,690	73,205
8 Agustus	117	149	1,154,960	40,400
9 September	66	197	1,865,760	15,425
10 Oktober	12	177	45,045,285	5,327,000
11 Nopember	203	81	21,211,215	21,213,670
12 Desember	102	311	17,201,955	13,843,340
Jumlah	900	1,926	91,655,345	44,920,345

Sumber Kwarcab Kab Karanganyar
Ket 1 Bag = 250 cc

Tabel 4 3 2

Banyaknya Puskesmas, Rumah Bersalin Swasta dan Balai Pengobatan Swasta di Kabupaten Karanganyar Tahun 1997

Kecamatan	Puskesmas	Puskesmas Pembantu	Rumah Bersalin Swasta	Balai Pengobatan Swasta
(1)	(2)	(3)	(4)	(5)
1 Jatipuro	1	4	2	0
2 Jatiyoso	1	3	0	0
3 Jumapolo	1	5	1	0
4 Jumantono	1	3	1	0
5 Matesih	1	3	3	0
6 Tawangmangu	1	3	2	2
7 Ngargoyoso	1	3	1	0
8 Karangpandan	1	4	1	0
9 Karanganyar	1	2	3	0
10 Tasikmadu	1	3	0	0
11 J a t e n	2	6	5	3
12 Colomadu	2	2	0	0
13 Gondangrejo	1	3	0	0
14 Kebakkramat	2	2	1	2
15 Mojogedang	2	5	2	1
16 K e r j o	1	4	0	1
17 Jenawi	1	4	1	0
Jumlah Tahun 1997	21	59	23	9
Jumlah Tahun 1996	21	58	19	6

Sumber Kantor DKK Kab Karanganyar

Tabel 4 3 3

Banyaknya Dokter Spesialis, Dokter Umum, Dokter Gigi, Bidan dan Perawat di Kabupaten Karanganyar Tahun 1997

Kecamatan	Dokter Spesialis	Dokter Umum	Dokter Gigi	Bidan Biasa	Bidan Desa	Perawat
(1)	(2)	(3)	(4)	(5)	(6)	(7)
1 Jatipuro	0	3	1	5	8	6
2 Jatiyoso	0	3	1	4	8	5
3 Jumapolo	0	3	2	3	10	3
4 Jumantono	0	3	1	4	6	5
5 Matesih	0	3	1	4	8	2
6 Tawangmangu	0	4	1	5	8	2
7 Ngargoyoso	0	3	1	3	9	5
8 Karangpandan	0	4	1	5	6	3
9 Karanganyar	1	4	1	4	6	4
10 Tasikmadu	0	3	1	2	7	7
11 J a t e n	0	6	1	5	5	6
12 Colomadu	0	3	1	6	8	6
13 Gondangrejo	1	2	1	3	12	4
14 Kebakkramat	0	4	1	4	9	8
15 Mojogedang	0	5	1	6	11	5
16 K e r j o	0	3	1	2	8	3
17 Jenawi	0	2	1	2	8	0
18 D K K	0	4	0	4	1	1
19 R S U	7	11	5	13	0	60
20 PKU Muh	0	1	0	3	0	20
21 RS Adi Sumarmo	4	4	2	4	0	21
Jumlah Tahun 1997	13	78	25	91	138	176
Jumlah Tahun 1996*	7	72	23	82	105	139

1

Sumber Kantor DKK Kab Karanganyar

Ket * Data Tahun 1996 belum termasuk data dari RS Adi Sumarmo

Tabel 434

Banyaknya Posyandu menurut Jenis dan Kecamatan di Kabupaten Karanganyar Tahun 1997

Kecamatan	Jenis Posyandu			
	Pratama	Madya	Purnama	Mandiri
(1)	(2)	(3)	(4)	(5)
1 Jatipuro	0	0	76	3
2 Jatiyoso	1	19	44	24
3 Jumapolo	102	0	0	0
4 Jumantono	63	10	0	0
5 Matesih	42	23	12	7
6 Tawangmangu	0	37	9	9
7 Ngargoyoso	0	31	30	0
8 Karangpandan	15	37	5	2
9 Karanganyar	56	3	8	8
10 Tasikmadu	4	26	18	9
11 J a t e n	0	10	40	19
12 Colomadu	13	13	0	39
13 Gondangrejo	25	59	0	0
14 Kebakkramat	7	44	7	1
15 Mojogedang	5	47	38	0
16 K e r j o	0	0	68	0
17 Jenawi	1	35	9	0
Jumlah Tahun 1997	334	394	364	121
Jumlah Tahun 1996	343	369	364	121

Sumber Kantor DKK Kab Karanganyar

Tabel 4 3 5 Jangkauan Pelayanan Ibu Hamil dan Ibu Bersalin menurut Kecamatan di Kabupaten Karanganyar Tahun 1997

Kecamatan	Ibu Hamil		Persalinan Oleh Tenaga Kesehatan	Jumlah Kematian Ibu Bersalin
	K I	K IV		
(1)	(2)	(3)	(4)	(5)
1 Jatipuro	590	463	471	2
2 Jatiyoso	574	528	466	0
3 Jumapolo	839	712	658	2
4 Jumantono	828	791	658	0
5 Matesih	776	671	632	0
6 Tawangmangu	751	561	559	1
7 Ngargoyoso	543	466	463	0
8 Karangpandan	633	519	440	0
9 Karanganyar	1,089	966	896	1
10 Tasikmadu	803	615	740	0
11 J a t e n	1,397	1,110	1,141	1
12 Colomadu	806	757	744	1
13 Gondangrejo	1,082	1,023	673	0
14 Kebakkramat	946	850	765	1
15 Mojogedang	1,141	1,022	922	2
16 K e r j o	484	417	362	1
17 Jenawi	407	420	211	1
Jumlah Tahun 1997	13,689	11,891	10,801	13
Jumlah Tahun 1996	23,026	11,853	10,983	16

Sumber Kantor DKK Kab Karanganyar

Tabel 436

Pelayanan Imunisasi Bagi Ibu Hamil, Bayi dan Murid Kelas I dan VI menurut Kecamatan di Kabupaten Karanganyar Tahun 1997

Kecamatan	Ibu Hamil Dapat TT Lengkap	Bayi Dapat Dasar Lengkap	Murid SD Kelas I Dapat DT	Murid SD Kelas VI Dapat TT
(1)	(2)	(3)	(4)	(5)
1 Jatipuro	535	598	795	324
2 Jatiyoso	546	584	811	397
3 Jumapolo	768	711	878	447
4 Jumantono	809	765	783	493
5 Matesih	727	567	791	451
6 Tawangmangu	532	541	637	379
7 Ngargoyoso	454	554	878	275
8 Karangpandan	648	444	666	384
9 Karanganyar	1,109	1,012	1,445	718
10 Tasikmadu	654	1,077	995	598
11 J a t e n	828	1,290	1,222	587
12 Colomadu	823	802	804	422
13 Gondangrejo	1,019	896	1,422	696
14 Kebakkramat	887	1,106	1,120	580
15 Mojogedang	1,098	1,002	1,206	631
16 Kerjo	416	494	671	351
17 Jenawi	374	366	520	258
Jumlah Tahun 1997	12,227	12,809	15,644	7,991
Jumlah Tahun 1996	16,127	12,318	15,319	9,523

Sumber Kantor DKK Kab Karanganyar

Tabel 437

Banyaknya Kematian Bayi, Balita dan Ibu Melahirkan menurut Kecamatan di Kabupaten Karanganyar Tahun 1997

Kecamatan	Banyaknya Kematian			
	< 1 Tahun	1 - 4 tahun	Ibu Bersalian	Keseluruhan
(1)	(2)	(3)	(4)	(5)
1 Jatipuro	8	0	2	171
2 Jatiyoso	5	0	0	154
3 Jumapolo	6	2	2	170
4 Jumantono	9	0	0	462
5 Matesih	10	1	0	222
6 Tawangmangu	6	4	1	281
7 Ngargoyoso	1	0	0	178
8 Karangpandan	2	0	0	212
9 Karanganyar	0	0	1	707
10 Tasikmadu	8	1	0	278
11 J a t e n	0	1	1	141
12 Colomadu	0	1	1	135
13 Gondangrejo	3	0	0	100
14 Kebakkramat	2	4	1	144
15 Mojogedang	9	2	2	221
16 Kerjo	8	4	1	69
17 Jenawi	6	1	1	143
Jumlah Tahun 1997	83	21	13	3,788
Jumlah Tahun 1996	190	73	16	3,493

Sumber Kantor DKK Kab Karanganyar

Tabel 4 3 3 Banyaknya Penderita Sepuluh Besar Penyakit menurut Kecamatan di Kabupaten Karanganyar Tahun 1997

Jenis Penyakit	Penderita	Persentase
(1)	(2)	(3)
1 Saluran pernapasan bagian atas	110,606	40 28
2 Diare (tersangka kolera)	12,173	4 43
3 Hipertensi	9,102	3 31
4 Infeksi lain pada usus	8,747	3 19
5 Carless Gigi	8,429	3 07
6 Conjunctivities	6,511	2 37
7 Degeneratif	4,666	1 70
8 Telinga dan Mastoid	4,137	1 51
9 A s m a	3,068	1 12
10 Scabies	2,895	1 05
17 Penyakit Lainnya	104,263	37 97
Jumlah Tahun 1997	274,597	100 00
Jumlah Tahun 1996	312,133	100 00

Sumber Kantor DKK Kab Karanganyar

Tabel 439

Banyaknya Penderita Cacat menurut Jenis Cacat, Jenis Kelamin dan Kecamatan di Kabupaten Karanganyar Tahun 1997

Kecamatan	Cacat Tubuh			Bisu Tuli		
	Laki-laki	Perempuan	Jumlah	Laki-laki	Perempuan	Jumlah
(1)	(2)	(3)	(4)	(5)	(6)	(7)
1 Jatipuro	58	68	126	23	24	47
2 Jatiyoso	41	56	97	21	44	65
3 Jumapolo	42	60	102	23	26	49
4 Jumantono	51	63	114	19	22	41
5 Matesih	48	60	108	17	20	37
6 Tawangmangu	52	53	105	15	17	32
7 Ngargoyoso	54	60	114	16	16	32
8 Karangpandan	68	82	150	14	16	30
9 Karanganyar	59	61	120	23	31	54
10 Tasikmadu	86	97	183	15	26	41
11 Jaten	69	74	143	17	27	44
12 Colomadu	52	54	106	19	22	41
13 Gondangrejo	67	68	135	28	29	57
14 Kebakkramat	49	56	105	21	35	56
15 Mojogedang	68	75	143	20	27	47
16 Kerjo	69	78	147	30	35	65
17 Jenawi	59	69	128	23	25	48
Jumlah Tahun 1997	992	1134	2126	344	442	786
Jumlah Tahun 1996*	978	1102	2080	341	442*	783

Sumber Kantor Dinas Sosial Kab Karanganyar
Ket * Perbaikan Publikasi Tahun Sebelumnya

Tabel 4 3 9 Lanjutan

Kecamatan	Netra			Mental			Ganda		
	L	P	Jumlah	L	P	Jumlah	L	P	Jumlah
(1)	(2)	(3)	(4)	(5)	(6)	(7)	(8)	(9)	(10)
1 Jatipuro	34	32	66	42	56	98	9	12	21
2 Jatiyoso	19	20	39	14	13	27	1	3	4
3 Jumapolo	21	25	46	16	20	36	8	12	20
4 Jumantono	17	21	38	18	30	48	4	6	10
5 Matesih	15	22	37	15	27	42	4	10	14
6 Tawangmangu	19	19	38	20	30	50	6	2	8
7 Ngargoyoso	20	26	46	28	31	59	5	7	12
8 Karangpandan	21	27	48	22	30	52	6	10	16
9 Karanganyar	19	35	54	25	35	60	6	5	11
10 Tasikmadu	30	35	65	40	56	96	4	5	9
11 J a t e n	27	35	62	42	40	82	8	6	14
12 Colomadu	15	19	34	38	41	79	11	15	26
13 Gondangrejo	25	39	64	30	31	61	9	7	16
14 Kebakkramat	35	27	62	39	41	80	8	12	20
15 Mojogedang	18	16	34	26	42	68	10	11	21
16 K e r j o	15	17	32	21	38	59	8	6	14
17 Jenawi	19	15	34	38	50	88	4	5	9
Jumlah Tahun 1997	369	430	799	474	611	1085	111	134	245
Jumlah Tahun 1996	369	430	799	464	611	1075	137	166	303

Sumber Kantor Dinas Sosial Kab Karanganyar

Tabel 4 4 1

Jumlah Perkara Pidana yang Diselesaikan menurut Jenis Perkara dan Bulan di Kabupaten Karanganyar Tahun 1997

Bulan	Perkara			Terdakwa		
	Tolakan	Sumir	Jumlah	Tolakan	Sumir	Jumlah
(1)	(2)	(3)	(4)	(5)	(6)	(7)
1 Januari	3	2	5	5	3	8
2 Pebruari	3	2	5	5	3	8
3 Maret	5	2	7	5	3	8
4 April	4	5	9	4	5	9
5 Mei	6	6	12	6	7	13
6 Juni	5	1	6	5	1	6
7 Juli	11	0	11	14	0	14
8 Agustus	9	0	9	10	0	10
9 September	10	2	12	13	2	15
10 Oktober	3	4	7	3	4	7
11 Nopember	6	0	6	6	0	6
12 Desember	14	3	17	16	3	19
Jumlah Tahun 1997	79	27	106	92	31	123
Jumlah Tahun 1996	91	51	142	104	53	157

Sumber Kantor Pengadilan Negeri Kab Karanganyar

Tabel 4 4 2 Jumlah Terdakwa Perkara Pidana yang Diputus menurut Kelompok Umur dan Jenis Kelamin di Kabupaten Karanganyar Tahun 1997 (Acara Biasa dan Singkat)

Bulan	Kurang dari 16 Tahun			16 - 20 Tahun		
	Laki-laki	Perempuan	Jumlah	Laki-laki	Perempuan	Jumlah
(1)	(2)	(3)	(4)	(5)	(6)	(7)
1 Januari	0	0	0	3	0	3
2 Pebruari	0	0	0	3	0	3
3 Maret	0	0	0	3	0	3
4 April	0	0	0	2	1	3
5 Mei	0	0	0	5	0	5
6 Juni	0	0	0	1	0	1
7 Juli	0	0	0	0	0	0
8 Agustus	0	0	0	1	0	1
9 September	0	0	0	3	0	3
10 Oktober	0	0	0	2	0	2
11 Nopember	0	0	0	1	0	1
12 Desember	1	0	1	2	0	2
Jumlah Tahun 1997	1	0	1	26	1	27
Jumlah Tahun 1996	0	0	0	24	0	24

Sumber Kantor Pengadilan Negeri Kab Karanganyar

Tabel 4.4.2 Lanjutan

Bulan	Lebih dari 21 Tahun			Jumlah		
	Laki-laki	Perempuan	Jumlah	Laki-laki	Perempuan	Jumlah
(1)	(8)	(9)	(10)	(11)	(12)	(13)
1 Januari	5	0	5	8	0	8
2 Pebruari	5	0	5	8	0	8
3 Maret	5	1	6	8	1	9
4 April	6	4	10	8	5	13
5 Mei	7	1	8	12	1	13
6 Juni	5	0	5	6	0	6
7 Juli	14	0	14	14	0	14
8 Agustus	8	1	9	9	1	10
9 September	12	0	12	15	0	15
10 Oktober	5	0	5	7	0	7
11 Nopember	5	0	5	6	0	6
12 Desember	15	1	16	18	1	19
Jumlah Tahun 1997	92	8	100	119	9	128
Jumlah Tahun 1996	122	3	122	146	3	149

Sumber Kantor Pengadilan Negeri Kab Karanganyar

Tabel 4 4 3 Jumlah Perkara Perdata yang Telah Diputus menurut Jenis Perkara dan Bulan di Kabupaten Karanganyar Tahun 1997

Bulan	Jenis Perkara		
	Gugatan	Permohonan	Jumlah
(1)	(2)	(3)	(4)
1 Januari	4	2	6
2 Pebruari	4	1	5
3 Maret	2	0	2
4 April	5	5	10
5 Mei	4	5	9
6 Juni	7	2	9
7 Juli	5	7	12
8 Agustus	1	1	2
9 September	1	5	6
10 Oktober	4	1	5
11 Nopember	5	2	7
12 Desember	3	2	5
Jumlah Tahun 1997	45	33	78
Jumlah Tahun 1996	229	26	255

Sumber Kantor Pengadilan Negeri Kab Karanganyar

Tabel 4 4 4 Banyaknya Tahanan Kejaksaan Negen Kabupaten Karanganyar menurut Jenis Perkara yang Diselesaikan Tahun 1997

Jenis Perkara Pidana	Sisa Tahun Lalu	Masuk Tahun Laporan	Jumlah	Diselesaikan					Sisa Akhir Tahun
				Dimerdekakan	Dilimpahkan	Dikirim ke Kejaksaan	Diputus/Bebas	Jumlah	
(1)	(2)	(3)	(4)	(5)	(6)	(7)	(8)	(9)	(10)
1 Biasa	0	108	108	0	0	0	108	108	0
2 Ekonomi	0	0	0	0	0	0	0	0	0
3 Korupsi	0	0	0	0	0	0	0	0	0
4 Subversi	0	0	0	0	0	0	0	0	0
5 Imigrasi	0	0	0	0	0	0	0	0	0
6 Lain-lain	0	0	0	0	0	0	0	0	0
Jumlah Tahun 1997	0	108	108	0	0	0	108	108	0
Jumlah Tahun 1996	0	182	182	0	0	0	182	182	0

Sumber Kantor Kejaksaan Negen Kab Karanganyar

Tabel 4 4 5

Banyaknya Perkara Pidana yang Diselesaikan Kejaksaan Negeri Kabupaten Karanganyar menurut Jenis Perkara Pidana Tahun 1997

Jenis Perkara Pidana	Sisa Tahun Lalu	Masuk Tahun Laporan	Jumlah	Diselesaikan					Sisa Akhir Tahun
				Diputus PN	Dilimpahkan	Dikesampingkan	Dikirim Kejaksaan	Jumlah	
(1)	(2)	(3)	(4)	(5)	(6)	(7)	(8)	(9)	(10)
1 Ketertiban Umum	0	0	0	0	0	0	0	0	0
2 Kejahatan yang membahayakan umum	0	0	0	0	0	0	0	0	0
3 Pencurian	0	48	48	48	0	0	0	48	0
4 Penculikan	0	0	0	0	0	0	0	0	0
5 Penipuan	0	13	13	13	0	0	0	13	0
6 Pembunuhan	0	3	3	3	0	0	0	3	0
7 Penyelundupan	0	0	0	0	0	0	0	0	0
8 Narkotika	0	0	0	0	0	0	0	0	0
9 Penggelapan	0	0	0	0	0	0	0	0	0
10 Uang Palsu	0	1	1	1	0	0	0	1	0
11 Pelanggaran pengairan	0	0	0	0	0	0	0	0	0
12 Pelanggaran lalu lintas	0	11,341	11,341	11,341	0	0	0	11,341	0
13 Kesusilaan	0	16	16	16	0	0	0	16	0
14 Lain - lain	0	56	56	56	0	0	0	56	0
Jumlah Tahun 1997	0	11,478	11,478	11,478	0	0	0	11,478	0
Jumlah Tahun 1996	0	9,177	9,177	9,177	0	0	0	9,177	0

Sumber Kantor Kejaksaan Negeri Kab Karanganyar

Tabel 4 4 6

Jumlah Pelanggar (Tersangka dan Terdakwa) menurut Jenis Kelamin, Usia dan Kewarganegaraan Termasuk Perkara dari Kepolisian di Kabupaten Karanganyar Tahun 1997

Bulan	Warga Negara Indonesia						Warga Negara Asing		
	Dewasa			Anak-anak			L	P	Jumlah
	L	P	Jumlah	L	P	Jumlah			
(1)	(2)	(3)	(4)	(5)	(6)	(7)	(8)	(9)	(10)
1 Januari	19	0	19	0	0	0	0	0	0
2 Pebruari	11	0	11	0	0	0	0	0	0
3 Maret	12	0	12	0	0	0	0	0	0
4 April	10	0	10	0	0	0	0	0	0
5 Mei	11	0	11	0	0	0	0	0	0
6 Juni	11	0	11	0	0	0	0	0	0
7 Juli	3	0	3	0	0	0	0	0	0
8 Agustus	10	0	10	0	0	0	0	0	0
9 September	16	0	16	0	0	0	0	0	0
10 Oktober	10	0	10	0	0	0	0	0	0
11 Nopember	16	0	16	0	0	0	0	0	0
12 Desember	8	0	8	0	0	0	0	0	0
Jumlah Tahun 1997	137	0	137	0	0	0	0	0	0
Jumlah Tahun 1996	9,045	2	9,047	0	0	0	0	0	0

Sumber Kantor Kejaksaan Negen Kab Karanganyar

Catatan Pelanggaran lalu lintas dengan hukuman denda

Tabel 4 5 1 Penduduk menurut Agama dan Kecamatan di Kabupaten Karanganyar Tahun 1997

Kecamatan	Islam	Kristen Katholik	Kristen Protestan	Budha	Hindu	Jumlah
(1)	(2)	(3)	(4)	(5)	(6)	(7)
1 Jatipuro	35,687	331	46	100	0	36,164
2 Jatiyoso	37,729	142	32	0	95	37,998
3 Jumapolo	40,371	3,632	98	9	10	44,120
4 Jumantono	43,451	300	266	23	2	44,042
5 Matesih	41,690	403	119	14	0	42,226
6 Tawangmangu	40,849	214	568	135	92	41,858
7 Ngargoyoso	30,165	40	538	24	1,795	32,562
8 Karangpandan	37,790	868	131	0	4	38,793
9 Karanganyar	62,109	1,288	1,217	13	16	64,643
10 Tasikmadu	48,698	584	535	6	3	49,826
11 Jaten	54,165	2,640	4,193	65	61	61,124
12 Colomadu	41,421	1,534	2,754	56	34	45,799
13 Gondangrejo	51,008	896	5,503	12	11	57,430
14 Kebakkramat	50,771	706	876	1	2	52,356
15 Mojogedang	56,206	299	683	0	282	57,470
16 Kerjo	34,560	318	239	86	6	35,209
17 Jenawi	21,676	455	584	17	2,869	25,601
Jumlah Tahun 1997	728,346	14,650	18,382	561	5,282	767,221
Jumlah Tahun 1996	723,714	13,354	18,172	537	4,841	760,618

Sumber Kantor Statistik Kab Karanganyar

Tabel 4 5 2 Banyaknya Tempat Peribadatan menurut Kecamatan di Kabupaten Karanganyar Tahun 1997

Kecamatan	Mesjid	Mushola	Gereja	Pura	Wihara
(1)	(2)	(3)	(4)	(5)	(6)
1 Jatipuro	85	27	2	0	0
2 Jatiyoso	87	12	7	0	1
3 Jumapolo	101	32	5	0	0
4 Jumantono	118	13	2	0	0
5 Matesih	127	36	5	0	0
6 Tawangmangu	71	19	7	0	1
7 Ngargoyoso	79	20	3	2	0
8 Karangpandan	90	15	6	0	0
9 Karanganyar	136	53	7	0	1
10 Tasikmadu	74	36	2	0	0
11 J a t e n	75	43	11	0	0
12 Colomadu	52	75	16	0	0
13 Gondangrejo	104	125	7	0	0
14 Kebakkramat	74	51	9	0	0
15 Mojogedang	108	58	10	2	0
16 K e r j o	74	52	5	0	0
17 Jenawi	39	31	8	4	0
Jumlah Tahun 1997*)	1,494	698	112	8	3
Jumlah Tahun 1996	1,394	695	109	9	3

Sumber Kantor Statistik Kab Karanganyar

Ket *) Perbaikan Publikasi Tahun Sebelumnya

Tabel 4 5 3

Banyaknya Pernikahan, Talak, Cerai dan Rujuk menurut Kecamatan di Kabupaten Karanganyar Tahun 1997

Kecamatan	Pernikahan	Talak	Cerai	Rujuk
(1)	(2)	(3)	(4)	(5)
1 Jatipuro	296	6	2	0
2 Jatiyoso	469	7	2	0
3 Jumapolo	403	4	1	0
4 Jumantono	483	5	3	0
5 Matesih	438	8	1	0
6 Tawangmangu	419	8	1	0
7 Ngargoyoso	398	3	2	0
8 Karangpandan	399	9	3	0
9 Karanganyar	629	8	1	0
10 Tasikmadu	455	4	2	0
11 J a t e n	511	6	3	0
12 Colomadu	353	12	2	0
13 Gondangrejo	580	6	1	0
14 Kebakkramat	491	9	2	0
15 Mojogedang	649	3	1	0
16 K e r j o	401	8	2	0
17 Jenawi	252	4	3	0
Jumlah Tahun 1997	7,626	110	32	0
Jumlah Tahun 1996	7,396	106	101	0

Sumber Kantor Dep Agama Kab Karanganyar

Tabel 454 Banyaknya Perkawinan dan Perceraian yang Tercatat pada Kantor Catatan Sipil Kabupaten Karanganyar Tahun 1997

Kecamatan	Perkawinan			Perceraian
	U m u m	Terlambat Lapor	Jumlah	
(1)	(2)	(3)	(4)	(5)
1 Jatipuro	3	0	3	0
2 Jatiyoso	4	0	4	0
3 Jumapolo	27	2	29	0
4 Jumantono	4	0	4	0
5 Matesih	4	1	5	0
6 Tawangmangu	8	0	8	0
7 Ngargoyoso	13	0	13	0
8 Karangpandan	7	0	7	0
9 Karanganyar	23	0	23	0
10 Tasikmadu	8	0	8	0
11 J a t e n	60	20	80	0
12 Colomadu	34	1	35	4
13 Gondangrejo	8	1	9	2
14 Kebakkramat	2	0	2	1
15 Mojogedang	8	0	8	0
16 K e r j o	3	0	3	0
17 Jenawi	10	0	10	0
Jumlah Tahun 1997	226	25	251	7
Jumlah Tahun 1996	216	11	227	5

Sumber Kantor Catatan Sipil Kab Karanganyar

Tabel 4 5 5

Banyaknya Jemaah Haji menurut Jenis Kelamin dan Kecamatan di Kabupaten Karanganyar Tahun 1997

Kecamatan	Jenis Kelamin			Jumlah Meninggal Dunia
	Laki-laki	Perempuan	Jumlah	
(1)	(2)	(3)	(4)	(5)
1 Jatipuro	1	1	2	0
2 Jatiyoso	0	0	0	0
3 Jumapolo	1	0	1	0
4 Jumantono	1	0	1	0
5 Matesih	5	4	9	0
6 Tawangmangu	7	5	12	0
7 Ngargoyoso	0	0	0	0
8 Karangpandan	0	1	1	0
9 Karanganyar	18	19	37	0
10 Tasikmadu	4	2	6	0
11 J a t e n	11	14	25	0
12 Colomadu	3	2	5	0
13 Gondangrejo	8	8	16	0
14 Kebakkramat	4	5	9	0
15 Mojogedang	10	8	18	0
16 K e r j o	1	1	2	0
17 Jenawi	0	0	0	0
Jumlah Tahun 1997	74	70	144	0
Jumlah Tahun 1996	76	84	160	1

Sumber Kantor Dep Agama Kab Karanganyar



BAB. V

PERTANIAN

www.bps.go.id

Tabel 5 1

Luas Lahan Kritis dan Usaha Rehabilitasi Lahan Kritis menurut Kecamatan di Kabupaten Karanganyar Tahun 1997

Kecamatan	Wilayah Sub DAS	Luas Lahan Kritis (Ha)	Usaha Rehabilitasi Lahan Kritis
(1)	(2)	(3)	(4)
1 Jatipuro	Walikan	1,641 75	Rehab Teras 25 Ha
2 Jatiyoso	Walikan, Jlantah, Samin, Keduang	3,486 85	UPSA 10 Ha, Hutan Rakyat 169 Ha, DPi, DPn, KBD 0 5 Ha
3 Jumapolo	Walikan, Jlantah, Samin	3,599 25	Hutan Rakyat 60 Ha
4 Jumantono	Samın	3,183 00	UPSA 10 Ha
5 Matesih	Samın/Grompol	582 95	-
6 Tawangmangu	Samın	619 00	-
7 Ngargoyoso	Grompol, Mungkung Keduang	2,146 16	-
8 Karangpandan	Grompol, Mungkung	1,636 89	-
9 Karanganyar	Samın, Grompol	1,635 50	-
10 Tasikmadu	Grompol	697 60	-
11 J a t e n	Samın, Grompol	481 50	-
12 Colomadu	Pepe	0	-
13 Gondangrejo	Pepe	5,445 00	KBD 0 5 Ha
14 Kebakkramat	Grompol	528 00	-
15 Mojogedang	Grompol, Mungkung	3,724 33	KBD 0 5 Ha
16 K e r j o	Kenatan, Mungkung	3,026 18	-
17 Jenawi	Kenatan	3,348 83	KBD 0 5 Ha
Jumlah Tahun 1997	-	35,782 79	-
Jumlah Tahun 1996	-	11,633 00	-

Sumber Kantor Perhutanan dan Konservasi Tanah Kab Karanganyar

Tabel 5 2 1

Luas Panen dan Produksi menurut Macam Tanaman dan Kecamatan
di Kabupaten Karanganyar Tahun 1997

Kecamatan	M a c a m T a n a m a n							
	Ubi Kayu		Ubi Jalar		Kedelai		Kacang Tanah	
	Ha	Ton	Ha	Ton	Ha	Ton	Ha	Ton
(1)	(2)	(3)	(4)	(5)	(6)	(7)	(8)	(9)
1 Jatipuro	1,485	20,683	0	0	24	24	1,018	1,119
2 Jatiyoso	1,110	15,429	0	0	0	0	375	392
3 Jumapolo	986	13,903	3	41	0	0	0	1,380
4 Jumantono	1,096	15,564	7	95	92	92	1,105	1,227
5 Matesih	225	3,140	310	4,381	0	0	49	54
6 Tawangmangu	335	4,757	350	4,945	0	0	0	0
7 Ngargoyoso	185	2,627	95	1,340	0	0	0	0
8 Karangpandan	355	4,970	170	2,378	0	0	34	34
9 Karanganyar	14	195	0	0	0	0	0	0
10 Tasikmadu	19	264	0	0	0	0	50	55
11 J a t e n	0	0	0	0	0	0	27	30
12 Colomadu	35	490	0	0	5	5	75	83
13 Gondangrejo	405	5,640	1	13	0	0	515	567
14 Kebakkramat	54	756	0	0	0	0	270	297
15 Mojogedang	238	3,379	42	588	338	370	1,086	1,095
16 K e r j o	355	5,005	45	630	0	0	70	77
17 Jenawi	1,139	16,000	10	140	0	0	143	143
Jumlah Tahun 1997	8,036	112,802	1,033	14,551	459	491	4,817	6,553
Jumlah Tahun 1996	8,926	123,362	809	11,238	523	565	8,673	9,554

Sumber Kantor Dিপertan Kab Karanganyar

Tabel 5 2 1 Lanjutan

Kecamatan	M a c a m T a n a m a n					
	Padi Sawah		Padi Gogo		Jagung	
	Ha	Ton	Ha	Ton	Ha	Ton
(1)	(10)	(11)	(12)	(13)	(14)	(15)
1 Jatipuro	1,926	10,015	74	222	418	1,035
2 Jatiyoso	2,608	13,301	45	135	1,753	4,354
3 Jumapolo	1,248	6,615	11	33	558	1,365
4 Jumantono	1,493	9,406	12	40	796	1,995
5 Matesih	3,637	21,822	0	0	217	545
6 Tawangmangu	628	3,203	0	0	229	576
7 Ngargoyoso	396	2,020	0	0	355	889
8 Karangpandan	3,315	19,559	0	0	153	368
9 Karanganyar	3,685	21,373	0	0	0	0
10 Tasikmadu	2,519	14,862	0	0	0	0
11 J a t e n	2,400	14,400	0	0	29	73
12 Colomadu	1,004	6,024	0	0	48	120
13 Gondangrejo	2,150	10,535	740	2,222	85	204
14 Kebakkramat	4,842	29,052	0	0	2	5
15 Mojogedang	4,434	27,047	0	0	125	313
16 Kerjo	2,046	12,276	0	0	542	1,355
17 Jenawi	1,103	6,618	0	0	1,870	4,736
Jumlah Tahun 1997	39,434	228,128	882	2,652	7,180	17,933
Jumlah Tahun 1996	38,841	231,698	1,792	5,118	7,555	19,901

Sumber Kantor Dipertan Kab Karanganyar

Tabel 5 2 2

Luas Tanaman Bahan Makanan pada Lahan Kering menurut Bulan di Kabupaten Karanganyar Tahun 1997

Bulan	Padi Gogo	Jagung	Ubi Kayu	Ubi Jalar	Kacang Tanah	Kedelai	Lain-lain
(1)	(2)	(3)	(4)	(5)	(6)	(7)	(8)
1 Januari	0	424	183	0	811	6	0
2 Februari	68	918	348	11	1,243	7	0
3 Maret	0	194	193	0	113	5	0
4 April	0	60	3	0	16	38	0
5 Mei	0	29	33	0	4	30	0
6 Juni	0	6	15	1	62	344	0
7 Juli	0	4	8	4	0	0	0
8 Agustus	0	10	0	0	0	0	0
9 September	0	3	0	0	0	0	0
10 Oktober	0	9	28	0	0	0	0
11 Nopember	186	3,822	5,399	21	1,857	0	0
12 Desember	582	1,428	1,752	2	517	0	0
Jumlah Tahun 1997	834	6,907	7,962	39	4,623	430	0
Jumlah Tahun 1996	1,016	5,611	8,335	13	5,442	76	0

Sumber Kantor Dipertan Kab Karanganyar

Tabel 5 2 3

Luas Tanaman Bahan Makanan pada Lahan Sawah menurut Bulan di Kabupaten Karanganyar Tahun 1997

Bulan	Padi	Jagung	Ubi Kayu	Ubi Jalar	Kacang Tanah	Kedelai	Lain-lain
(1)	(2)	(3)	(4)	(5)	(6)	(7)	(8)
1 Januari	2,519	11	1	20	163	11	0
2 Februari	5,241	71	3	24	187	20	0
3 Maret	3,938	7	4	71	5	0	0
4 April	5,325	18	3	56	22	0	0
5 Mei	1,743	6	4	55	17	0	0
6 Juni	3,669	59	23	77	85	0	0
7 Juli	2,569	32	8	193	76	0	0
8 Agustus	2,215	3	0	200	195	0	0
9 September	644	58	0	49	0	0	0
10 Oktober	919	8	0	23	2	0	0
11 Nopember	1,849	701	562	37	1,243	0	0
12 Desember	10,405	134	18	24	44	0	0
Jumlah Tahun 1997	41,036	1,108	626	829	2,039	31	0
Jumlah Tahun 1996	40,018	1,698	757	936	2,040	102	0

Sumber Kantor Dipertan Kab Karanganyar

Tabel 5 2 4

Luas Panen dan Produksi Tanaman Sayur-sayuran menurut Kecamatan di Kabupaten Karanganyar Tahun 1997 (Bilangan Bulat)

Kecamatan	M a c a m T a n a m a n					
	Bawang Merah		Bawang Putih		Kentang	
	Ha	Kw	Ha	Kw	Ha	Kw
(1)	(2)	(3)	(4)	(5)	(6)	(7)
1 Jatipuro	0	0	0	0	0	0
2 Jatiyoso	11	620	100	6,060	8	0
3 Jumapolo	0	0	0	0	0	0
4 Jumantono	0	0	0	0	0	0
5 Matesih	0	0	0	0	0	0
6 Tawangmangu	184	16,459	382	53,380	2	992
7 Ngargoyoso	14	1,120	20	1,730	1	232
8 Karangpandan	0	0	0	0	0	0
9 Karanganyar	0	0	0	0	0	0
10 Tasikmadu	0	0	0	0	0	0
11 J a t e n	0	0	0	0	0	0
12 Colomadu	0	0	0	0	0	0
13 Gondangrejo	0	0	0	0	0	0
14 Kebakkramat	0	0	0	0	0	0
15 Mojogedang	0	0	0	0	0	0
16 K e r j o	0	0	0	0	0	0
17 Jenawi	7	120	44	4,280	0	90
Jumlah Tahun 1997	216	18,319	546	65,450	11	1,314
Jumlah Tahun 1996	281	26,904	674	72,508	11	1,016

Sumber Kantor Dipertan Kab Karanganyar

Tabel 5 2 4 Lanjutan

Kecamatan (1)	M a c a m T a n a m a n					
	K o b i s		S a w i		C a b e	
	Ha (8)	Kw (9)	Ha (10)	Kw (11)	Ha (12)	Kw (13)
1 Jatipuro	0	0	0	0	25	158
2 Jatiyoso	0	0	0	0	44	293
3 Jumapolo	0	0	0	0	0	0
4 Jumantono	0	0	0	0	11	58
5 Matesih	2	162	6	186	9	197
6 Tawangmangu	146	37,847	401	10,775	8	446
7 Ngargoyoso	58	12,019	86	2,584	23	1,174
8 Karangpandan	0	0	0	0	28	140
9 Karanganyar	0	0	0	0	0	0
10 Tasikmadu	0	0	0	0	2	84
11 J a t e n	0	0	2	32	0	0
12 Colomadu	0	0	0	0	0	0
13 Gondangrejo	0	0	0	0	0	0
14 Kebakkramat	0	0	0	0	0	0
15 Mojogedang	0	0	0	0	15	666
16 K e r j o	0	0	0	0	24	368
17 Jenawi	23	1,580	2	65	15	401
Jumlah Tahun 1997	229	51,608	497	13,642	204	3,985
Jumlah Tahun 1996	300	82,117	335	10,205	175	1,765

Sumber Kantor Dipertan Kab Karanganyar

Tabel 5 2 4

Lanjutan

Kecamatan	M a c a m T a n a m a n					
	Tomat		Terong		Buncis	
	Ha	Kw	Ha	Kw	Ha	Kw
(1)	(14)	(15)	(16)	(17)	(18)	(19)
1 Jatipuro	0	0	0	0	0	0
2 Jatiyoso	0	0	0	0	20	873
3 Jumapolo	0	0	0	0	0	0
4 Jumantono	0	0	0	0	0	0
5 Matesih	3	167	0	0	5	60
6 Tawangmangu	8	488	0	0	212	7,515
7 Ngargoyoso	21	1,216	0	0	65	2,611
8 Karangpandan	0	0	0	0	4	160
9 Karanganyar	0	0	0	0	0	0
10 Tasikmadu	0	0	0	0	0	0
11 J a t e n	0	0	0	0	0	0
12 Colomadu	0	0	0	0	0	0
13 Gondangrejo	0	0	0	0	0	0
14 Kebakkramat	0	0	0	0	0	0
15 Mojogedang	70	199	0	0	0	0
16 K e r j o	10	114	19	210	1	5
17 Jenawi	0	0	0	0	56	520
Jumlah Tahun 1997	112	2,184	19	210	363	11,744
Jumlah Tahun 1996	70	2,103	10	330	387	8,688

Sumber Kantor Dipertan Kab Karanganyar

Tabel 5 2 4 Lanjutan

Kecamatan (1)	M a c a m T a n a m a n					
	Wortel		Petai		Jengkol	
	Ha (20)	Kw (21)	Ha (22)	Kw (23)	Ha (24)	Kw (25)
1 Jatipuro	0	0	670	200	0	0
2 Jatiyoso	60	6,300	0	0	0	0
3 Jumapolo	0	0	2,402	360	161	11
4 Jumantono	0	0	0	0	0	0
5 Matesih	0	0	368	92	0	0
6 Tawangmangu	633	147,907	83	13	0	0
7 Ngargoyoso	133	15,924	1,180	794	425	56
8 Karangpandan	14	70	292	37	130	13
9 Karanganyar	0	0	0	0	0	0
10 Tasikmadu	0	0	0	0	0	0
11 J a t e n	0	0	0	0	0	0
12 Colomadu	0	0	0	0	0	0
13 Gondangrejo	0	0	0	0	0	0
14 Kebakkramat	0	0	0	0	0	0
15 Mojogedang	0	0	0	0	0	0
16 K e r j o	0	0	5,900	1,590	0	0
17 Jenawi	83	3,738	1,006	161	648	162
Jumlah Tahun 1997	923	173,939	11,901	3,247	1,364	242
Jumlah Tahun 1996	1,093	227,433	15,494	5,079	208	41

Sumber Kantor Dipertan Kab Karanganyar

Tabel 5 2 4 Lanjutan

Kecamatan	M a c a m T a n a m a n			
	M i n j o		kacang Panjang	
	Ha	Ton	Ha	Ton
(1)	(27)	(28)	(29)	(30)
1 Jatipuro	5,700	250	30	217
2 Jatiyoso	0	0	14	180
3 Jumapolo	14	3	0	0
4 Jumantono	1,852	185	47	131
5 Matesih	852	47	7	55
6 Tawangmangu	130	14	4	178
7 Ngargoyoso	1,062	371	10	273
8 Karangpandan	220	7	6	30
9 Karanganyar	1,076	177	0	0
10 Tasikmadu	15,675	1,005	0	0
11 J a t e n	4,924	438	1	65
12 Colomadu	15,648	867	2	30
13 Gondangrejo	0	0	3	15
14 Kebakkramat	3,100	84	0	0
15 Mojogedang	0	0	12	396
16 K e r j o	9,350	257	99	521
17 Jenawi	1,076	177	20	199
Jumlah Tahun 1997	60,679	3,882	255	2,290
Jumlah Tahun 1996	45,462	3,589	316	6,443

Sumber Kantor Dipertan Kab Karanganyar

Tabel 5 2 5

Banyaknya Pohon dan Produksi Tanaman Buah-buahan menurut Kecamatan Kabupaten Karanganyar Tahun 1997 (Bilangan Bulat)

Kecamatan	M a c a m T a n a m a n					
	J e r u k		J e r u k K e p r o k		P e p a y a	
	Pohon	Kw	Pohon	Kw	Pohon	Kw
(1)	(2)	(3)	(4)	(5)	(6)	(7)
1 Jatipuro	0	0	0	0	23,500	485
2 Jatiyoso	0	0	0	0	6,500	195
3 Jumapolo	0	0	0	0	5,329	505
4 Jumantono	0	0	0	0	5,521	433
5 Matesih	0	0	0	0	1,140	130
6 Tawangmangu	396	22	396	22	5,880	869
7 Ngargoyoso	0	0	0	0	4,685	1,710
8 Karangpandan	4	1	0	0	181	18
9 Karanganyar	0	0	0	0	4,026	1,233
10 Tasikmadu	0	0	0	0	9,120	2,303
11 J a t e n	27	2	0	0	8,871	493
12 Colomadu	0	0	0	0	2,936	234
13 Gondangrejo	0	0	0	0	134	33
14 Kebakkramat	0	0	0	0	9,000	2,424
15 Mojogedang	0	0	0	0	2,958	349
16 K e r j o	250	32	0	0	8,300	620
17 Jenawi	190	9	190	9	7,979	516
Jumlah Tahun 1997	867	66	586	31	106,060	12,550
Jumlah Tahun 1996	4,907	360	0	0	109,324	7,640

Sumber Kantor Dipertan Kab Karanganyar

Tabel 5 2 5 Lanjutan

Kecamatan	M a c a m T a n a m a n					
	Durian		Pisang		Rambutan	
	Pohon	Kw	Pohon	Kw	Pohon	Kw
(1)	(8)	(9)	(10)	(11)	(12)	(13)
1 Jatipuro	900	500	119,950	11,995	1,000	200
2 Jatiyoso	0	0	58,600	8,790	0	0
3 Jumapolo	302	302	18,371	3,307	206	70
4 Jumantono	6,180	6,180	43,873	5,541	27	48
5 Matesih	2,362	2,362	7,866	998	1,125	843
6 Tawangmangu	96	96	76,869	11,078	121	14
7 Ngargoyoso	0	0	18,309	2,784	200	90
8 Karangpandan	200	200	3,372	506	294	30
9 Karanganyar	0	0	2,870	430	0	0
10 Tasikmadu	0	0	9,111	1,456	25	3
11 J a t e n	0	0	2,675	428	0	0
12 Colomadu	0	0	34,126	3,413	190	19
13 Gondangrejo	0	0	2,197	329	0	0
14 Kebakkramat	0	0	6,200	850	103	2
15 Mojogedang	154	51	6,701	1,471	3,551	605
16 K e r j o	3,150	1,465	16,502	1,713	6,050	605
17 Jenawi	480	276	158,420	24,157	1,110	111
Jumlah Tahun 1997	13,824	11,432	586,012	79,246	14,002	2,640
Jumlah Tahun 1996	17,166	9,781	658,762	84,076	24,026	4,489

Sumber Kantor Dipertan Kab Karanganyar

Tabel 5 2 5 Lanjutan

Kecamatan	M a c a m T a n a m a n					
	Mangga		Alpoket		Duku/Langsar	
	Pohon	Kw	Pohon	Kw	Pohon	Kw
(1)	(14)	(15)	(16)	(17)	(18)	(19)
1 Jatipuro	3,500	1,000	0	0	0	0
2 Jatiyoso	400	80	0	0	0	0
3 Jumapolo	3,146	1,105	200	94	0	0
4 Jumantono	3,164	632	35	16	236	424
5 Matesih	1,945	485	401	125	2,475	3,550
6 Tawangmangu	104	9	2,503	1,290	53	14
7 Ngargoyoso	276	34	868	610	0	0
8 Karangpandan	4,124	676	62	42	103	51
9 Karanganyar	4,500	1,125	0	0	0	0
10 Tasikmadu	2,275	2,845	0	0	0	0
11 J a t e n	0	0	0	0	0	0
12 Colomadu	6,068	590	0	0	0	0
13 Gondangrejo	1,435	358	0	0	0	0
14 Kebakkramat	13,000	1,230	0	0	0	0
15 Mojogedang	4,556	1,093	0	0	0	0
16 K e r j o	3,450	345	275	30	23	23
17 Jenawi	552	43	6,210	3,350	50	12
Jumlah Tahun 1997	52,495	11,650	10,554	5,557	2,940	4,074
Jumlah Tahun 1996	33,987	5,510	17,431	5,768	4,591	5,331

Sumber Kantor Dipertan Kab Karanganyar

Tabel 5 2 6

Luas dan Intensitas Serangan Jasad Pengganggu Panen dan Bencana Alam di Kabupaten Karanganyar Tahun 1997

Bulan	Macam Hama											
	1		3		4		6		7		12	
	Ha	l%	Ha	l%	Ha	l%	Ha	l%	Ha	l%	Ha	l%
(1)	(2)	(3)	(4)	(5)	(6)	(7)	(8)	(9)	(10)	(11)	(12)	(13)
1 Januari	17	13	0	0	2	4	1	2	0	0	0	0
2 Pebruari	29	19	0	0	0	0	1	5	2	8	0	0
3 Maret	8	10	0	0	0	0	0	0	0	0	0	0
4 April	8	6	0	0	3	5	2	25	0	0	0	0
5 Mei	0	0	0	0	0	0	0	0	0	0	0	0
6 Juni	6	7	0	0	1	10	0	0	1	2	20	15
7 Juli	4	11	0	0	0	0	0	0	0	0	0	0
8 Agustus	5	8	0	0	0	0	2	5	0	0	0	0
9 September	3	10	0	0	0	0	0	0	0	0	0	0
10 Oktober	0	0	0	0	0	0	0	0	0	0	0	0
11 Nopember	3	5	0	0	0	0	1	5	0	0	0	0
12 Desember	3	10	0	0	0	0	0	0	0	0	0	0
Jumlah Tahun 1997	83	13	0	0	6	6	7	10	3	6	20	15
Jumlah Tahun 1996	178	135	0	0	36	46	26	53	11	21	3	5

Sumber Kantor Dipertan Kab Karanganyar

Tabel 526 Lanjutan

Bulan (1)	Kode Hama				Luas Serangan		Puso/Banjir/ Kering	
	1 4		1 5		Ha (18)	l % (19)	Ha (20)	l % (21)
	Ha (14)	l % (15)	Ha (16)	l % (17)				
1 Januari	2	8	0	0	22	7	0	0
2 Pebruari	0	0	0	0	32	11	0	0
3 Maret	0	0	0	0	8	10	0	0
4 April	0	0	0	0	13	12	0	0
5 Mei	0	0	0	0	0	0	0	0
6 Juni	10	10	0	0	38	9	0	0
7 Juli	0	0	0	0	4	11	7	100
8 Agustus	2	9	0	0	9	8	0	0
9 September	0	0	0	0	3	10	0	0
10 Oktober	0	0	0	0	0	0	23	100
11 Nopember	0	0	0	0	4	5	0	0
12 Desember	0	0	0	0	3	10	0	0
Jumlah Tahun 1997	14	10	0	0	133	9	30	100
Jumlah Tahun 1996	88	72	26	81	345	319	31	15

Sumber Kantor Dipertan Kab Karanganyar

Keterangan 1 Penggerek batang, 3 Ganjur, 4 Tikus, 6 Hama Putih Palsu, 7 Walangsangit
12 Busuk Pelepah Daun, 14 Xanthomonas, 15 Tungrouw, l % Intensitas

Tabel 5 3

Luas Panen (Ha) dan Produksi Tanaman Perkebunan Rakyat menurut Kecamatan di Kabupaten Karanganyar Tahun 1997

Kecamatan	M a c a m T a n a m a n					
	Cengkeh		Kelapa		Panili	
	Luas	Produksi	Luas	Produksi	Luas	Produksi
(1)	(2)	(3)	(4)	(5)	(6)	(7)
1 Jatipuro	48 98	2,450	215 00	870,464	0	0
2 Jatiyoso	505 20	91,356	221 00	921,705	0	0
3 Jumapolo	146 30	8,425	277 00	1,360,525	0	0
4 Jumantono	45 00	2,100	270 00	1,066,370	0	0
5 Matesih	180 80	13,570	153 80	672,655	0	0
6 Tawangmangu	173 36	36,480	31 00	147,334	0	0
7 Ngargoyoso	594 18	71,450	79 00	350,575	2 25	0 506
8 Karangpandan	286 35	56,240	203 10	853,535	0	0
9 Karanganyar	8 50	1,548	183 34	646,104	0	0
10 Tasikmadu	0	0	52 70	194,750	0	0
11 J a t e n	0	0	154 54	602,998	0	0
12 Colomadu	0	0	145 50	620,453	0	0
13 Gondangrejo	0	0	51 90	223,605	0	0
14 Kebakkramat	0	0	50 97	202,645	0	0
15 Mojogedang	80 00	2,958	314 10	1,244,750	0	0
16 K e r j o	102 75	3,975	328 00	1,346,135	0	0
17 Jenawi	300 75	83,600	136 32	576,875	0	0
Jumlah Tahun 1997	2,472 17	374,152	2,867 27	11,901,478	2 25	0 506
Jumlah Tahun 1996	2,472 17	368,983	2,905 41	12,865,925	2 25	325

Sumber Kantor Dinas Perkebunan Kab Karanganyar
Ket Produksi dalam Kg/butir

Tabel 53 Lanjutan

Kecamatan (1)	M a c a m T a n a m a n					
	Kapuk		M e t e		Kopi Arabica	
	Luas (8)	Produksi (9)	Luas (10)	Produksi (11)	Luas (12)	Produksi (13)
1 Jatipuro	15 10	3,246	3 15	1,906	0	0
2 Jatiyoso	8 60	1,845	1 25	756	10 00	3,750
3 Jumapolo	14 70	3,160	106 20	64,251	0	0
4 Jumantono	21 10	4,536	301 10	182,165	0	0
5 Matesih	1 75	376	1 00	605	0	0
6 Tawangmangu	0	0	0	0	5 00	2,075
7 Ngargoyoso	9 60	2,065	3 50	2,118	10 00	4,025
8 Karangpandan	4 15	893	3 90	2,360	0	0
9 Karanganyar	2 00	430	5 50	3,327	0	0
10 Tasikmadu	0 70	150	0	0	0	0
11 J a t e n	0 60	129	0	0	0	0
12 Colomadu	18 50	3,977	0	0	0	0
13 Gondangrejo	13 25	2,893	287 30	173,816	0	0
14 Kebakkramat	2 00	430	1 00	605	0	0
15 Mojogedang	6 00	1,075	6 00	3,630	0	0
16 K e r j o	25 30	5,439	10 25	5,596	0	0
17 Jenawi	5 20	1,118	2 00	1,210	0	0
Jumlah Tahun 1997	148 55	31,762	732 15	442,345	25 00	9,850
Jumlah Tahun 1996	167 50	40,022	787 25	472,500	88 20	16,000

Sumber Kantor Dinas Perkebunan Kab Karanganyar
Ket Produksi dalam Kg/butir

Tabel 53 Lanjutan

Kecamatan	M a c a m T a n a m a n					
	Kopi Robusta		Teh Rakyat		Coklat	
	Luas	Produksi	Luas	Produksi	Luas	Produksi
(1)	(14)	(15)	(16)	(17)	(18)	(19)
1 Jatipuro	0 13	52	0	0	0	0
2 Jatiyoso	15 00	5,600	0	0	0	0
3 Jumapolo	0 55	220	0	0	0	0
4 Jumantono	0	0	0	0	0	0
5 Matesih	2 00	800	0	0	0	0
6 Tawangmangu	2	1,572	0	0	0	0
7 Ngargoyoso	13 00	5,560	0	0	0	0
8 Karangpandan	1 12	448	0	0	0	0
9 Karanganyar	0	0	0	0	0	0
10 Tasikmadu	0	0	0	0	0	0
11 J a t e n	0	0	0	0	0	0
12 Colomadu	0	0	0	0	0	0
13 Gondangrejo	0	0	0	0	0	0
14 Kebakkramat	0	0	0	0	0	0
15 Mojogedang	1 55	620	0	0	0	0
16 K e r j o	0 42	168	0	0	0	0
17 Jenawi	25 15	10,060	0	0	0	0
Jumlah Tahun 1997	60 83	25,100	0	0	0	0
Jumlah Tahun 1996	60 83	36,860	0	0	0	0

Sumber Kantor Dinas Perkebunan Kab Karanganyar
Ket Produksi dalam Kg/butir

Tabel 53

Lanjutan

Kecamatan	M a c a m T a n a m a n					
	L a d a		T e m b a k a u		P a l a	
	Luas	Produksi	Luas	Produksi	Luas	Produksi
(1)	(20)	(21)	(22)	(23)	(24)	(25)
1 Jatipuro	0	0	0	0	0	0
2 Jatiyoso	0	0	0	0	0	0
3 Jumapolo	0	0	0	0	0	0
4 Jumantono	0	0	0	0	0	0
5 Matesih	0	0	0	0	0	0
6 Tawangmangu	0	0	0	0	0	0
7 Ngargoyoso	0	0	0	0	0	0
8 Karangpandan	0	0	0	0	0	0
9 Karanganyar	0	0	0	0	0	0
10 Tasikmadu	0	0	0	0	0	0
11 J a t e n	0	0	0	0	0	0
12 Colomadu	0	0	73 00	538,000	0	0
13 Gondangrejo	0	0	0	0	0	0
14 Kebakkramat	0	0	0	0	0	0
15 Mojogedang	0	0	0	0	0	0
16 K e r j o	0 25	30	0	0	0	0
17 Jenawi	0	0	0	0	0	0
Jumlah Tahun 1997	0 25	30	73 00	538,000	0	0
Jumlah Tahun 1996	0 50	45	54 00	634,000	0	0

Sumber Kantor Dinas Perkebunan Kab Karanganyar
Ket Produksi dalam Kg/butir

Tabel 53 Lanjutan

Kecamatan	M a c a m T a n a m a n					
	J a h e		K e n c u r		K u n i r	
	Luas	Produksi	Luas	Produksi	Luas	Produksi
(1)	(26)	(27)	(28)	(29)	(30)	(31)
1 Jatipuro	0	0	0	0	0	0
2 Jatiyoso	0	0	0	0	0	0
3 Jumapolo	62 50	500,000	15 00	62,050	7 50	20,272
4 Jumantono	0	0	0	0	0	0
5 Matesih	0	0	0	0	0	0
6 Tawangmangu	0	0	0	0	0	0
7 Ngarogoyoso	0	0	0	0	0	0
8 Karangpandan	0	0	0	0	0	0
9 Karanganyar	0	0	0	0	0	0
10 Tasikmadu	0	0	0	0	0	0
11 J a t e n	0	0	0	0	0	0
12 Colomadu	0	0	0	0	0	0
13 Gondangrejo	0	0	0	0	0	0
14 Kebakkramat	0	0	0	0	0	0
15 Mojogedang	1 50	12,000	0	0	0 50	1,351
16 K e r j o	4 00	32,000	0	0	0 70	1,892
17 Jenawi	0	0	0	0	0	0
Jumlah Tahun 1997	68 00	544,000	15 00	62,050	8 70	23,515
Jumlah Tahun 1996	32 00	240,160	28 65	126,060	0	0

Sumber Kantor Dinas Perkebunan Kab Karanganyar
Ket Produksi dalam Kg/butir

Tabel 5 4 1

Populasi Ternak menurut Jenis dan Kecamatan di Kabupaten Karanganyar Tahun 1997

Kecamatan	Kuda	Sapi Potong	Sapi Perah	Kerbau	Kambing	Domba
(1)	(2)	(3)	(4)	(5)	(6)	(7)
1 Jatipuro	0	2,253	0	126	9,645	3,735
2 Jatiyoso	32	2,537	0	184	2,110	11,094
3 Jumapolo	0	4,317	0	293	2,397	13,745
4 Jumantono	1	3,668	7	294	3,625	11,470
5 Matesih	0	1,717	0	497	2,269	3,849
6 Tawangmangu	132	2,166	0	22	611	8,200
7 Ngargoyoso	4	2,805	0	27	307	9,073
8 Karangpandan	5	1,861	5	237	1,920	5,226
9 Karanganyar	13	3,170	75	189	4,190	4,515
10 Tasikmadu	5	2,056	58	78	622	1,030
11 J a t e n	23	1,731	112	165	378	1,068
12 Colomadu	137	276	0	304	2,010	1,297
13 Gondangrejo	0	4,739	0	87	3,054	8,228
14 Kebakkramat	17	3,472	0	156	535	4,701
15 Mojogedang	0	4,298	0	243	4,322	7,146
16 K e r j o	0	2,273	0	130	3,297	4,037
17 Jenawi	59	2,638	0	35	1,576	14,540
Jumlah Tahun 1997	428	45,977	257	3,067	42,868	112,954
Jumlah Tahun 1996	446	45,900	279	3,277	44,227	110,172

Sumber Kantor Dinas Peternakan Kab Karanganyar

Tabel 5 4 1 Lanjutan

Kecamatan	Babi	Ayam Ras	Ayam Buras	Itik	Kelinci	Burung Puyuh	Ayam Pedaging
(1)	(8)	(9)	(10)	(11)	(12)	(13)	(14)
1 Jatipuro	0	0	40,080	4,529	525	0	2,550
2 Jatiyoso	0	0	23,301	2,640	265	0	11,800
3 Jumapolo	0	0	59,055	3,070	817	1,000	7,000
4 Jumantono	229	345,000	103,960	2,395	450	8,300	81,500
5 Matesih	31	80	53,135	5,280	2,218	4,000	17,600
6 Tawangmangu	0	4,000	22,715	145	461	0	30,500
7 Ngargoyoso	0	1,508	35,390	1,785	1,545	800	1,500
8 Karangpandan	796	23,500	63,960	2,680	2,040	11,000	1,000
9 Karanganyar	78	115,000	55,795	8,670	731	12,000	11,900
10 Tasikmadu	272	23,140	31,349	1,909	48	12,500	10,850
11 J a t e n	22,600	130,000	38,185	4,575	245	11,000	3,000
12 Colomadu	0	10,500	48,670	4,048	55	126,400	800
13 Gondangrejo	123	292,500	52,785	1,460	31	0	7,500
14 Kebakkramat	418	70,000	49,370	6,510	395	25,000	6,100
15 Mojogedang	161	23,090	63,300	16,544	1,064	8,000	24,500
16 K e r j o	34	1,480	56,530	2,355	605	35,000	1,200
17 Jenawi	45	1,000	37,055	3,661	884	11,000	1,650
Jumlah Tahun 1997	24,787	1,040,798	834,635	72,256	12,379	266,000	220,950
Jumlah Tahun 1996	22,151	1,167,849	834,103	68,802	12,658	552,400	241,200

Sumber Kantor Dinas Peternakan Kab Karanganyar

Tabel 5 4 2 Banyaknya Ternak yang Dipotong menurut Jenis Ternak dan Kecamatan di Kabupaten Karanganyar Tahun 1997

Kecamatan	Sapi	Kerbau	Kambing	Domba	Babi
(1)	(2)	(3)	(4)	(5)	(6)
1 Jatpuro	36	0	339	753	0
2 Jatyoso	46	0	193	447	0
3 Jumapolo	71	0	315	524	0
4 Jumantono	77	0	199	277	0
5 Matesih	24	0	408	603	0
6 Tawangmangu	310	36	65	880	0
7 Ngargoyoso	50	0	134	304	0
8 Karangpandan	849	24	347	979	11
9 Karanganyar	1,176	0	766	1,874	0
10 Tasikmadu	72	0	295	445	0
11 J a t e n	37	0	610	761	32
12 Solomadu	56	0	342	965	0
13 Gondangrejo	2,635	0	800	1,165	0
14 Kebakkramat	378	0	441	1,130	12
15 Mojogedang	28	0	342	1,011	0
16 Kerjo	5	0	148	524	0
17 Jenawi	0	0	60	349	0
Jumlah Tahun 1997	5,850	60	5,804	12,991	55
Jumlah Tahun 1996	5,299	52	6,033	11,073	66

Sumber Kantor Dinas Peternakan Kab Karanganyar

Tabel 5 4 2 Lanjutan

Kecamatan	Ayam Buras	Ayam Ras	Ayam Pedaging	Itik
(1)	(7)	(8)	(9)	(10)
1 Jatipuro	102,150	0	28,826	1,620
2 Jatiyoso	69,800	0	111,687	1,190
3 Jumapolo	158,400	0	23,913	440
4 Jumantono	214,650	17,016	217,818	670
5 Matesih	155,900	0	45,481	2,000
6 Tawangmangu	94,950	300	151,681	30
7 Ngargoyoso	97,200	0	9,121	650
8 Karangpandan	183,400	2,340	6,439	2,250
9 Karanganyar	148,850	11,332	71,015	6,185
10 Tasikmadu	71,750	2,064	53,418	1,250
11 J a t e n	104,550	10,840	18,056	2,915
12 Colomadu	111,550	866	7,581	3,350
13 Gondangrejo	120,160	42,113	27,841	580
14 Kebakkramat	138,500	4,034	20,351	4,800
15 Mojogedang	163,000	323	75,082	6,880
16 K e r j o	249,260	240	4,978	3,300
17 Jenawi	103,750	0	11,062	2,960
Jumlah Tahun 1997	2,287,820	91,468	884,350	41,070
Jumlah Tahun 1996	2,320,630	109,716	845,415	40,990

Sumber Kantor Dinas Peternakan Kab Karanganyar

Tabel 5 4 3

Banyaknya Hasil-hasil Produksi Ternak menurut Kecamatan di Kabupaten Karanganyar Tahun 1997

Kecamatan	Telur Ayam Buras	Telur Ayam Ras	Telur Itik
(1)	(2)	(3)	(4)
1 Jatipuro	21,973	0	19,525
2 Jatiyoso	15,218	2,083	17,250
3 Jumapolo	37,358	2,583	9,150
4 Jumantono	51,595	2,396,250	14,850
5 Matesih	24,286	583	25,613
6 Tawangmangu	17,016	60,000	1,170
7 Ngargoyoso	24,314	13,750	10,350
8 Karangpandan	42,241	235,000	15,488
9 Karanganyar	41,712	1,192,500	34,463
10 Tasikmadu	25,651	211,000	15,975
11 J a t e n	15,666	1,021,667	30,525
12 Colomadu	18,666	95,000	25,200
13 Gondangrejo	38,996	3,858,083	9,750
14 Kebakkramat	33,827	587,500	35,213
15 Mojogedang	25,820	47,083	79,650
16 K e r j o	41,062	17,590	17,213
17 Jenawi	22,462	10,500	23,588
Jumlah Tahun 1997	497,863	9,751,172	384,973
Jumlah Tahun 1996	495,516	9,318,411	322,474

Sumber Kantor Dinas Peternakan Kab Karanganyar

- Ket - Telur dalam Kg, Ayam Buras (25 butir), Ayam Ras (18 butir)
 Itik (16 butir), Puyuh (95 butir)
 - Daging dalam Kg
 - Susu dalam Liter

Tabel 5 4 3 Lanjutan

Kecamatan	Telur Puyuh	Daging	Susu
1	(5)	(6)	(7)
1 Jatipuro	0	120,729	0
2 Jatiyoso	711	158,841	0
3 Jumapolo	4,579	161,483	0
4 Jumantono	17,179	369,345	2,205
5 Matesih	12,316	172,157	0
6 Tawangmangu	0	268,599	0
7 Ngargoyoso	639	95,164	0
8 Karangpandan	26,921	327,443	13,080
9 Karanganyar	28,184	439,032	54,615
10 Tasikmadu	65,842	121,398	23,715
11 J a t e n	43,863	128,923	195,660
12 Colomadu	463,105	119,141	0
13 Gondangrejo	14,173	657,597	0
14 Kebakkramat	86,968	216,517	0
15 Mojogedang	20,274	210,377	0
16 K e r j o	33,126	202,737	0
17 Jenawi	7,816	93,936	0
Jumlah Tahun 1997	825,696	3,863,419	289,275
Jumlah Tahun 1996	1,099,422	3,637,772	280,350

Sumber Kantor Dinas Peternakan Kab Karanganyar

- Ket - Telur dalam Kg, Ayam Buras (25 butir), Ayam Ras (18 butir)
 Itik (16 butir), Puyuh (95 butir)
 - Daging dalam Kg
 - Susu dalam Liter

Tabel 5 5

Luas dan Produksi Ikan menurut Jenis Perairan dan Kecamatan di Kabupaten Karanganyar Tahun 1997

Kecamatan	Cek Dam		Kolam Air Tawar	
	Luas	Produksi	Luas	Produksi
(1)	(2)	(3)	(4)	(5)
1 Jatipuro	14 00	5,420	0 7490	15,330
2 Jatiyoso	5 00	3,745	0 6340	13,299
3 Jumapolo	9 80	3,787	3 4963	18,364
4 Jumantono	6 30	2,554	2 1748	12,833
5 Matesih	0 50	673	2 7903	32,136
6 Tawangmangu	0	0	0 8310	19,441
7 Ngargoyoso	0	0	1 1036	14,895
8 Karangpandan	0 35	455	1 2627	29,956
9 Karanganyar	5 25	2,612	3 0060	27,069
10 Tasikmadu	2 12	1,344	1 1840	18,113
11 J a t e n	0 10	293	1 1880	18,851
12 Colomadu	0 50	1,174	2 3501	41,275
13 Gondangrejo	1 50	825	2 5798	27,656
14 Kebakkramat	7 50	3,636	1 3275	21,338
15 Mojogedang	4 00	1,852	2 3109	13,683
16 K e r j o	0	0	3 5218	21,336
17 Jenawi	0	0	0 5254	15,315
Jumlah Tahun 1997	56 92	28,370	31 0352	360,890
Jumlah Tahun 1996	56 92	26,342	30 6768	319,912

Sumber Kantor Dinas Perikanan Kab Karanganyar

Tabel 5.5 Lanjutan

Kecamatan (1)	Sungai		Waduk	
	Luas (6)	Produksi (7)	Luas (8)	Produksi (9)
1 Jatipuro	38 00	10,690	0	0
2 Jatiyoso	24 00	7,796	0	0
3 Jumapolo	20 00	5,889	0	0
4 Jumantono	20 00	7,885	0	0
5 Matesih	73 30	8,024	0	0
6 Tawangmangu	10 00	3,472	0	0
7 Ngargoyoso	12 00	4,183	0	0
8 Karangpandan	32 00	7,382	0	0
9 Karanganyar	112 00	29,025	130	21,653
10 Tasikmadu	36 12	9,915	0	0
11 J a t e n	19 10	4,341	0	0
12 Colomadu	7 50	7,925	0	0
13 Gondangrejo	12 00	8,250	0	0
14 Kebakkramat	28 50	4,263	0	0
15 Mojogedang	44 90	11,535	0	0
16 K e r j o	15 00	6,410	0	0
17 Jenawi	25 00	5,753	0	0
Jumlah Tahun 1997	529 42	142,738	130	21,653
Jumlah Tahun 1996	529 42	135,119	130	20,158

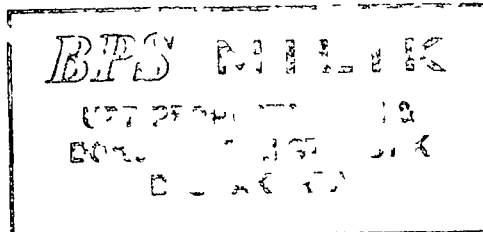
Sumber Kantor Dinas Perikanan Kab Karanganyar

Tabel 5 5 2 Penebaran Benih Ikan menurut Jenis dan Kecamatan di Kabupaten Karanganyar Tahun 1997

Kecamatan	Karper	Tawes	Mujahir	Nila Merah	Lele	Jumlah
(1)	(2)	(3)	(4)	(5)	(6)	(7)
1 Jatipuro	0	125,000	50,000	35,000	2,200	212,200
2 Jatiyoso	0	165,000	0	10,000	200	175,200
3 Jumapolo	0	284,000	0	24,000	3,000	311,000
4 Jumantono	0	82,000	0	35,000	0	117,000
5 Matesih	0	305,000	0	100,000	1,200	406,200
6 Tawangmangu	15,000	347,000	30,000	10,000	2,300	404,300
7 Ngargoyoso	0	194,000	0	35,000	600	229,600
8 Karangpandan	65,000	393,500	0	85,000	6,200	549,700
9 Karanganyar	0	353,000	0	20,400	700	374,100
10 Tasikmadu	0	62,000	0	40,000	0	102,000
11 J a t e n	0	62,000	0	0	520	62,520
12 Colomadu	0	204,000	0	33,000	1,800	238,800
13 Gondangrejo	0	187,000	0	0	0	187,000
14 Kebakkramat	0	379,000	0	50,000	5,000	434,000
15 Mojogedang	2,000	163,000	0	10,000	2,200	177,200
16 K e r j o	0	193,000	35,000	0	800	228,800
17 Jenawi	0	261,000	0	30,000	5,900	296,900

Jumlah Tahun 1997	82,000	3,759,500	115,000	517,400	32,620	4,506,520
Jumlah Tahun 1996	72,000	3,557,000	44,500	1,419,500	19,900	5,122,900

Sumber Kantor Dinas Perikanan Kab Karanganyar





BAB. VI

INDUSTRI

www.bps.go.id

Tabel 6 1 1

Jumlah Sentra, unit Industri, tenaga Kerja, Investasi dan Nilai Produksi menurut Cabang/Jenis Industri di Kabupaten Karanganyar Tahun 1997

Cabang/Jenis Industri	Sentra	Unit Usaha	Tenaga Kerja	Investasi	Nilai Produksi
(1)	(2)	(3)	(4)	(5)	(6)
1 Industri Mesin, Logam Dasar dan Elektronika					
- Pande Besi	1	16	75	4,847	495,093
Jumlah	1	16	75	4,847	495,093
2 Industri Kimia					
- Genteng	20	1,271	3,380	855,289	12,784,542
- Batu Kapur	2	34	133	22,500	5,487,360
- Batu Bata	4	350	640	18,500	246,900,000
- Gerabah	2	67	122	5,625	47,586
Jumlah	28	1,722	4,275	901,914	265,219,488
3 Industri Aneka					
- Batik Tulis	11	1,457	1,720	5,547	1,597,189
- Kain Gendong	1	14	28	1,500	7,293
- Meja Kursi/Mebel	5	97	258	128,300	715,907
- Kusen Gebyok	0	0	0	0	0
- Kerajinan Kayu	1	5	85	36,000	540,750
- Kerajinan Alat RT	1	19	32	150	168,445
- Kerajinan Jala	1	27	28	500	11,700
- Keraj Kaleng Bekas	1	15	30	500	60,750
- Anyaman Bambu	15	428	879	6,160	481,352
- Anyaman Mendong	11	1,265	1,275	3,425	481,284
Jumlah	47	3,327	4,335	182,082	4,064,670
4 Industri Hasil Pertanian					
- Tahu	1	25	70	3,350	132,061
- Tempe Kedelai	8	230	615	49,250	1,330,453
- Karak Beras	4	99	310	3,700	1,749,820
- Emping Melinjo	4	115	204	4,680	612,890
- Criping Ketela Pohon	8	135	325	4,347	290,115
- Criping Pohong Rasa	1	30	30	1,700	56,565
- Gadung	1	75	225	650	56,250
- Gatot	0	0	0	0	0
- Criping Pisang	1	35	70	990	178,500
- Lempeng Singkong					
Jumlah	28	744	1,849	68,667	4,306,654
Jumlah Total	104	5,809	10,534	1,157,510	274,085,905

Sumber Kantor Depperindag Kab Karanganyar

Ket Investasi dan nilai produksi dalam ribuan rupiah

Tabel 6 1 2

Banyaknya Unit Usaha, Tenaga Kerja dan Nilai Investasi menurut Kelompok Industri di Kabupaten Karanganyar Tahun 1997

Kelompok Industri	Unit Usaha	Tenaga Kerja	Investasi (Jutaan rupiah)
(1)	(2)	(3)	(4)
1 Industri Logam, Mesin dan Kimia (ILMK)			
- Besar	5	1,272	58,916 00
- Kecil	192	4,601	10,103 59
2 Industri Aneka			
- Besar	33	15,868	244,753 87
- Kecil	4,812	26,807	80,961 25
3 Industri Hasil Pertanian			
- Besar	5	1,003	12,452 30
- Kecil	10,528	21,659	7,355 20
Jumlah Tahun 1997	15,575	71,210	414,542 21
Jumlah Tahun 1996	15,604	69,419	411,853 04

Sumber Kantor Depperindag Kab Karanganyar

Tabel 6 2 1

Jumlah Pelanggan, Pemakaian dan Nilai Listrik yang Disalurkan menurut Jenis Pemakaian di Kabupaten Karanganyar Tahun 1997

Jenis Pemakaian	Jumlah Pelanggan	Banyaknya Pemakaian Listrik (Kwh)	Nilai Listrik yang Disalurkan (Rp)
(1)	(2)	(3)	(4)
1 Pemakaian Besar (Tarip U2, U3, SS4)	178	3,854,604 00	1,216,572,900
2 Pemakaian Industri (Tarip I1, I2, I3, I4)	167	296,778,088	43,363,729,020
3 Kantor/Instansi (Tarip G1, G2)	312	767,064	219,319,800
4 P N / Swasta (Tarip U1)	1,408	1,669,176	424,248,720
5 Rumah Tangga (Tarip R1, R2, R3, R4)	83,714	56,022,152	8,152,998,240
6 Lain-lain (Tarip S1, S2, S3, J)	1,579	4,175,064	598,028,640
Jumlah Tahun 1997	87,358	363,266,148	53,974,897,320
Jumlah Tahun 1996	79,662	361,813,428	48,608,275,140

Sumber PT PLN (Persero) Cabang Surakarta

Tabel 6 2 2

Banyaknya Pelanggan Listrik dan Nilai Pemakaian menurut
Kecamatan di Kabupaten Karanganyar Tahun 1997

Kecamatan	Jumlah Pelanggan	Nilai Pemakaian (Rp)
(1)	(2)	(3)
1 Jatipuro	5,982	2,570,033,428
2 Jatiyoso	4,488	1,853,032,451
3 Jumapolo	5,688	2,422,101,414
4 Jumantono	7,187	2,950,002,889
5 Matesih	6,357	2,117,397,406
6 Tawangmangu	7,131	3,003,859,810
7 Ngargoyoso	5,062	2,178,624,773
8 Karangpandan	5,360	2,285,429,251
9 Karanganyar	11,170	4,649,633,406
10 Tasikmadu	7,357	3,048,951,507
11 J a t e n	18,222	7,424,757,791
12 Colomadu	10,110	4,199,599,287
13 Gondangrejo	9,771	4,085,651,406
14 Kebakkramat	9,215	3,879,936,361
15 Mojogedang	8,421	3,472,854,825
16 K e r j o	5,113	2,194,949,592
17 Jenawi	3,720	1,638,081,723
Jumlah Tahun 1997	130,354	53,974,897,320
Jumlah Tahun 1996*	112,793	48,608,275,140

Sumber Kantor Depperindag Kab Karanganyar
Ket * Angka Perbaikan

Tabel 631 Banyaknya Pelanggan PDAM dan Nilai Pemakaian menurut Bulan di Kabupaten Karanganyar Tahun 1997

Bulan	Jumlah Pelanggan	Jumlah Pemakaian	Lembar Rekening	Nilai Pemakaian (Rp)
(1)	(2)	(3)	(4)	(5)
1 Januari	11,618	206,117	11,077	93,286,750
2 Pebruari	11,764	213,332	11,167	96,186,925
3 Maret	11,932	183,413	11,312	81,442,915
4 April	12,188	230,865	11,470	102,849,740
5 Mei	12,477	221,108	11,804	99,260,110
6 Juni	12,648	219,852	11,993	98,220,170
7 Juli	12,771	231,608	12,162	103,989,710
8 Agustus	13,012	241,073	12,273	107,362,995
9 September	13,331	241,276	12,513	106,483,220
10 Oktober	13,612	265,193	12,827	119,610,445
11 Nopember	13,965	278,711	13,097	125,025,805
12 Desember	14,166	252,764	13,438	112,317,870
Jumlah Tahun 1997	14,166	2,785,312	145,133	1,246,036,655
Jumlah Tahun 1996	11,514	2,297,087	117,736	1,013,210,570

Sumber Kantor PDAM Kab Karanganyar

Tabel 6 3 2 Banyaknya Pelanggan PDAM dan Nilai Pemakaian menurut Jenis Pemakaian di Kabupaten Karanganyar Tahun 1997

Jenis Pemakaian	Jumlah Pelanggan	Jumlah Pemakaian	Lembar Rekening	Nilai Pemakaian (Rp)
(1)	(2)	(3)	(4)	(5)
1 Sosial/HU/MCK	63	11,077	557	5,581,025
2 Rumah Tangga	13,372	2,315,749	136,868	973,735,845
3 Niaga	288	100,683	3,078	91,184,230
4 Sosial/Mesjid/ Gereja	172	123,994	0	32,539,515
5 Sekolah	131	92,993	0	32,602,585
6 Kantor/Instansi	134	139,789	1,409	109,288,915
7 Industri	6	1,027	25	1,104,540
Jumlah Tahun 1997	14,166	2,785,312	141,937	1,246,036,655
Jumlah Tahun 1996	11,514	2,297,087	117,736	1,013,210,570

Sumber Kantor PDAM Kab Karanganyar

Tabel 6 3 3

Banyaknya Pelanggan PDAM dan Nilai Pemakaian menurut Kecamatan di Kabupaten Karanganyar Tahun 1997

Kecamatan (1)	Jumlah Pelanggan (2)	Nilai Pemakaian (Rp) (3)
1 Jatipuro	507	24,895,375
2 Jatiyoso	330	14,843,440
3 Jumapolo	0	0
4 Jumantono	0	0
5 Matesih	0	0
6 Tawangmangu	0	0
7 Ngargoyoso	0	0
8 Karangpandan	606	57,759,795
9 Karanganyar	4,318	500,947,670
10 Tasikmadu	751	50,524,885
11 J a t e n	6,414	528,915,680
12 Colomadu	544	34,520,795
13 Gondangrejo	229	5,895,435
14 Kebakkramat	0	0
15 Mojogedang	0	0
16 K e r j o	358	26,189,505
17 Jenawi	109	1,544,075
Jumlah Tahun 1997	14,166	1,246,036,655
Jumlah Tahun 1996*	11,514	1,013,210,570

Sumber Kantor PDAM Kab Karanganyar

Tabel 6 4 1

Luas Lahan Potensi Bahan Galian Golongan C menurut Jenis Batuan dan Kecamatan di Kabupaten Karanganyar Tahun 1997

Kecamatan	Luas Lahan (Ha) menurut Jenis Batuan			
	Tras	Kapur	Kaolin	Andesit
(1)	(2)	(3)	(4)	(5)
1 Jatipuro	0	0	0	0
2 Jatiyoso	0	0	0	0
3 Jumapolo	0	0	2 50	0
4 Jumantono	0	0	0	0
5 Matesih	58 40	0	22 50	0
6 Tawangmangu	57 50	15 00	0	37 50
7 Ngargoyoso	0	0	0 25	50 00
8 Karangpandan	0	0	0	0
9 Karanganyar	0	0	0	0
10 Tasikmadu	0	0	0	0
11 J a t e n	0	0	0	0
12 Colomadu	0	0	0	0
13 Gondangrejo	0	0	0	0
14 Kebakkramat	0	0	0	0
15 Mojogedang	0	0	0	0
16 Kerjo	0	0	0	0
17 Jenawi	12 50	5 00	15 00	2,242 80
Jumlah Tahun 1997	128 40	20 00	40 25	2,330 30
Jumlah Tahun 1996	128 40	20 00	40 25	2,310 30

Sumber Bagian Perekonomian Pemda Kab Karanganyar

Tabel 6 4 1 Lanjutan

Kecamatan	Luas Lahan (Ha) menurut Jenis Batuan			
	Tanah Urug	Tanah Liat	Pasir Batu	Andesit Pasir
(1)	(6)	(7)	(8)	(9)
1 Jatipuro	1,128 50	0	0	0
2 Jatiyoso	350 00	0	0	4,205 00
3 Jumapolo	897 50	0	10 00	0
4 Jumantono	1,112 50	0	0	0
5 Matesih	0	55 00	35 00	0
6 Tawangmangu	0	0	0	1,687 50
7 Ngargoyoso	1,287 50	0	0	1,925 00
8 Karangpandan	0	100 00	0	0
9 Karanganyar	0	355 00	0	0
10 Tasikmadu	0	797 50	0	0
11 J a t e n	0	462 50	0	0
12 Colomadu	0	45 00	0	0
13 Gondangrejo	0	1,270 00	0	0
14 Kebakkramat	0	795 00	0	0
15 Mojogedang	0	437 50	0	0
16 K e r j o	0	220 00	12 50	0
17 Jenawi	0	0	0	1,202 50
Jumlah Tahun 1997	4,776 00	4,537 50	57 50	9,020 00
Jumlah Tahun 1996	5,116 00	4,792 50	57 50	9,020 00

Sumber Bagian Perekonomian Pemda Kab Karanganyar

Tabel 6 4 2 Inventarisasi Sumber Daya Mineral Bahan Galian Golongan C menurut Jenis / Klasifikasi Sumber Mineral di Kabupaten Karanganyar Tahun 1997

Jenis Bahan Galian (1)	Cadangan Tereka			
	Luas Lahan (Ha) (2)	Awal (3)	Eksplorasi (4)	Sisa (5)
1 Andesit	2,330 30	4,477,772 27	21,251 50	4,456,520 77
2 Asbes	0	0	0	0
3 Basalt	0	0	0	0
4 Ball Clay	0	0	0	0
5 Bentonite	0	0	0	0
6 Batu Gamping	20 00	10,086,527 88	3,591 00	10,082,936 88
7 Batu Apung	0	0	0	0
8 Batu Asbak	0	0	0	0
9 Batu 1/2 Permata	0	0	0	0
10 Diorit	0	0	0	0
11 Dolomit	0	0	0	0
12 Diatome	0	0	0	0
13 Felspar	0	0	0	0
14 Granit	0	0	0	0
15 Gypsum	0	0	0	0
16 Halite	0	0	0	0
17 Kaolin	40 25	3,882,850 00	0 00	3,882,850 00

Tabel 6 4 2 Lanjutan

Jenis Bahan Galian	Cadangan Tereka			
	Luas Lahan (Ha)	Awal	Eksploi- tasi	Sisa
(1)	(6)	(7)	(8)	(9)
18 Kalsit	0	0	0	0
19 Marmer	0	0	0	0
20 O k e r	0	0	0	0
21 Pasir dan Batu	57 50	1,400,872 71	4,051 50	1,396,821 21
22 Pasir	9,020 00	4,066,219 05	31,123 40	4,035,095 65
23 Fospat	0	0	0	0
24 Pasir Kuarsa	0	0	0	0
25 Parlite	0	0	0	0
26 Tanah Liat	4,537 50	80,845,208 90	6,374 20	80,838,834 70
27 T r a s s	128 40	13,498,991 67	1,732 10	13,497,259 57
28 Tanah Urug	4,776 00	635,022,081 47	3,173 50	635,018,907 97
29 T a l k	0	0	0	0
30 Toseki	0	0	0	0
31 Zeolit	0	0	0	0
32 Lainnya	0	0	0	0

Jumlah Tahun 1997	20,909 95	753,280,523 95	71,297 20	753,209,226 75
Jumlah Tahun 1996	20,909 95	38,179,990 94	61,739 63	38,118,251 31

Sumber Bagian Perekonomian Pemda Kab Karanganyar



BAB. VII

PERDAGANGAN

www.bps.go.id

Tabel 7 1 1

Banyaknya Fasilitas Perdagangan menurut Kecamatan di Kabupaten Karanganyar Tahun 1997

Kecamatan	Pasar	Toko/ Kios/ Warung	KUD/ BUUD	Koperasi Simpan Pinjam*)	Badan Kredit
(1)	(2)	(3)	(4)	(5)	(6)
1 Jatipuro	4	272	1	1	1
2 Jatiyoso	3	278	1	1	1
3 Jumapolo	3	293	1	1	1
4 Jumantono	3	168	1	2	1
5 Matesih	4	316	1	4	2
6 Tawangmangu	1	473	1	5	0
7 Ngargoyoso	4	153	0	3	1
8 Karangpandan	5	270	1	4	4
9 Karanganyar	5	574	1	49	11
10 Tasikmadu	3	632	1	4	1
11 Jaten	4	940	1	6	7
12 Colomadu	1	499	1	11	1
13 Gondangrejo	3	142	1	3	3
14 Kebakkramat	2	619	2	3	3
15 Mojogedang	6	326	1	4	3
16 Kerjo	7	261	1	7	11
17 Jenawi	5	217	1	1	3
Jumlah Tahun 1997	63	6.433	17	109	54
Jumlah Tahun 1996	63	6.142	18	112	65

Sumber Kantor Statistik Kab Karanganyar
Ket *) Angka Perbaikan

Tabel 7 1 2 Perbandingan SIUP Tahun 1996 dan 1997 menurut Kecamatan di Kabupaten Karanganyar

Kecamatan (1)	1996				1997				Ket (10)
	PK (2)	PM (3)	PB (4)	Jml (5)	PK (6)	PM (7)	PB (8)	Jml (9)	
1 Jatipuro	6	0	0	6	5	0	0	5	
2 Jatiyoso	0	0	0	0	0	0	0	0	
3 Jumapolo	6	0	0	6	5	0	0	5	
4 Jumantono	7	0	0	7	13	0	0	13	
5 Matesih	16	0	0	16	11	0	0	11	
6 Tawangmangu	24	1	0	25	27	1	0	28	
7 Ngargoyoso	7	0	0	7	7	0	0	7	
8 Karangpandan	10	0	0	10	18	0	1	19	
9 Karanganyar	43	1	0	44	35	2	1	38	
10 Tasikmadu	24	2	0	26	27	1	0	28	
11 Jaten	28	10	8	46	66	4	2	72	
12 Colomadu	27	5	0	32	19	6	2	27	
13 Gondangrejo	17	0	0	17	17	3	0	20	
14 Kebakkramat	26	0	1	27	27	1	0	28	
15 Mojogedang	17	0	0	17	14	0	0	14	
16 Kerjo	6	0	0	6	5	1	0	6	
17 Jenawi	1	0	0	1	6	0	0	6	
Jumlah	265	19	9	293	302	19	6	327	

Sumber Kantor Depperindag Kab Karanganyar

Tabel 7 1 3

Rekapitulasi Penerbitan Surat Izin Usaha Perdagangan (SIUP) menurut Kecamatan di Kabupaten Karanganyar Tahun 1997

Kecamatan	Perdagangan Besar		Perdagangan Menengah		Perdagangan Kecil		Jumlah	
	Baru	Perpj	Baru	Perpj	Baru	Perpj	Baru	Perpj
(1)	(2)	(3)	(4)	(5)	(6)	(7)	(8)	(9)
1 Jatipuro	0	0	0	0	5	0	5	0
2 Jatiyoso	0	0	0	0	0	0	0	0
3 Jumapolo	0	0	0	0	5	0	5	0
4 Jumantono	0	0	0	0	13	0	13	0
5 Matesih	0	0	0	0	11	0	11	0
6 Tawangmangu	0	0	1	0	27	0	28	0
7 Ngargoyoso	0	0	0	0	7	0	7	0
8 Karangpandan	1	0	0	0	18	0	19	0
9 Karanganyar	1	0	2	0	35	0	38	0
10 Tasikmadu	0	0	1	0	27	0	28	0
11 J a t e n	2	0	4	0	66	0	72	0
12 Colomadu	2	0	6	0	19	0	27	0
13 Gondangrejo	0	0	3	0	17	0	20	0
14 Kebakkramat	0	0	1	0	27	0	28	0
15 Mojogedang	0	0	0	0	14	0	14	0
16 K e r j o	0	0	1	0	5	0	6	0
17 Jenawi	0	0	0	0	6	0	6	0
Jumlah Tahun 1997	6	0	19	0	302	0	327	0
Jumlah Tahun 1996	9	0	19	0	265	0	293	0

Sumber Kantor Depperindag Kab Karanganyar

Tabel 7 1 4

Rekapitulasi Penerbitan Tanda Daftar Perusahaan menurut Kecamatan di Kabupaten Karanganyar Tahun 1997

Kecamatan	PT	KOP	CV	FIRMA	PP	BUL	JML
(1)	(2)	(3)	(4)	(5)	(6)	(7)	(8)
1 Jatpuro	0	0	0	0	5	0	5
2 Jatiyoso	0	0	0	0	1	0	1
3 Jumapolo	0	0	0	0	5	0	5
4 Jumantono	0	0	0	0	12	0	12
5 Matesih	0	0	0	0	12	0	12
6 Tawangmangu	0	0	0	0	28	0	28
7 Ngargoyoso	0	0	0	0	8	0	8
8 Karangpandan	1	0	0	0	18	0	19
9 Karanganyar	2	2	4	0	32	0	40
10 Tasikmadu	0	0	1	0	26	0	27
11 J a t e n	1	4	3	0	64	0	72
12 Colpmadu	3	0	4	0	21	0	28
13 Gondangrejo	1	0	0	0	21	0	22
14 Kebakkramat	3	0	1	0	26	0	30
15 Mojogedang	0	0	0	0	14	0	14
16 K e r j o	0	0	1	0	6	0	7
17 Jenawi	0	0	0	0	6	0	6
Jumlah Tahun 1997	11	6	14	0	305	0	336
Jumlah Tahun 1996	22	2	13	0	267	0	304

Sumber Kantor Depperindag Kab Karanganyar

Tabel 7 2 1

Penyaluran Beras, Gula Pasir, dan Kedelai menurut Bulan di Kabupaten Karanganyar Tahun 1997

Bulan (1)	Beras (Kg)					
	LP (2)	OP (3)	Pusat (4)	OT I (5)	OT II (6)	Dinso (7)
1 Januari	0	0	139,800	56,200	177,720	0
2 Pebruari	0	0	139,800	56,030	177,670	0
3 Maret	0	0	142,760	56,160	177,770	0
4 April	0	0	142,760	56,000	177,580	3,000
5 Mei	0	0	142,760	55,980	176,230	0
6 Juni	0	0	142,760	55,890	176,150	3,000
7 Juli	0	0	142,760	56,020	175,790	0
8 Agustus	0	0	142,760	55,900	176,060	0
9 September	0	0	142,760	55,810	176,060	0
10 Oktober	0	735,000	142,760	55,800	175,550	0
11 Nopember	0	1,823,000	142,760	56,040	175,550	0
12 Desember	0	2,180,435	142,760	56,020	175,460	0
Jumlah Tahun 1997	0	4,738,435	1,707,200	671,850	2,117,590	6,000
Jumlah Tahun 1996	0	0	1,689,160	695,420	2,153,350	14,000

Sumber Kantor Sub Dolog Wilayah III Surakarta

Tabel 7 2 1

Lanjutan

Bulan (1)	Beras (Kg)		Gula Pasir (Kw)			Kedelai (Ton) (13)
	Polri (8)	Jumlah (9)	KUD (10)	Non KUD (11)	Jumlah (12)	
1 Januari	17,820	391,540	875	400	1,275	121,500
2 Pebruari	17,247	390,747	875	400	1,275	121,500
3 Maret	18,711	395,401	875	600	1,475	98,764
4 April	17,690	397,030	875	600	1,475	121,500
5 Mei	17,958	392,928	875	600	1,475	121,500
6 Juni	17,741	395,541	875	600	1,475	50,000
7 Juli	18,339	392,909	875	600	1,475	121,500
8 Agustus	18,320	393,040	875	400	1,275	121,500
9 September	18,058	392,688	875	400	1,275	121,500
10 Oktober	18,445	1,127,555	875	400	1,275	121,500
11 Nopember	18,213	2,215,563	875	400	1,275	121,500
12 Desember	18,447	2,573,122	875	400	1,275	121,500
Jumlah Tahun 1997	216,989	9,458,064	10,500	5,800	16,300	1,363,764
Jumlah Tahun 1996	205,384	4,757,314	9,063	0	9,063	1,363,000

Sumber Kantor Sub Dolog Wilayah III Surakarta

Tabel 7 2 2

Realisasi Beras dan Gula Pasir menurut Kontraktor (KUD) di
Kabupaten Karanganyar Tahun 1997

Kecamatan	Beras (Ton)		Realisasi Gula Pasir TRI (Kw)
	Kontrak	Realisasi	
(1)	(2)	(3)	(4)
1 Madukoro	1,700	1,651 15	12,049 04
2 Lalung Jaya	1,050	1,050 00	30,761 70
3 Pandanwangi	750	638 90	1,903 72
4 Giri Makmur	0	0	0
5 Jaten	950	934 40	4,895 34
6 Colomadu	371	371 00	2,115 26
7 Sukamaju	2,050	1,950 00	7,620 90
8 Ngudi Luhur	1,550	1,450 00	15,855 18
9 Tani Makmur	0	0	0
10 Kerjo	650	570 50	0
11 Ngesti Luhur	0	0	5,318 11
12 Kebakkramat	2,100	2,050 00	3,356 97
13 Puro Raharjo	0	0	3,103 86
14 Komajaya	0	0	0
15 Loh Jenawi	0	0	0
16 Margo Mulyo	1,200	1,086 85	0
17 Syukur	0	0	0
Jumlah Tahun 1997	12,371	11,752 80	86,980 08
Jumlah Tahun 1996	4,400	37,900 00	104,436 59

Sumber Kantor Sub Dolog Wilayah III Surakarta

Tabel 7 2 3

Kontrak, Penginman, Penerimaan dan Tolakan Beras di Kabupaten Karanganyar Tahun 1997

Bulan	Kontrak						Kirim		
	KUD		Non KUD		Jumlah		KUD	Non	Jumlah
	Unit	Ton	Unit	Ton	Unit	Ton	Ton	Ton	Ton
(1)	(2)	(3)	(4)	(5)	(6)	(7)	(8)	(9)	(10)
1 Januari	0	0	0	0	0	0	0	0	0
2 Pebruari	10	2,000	0	0	10	2,000	1,301 70	0	1,301 70
3 Maret	0	2,721	0	0	0	2,721	3,477 90	0	3,477 90
4 April	0	3,300	0	0	0	3,300	3,393 55	0	3,393 55
5 Mei	0	1,900	0	0	0	1,900	2,040 85	0	2,040 85
6 Juni	0	2,050	0	0	0	2,050	1,962 40	0	1,962 40
7 Juli	0	400	0	0	0	400	928 05	0	928 05
8 Agustus	0	0	0	0	0	0	72 55	0	72 55
9 September	0	0	0	0	0	0	0	0	0
10 Oktober	0	0	0	0	0	0	0	0	0
11 Nopember	0	0	0	0	0	0	0	0	0
12 Desember	0	0	0	0	0	0	0	0	0
Jumlah Tahun 1997	10	12,371	0	0	10	12,371	13,177 00	0	13,177 00
Jumlah Tahun 1996	7	4,400	0	0	7	4,400	4,304 40	0	4,304 40

Sumber Kantor Sub Dolog Wilayah III Surakarta

Tabel 7 2 3 Lanjutan

Bulan	Terima			Tolak		
	KUD Ton	Non KUD Ton	Jumlah Ton	KUD Ton	Non KUD Ton	Jumlah Ton
(1)	(11)	(12)	(13)	(14)	(15)	(16)
1 Januari	0	0	0	0	0	0
2 Pebruari	1,018 85	0	1,018 85	282 85	0	282 85
3 Maret	3,187 00	0	3,187 00	240 90	0	240 90
4 April	2,850 85	0	2,850 85	542 70	0	542 70
5 Mei	1,853 20	0	1,853 20	187 65	0	187 65
6 Juni	1,880 60	0	1,880 60	81 80	0	81 80
7 Juli	889 75	0	889 75	38 30	0	38 30
8 Agustus	72 55	0	72 55	0	0	0
9 September	0	0	0	0	0	0
10 Oktober	0	0	0	0	0	0
11 Nopember	0	0	0	0	0	0
12 Desember	0	0	0	0	0	0
Jumlah Tahun 1997	11,752 80	0	11,752 80	1,374 20	0	1,374 20
Jumlah Tahun 1996	3,799 00	0	3,799 00	505 40	0	505 40

Sumber Kantor Sub Dolog Wilayah III Surakarta

Tabel 7 3 1 Banyaknya Koperasi menurut Jenis dan Kecamatan di Kabupaten Karanganyar Tahun 1997

Kecamatan	Pertanian / KUD	Fungsional	Karyawan	Inkara	Jasa
(1)	(2)	(3)	(4)	(5)	(6)
1 Jatipuro	1	1	1	0	0
2 Jatiyoso	1	1	1	0	0
3 Jumapolo	1	1	1	0	0
4 Jumantono	1	2	0	0	0
5 Matesih	1	2	0	1	0
6 Tawangmangu	1	2	0	1	1
7 Ngargoyoso	1	2	1	0	0
8 Karangpandan	1	4	1	0	0
9 Karanganyar	1	25	5	2	2
10 Tasikmadu	1	2	1	0	0
11 J a t e n	1	2	40	0	0
12 Colomadu	1	10	1	0	0
13 Gondangrejo	1	1	1	0	0
14 Kebakkramat	1	2	4	0	0
15 Mojogedang	1	2	1	0	1
16 K e r j o	1	2	2	0	0
17 Jenawi	1	1	0	0	0
Jumlah Tahun 1997	17	62	60	4	4
Jumlah Tahun 1996	17	61	39	4	9

Sumber Kantor Dep Koperasi Kab Karanganyar

Tabel 7 3 1 Lanjutan

Kecamatan	Perkreditan	Pemuda/ Wanita	Golongan Masyarakat	Pusat
(1)	(7)	(8)	(9)	(10)
1 Jatipuro	0	0	0	0
2 Jatiyoso	0	0	0	0
3 Jumapolo	0	0	0	0
4 Jumantono	0	0	0	0
5 Matesih	0	0	0	0
6 Tawangmangu	0	0	0	0
7 Ngargoyoso	0	0	0	0
8 Karangpandan	0	0	0	0
9 Karanganyar	0	3	8	1
10 Tasikmadu	0	0	1	0
11 J a t e n	0	0	0	0
12 Colomadu	0	0	1	1
13 Gondangrejo	0	0	1	0
14 Kebakkramat	0	0	0	0
15 Mojogedang	0	0	0	0
16 K e r j o	0	0	0	0
17 Jenawi	0	0	0	0
9 P u s a t	0	0	0	0
Jumlah Tahun 1997	0	3	11	2
Jumlah Tahun 1996	0	2	13	2

Sumber Kantor Dep Koperasi Kab Karanganyar

Tabel 7 3 2

Klasifikasi dan Bidang Usaha Koperasi menurut Jenis Koperasi di Kabupaten Karanganyar Tahun 1997

Jenis Koperasi	Klasifikasi					Bidang Usaha Koperasi			
	A	B	C	BDK	Jumlah	Produksi	Jasa	Konsumsi	Serba Usaha
(1)	(2)	(3)	(4)	(5)	(6)	(7)	(8)	(9)	(10)
1 Pertanian KUD	17	0	0	0	17	0	0	0	17
2 Fungsional	26	25	7	4	62	0	0	0	62
3 Karyawan	0	25	15	20	60	0	0	60	0
4 Inkara	1	2	1	0	4	3	0	1	0
5 Jasa	0	5	4	4	13	0	13	0	0
6 Perkreditan	0	0	0	0	0	0	0	0	0
7 Pemuda/Wanita	0	0	1	2	3	0	0	2	1
8 Golongan Masyarakat	0	5	4	2	11	0	0	11	0
9 Pusat	1	1	0	0	2	0	0	0	2
Jumlah Tahun 1997	45	63	32	32	172	3	13	74	82
Jumlah Tahun 1996	51	57	26	14	148	20	9	114	5

Sumber Kantor Dep Koperasi Kab Karanganyar

Tabel 7 3 3

Banyaknya Karyawan, Keanggotaan dan Pengurus Koperasi menurut Jenis Koperasi di Kabupaten Karanganyar Tahun 1997

Jenis Koperasi	Karyawan	Manager		Pekerja Lepas	RAT 1997	
		Ada	Tidak		Sudah	Belum
(1)	(2)	(3)	(4)	(5)	(6)	(7)
1 Pertanian KUD	358	17	0	0	12	5
2 Fungsional	49	5	57	0	62	0
3 Karyawan	21	2	58	0	17	43
4 Inkara	15	1	3	0	4	0
5 J a s a	35	2	11	0	2	11
6 Perkreditan	0	0	0	0	0	0
7 Pemuda/Wanita	2	0	3	0	2	1
8 Golongan Masyarakat	0	0	11	0	10	1
9 P u s a t	0	0	2	0	1	1
Jumlah Tahun 1997	480	27	145	0	110	62
Jumlah Tahun 1996	443	78	68	0	114	34

Sumber Kantor Dep Koperasi Kab Karanganyar

Tabel 7 3 3 Lanjutan

Jenis Koperasi (1)	Keanggotaan			
	Calon (8)	Laki-laki (9)	Perempuan (10)	Jumlah (11)
1 Pertanian KUD	60	59,251	2,356	61,667
2 Fungsional	115	8,057	3,753	11,925
3 Karyawan	491	5,425	10,421	16,337
4 Inkara	25	291	280	596
5 J a s a	60	7,540	3,515	11,115
6 Perkreditan	0	0	0	0
7 Pemuda/Wanita	8	20	232	260
8 Golongan Masyarakat	119	2,570	1,065	3,754
9 P u s a t	0	59	2	61
Jumlah Tahun 1997	878	83,213	21,624	105,715
Jumlah Tahun 1996	7,784	63,381	35,762	106,927

Sumber Kantor Dep Koperasi Kab Karanganyar

Tabel 7 3 3 Lanjutan

Jenis Koperasi	Pengurus dari		Jumlah	B P
	Anggota	Bukan Anggota		
(1)	(12)	(13)	(14)	(15)
1 Pertanian KUD	71	0	71	42
2 Fungsional	267	0	267	142
3 Karyawan	115	0	115	144
4 Inkara	20	0	20	12
5 J a s a	60	0	60	33
6 Perkreditan	0	0	0	0
7 Pemuda/Wanita	13	0	13	6
8 Golongan Masyarakat	73	0	73	42
9 P u s a t	10	0	10	6
Jumlah Tahun 1997	629	0	629	427
Jumlah Tahun 1996	635	0	635	441

Sumber Kantor Dep Koperasi Kab Karanganyar



BAB. VIII

PERHUBUNGAN

www.bps.go.id

Tabel 8.1 Panjang Jalan dan Kondisi Jalan yang Dibangun Kantor DPU Kabupaten Karanganyar Tahun 1997

Uraian	Jalan Negara		Jalan Propinsi		Jalan Kabupaten	
	1996	1997	1996	1997	1996	1997
(1)	(2)	(3)	(4)	(5)	(6)	(7)

Jenis Permukaan

1 Aspal	11 30	11 30	103 95	103 95	557 11	610 28
2 Kerikil	0	0	0	0	122 99	146
3 Tanah	0	0	0	0	0	26 60
4 Tidak dirinci	0	0	0	0	0	0

Kondisi Jalan

1 Baik	11 30	11 30	55 25	55 25	131 60	284 97
2 Sedang	0	0	48 70	48 70	303 14	358 36
3 Rusak	0	0	0	0	91 10	45 80
4 Rusak Berat	0	0	0	0	154 26	93 72

Kelas Jalan

1 Kelas I	11 30	11 30	0	0	0	0
2 Kelas II	0	0	103 95	103 95	57 64	57 64
3 Kelas III A	0	0	0	0	281 76	0
4 Kelas III B	0	0	0	0	261 60	310 76
5 Kelas III C	0	0	0	0	79 10	297 60
6 Tidak Dirinci	0	0	0	0	0	116 85

Jumlah	11 30	11 30	103 95	103 95	680 10	782 85
--------	-------	-------	--------	--------	--------	--------

Sumber Kantor DPU Kab Karanganyar

Tabel 8 2 1

Banyaknya Hasil Penjualan Benda Pos, Meterai dan Akte Agraria pada Kantor Pos dan Giro Kabupaten Karanganyar Tahun 1997

Bulan	Benda Pos (Rp)	Meterai (Rp)	Akte Agraria (Rp)
(1)	(2)	(3)	(4)
1 Januari	19,470,000	47,050,000	2,333,500
2 Pebruari	21,747,500	29,650,000	2,083,250
3 Maret	18,530,000	45,250,000	1,189,500
4 April	17,835,000	39,676,000	425,750
5 Mei	18 740,000	36,700,000	393,250
6 Juni	16,680,000	44,000,000	1,368,250
7 Juli	17,585,000	49,900,000	2,203,500
8 Agustus	17,580,000	41,000,000	991,250
9 September	19,490,000	38,400,000	1,105,000
10 Oktober	15,308,000	44,875,000	406,250
11 Nopember	13,725,800	35,970,000	48,750
12 Desember	18,949,900	52,895,000	256,750
Jumlah Tahun 1997	215,641,200	505,366,000	12,805,000
Jumlah Tahun 1996	288,199,700	451,350,000	19,189,000

Sumber Kantor Pos dan Giro Kab Karanganyar

Tabel 8 2 2

Aktifitas Tabanas pada Kantor Pos dan Giro Kabupaten Karanganyar menurut Bulan Tahun 1997

Bulan (1)	Tabungan		Pembayaran Kembali	
	Penabung (2)	Uang (Rp) (3)	Penabung (4)	Uang (Rp) (5)
1 Januari	493	13,580,180	125	13,041,235
2 Pebruari	1,228	40,598,516	168	15,118,300
3 Maret	2,078	44,647,453	2,574	22,658,500
4 April	1,648	32,101,158	300	32,889,701
5 Mei	889	26,940,969	278	19,869,304
6 Juni	1,897	26,572,754	458	38,409,629
7 Juli	694	17,876,768	318	30,140,986
8 Agustus	629	18,624,290	227	29,563,000
9 September	782	72,527,628	214	67,912,000
10 Oktober	662	17,294,080	228	18,164,950
11 Nopember	583	16,364,683	163	17,149,500
12 Desember	1,329	81,200,626	219	18,871,184
Jumlah Tahun 1997	12,912	408,329,105	5,272	323,788,289
Jumlah Tahun 1996	8,117	297,595,259	2,757	287,582,823

Sumber Kantor Pos dan Giro Kab Karanganyar

Tabel 831 Banyaknya Pelanggan Telepon menurut Jenisnya di Kabupaten Karanganyar Tahun 1997

Kecamatan (1)	Jenis Telepon	
	Non Otomat (2)	Otomat (3)
1 Jatipuro	1	0
2 Jatiyoso	1	0
3 Jumapolo	1	0
4 Jumantono	1	0
5 Matesih	0	106
6 Tawangmangu	0	712
7 Ngargoyoso	1	0
8 Karangpandan	0	129
9 Karanganyar	0	1,349
10 Tasikmadu	0	210
11 J a t e n	0	2,088
12 Colomadu	0	1,731
13 Gondangrejo	0	20
14 Kebakkramat	0	180
15 Mojogedang	1	0
16 K e r j o	1	0
17 Jenawi	0	0
Jumlah Tahun 1997	7	6,525
Jumlah Tahun 1996	7	5,192

Sumber PT Telkom Cabang Karanganyar

Tabel 8 3 2 Trafik Telegram Pada Kantor PT Telkom Cabang Karanganyar menurut Kirim, Terima dan Bulan Tahun 1997

Bulan	Kirim	Terima	Jumlah
(1)	(2)	(3)	(4)
1 Januari	435	774	1,209
2 Pebruari	398	768	1,166
3 Maret	442	969	1,411
4 April	403	749	1,152
5 Mei	352	754	1,106
6 Juni	417	793	1,210
7 Juli	416	785	1,201
8 Agustus	341	702	1,043
9 September	340	708	1,048
10 Oktober	360	767	1,127
11 Nopember	316	642	958
12 Desember	334	711	1,045
Jumlah Tahun 1997	4,554	9,122	13,676
Jumlah Tahun 1996	7,062	12,530	19,592

Sumber PT Telkom Cabang Karanganyar

Tabel 8 4 1 Jumlah Obyek Kendaraan Bermotor menurut Jenis Kendaraan dan Bulan di Kabupaten Karanganyar Tahun 1997

Bulan	A1	A2	A4	A4	A5	B1	B2	C1	C2	C3
(1)	(2)	(3)	(4)	(5)	(6)	(7)	(8)	(9)	(10)	(11)
1 Januari	65	39	262	0	1	29	49	309	0	2
2 Pebruari	65	42	221	0	3	20	49	315	0	1
3 Maret	66	41	259	0	4	18	32	315	0	1
4 April	92	55	260	0	13	15	33	340	0	2
5 Mei	64	29	271	0	11	18	26	321	1	1
6 Juni	75	50	221	0	18	20	40	297	0	0
7 Juli	72	34	295	0	1	15	46	321	0	1
8 Agustus	70	50	277	0	17	15	55	279	0	2
9 September	75	43	307	0	3	16	80	357	1	11
10 Oktober	85	39	296	0	3	29	44	406	0	13
11 Nopember	77	58	302	0	0	23	43	315	0	4
12 Desember	80	45	274	0	41	28	64	325	0	4
Jumlah Tahun 1997	886	525	3,245	0	115	246	561	3,900	2	42
Jumlah Tahun 1996	755	467	2,816	0	112	251	523	3,594	2	45

Sumber Dipenda Prop Dati I Jateng Cab Karanganyar

Tabel 8 4 1 Lanjutan

Bulan	D	Jumlah	Keterangan
(1)	(12)	(13)	(14)
1 Januari	4,207	4,963	A1 Sedan, Station dan Sejenisnya (Preman)
2 Pebruari	3,912	4,628	A2 Jeep
3 Maret	4,301	5,037	A3 Station Wagon, Minibus (Preman)
4 April	4,607	5,417	A4 Sedan, Sedan Station (Umum)
5 Mei	4,173	4,915	A5 Station Wagon, Minibus (Preman)
6 Juni	4,102	4,823	B1 Bus, Microbus (Preman)
7 Juli	4,827	5,612	B1 Bus, Microbus (Umum)
8 Agustus	4,772	5,537	C1 Pick Up, Truk (Preman)
9 September	4,811	5,704	C2 Pick Up, Truk (Umum)
10 Oktober	5,028	5,943	C3 Kendaraan Alat-alat Berat
11 Nopember	5,055	5,877	D Kendaraan Roda Dua
12 Desember	5,138	5,999	
Jumlah Tahun 1997	54,933	64,455	
Jumlah Tahun 1996	46,767	55,332	

Sumber Dipenda Prop Dati I Jateng Cab Karanganyar

Tabel 8 4 2

Jumlah Realisasi Penerimaan Pajak Kendaraan Bermotor menurut Jenis Kendaraan dan Bulan di Kabupaten Karanganyar Tahun 1997

Bulan	A1	A2	A4	A4	A5	B1	B2	C1	C2	C3
(1)	(2)	(3)	(4)	(5)	(6)	(7)	(8)	(9)	(10)	(11)
1 Januari	64	40	260	0	1	29	49	307	0	2
2 Februari	66	42	222	0	3	20	49	316	0	1
3 Maret	66	41	260	0	4	18	32	315	0	1
4 April	92	55	260	0	13	15	33	340	0	2
5 Mei	63	29	270	0	11	18	26	322	1	1
6 Juni	76	50	221	0	18	20	40	297	0	0
7 Juli	72	34	295	0	1	15	46	322	0	1
8 Agustus	69	50	277	0	17	15	55	276	0	2
9 September	76	43	306	0	3	18	78	360	1	11
10 Oktober	85	39	298	0	3	29	46	407	0	13
11 Nopember	77	58	296	0	0	23	42	314	0	4
12 Desember	80	45	278	0	41	28	65	325	0	4
Jumlah Tahun 1997	886	526	3,243	0	115	248	561	3,901	2	42
Jumlah Tahun 1996	755	467	2,825	0	112	251	523	3,596	2	45

Sumber: Dipenda Prop Dati I Jateng Cab Karanganyar

Tabel 8 4 2 Lanjutan

Bulan	D	Jumlah	Pajak (Rp)
(1)	(12)	(13)	(14)
1 Januari	4,212	4,964	237,759,675
2 Pebruari	3,921	4,640	231,443,525
3 Maret	4,302	5,039	232,039,325
4 April	4,559	5,369	266,668,250
5 Mei	4,224	4,965	256,429,950
6 Juni	4,100	4,822	248,583,075
7 Juli	4,825	5,611	268,076,600
8 Agustus	4,763	5,524	256,130,525
9 September	4,820	5,716	298,667,300
10 Oktober	5,029	5,949	301,691,500
11 Nopember	5,037	5,851	269,664,725
12 Desember	5,158	6,024	293,737,900
Jumlah Tahun 1997	54,950	64,474	3,160,892,350
Jumlah Tahun 1996	46,749	55,325	2,692,515,200

Sumber Dipenda Prop Dati I Jateng Cab Karanganyar



BAB. IX

KEUANGAN DAN
HARGA-HARGA

www.bps.go.id

Tabel 9 1

Posisi Keuangan Bank menurut Jenis dan Bulan di Kabupaten
Karanganyar Tahun 1997 (Jutaan Rupiah)

Bulan	Jumlah Aktiva	Posisi Giro pada Bank Umum	Posisi Pinjaman Berjangka Rupiah dan Valuta Asing
(1)	(2)	(3)	(4)
1 Januari	118,675	4,618	25,432
2 Pebruari	119,968	6,053	25,414
3 Maret	118,560	4,367	25,303
4 April	121,295	4,688	25,334
5 Mei	122,798	4,200	25,371
6 Juni	127,159	4,002	25,350
7 Juli	127,236	6,721	25,511
8 Agustus	127,385	5,208	26,597
9 September	125,856	5,772	27,690
10 Oktober	127,252	8,453	28,107
11 Nopember	126,432	9,173	27,932
12 Desember	126,647	7,250	27,640

Sumber Statistik Ekonomi - Keuangan Daerah Propinsi Jawa Tengah

Tabel 91

Lanjutan

Bulan	Posisi Tabungan	Posisi Kredit Perbankan Rupiah dan Valuta Asing	Posisi Kredit Usaha Kecil (KUK)
(1)	(5)	(6)	(7)
1 Januari	48,593	108,412	103,502
2 Februari	49,783	108,523	103,657
3 Maret	50,712	110,196	105,057
4 April	50,771	112,627	107,256
5 Mei	51,911	114,610	109,502
6 Juni	52,562	117,814	112,490
7 Juli	53,664	119,268	114,268
8 Agustus	52,867	119,856	115,410
9 September	50,614	119,715	115,533
10 Oktober	51,998	119,030	114,862
11 Nopember	54,034	120,271	114,995
12 Desember	55,523	121,221	115,576

Sumber Statistik Ekonomi - Keuangan Daerah Propinsi Jawa Tengah

Tabel 9 2

Banyaknya Arus Barang Jaminan dan Uang Pinjaman (Rp 000) pada Kantor Perum Pegadaian di Kabupaten Karanganyar Tahun 1997

Bulan	Kredit		Pelunasan	
	Barang Jaminan	Uang Pinjaman	Barang Jaminan	Uang Pinjaman
(1)	(2)	(3)	(4)	(5)
1 Januari	19,458	843,733	16,127	762,119
2 Pebruari	14,242	678,492	16,794	719,387
3 Maret	16,840	803,152	16,226	809,164
4 April	16,154	771,580	16,284	841,205
5 Mei	17,904	834,899	16,080	755,557
6 Juni	15,237	813,899	15,809	784,633
7 Juli	16,139	818,773	16,860	802,490
8 Agustus	16,746	890,612	15,809	784,962
9 September	16,967	933,495	16,715	793,193
10 Oktober	16,724	954,481	16,251	924,272
11 Nopember	15,837	899,991	15,420	806,616
12 Desember	17,597	1,057,808	15,526	904,584

Sumber Kantor Daerah VIII Perum Pegadaian Surakarta

Tabel 9.2 Lanjutan

Bulan (1)	Lelang		Sisa	
	Barang Jaminan (6)	Uang Pinjaman (7)	Barang Jaminan (8)	Uang Pinjaman (9)
1 Januari	216	4,850	54,979	2,294,387
2 Pebruari	319	5,266	52,108	2,248,225
3 Maret	198	4,488	52,524	2,237,726
4 April	265	6,600	52,129	2,161,502
5 Mei	233	4,318	53,720	2,236,526
6 Juni	204	4,970	52,944	2,260,822
7 Juli	207	3,641	52,016	2,273,465
8 Agustus	180	3,126	52,773	2,375,988
9 September	144	2,546	52,881	2,513,744
10 Oktober	271	6,719	54,458	2,615,985
11 Nopember	256	6,762	53,115	2,646,149
12 Desember	247	5,002	54,939	2,794,371

Sumber Kantor Daerah VIII Perum Pegadaian Surakarta

Tabel 92 Lanjutan

Bulan	Sisa		Jumlah Sewa Modal	Modal Kerja
	Kas	Pinjaman		
(1)	(10)	(11)	(12)	(13)
1 Januari	25,651	6,673	72,632	2,328,931
2 Pebruari	70,974	28,582	66,218	2,350,162
3 Maret	42,272	33,963	74,861	2,316,273
4 April	46,312	43,904	72,952	2,257,114
5 Mei	54,386	24,081	70,066	2,318,125
6 Juni	42,422	46,091	73,209	2,353,788
7 Juli	61,296	42,325	71,794	2,380,733
8 Agustus	50,082	12,340	71,835	2,440,885
9 September	39,114	14,084	73,461	2,568,893
10 Oktober	51,954	14,502	83,107	2,629,140
11 Nopember	33,355	14,537	72,462	2,699,095
12 Desember	56,973	14,583	80,801	2,871,245

Sumber Kantor Daerah VIII Perum Pegadaian Surakarta

Tabel 931

Indeks Harga Konsumen (IHK) dan Persentase Perubahan di Kota Karanganyar Tahun 1997 (April 1989 - Maret 1990 = 100)

Bulan	Umum		
	Indeks	% Perubahan	Kumulatif
(1)	(2)	(3)	(4)
1 Januari	191 35	1 41	1 41
2 Pebruari	193 45	1 10	2 51
3 Maret	194 38	0 48	2 99
4 April	195 27	0 46	3 45
5 Mei	195 88	0 31	3 76
6 Juni	196 35	0 24	4 00
7 Juli	197 22	0 44	4 44
8 Agustus	198 85	0 83	5 27
9 September	200 88	1 02	6 29
10 Oktober	203 09	1 10	7 39
11 Nopember	206 13	1 50	8 89
12 Desember	209 59	1 68	10 56
Rata-rata Tahun 1997	198 54	0 88	-
Rata-rata Tahun 1996	184 81	0 43	-

Sumber Kantor Statistik Kab Karanganyar

Tabel 9 3 1

Lanjutan

Bulan	Makanan			Perumahan		
	Indeks	% Perubahan	Kumulatif	Indeks	% Perubahan	Kumulatif
(1)	(5)	(6)	(7)	(8)	(9)	(10)
1 Januari	197 39	2 14	2 14	200 91	0 53	0 53
2 Pebruari	199 26	0 95	3 09	201 07	0 08	0 61
3 Maret	201 45	1 10	4 19	200 62	(0 22)	0 39
4 April	201 87	0 21	4 39	202 97	1 17	1 56
5 Mei	198 74	(1 55)	2 84	209 61	3 27	4 83
6 Juni	199 58	0 42	3 27	210 23	0 30	5 12
7 Juli	199 63	0 03	3 29	210 98	0 36	5 48
8 Agustus	198 62	(0 51)	2 79	213 11	1 01	6 49
9 September	203 83	2 62	5 41	213 43	0 15	6 64
10 Oktober	208 85	2 46	7 87	213 21	(0 10)	6 54
11 Nopember	214 19	2 56	10 43	214 34	0 53	7 07
12 Desember	222 38	3 82	14 25	214 60	0 12	7 19
Rata-rata Tahun 1997	203 82	1 19	-	208 76	0 60	-
Rata-rata Tahun 1996	190 64	2 56	-	193 20	0 78	-

Sumber Kantor Statistik Kab Karanganyar

Tabel 931

Lanjutan

Bulan (1)	Sandang			Aneka Barang dan Jasa		
	Indeks (11)	% Peru- bahan (12)	Kumulatif (13)	Indeks (11)	% Peru- bahan (12)	Kumulatif (13)
1 Januari	170 12	0 13	0 13	183 86	1 64	1 64
2 Pebruari	168 36	(1 03)	(0 90)	189 22	2 92	4 56
3 Maret	169 27	0 54	(0 36)	185 03	(2 21)	2 34
4 April	170 94	0 99	0 62	185 09	0 03	2 37
5 Mei	170 86	(0 05)	0 58	185 77	0 37	2 74
6 Juni	170 86	0 00	0 58	185 85	0 04	2 78
7 Juli	174 61	2 19	2 77	187 32	0 79	3 57
8 Agustus	173 92	(0 40)	2 38	192 19	2 60	6 17
9 September	175 44	0 87	3 25	192 19	0 00	6 17
10 Oktober	178 37	1 67	4 92	192 19	0 00	6 17
11 Nopember	176 54	(1 03)	3 89	195 53	1 74	7 91
12 Desember	179 14	1 47	5 37	195 74	0 11	8 02
Rata-rata Tahun 1997	173 20	0 45	-	189 17	0 67	-
Rata-rata Tahun 1996	166 62	0 61	-	177 97	0 36	-

Sumber Kantor Statistik Kab Karanganyar

Tabel 9 3 2

Indeks Harga Konsumen (IHK) dan Persentase Perubahan di Kota
Karanganyar Tahun Anggaran 1997/1998
(April 1989 - Maret 1990 = 100)

Bulan (1)	Umum		
	Indeks (2)	% Perubahan (3)	Kumulatif (4)
1 April 1997	194 12	0 46	0 46
2 Mei	194 72	0 31	0 77
3 Juni	195 19	0 24	1 01
4 Juli	196 04	0 44	1 45
5 Agustus	197 67	0 83	2 28
6 September	199 69	1 02	3 30
7 Oktober	201 89	1 10	4 40
8 Nopember	204 91	1 50	5 90
9 Desember	208 36	1 68	7 58
10 Januari 1998	227 45	9 16	16 74
11 Pebruari	254 45	11 87	28 61
12 Maret	266 59	4 77	33 38
Rata-rata Th 1997/98	211 76	2 78	-
Rata-rata Th 1996/97	186 85	0 49	-

Sumber Kantor Statistik Kab Karanganyar

Tabel 932

Lanjutan

Bulan	Makanan			Perumahan		
	Indeks	% Perubahan	Kumulatif	Indeks	% Perubahan	Kumulatif
(1)	(5)	(6)	(7)	(8)	(9)	(10)
1 April 1997	202 29	0 21	0 21	202 97	1 17	1 17
2 Mei	199 16	(1 55)	(1 34)	209 61	3 27	4 44
3 Juni	200 00	0 42	(0 92)	210 23	0 30	4 74
4 Juli	200 05	0 03	(0 89)	210 98	0 36	5 09
5 Agustus	199 03	(0 51)	(1 40)	213 11	1 01	6 10
6 September	204 24	2 62	1 22	213 43	0 15	6 25
7 Oktober	209 27	2 46	3 68	213 21	(0 10)	6 15
8 Nopember	214 62	2 56	6 24	214 34	0 53	6 68
9 Desember	222 82	3 82	10 06	214 60	0 12	6 80
10 Januari 1998	246 33	10 55	20 61	237 76	10 79	17 59
11 Pebruari	290 88	18 09	38 69	249 25	4 83	22 43
12 Maret	307 57	5 74	44 43	262 28	5 23	27 65
Rata-rata Th 1997/98	224 69	3 70	-	220 98	2 30	-
Rata-rata Th 1996/97	191 70	0 41	-	196 50	0 66	-

Sumber Kantor Statistik Kab Karanganyar

Tabel 932

Lanjutan

Bulan	Sandang			Aneka Barang dan Jasa		
	Indeks	% Perubahan	Kumulatif	Indeks	% Perubahan	Kumulatif
(1)	(11)	(12)	(13)	(11)	(12)	(13)
1 April 1997	170 94	0 99	0 99	185 17	0 03	0 03
2 Mei	170 85	(0 05)	0 94	185 85	0 37	0 40
3 Juni	170 85	0 00	0 94	185 93	0 04	0 44
4 Juli	174 59	2 19	3 13	187 39	0 79	1 23
5 Agustus	173 89	(0 40)	2 73	192 26	2 60	3 82
6 September	175 41	0 87	3 60	192 26	0 00	3 82
7 Oktober	178 34	1 67	5 27	192 26	0 00	3 82
8 Nopember	176 51	(1 03)	4 24	195 60	1 74	5 56
9 Desember	179 11	1 47	5 72	195 81	0 11	5 67
10 Januari 1998	208 23	16 26	21 97	202 29	3 31	8 98
11 Pebruari	210 49	1 09	23 06	227 99	12 70	21 68
12 Maret	219 69	4 37	27 43	234 50	2 86	24 54
Rata-rata Th 1997/98	184 08	2 29	-	198 11	2 04	-
Rata-rata Th 1996/97	167 67	0 16	-	180 10	0 34	-

Sumber Kantor Statistik Kab Karanganyar

Tabel 9 4 1

Banyaknya Obyek Pajak dan Pokok Akhir Pajak menurut Kecamatan di Kabupaten Karanganyar Tahun 1997

Kecamatan	Obyek Pajak	Pokok Akhir Pajak (Rp)
(1)	(2)	(3)
1 Jatipuro	13,385	71,663,711
2 Jatiyoso	16,463	67,760,376
3 Jumapolo	18,163	77,879,004
4 Jumantono	16,791	54,257,563
5 Matesih	15,380	98,183,509
6 Tawangmangu	14,872	163,285,009
7 Ngargoyoso	14,592	52,682,595
8 Karangpandan	15,400	126,312,855
9 Karanganyar	20,424	235,397,194
10 Tasikmadu	11 937	86,907,827
11 J a t e n	18,555	584,516,395
12 Colomadu	15,111	296,647,502
13 Gondangrejo	17,472	107,608,589
14 Kebakkramat	15,868	270,163,922
15 Mojogedang	18,323	97,272,686
16 K e r j o	11,949	67,155,988
17 Jenawi	13,688	36,443,516
Jumlah Tahun 1997	268,373	2,494,138,241
Jumlah Tahun 1996	279,043	2,473,955,868

Sumber Kantor Pelayanan Pajak Surakarta

Tabel 9 4 1

Realisasi Penerimaan PBB Berdasarkan Tahun Fiscal dan Bulan
di Kabupaten Karanganyar Tahun 1997

Bulan	Realisasi (Rp)
(1)	(2)
1 Januari	420,044,198
2 Pebruari	39,275,817
3 Maret	41,592,080
4 April	12,406,133
5 Mei	253,807,412
6 Juni	17,428,752
7 Juli	293,316,528
8 Agustus	143,254,146
9 September	241,929,708
10 Oktober	672,629,536
11 Nopember	613,001,382
12 Desember	801,205,057
Jumlah Tahun 1997	3,519,890,749
Jumlah Tahun 1996	3,232,478,729

Sumber Kantor Pelayanan Pajak Surakarta



BAB. X

TAMBAHAN

www.bps.go.id

Tabel 10 1 1

Banyaknya Kader Pembangunan Desa menurut Kecamatan
di Kabupaten Karanganyar Tahun 1997

Kecamatan	Jumlah Desa	Jumlah Desa yang Telah KPD	Banyaknya KPD
(1)	(2)	(3)	(4)
1 Jatipuro	10	10	64
2 Jatiyoso	9	9	99
3 Jumapolo	12	10	54
4 Jumantono	11	11	99
5 Matesih	9	9	84
6 Tawangmangu	10	10	84
7 Ngargoyoso	9	9	99
8 Karangpandan	11	11	99
9 Karanganyar	12	12	69
10 Tasikmadu	10	10	89
11 J a t e n	8	8	54
12 Colomadu	11	11	87
13 Gondangrejo	13	13	104
14 Kebakkramat	10	10	89
15 Mojogedang	13	13	89
16 K e r j o	10	10	64
17 Jenawi	9	9	89
Jumlah Tahun 1997	177	175	1,416
Jumlah Tahun 1996	177	175	1,416

Sumber Kantor PMD Kab Karanganyar

Tabel 10 1 2 Banyaknya Keluarga dan Penduduk Miskin menurut Desa IDT dan Non IDT di Kabupaten Karanganyar Tahun 1997

Kecamatan	Desa IDT			Desa Non IDT		
	Jumlah Desa	Keluarga Miskin	Penduduk Miskin	Jumlah Desa	Keluarga Miskin	Penduduk Miskin
(1)	(2)	(3)	(4)	(5)	(6)	(7)
1 Jatipuro	2	362	1,662	8	600	2,818
2 Jatiyoso	3	1,085	5,017	6	328	1,602
3 Jumapolo	0	0	0	12	848	4,032
4 Jumantono	3	715	3,237	8	2,792	12,397
5 Matesih	0	0	0	9	1,792	8,162
6 Tawangmangu	0	0	0	10	1,217	5,387
7 Ngargoyoso	3	765	3,882	6	187	204
8 Karangpandan	3	973	4,587	8	165	443
9 Karanganyar	0	0	0	12	1,284	5,637
10 Tasikmadu	1	125	447	9	528	2,552
11 J a t e n	0	0	0	8	187	627
12 Colomadu	1	219	903	10	389	1,957
13 Gondangrejo	4	1,141	5,370	9	1,323	5,426
14 Kebakkramat	1	317	1,296	9	1,686	7,741
15 Mojogedang	4	1,862	8,367	9	2,248	10,670
16 K e r j o	2	633	2,529	8	489	2,242
17 Jenawi	1	240	1,119	8	467	1,668
Jumlah Tahun 1997	28	8,437	38,416	149	16,530	73,565
Jumlah Tahun 1996	28	8,437	38,416	149	18,299	81,535

Sumber Kantor PMD Kab Karanganyar

Tabel 10 1 3 Pemenang Lomba Desa Tingkat Dati II Kabupaten Karanganyar
Tahun 1997

No	Desa/Kecamatan	Juara Desa	Hadiah (Rp)
(1)	(2)	(3)	(4)

I Perlombaan Desa

Desa Pendem I 2,000,000
Kecamatan Mojogedang

Desa P l o s o II 1,500,000
Kecamatan Jumapolo

Desa Malangjiwan III 1,000,000
Kecamatan Colomadu

II Perlombaan Kelurahan

Kelurahan Tegalgede I -
Kecamatan Karanganyar

Kelurahan Blumbang II -
Kecamatan Tawangmangu

Tabel 102 Banyaknya Rumah menurut Jenis Dinding dan Kecamatan di Kabupaten Karanganyar Tahun 1997

Kecamatan	Permanen	Semi Permanen	Non Permanen
(1)	(2)	(3)	(4)
1 Jatipuro	3,203	421	2,948
2 Jatiyoso	8,655	186	3,008
3 Jumapolo	6,738	51	1,883
4 Jumantono	6,554	1,222	1,166
5 Matesih	7,488	211	172
6 Tawangmangu	7,832	310	161
7 Ngargoyoso	6,175	174	473
8 Karangpandan	6,798	130	707
9 Karanganyar	9,637	676	2,170
10 Tasikmadu	7,548	1,141	746
11 J a t e n	11,799	1,136	272
12 Colomadu	10,204	257	361
13 Gondangrejo	2,446	765	8,058
14 Kebakkramat	9,781	845	546
15 Mojogedang	6,835	2,481	1,606
16 K e r j o	5,417	826	1,164
17 Jenawi	4,225	485	820
Jumlah Tahun 1997	121,335	11,317	26,261
Jumlah Tahun 1996	116,524	11,615	28,130


Sumber Kantor Statistik Kab Karanganyar

Tabel 10 3 1

Banyaknya Permohonan Akte dan Biaya yang Diterima Negara menurut Bulan di Kabupaten Karanganyar Tahun 1997

Bulan	Masuk	Selesai	Belum Selesai	Luas Tanah	Biaya (Rp)
(1)	(2)	(3)	(4)	(5)	(6)
1 Januari	1,239	854	16,088	740,356	15,590,350
2 Pebruari	563	631	16,020	756,732	11,713,025
3 Maret	1,270	1,558	15,732	2,621,403	22,025,750
4 April	1,286	1,577	15,441	2,265,566	19,448,700
5 Mei	1,131	1,758	14,814	1,371,761	21,130,400
6 Juni	876	1,004	14,686	583,147	20,883,250
7 Juli	1,457	656	15,487	262,216	12,599,825
8 Agustus	1,123	767	15,843	579,333	12,350,975
9 September	988	1,036	15,795	752,855	12,880,875
10 Oktober	1,300	1,194	15,901	997,798	18,082,650
11 Nopember	1,212	925	16,188	411,109	15,598,450
12 Desember	1,452	951	16,689	968,724	9,132,350
Jumlah Tahun 1997	13,897	12,911	188,684	12,311,000	191,436,600
Jumlah Tahun 1996	42,311	38,422	4,631	18,653,045	244,611,325

Sumber Kantor Badan Pertanahan Kab Karanganyar



Tabel 10 3 2

Banyaknya Pemohon Hak Atas Tanah yang Telah Diselesaikan Kantor
Badan Pertanahan Kabupaten Karanganyar Tahun 1997

Bulan	Hak Milik			Hak Guna Bangunan			Hak Pakai		
	Permo- honan	SK	Serti- fikat	Permo- honan	SK	Serti- fikat	Permo- honan	SK	Serti- fikat
(1)	(2)	(3)	(4)	(5)	(6)	(7)	(8)	(9)	(10)
1 Januari	0	0	1	3	1	0	1	1	1
2 Pebruan	0	0	7	0	0	0	0	0	2
3 Maret	0	0	11	2	1	5	0	0	0
4 April	0	0	3	0	0	4	0	0	2
5 Mei	5	3	14	0	0	0	8	0	4
6 Juni	4	0	0	0	0	3	0	0	4
7 Juli	0	0	10	1	1	1	0	0	1
8 Agustus	0	0	0	1	1	1	0	0	0
9 September	0	0	20	16	1	1	0	0	0
10 Oktober	4	0	0	23	0	212	15	0	0
11 Nopember	4	0	133	1	1	0	3	0	0
12 Desember	0	0	136	9	9	0	0	0	0
Jumlah Tahun 1997	17	3	335	56	15	227	27	1	14
Jumlah Tahun 1996	200	445	449	22	18	33	12	11	34

Sumber Kantor Badan Pertanahan Kab Karanganyar

Tabel 10 4 1

Macam Pertunjukan Rakyat yang Terdaftar di Kantor Departemen
Penerangan Kabupaten Karanganyar Tahun 1997

Kecamatan	Dalang	Seniwati	Wayang Orang	Ketoprak	Lawak
(1)	(2)	(3)	(4)	(5)	(6)
1 Jatipuro	6	2	0	0	1
2 Jatiyoso	4	7	0	0	0
3 Jumapolo	3	1	0	0	0
4 Jumantono	6	4	1	0	1
5 Matesih	0	2	0	2	0
6 Tawangmangu	2	0	2	0	0
7 Ngargoyoso	0	0	0	2	1
8 Karangpandan	3	10	0	2	1
9 Karanganyar	1	0	0	1	0
10 Tasikmadu	0	0	0	1	0
11 Jaten	0	2	0	0	0
12 Colomadu	0	0	0	0	0
13 Gondangrejo	4	2	0	1	1
14 Kebakkramat	4	2	0	1	1
15 Mojogedang	0	0	0	0	0
16 Kerjo	0	0	0	0	0
17 Jenawi	2	0	2	0	0
Jumlah Tahun 1997	35	32	5	10	6
Jumlah Tahun 1996	46	14	15	20	6

Sumber Kantor Departemen Penerangan Kab Karanganyar

Tabel 10 4 1 Lanjutan

Kecamatan	Drama	Ludruk	Reog	Lain-lain	Jumlah
(1)	(7)	(8)	(9)	(10)	(11)
1 Jatipuro	0	0	0	6	15
2 Jatiyoso	0	0	0	8	19
3 Jumapolo	0	0	0	36	40
4 Jumantono	0	0	0	5	17
5 Matesih	0	0	1	22	27
6 Tawangmangu	0	0	7	6	17
7 Ngargoyoso	0	0	0	7	10
8 Karangpandan	0	0	4	4	24
9 Karanganyar	0	0	0	8	10
10 Tasikmadu	0	0	0	25	26
11 J a t e n	1	0	1	7	11
12 Colomadu	0	0	1	12	13
13 Gondangrejo	0	0	0	12	20
14 Kebakkramat	0	0	0	14	22
15 Mojogedang	0	0	0	10	10
16 Kerjo	0	0	13	24	37
17 Jenawi	0	0	0	6	10
Jumlah Tahun 1997	1	0	27	212	328
Jumlah Tahun 1996	2	1	23	234	361

Sumber Kantor Departemen Penerangan Kab Karanganyar

Tabel 10 4 2

Banyaknya Kelompencapir menurut Jenis, Anggota dan Kecamatan di Kabupaten Karanganyar Tahun 1997

Kecamatan (1)	Umum		Perempuan		Pelajar	
	Jumlah (2)	Anggota (3)	Jumlah (4)	Anggota (5)	Jumlah (6)	Anggota (7)
1 Jatipuro	10	230	6	163	0	0
2 Jatiyoso	10	320	5	156	0	0
3 Jumapolo	9	220	7	216	0	0
4 Jumantono	14	440	6	163	0	0
5 Matesih	9	354	8	268	0	0
6 Tawangmangu	12	468	8	270	0	0
7 Ngargoyoso	13	441	6	180	0	0
8 Karangpandan	12	487	6	177	0	0
9 Karanganyar	12	386	9	266	0	0
10 Tasikmadu	11	355	7	210	0	0
11 J a t e n	11	339	4	120	0	0
12 Colomadu	11	340	4	120	0	0
13 Gondangrejo	12	385	5	148	0	0
14 Kebakkramat	10	320	5	156	0	0
15 Mojogedang	13	393	5	150	0	0
16 K e r j o	10	267	5	152	1	30
17 Jenawi	11	353	4	120	0	0
Jumlah Tahun 1997	190	6,098	100	3,035	1	30
Jumlah Tahun 1996	190	6,102	101	3,084	1	30

Sumber Kantor PMD Kab Karanganyar

Tabel 105

Banyaknya Pengunjung Obyek Wisata menurut Jenis Obyek Wisata dan Bulan di Kabupaten Karanganyar Tahun 1997

Obyek Wisata	Banyaknya Pengunjung menurut Bulan						
	Jan	Peb	Maret	April	Mei	Juni	Juli
(1)	(2)	(3)	(4)	(5)	(6)	(7)	(8)
1 Taman Hiburan							
- Panti Pijat	753	504	580	252	391	373	374
- Tr Balekambang	2,696	8,684	3,646	2,487	1,725	5,120	7,780
- Camping Lawu R	66	169	71	0	0	0	0
- Kr Intan Pari	4,437	5,654	7,912	7,789	6,437	6,532	4,625
							(1)
Jumlah	7,952	15,011	12,209	10,528	8,553	12,025	12,779
2 Pemandangan Alam							
- Grojogan Sewu	36,920	75,457	33,442	20,641	11,981	82,863	59,338
- Gunung Bromo	5,335	4,457	1,764	753	1,310	1,935	5,256
- Puncak Lawu	56	653	487	357	5,186	1,122	571
- Sekipan	0	945	166	340	491	3362	1,145
- Pringgondani	54	61	190	15	1,179	125	156
Jumlah	42,365	81,573	36,049	22,106	20,147	89,407	66,466
3 Peninggalan Sejarah							
- Candi Sukuh	1,717 (140)	2,472 (163)	1,237 (235)	3,513 (266)	1,403 (201)	2,025 (248)	3,240 (647)
- Candi Ceto	506	440	252	730	552	734	607
- Z Jabal Kanti	0	0	0	0	0	0	0
Jumlah	2,223	2,912	1,489	4,243	1,955	2,759	3,847
Jumlah 1+2+3	52,540	99,496	49,747	36,877	30,655	104,191	83,092

Sumber Kantor Dinas Panwisata Kab Karanganyar

Ket Dalam kurung adalah pengunjung manca negara

Tabel 10.5 Lanjutan

Obyek Wisata (1)	Banyaknya Pengunjung menurut Bulan					
	Agst (9)	Sept (10)	Okt (11)	Nop (12)	Des (13)	Jumlah (14)
1 Taman Hiburan						
- Pantj Pijat	390	336	375	245	169	4,742
- Tr Balekambang	3,558	2,840	3,472	4,138	4,350	50,496
- Camping Lawu R	0	0	0	0	0	306
- Kr Intan Pari	5,001	7,748	7,143	8,567	9,047	80,892
Jumlah	8,949	10,924	10,990	12,950	13,566	136,436
2 Pemandangan Alam						
- Grojogan Sewu	30,058	27,254	34,903	32,239	33,949	479,045
- Gunung Bromo	1,768	1,617	1,148	1,618	1,961	28,922
- Puncak Lawu	1,343	412	0	645	1,007	11,839
- Sekipan	1,391	2,590	2,742	1,056	913	15,141
- Pringgondani	138	43	138	112	221	2,432
Jumlah	34,698	31,916	38,931	35,670	38,051	537,379
3 Peninggalan Sejarah						
- Candi Suku	2,313 (712)	1,901 (450)	1,646 (285)	1,439 (207)	1,888 (181)	24,794 (3,735)
- Candi Ceto	506	314	435	196	1,959	7,231
- Z Jabal Kanil	0	0	0	0	100	100
Jumlah	2,819	2,215	2,081	1,635	3,947	32,125
Jumlah 1+2+3	46,466	45,055	52,002	50,255	55,564	705,940

Sumber Kantor Dinas Pariwisata Kab Karanganyar
Ket Dalam kurung adalah pengunjung manca negara

Tabel 10 6 1 Banyaknya Sarana Pengumpulan Sampah/Tinja di Kabupaten Karanganyar Tahun 1997

Tahun	Truk Sampah	Truk Container	Container	Gerobag Sampah	Pembuangan Sementara	Pembuangan Akhir	Truk Tinja
(1)	(2)	(3)	(4)	(5)	(6)	(7)	(8)
1997	6	2	10	60	9	3	1
1996	3	3	8	50	18	2	0

Tabel 10 6 2 Persentase Komposisi Sampah di Kabupaten Karanganyar Tahun 1997

Tahun	Kertas	Kayu	Kain	Karet/ Kulit	Plas- tik	Metal/ Logam	Gelas/ Kaca	Orga- nik	Lain- Lain
(1)	(2)	(3)	(4)	(5)	(6)	(7)	(8)	(9)	(10)
1997	13 70	0	0 64	0 25	23 54	0 19	0 19	71 06	6 92
1996	11 76	5 98	0 54	0 21	20 20	0 16	0 16	60 99	0

Tabel 10 6 3 Produksi Sampah Rata-rata per Han (M3) di Kabupaten Karanganyar Tahun 1997

Tahun	Produksi	Terangkut
(1)	(2)	(3)
1997	145 63	116 50
1996	41 34	113 07

Sumber Kantor Dinas Kebersihan Kab Karanganyar

Tabel 10 6 4 Banyaknya Peristiwa Kebakaran menurut Bulan di Kabupaten Karanganyar Tahun 1997

Tahun	Jan	Peb	Mar	Apr	Mei	Juni	Juli	Agst	Sept	Okt	Nop	Des	Juml
(1)	(2)	(3)	(4)	(5)	(6)	(7)	(8)	(9)	(10)	(11)	(12)	(13)	(14)
1997	2	1	0	0	0	3	4	6	3	3	3	1	24
1996	0	0	1	0	1	1	0	2	1	1	0	1	8

Tabel 10 6 5 Banyaknya Bencana Kebakaran, yang Terbakar dan Kehilangan Tempat Tinggal di Kabupaten Karanganyar Tahun 1997

Tahun	Banyaknya Bencana Kebakaran	yang Terbakar		Kehilangan Tempat Tinggal	
		Rumah	Lainnya	Keluarga	Jiwa
(1)	(2)	(3)	(4)	(5)	(6)
1997	24	8	16	0	0
1996	8	5	3	0	0

Tabel 10 6 6 Banyaknya Korban dan Taksiran Kerugian Akibat Kebakaran di Kabupaten Karanganyar Tahun 1997

Tahun	Banyaknya Bencana Kebakaran	Banyaknya Korban		Taksiran Kerugian (Jutaan Rp)
		Mati	Luka-luka	
(1)	(2)	(3)	(4)	(5)
1997	24	0	0	2,325,000
1996	8	0	5	568,650

Sumber Kantor DPU Kab Karanganyar