

3313150.1808

# KECAMATAN MOJOGEDANG DALAM ANGKA 2018



**BADAN PUSAT STATISTIK  
KABUPATEN KARANGANYAR**

## *KECAMATAN MOJOGEDANG DALAM ANGKA 2018*

**ISBN:** -

**No. Publikasi :** 3313150.1807

**Katalog BPS :**1102001.33130150

**Ukuran Buku :**14,8 x 21 cm

**Jumlah Halaman :** viii +68 halaman

**Naskah :** Seksi IPDS

**Gambar Kulit :**Seksi Integrasi Pengolahan dan Diseminasi Statistik BPS  
Kabupaten Karanganyar

**Diterbitkan oleh :**BPS Kabupaten Karanganyar

Dilarang mengumumkan, mendistribusikan, mengomunikasikan dan/atau menggandakan sebagian atau seluruh isi buku ini untuk tujuan komersial tanpa izin tertulis dari Badan Pusat Statistik Kabupaten Karanganyar

## SAMBUTAN

Assalamu'alaikum Wr.Wb.

Dengan mengucapkan puji syukur ke hadirat Tuhan Yang Maha Esa, saya menyambut baik upaya penerbitan publikasi "KECAMATAN MOJOGEDANG DALAM ANGKA 2018", sebagai bagian upaya penyediaan informasi statistik dan penyebarluasan data-data aktual di berbagai bidang.

Data/informasi statistik yang akurat merupakan hal yang sangat vital dalam perencanaan pembangunan dan penyelenggaraan pemerintahan. Dengan data yang akurat, maka rencana dan kebijakan pembangunan akan lebih mampu memberdayakan setiap potensi pembangunan secara optimal, sehingga pembangunan akan memberikan manfaat yang sebesar-besarnya bagi bangsa dan negara.

Harapan saya semoga publikasi ini dapat bermanfaat bagi Pemerintah Daerah Kabupaten Karanganyar maupun bagi pengguna data lainnya, sebagai kajian evaluasi dan perencanaan pembangunan di masa depan.

Wassalamu'alaikum Wr.Wb.

Karanganyar, Agustus 2018

BADAN PUSAT STATISTIK  
KABUPATEN KARANGANYAR  
Kepala,

AGUS HARIYANTO

## KATA PENGANTAR

Buku “Kecamatan Mojogedang Dalam Angka 2018” merupakan publikasi tahunan yang disusun oleh Koordinator Statistik Kecamatan Mojogedang BPS Kabupaten Karanganyar.

Publikasi ini memuat data-data yang dimaksudkan untuk memberi gambaran tentang keadaan geografis, ciri dan keadaan penduduk, kondisi sosial dan perekonomian di Kecamatan Mojogedang.

Pada kesempatan ini kami mengucapkan terima kasih yang sebesar-besarnya, dimana telah banyak membantu sehingga publikasi ini dapat kami terbitkan, yaitu kepada :

1. Kepala BPS Kabupaten Karanganyar.
2. Kepala Kominfo Kabupaten Karanganyar
3. Camat Mojogedang.
4. Semua Dinas Jawatan se Kecamatan Mojogedang.

Kami senantiasa mengharap saran dan kritik guna penyempurnaan penyusunan publikasi ini pada tahun-tahun berikutnya.

Mojogedang, Agustus 2018  
Koordinator Statistik Kecamatan  
Kecamatan Mojogedang

AHMADDIANUR

## DAFTAR ISI

	Hal.
Katalog Publikasi	I
Sambutan	ii
Kata Pengantar	iii
Daftar Isi	iv
Peta Kecamatan	vii
Ulasan Singkat	1
Tabel - tabel	
<b>BAB I. KEADAAN GEOGRAFIS</b>	
1 Jarak Kantor Desa dan ketinggian rata-rata tahun 2017	11
2 Luas Wilayah Menurut Penggunaan tahun 2017	12
3 Luas Tanah Sawah Menurut Jenis Pengairan tahun 2017	13
4 Luas Tanah Kering Menurut Penggunaan tahun 2017	14
5 Luas Lain-lain Menurut Penggunaan tahun 2017	15
<b>BAB II. PEMERINTAHAN</b>	
1 Klasifikasi Desa Tahun 2017	16
2 Banyaknya Dusun, Dukuh, Rw Dan Rt Tahun 2017	17
3 Banyaknya Aparat Pemerintahan Tahun 2017	18
4 Banyaknya Anggota BPD, pengurus LPMD, Kader Pemb, dan LPP	19
5 Luas Tanah Bengkok dan Kas Desa tahun 2017	20
6 Luas Tanah Bengkok Pamong Desa tahun 2017	21
7 Luas Tanah Kas Desa tahun 2017	22
<b>BAB III. KEPENDUDUKAN</b>	
1 Jumlah Penduduk Menurut Jenis Kelamin Tahun 2017	23
2 Luas Wilayah, Distribusi dan Kepadatan Penduduk Tahun 2017	24
3 Jumlah Penduduk Menurut Agama Tahun 2017	25

4	Banyaknya Nikah, Talak, Cerai Dan Rujuk Tahun 2017	26
5	Banyaknya Keluarga Menurut Tingkat Kesejahteraan Tahun 2017	27

#### **BAB IV. SOSIAL DAN TENAGA KERJA**

1	Sarana/Fasilitas Kesehatan Tahun 2017	28
2	Sarana/Fasilitas Kesehatan Tahun 2017 ( lanjutan )	29
3	Sarana/Fasilitas Kesehatan Tahun 2017 ( lanjutan )	30
4	Banyaknya Tenaga Kesehatan yang Tinggal di Desa Tahun 2017	31
5	Banyaknya PUS dan Akseptor KB Tahun 2017	32
6	Banyaknya PUS bukan peserta KB Tahun 2017	33
7	Banyaknya Akseptor Aktif menurut Alat Kontrasepsi Tahun 2017	34
8	Banyaknya Akseptor Aktif menurut Alat Kontrasepsi Tahun 2017	35
9	Banyaknya Posyandu Menurut Strata Tahun 2017	36
10	Banyaknya Posyandu Menurut Strata Tahun 2017 ( lanjutan )	37
11	Banyaknya Penyandang Cacat Tahun 2017	38
12	Banyaknya Sekolah, Murid dan Guru Sekolah TK/PAUD (Negeri/Swasta)	39
13	Banyaknya Sekolah, Murid dan Guru Sekolah SD Negeri	40
14	Banyaknya Sekolah, Murid dan Guru Sekolah SD Swasta	41
15	Banyaknya Sekolah, Murid dan Guru Madrasah Ibtidaiyah (MI)	42
16	Banyaknya Sekolah, Murid dan Guru Sekolah SLTP Negeri	43
17	Banyaknya Sekolah, Murid dan Guru Sekolah SLTP Swasta	44
18	Banyaknya Sekolah, Murid dan Guru Madrasah Tsanawiyah (MTs)	45
19	Banyaknya Sekolah, Murid dan Guru Sekolah SMU Negeri	46
20	Banyaknya Sekolah, Murid dan Guru Sekolah SMU Swasta	47
21	Banyaknya Sekolah, Murid dan Guru Sekolah SMK Negeri	48
22	Banyaknya Sekolah, Murid dan Guru Sekolah SMK Swasta	49
23	Banyaknya Sekolah, Murid dan Guru Sekolah MA	50
24	Banyaknya Lembaga Pendidikan / Kursus Ketrampilan	51
25	Jumlah TKI dan TKI yang berangkat Tahun 2017	52
26	Jumlah Penduduk 10 Tahun ke Atas Menurut Mata Pencaharian	53

27	Jumlah Penduduk 10 Tahun ke Atas Menurut Mata Pencaharian (lanjutan )	54
27	Jumlah Penduduk 10 Tahun ke Atas Menurut Mata Pencaharian (lanjutan )	55
28	Jumlah Penduduk 10 Tahun ke Atas Menurut Mata Pencaharian (lanjutan )	

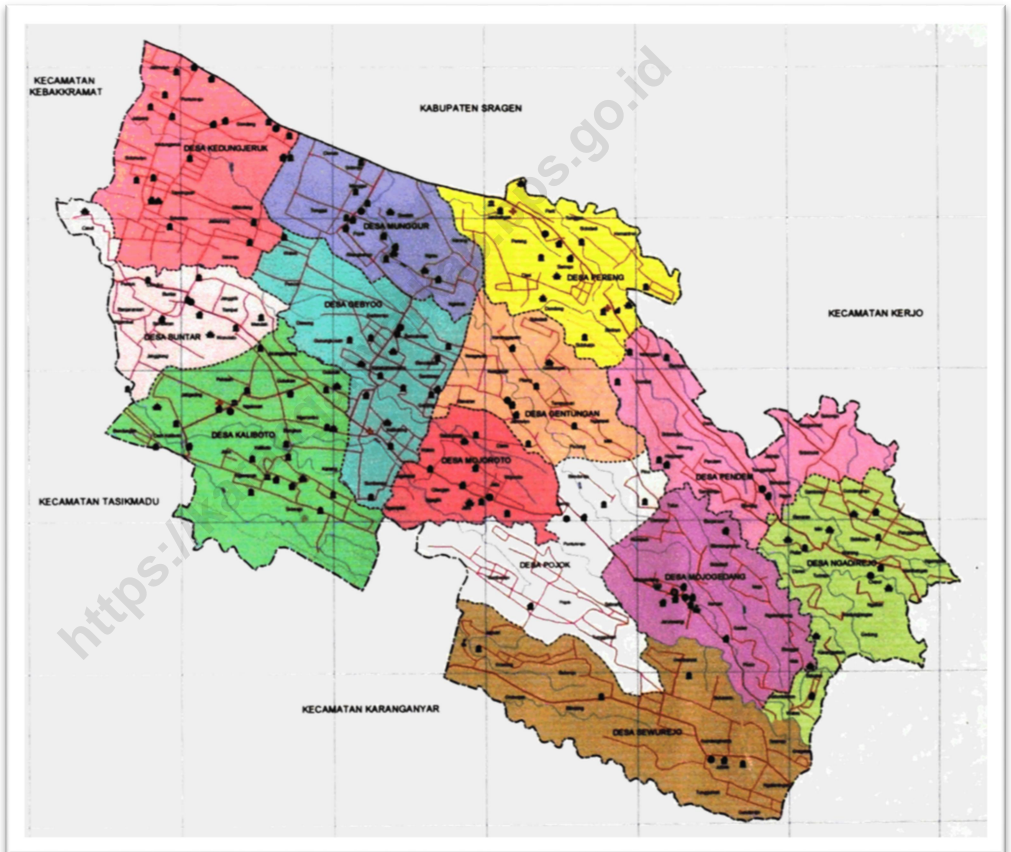
## **BAB V. PERTANIAN**

1	Luas Panen dan Produksi Padi dan Palawija Tahun 2017	57
2	Luas Panen dan Produksi Tanaman Sayur-Sayuran Tahun 2017	58
3	Luas Panen dan Produksi Tanaman Sayur-Sayuran Tahun 2017 (lanjutan)	59
4	Luas Panen dan Produksi Tanaman Buah-Buahan Tahun 2017	60
5	Luas Panen dan Produksi Tanaman Buah-Buahan Tahun 2017 (lanjutan)	61
6	Luas Panen dan Produksi Tanaman Perkebunan Tahun 2017	62
7	Populasi Ternak Besar Tahun 2017	63
4	Populasi Ternak Kecil Tahun 2017	64
5	Populasi Unggas Tahun 2017	65

## **BAB VI. LAIN-LAIN**

1	Banyaknya Rumah menurut Jenisnya Tahun 2017	66
2	Banyaknya Tempat Ibadah Tahun 2017	67
3	Fasilitas / Lapangan Olahraga Tahun 2017	68
4	Banyaknya Sarana Komunikasi Tahun 2017	69

## PETA KECAMATAN MOJOGEDANG





<https://karanganyarkab.bps.go.id>

## ULASAN SINGKAT

### A. KEADAAN GEOGRAFIS

#### 1. Letak Geografis

Kecamatan Mojogedang merupakan salah satu kecamatan dari 17 kecamatan yang ada di Kabupaten Karanganyar. Jarak dari ibukota kabupaten 24 km arah selatan. Luas wilayah Kecamatan Mojogedang adalah 53,31 km<sup>2</sup> dengan ketinggian rata-rata 380 m di atas permukaan laut.

Batas wilayah Kecamatan Mojogedang :

Sebelah Utara : Kab. Sragen

Sebelah Selatan : Kec. KaranganyardanKecKarangpandan

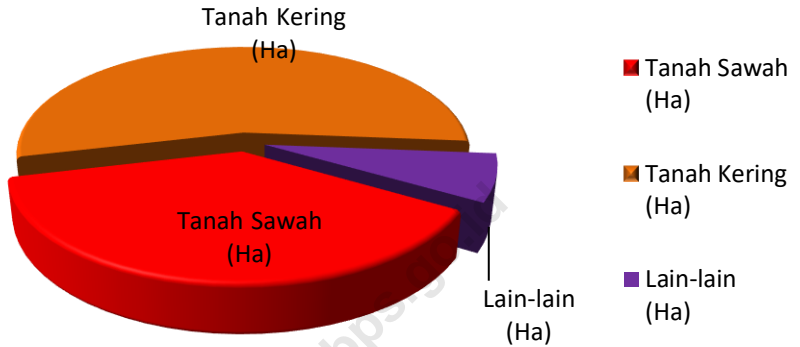
Sebelah Barat : Kec. Tasikmadu

Sebelah Timur : Kec. NgargoyosodanKecKarangpandan

#### 2. Luas Wilayah

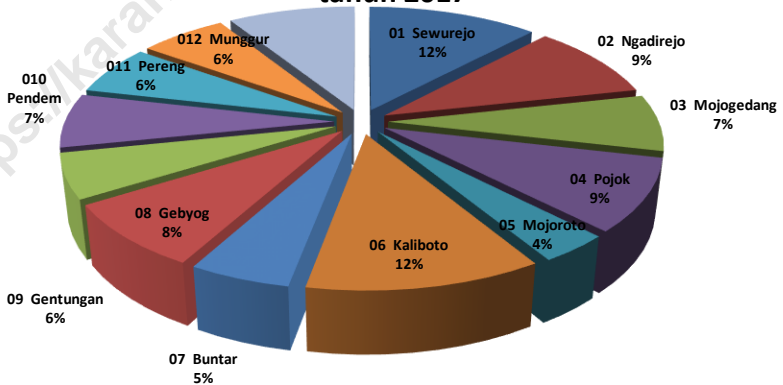
Luas wilayah Kecamatan Mojogedang adalah 5.330,90 Ha, yang terdiri dari luas tanah sawah 2.024,76 Ha, dan luas tanah kering 2.929,44 Ha. Tanah sawah terdiri dari irigasi teknis 549,82 Ha, ½ teknis 1.019,90 Ha, sederhana 391,36Hadan tadah hujan 64,27 Ha. Sementara itu luas tanah untuk pekarangan/bangunan 2.048,09 Hadan luas untuk tegalan/ladang 856,35 Ha. Di Kecamatan Mojogedang terdapat hutan negara seluas 0 Ha dan tanah lainnya seluas 122 Ha.

## Grafik . Luas Wilayah menurut Penggunaan 2017

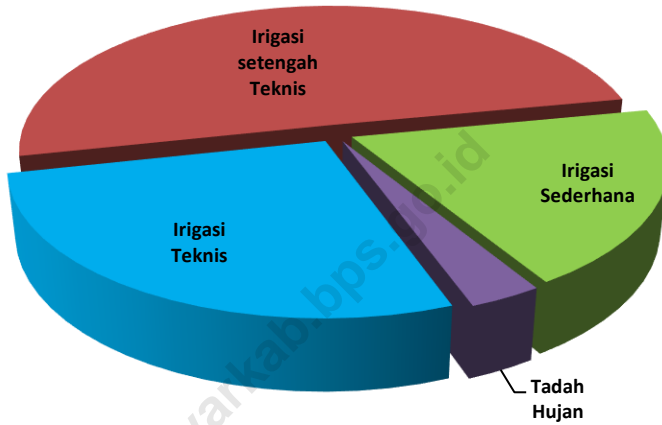


013 Kedungjeruk  
9%

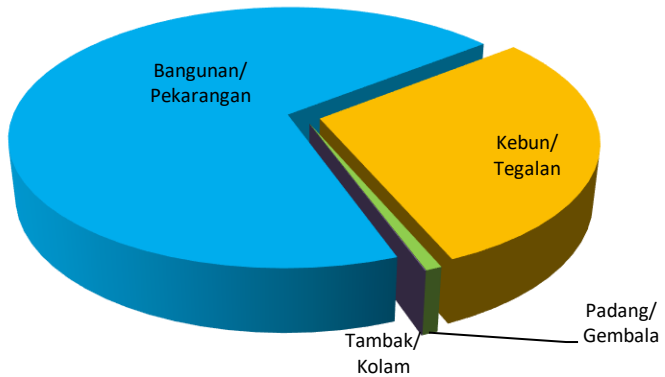
## Grafik . Wilayah menurut Desa/Kelurahan tahun 2017



**Grafik . Luas Tanah Sawah Menurut Jenis Pengairan tahun 2017**



**Grafik . Luas Tanah Kering Menurut Penggunaan tahun 2017**



## B. PEMBAGIAN WILAYAH ADMINISTRASI

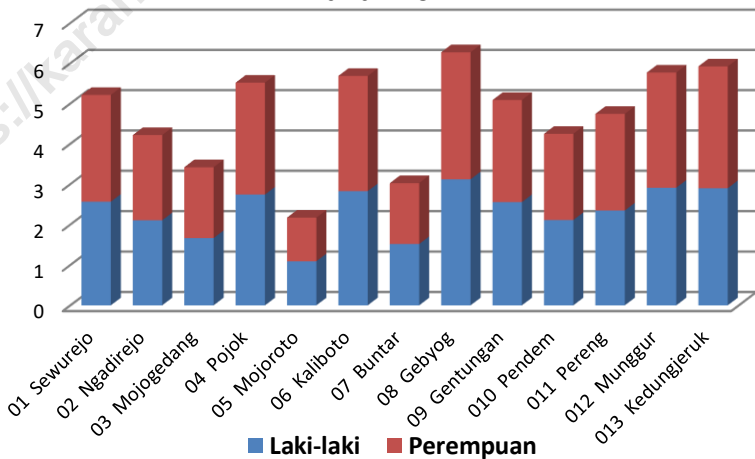
Kecamatan Mojogedang terdiri dari 13 desa, 83 dusun, 171 dukuh, 159 RW dan 467 RT. Seluruh desa sudah berklasifikasi desa swa sembeda.

## C. PENDUDUK DAN TENAGA KERJA

### 1. Kependudukan

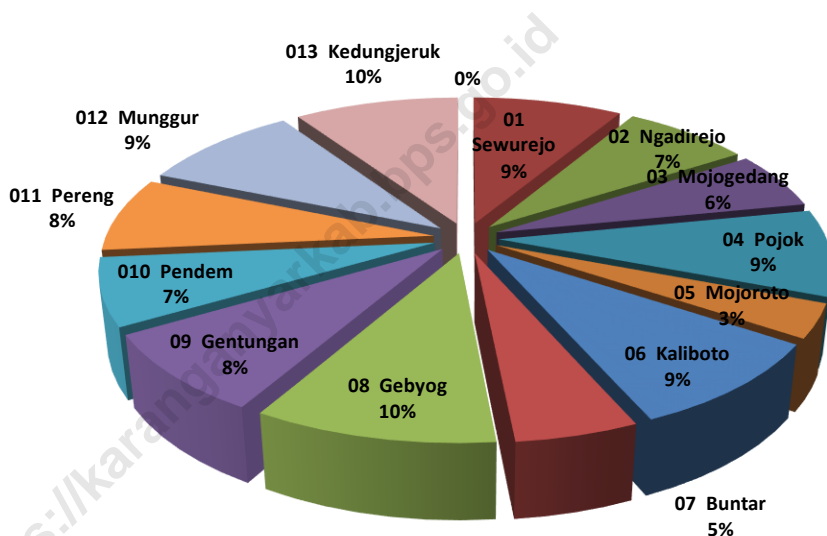
Mulai tahun 2011, data yang digunakan dalam publikasi ini adalah data hasil proyeksi penduduk SP2010. Jumlah Penduduk di Kecamatan Mojogedang tahun 2017 sebanyak 62.156 jiwa, yang terdiri dari laki-laki 30.846 jiwa dan perempuan 31.310 jiwa.

**Grafik . Jumlah Penduduk Menurut Jenis Kelamin  
Tahun 2017**



Pada tahun 2017 kepadatan penduduk Kecamatan Mojogedang mencapai 1.116 jiwa/Km<sup>2</sup>.

**Grafik. Distribusi Penduduk per desa / kelurahan**



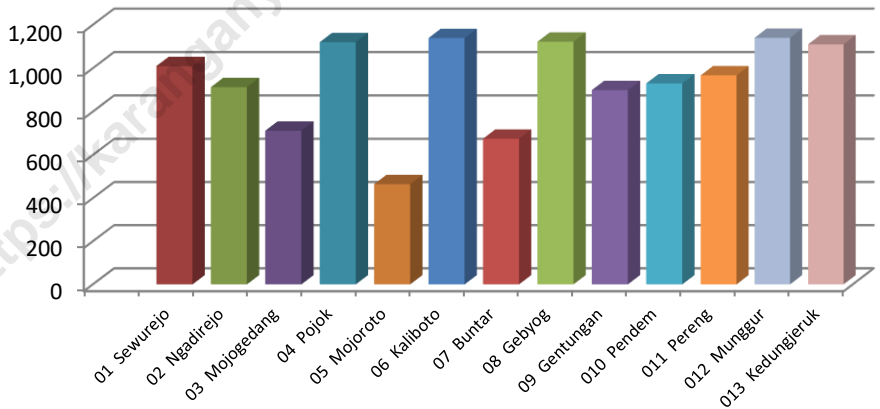
## 2. Mata Pencaharian

Sesuai dengan kondisi alam Kecamatan Mojogedang yang pegunungan, maka sebagian besar penduduknya mempunyai mata pencaharian di sektor pertanian (petani sendiri dan buruh tani). Kemudian sebagai buruh industri/karyawan swasta, buruh bangunan dan pedagang. Selebihnya adalah sebagai pengusaha, di sektor pengangkutan, PNS/TNI/Polri, pensiunan, jasa-jasa dan lain-lain.

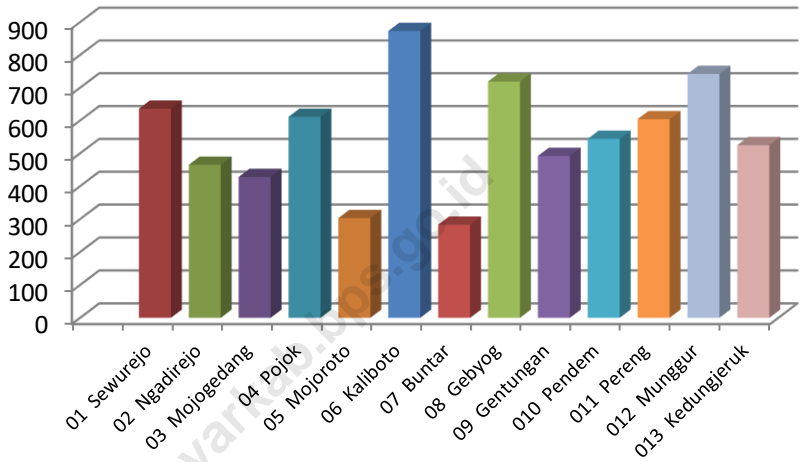
#### D. KELUARGA BERENCANA

Peserta KB aktif di Kecamatan Mojogedang pada tahun 2017 mencapai 8.678 peserta atau 82,36 % dari banyaknya PUS tahun 2017. Alat kontrasepsi yang paling banyak diminati adalah suntik sebanyak 6.287 peserta, dan IUD sebanyak 1.332 akseptor. Kecamatan Mojogedang yang sebagian besar daerahnya merupakan pegunungan, tahapan keluarga pra sejahtera sebanyak 1.662 KK, keluarga sejahtera I sebanyak 1.662 KK , dan keluarga sejahtera II sebanyak 2.921 KK. Sementara itu keluarga sejahtera III sebanyak 13.425 KK dan III + sebanyak 262 KK.

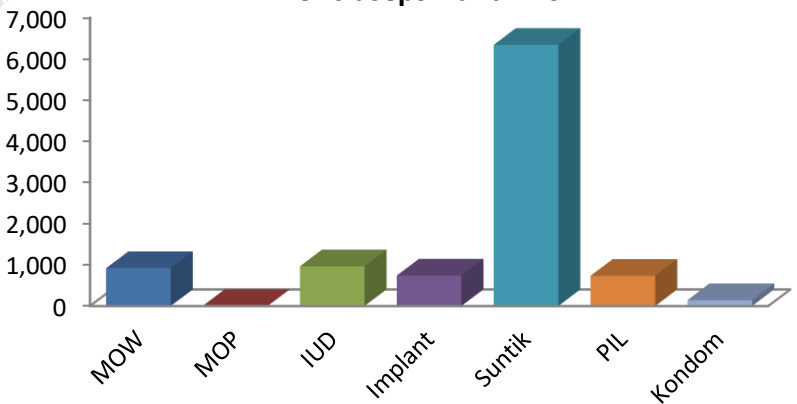
**Grafik. Banyaknya Pasangan Usia Subur per Desa/Kelurahan tahun 2017**



**Grafik . Banyaknya Akseptor KB tahun 2017**



**Grafik . Banyaknya Akseptor Aktif menurut Alat Kontrasepsi Tahun 2017**





## **E SOSIAL**

### *1. Pendidikan*

Berdasarkan data dari Dinas Pendidikan, Pemuda dan Olah Raga Kabupaten Karanganyar, di Kecamatan Mojogedang pada tahun 2017 jumlah SD N sebanyak 36 sekolah dengan banyak guru 295, MI sebanyak 5 sekolah dengan banyak guru 67 orang, SLTPN sebanyak 3 sekolah dengan guru sebanyak 110, MTs sebanyak 1 sekolah dengan jumlag guru 18 orang, SMUN sebanyak 1 sekolah dengan jumlah guru 47 orang.

### *2. Kesehatan*

Fasilitas kesehatan yang ada di Kecamatan Mojogedang terdiri dari 2 Rumah sakit, 4 poliklinik, 3 Puskesmas, 6 Puskesmas Pembantu, 3 Rumah Bersalin dan 102 posyandu. Sementara itu tenaga kesehatan yang tersedia terdiri dari dokter umum 8 orang, Mantri kesehatan 29 orang dan bidan 29 orang.

### *3. Pemeluk Agama dan Tempat Peribadatan*

Pembangunan di bidang kehidupan beragama dan kepercayaan kepada Tuhan Yang Maha Esa diarahkan agar mampu meningkatkan kualitas umat beragama sehingga tercipta suasana kerukunan hidup yang erat. Pemeluk agama di Kecamatan Mojogedang terdiri dari Islam : 61.070 orang, Kristen Katholik : 215 orang, Kristen Protestan : 634 orang dan Hindu : 237 orang. Di Kecamatan Mojogedang pada

tahun 2017 terdapat tempat ibadah, yaitu masjid 199 buah, mushola 67 buah, gereja 14 buah, Pura 1 buah, dan vihara 0 buah.

## **F PERTANIAN**

### *1. Tanaman Bahan Makanan*

Pertanian tanaman bahan makanan merupakan salah satu sektor dimana produk yang dihasilkan menjadi kebutuhan pokok hidup rakyat. Kecamatan Mojogedang sebagian tanahnya merupakan tanah pertanian yang memiliki potensi cukup baik bagi pengembangan tanaman agro industri.

Data dari SubDin Tan. Pangan dan Hortikultura Kab. Karanganyar selama tahun 2017 diperoleh produksi padi sawah sebanyak 31.138 ton dari luas panen 4973 ha, jagung sebanyak 4720.51 ton dari luas panen 160.9 ha, ketela pohon sebanyak 186 ton dari luas panen 5.8 ha, kacang tanah sebanyak 218 ton dari luas panen 162 ha dan kedelai sebanyak 181 ton luas panen 92 ha.

### *2. Peternakan*

Populasi ternak yang banyak diusahakan di Kecamatan Mojogedang pada tahun 2017 adalah sapi perah 8 ekor, sapi potong 6.567 ekor, kambing 1.712 domba 6.223 ekor, ayam ras 196.150 ekor, 68.647 ayam buras dan kelinci 873 ekor.

## **G LAIN-LAIN**

### *1. Rumah Penduduk*

Rumah penduduk di Kecamatan Mojogedang pada tahun 2017 sebanyak 13.617 unit, yang terdiri dari rumah permanen 11.685 unit, semi permanen 771 unit dan non permanen 1.161 unit.

### *2. Sarana Perekonomian*

Guna menunjang laju perekonomian di Desa Mojogedang pada tahun 2015 terdapat pasar desa 5 unit, toko/warung kelontong 450 unit, kedai/Warung makan 239 unit, KUD 2 unit, bank umum 3 unit, dan BPR 2 unit. Di samping itu di Kecamatan Mojogedang terdapat industri micro sebanyak 935 unit.

### *3. Kendaraan Bermotor dan tidak Bermotor*

Pada tahun 2017 di Kecamatan Mojogedang, jumlah kendaraan bermotor yang dimiliki warga adalah truk/colt : 170 buah, mobil pribadi : 548 buah dan sepeda motor : 12.736 buah. Sedangkan jumlah sepeda sebanyak 5.294 buah

Tabel 1.1

Jarak Kantor Desa dan ketinggian rata-rata tahun 2017

DESA	Ketinggian Rata-Rata dpl (m)	Jarak dari Kantor Desa ke ... (km)	
		Kantor Kecamatan	Kantor Kabupaten
(1)	(2)	(3)	(4)
01 Sewurejo	383	3	13
02 Ngadirejo	370	4	16
03 Mojogedang	330	-	15
04 Pojok	330	1	15
05 Mojoroto	300	4	14
06 Kaliboto	378	4	13
07 Buntar	300	7	13
08 Gebyog	400	8	15
09 Gentungan	253	3	15
010 Pendem	340	2	14
011 Pereng	115	7	20
012 Munggur	300	5	20
013 Kedungjeruk	400	9	17
Rata - rata	323	4	15

Sumber : Monografi Kecamatan

Tabel 1.2.  
Luas Wilayah Menurut Penggunaan tahun 2017

DESA	Tanah Sawah (Ha)	Tanah Kering (Ha)	Lain-lain (Ha)	Luas Wilayah (Ha)
(1)	(2)	(3)	(4)	(5)
01 Sewurejo	74.61	388.11	179.13	641.84
02 Ngadirejo	237.10	215.90	53.50	506.50
03 Mojogedang	163.37	199.40	15.65	378.42
04 Pojok	92.00	386.00	4.66	482.66
05 Mojoroto	99.21	87.79	2.00	189.00
06 Kaliboto	262.87	357.50	5.68	626.05
07 Buntar	155.26	112.93	2.33	270.52
08 Gebyog	180.00	242.39	9.25	431.64
09 Gentungan	109.89	183.71	5.38	298.97
010 Pendem	98.00	207.00	58.00	363.00
011 Pereng	138.77	169.38	26.63	334.78
012 Munggur	198.93	123.94	5.54	328.41
013 Kedungjeruk	214.76	255.39	8.96	479.11
JUMLAH	2,024.76	2,929.44	376.70	5,330.90

Sumber : Monografi Desa

Tabel 1.3.  
Luas Tanah Sawah Menurut Jenis Pengairan tahun 2017

DESA	TANAH SAWAH(Ha)				
	Irigasi Teknis	Irigasi setengah Teknis	Irigasi Sederhana	Tadah Hujan	Jumlah
(1)	(2)	(3)	(4)	(5)	(6)
01 Sewurejo	-	44.79	29.81	-	74.61
02 Ngadirejo	-	237.10	-	-	237.10
03 Mojogedang	148.07	15.30	-	-	163.37
04 Pojok	90.00	-	2.00	-	92.00
05 Mojoroto	99.21	-	-	-	99.21
06 Kaliboto	13.61	84.46	159.49	5.31	262.87
07 Buntar	-	143.00	-	12.26	155.26
08 Gebyog	-	180.00	-	-	180.00
09 Gentungan	-	109.89	-	-	109.89
010 Pendem	-	78.00	20.00	-	98.00
011 Pereng	-	127.36	12.00	-	139.36
012 Munggur	198.93	-	-	-	198.93
013 Kedungjeruk	-	-	168.05	46.71	214.76
JUMLAH	549.82	1,019.90	391.36	64.27	2,025.35

Sumber : Monografi Desa

Tabel 1.4.

## Luas Tanah Kering Menurut Penggunaan tahun 2017

DESA	TANAH KERING(Ha)				
	Bangunan/ Pekarangan	Kebun/ Tegalan	Padang/ Gembala	Tambak/ Kolam	Jumlah
(1)	(2)	(3)	(4)	(5)	(6)
01 Sewurejo	294.62	80.30	13.00	0.09	388.01
02 Ngadirejo	200.30	15.00	0.60	-	215.90
03 Mojogedang	151.45	47.73	-	0.22	199.40
04 Pojok	217.95	168.00	-	0.05	386.00
05 Mojoroto	54.21	28.57	5.00	0.01	87.79
06 Kaliboto	121.77	235.70	-	0.03	357.50
07 Buntar	86.21	26.68	-	0.05	112.93
08 Gebyog	167.92	72.25	2.14	0.08	242.39
09 Gentungan	159.08	23.16	1.30	0.16	183.71
010 Pendem	187.85	19.00	-	0.15	207.00
011 Pereng	109.89	59.21	-	0.27	169.37
012 Munggur	116.81	5.40	1.47	0.23	123.91
013 Kedungjeruk	180.03	75.34	-	0.03	255.39
<b>JUMLAH</b>	<b>2,048.09</b>	<b>856.35</b>	<b>23.50</b>	<b>1.36</b>	<b>2,929.30</b>

Sumber : Monografi Desa

Tabel 1.5  
Luas Lain-lain Menurut Penggunaan tahun 2017

DESA	LAIN-LAIN(Ha)			
	Hutan	Perkebunan	Lainnya	Jumlah
(1)	(2)	(3)	(4)	(5)
01 Sewurejo	-	158.32	20.81	179.13
02 Ngadirejo	-	41.00	12.50	53.50
03 Mojogedang	-	2.00	13.65	15.65
04 Pojok	-	-	4.66	4.66
05 Mojoroto	-	-	2.00	2.00
06 Kaliboto	-	-	5.68	5.68
07 Buntar	-	-	2.33	2.33
08 Gebyog	-	-	9.25	9.25
09 Gentungan	-	-	5.38	5.38
010 Pendem	-	53.00	5.00	58.00
011 Pereng	-	-	26.63	26.63
012 Munggur	-	-	5.54	5.54
013 Kedungjeruk	-	-	8.96	8.96
JUMLAH	-	254.32	122.38	376.70

Sumber : Monografi Desa



Tabel 2.1  
Klasifikasi Desa Tahun 2017

Desa	Status pemerintahan	Klasifikasi Desa		
		Swadaya	Swakarya	Swasembada
(1)	(2)	(3)	(4)	(5)
01 Sewurejo	Desa	-	-	1
02 Ngadirejo	Desa	-	-	1
03 Mojogedang	Desa	-	-	1
04 Pojok	Desa	-	-	1
05 Mojoroto	Desa	-	-	1
06 Kaliboto	Desa	-	-	1
07 Buntar	Desa	-	-	1
08 Gebyog	Desa	-	-	1
09 Gentungan	Desa	-	-	1
010 Pendem	Desa	-	-	1
011 Pereng	Desa	-	-	1
012 Munggur	Desa	-	-	1
013 Kedungjeruk	Desa	-	-	1
JUMLAH		-	-	13

Sumber : Monografi Desa

Tabel 2.2  
Banyaknya Dusun, Dukuh, Rw Dan Rt Tahun 2017

DESA	DUSUN	DUKUH	RW	RT
(1)	(2)	(3)	(4)	(5)
01 Sewurejo	10	17	10	33
02 Ngadirejo	11	26	11	35
03 Mojogedang	7	16	9	33
04 Pojok	6	14	13	40
05 Mojoroto	3	7	5	14
06 Kaliboto	8	-	16	41
07 Buntar	4	11	10	26
08 Gebyog	6	12	18	45
09 Gentungan	5	12	15	43
010 Pendem	6	18	12	36
011 Pereng	7	15	12	36
012 Munggur	4	12	9	38
013 Kedungjeruk	6	11	19	47
JUMLAH	83	171	159	467

Sumber : Monografi Desa

Tabel 2.3  
Banyaknya Aparat Pemerintahan Tahun 2017

DESA	Lurah / Kades	SEKDES	KADUS	KAUR	STAF
(1)	(2)	(3)	(4)	(5)	(6)
01 Sewurejo	1	1	10	4	-
02 Ngadirejo	1	1	8	5	-
03 Mojogedang	1	1	7	6	-
04 Pojok	1	1	5	5	-
05 Mojoroto	1	1	3	6	-
06 Kaliboto	1	1	8	6	-
07 Buntar	1	1	4	6	2
08 Gebyog	1	1	6	4	1
09 Gentungan	1	1	5	5	-
010 Pendem	1	1	6	5	2
011 Pereng	1	1	7	5	-
012 Munggur	1	1	4	6	-
013 Kedungjeruk	1	1	6	6	3
JUMLAH	13	13	79	69	8

Sumber : Monografi Desa

Tabel 2.4  
Banyaknya Anggota BPD, pengurus LPMD, Kader Pemb, dan LPP  
tahun 2017

DESA	ANGGOTA BPD	PENGURUS LPMD	Kader Pembangunan	PENGURUS LPP
(1)	(2)	(3)	(4)	(5)
01 Sewurejo	11	10	29	10
02 Ngadirejo	11	14	5	14
03 Mojogedang	9	15	7	15
04 Pojok	11	15	39	15
05 Mojoroto	7	15	5	15
06 Kaliboto	11	13	5	20
07 Buntar	9	10	4	12
08 Gebyog	11	10	5	9
09 Gentungan	11	13	23	15
010 Pendem	9	15	12	13
011 Pereng	9	15	30	15
012 Munggur	11	15	25	10
013 Kedungjeruk	11	13	16	12
JUMLAH	131	173	205	175

Sumber : Monografi Desa

Tabel 2.5  
Luas Tanah Bengkok dan Kas Desa tahun 2017

DESA	LUAS TANAH (Ha)	
	Tanah Bengkok	Kas Desa
(1)	(2)	(3)
01 Sewurejo	18.721	3.661
02 Ngadirejo	21.103	2.000
03 Mojogedang	21.400	3.364
04 Pojok	16.770	3.850
05 Mojoroto	12.722	0.981
06 Kaliboto	19.446	5.675
07 Buntar	12.614	2.330
08 Gebyog	16.273	3.250
09 Gentungan	15.780	1.541
010 Pendem	15.224	2.514
011 Pereng	18.600	1.668
012 Munggur	15.454	1.955
013 Kedungjeruk	16.757	2.975
<b>JUMLAH</b>	<b>220.861</b>	<b>35.761</b>

Sumber : Monografi Desa

Jumlah
(4)
22.382
23.103
24.764
20.620
13.703
25.121
14.944
19.523
17.321
17.737
20.268
17.409
19.731
256.622

Tabel 3.1  
Jumlah Penduduk Menurut Jenis Kelamin Tahun 2017

Desa	Penduduk	
	Laki-laki	Perempuan
(1)	(2)	(3)
01 Sewurejo	2,670	2,710
02 Ngadirejo	2,264	2,299
03 Mojogedang	1,822	1,850
04 Pojok	2,735	2,777
05 Mojoroto	1,074	1,091
06 Kaliboto	2,824	2,866
07 Buntar	1,558	1,581
08 Gebyog	3,060	3,110
09 Gentungan	2,536	2,572
010 Pendem	2,136	2,168
011 Pereng	2,372	2,404
012 Munggur	2,855	2,898
013 Kedungjeruk	2,939	2,984
<b>JUMLAH</b>	<b>30,846</b>	<b>31,310</b>

Sumber : BPS

Jumlah
(4)
5,380
4,564
3,673
5,512
2,165
5,689
3,139
6,170
5,108
4,304
4,777
5,753
5,922
62,156



Tabel 3 .2

Luas Wilayah, Distribusi dan Kepadatan Penduduk Tahun 2017

DESA	LUAS WILAYAH (Km2)	DISTRIBUSI PENDUDUK(%)	KEPADATAN PENDUDUK
(1)	(2)	(3)	(4)
01 Sewurejo	6.41	9	839
02 Ngadirejo	5.07	7	900
03 Mojogedang	3.78	6	972
04 Pojok	4.83	9	1,141
05 Mojoroto	1.89	3	1,145
06 Kaliboto	6.26	9	909
07 Buntar	2.71	5	1,158
08 Gebyog	4.32	10	1,428
09 Gentungan	2.99	8	1,708
010 Pendem	3.35	7	1,285
011 Pereng	3.28	8	1,456
012 Munggur	4.79	9	1,201
013 Kedungjeruk	3.63	10	1,632
JUMLAH	53.31	0	1,166

Sumber : BPS

Tabel 3.3  
Jumlah Penduduk Menurut Agama Tahun 2017

Desa	Islam	Katholik	Protestan	Hindu	Budha	Jumlah
(1)	(2)	(3)	(4)	(5)	(6)	(7)
01 Sewurejo	5,340	-	36	4	-	5,380
02 Ngadirejo	4,360	17	99	88	-	4,564
03 Mojogedang	3,445	116	105	7	-	3,673
04 Pojok	5,487	-	25	-	-	5,512
05 Mojoroto	2,165	-	-	-	-	2,165
06 Kaliboto	5,617	-	72	-	-	5,689
07 Buntar	3,136	-	3	-	-	3,139
08 Gebyog	6,152	-	18	-	-	6,170
09 Gentungan	4,988	20	94	6	-	5,108
010 Pendem	4,196	25	79	4	-	4,304
011 Pereng	4,700	35	42	-	-	4,777
012 Munggur	5,564	2	59	128	-	5,753
013 Kedungjeruk	5,920	-	2	-	-	5,922
<b>JUMLAH</b>	<b>61,070</b>	<b>215</b>	<b>634</b>	<b>237</b>	<b>-</b>	<b>62,156</b>

Sumber : Monografi Kecamatan

Tabel 3 .4  
 Banyaknya Nikah, Talak, Cerai Dan Rujuk Tahun 2017

Desa	Nikah	Talak/Cerai	Rujuk
(1)	(2)	(3)	(4)
01 Sewurejo	45	2	0
02 Ngadirejo	26	4	0
03 Mojogedang	43	3	0
04 Pojok	46	3	0
05 Mojoroto	17	0	0
06 Kaliboto	45	3	0
07 Buntar	28	2	0
08 Gebyog	53	2	0
09 Gentungan	32	3	0
010 Pendem	31	2	0
011 Pereng	35	2	0
012 Munggur	48	1	0
013 Kedungjeruk	59	2	0
<b>JUMLAH</b>	<b>508</b>	<b>29</b>	<b>0</b>

Sumber : KUA Kecamatan

Tabel 3 .5  
Banyaknya Keluarga Menurut Tingkat Kesejahteraan Tahun 2017

Desa	Pra KS	KS I	KS II	KS III	KS III+	Jumlah
(1)	(2)	(3)	(4)	(5)	(6)	(7)
01 Sewurejo	165	43	285	1,316	15	1,824
02 Ngadirejo	95	50	193	1,088	22	1,448
03 Mojogedang	90	11	63	994	23	1,181
04 Pojok	100	94	218	1,257	20	1,689
05 Mojoroto	40	41	146	508	12	747
06 Kaliboto	211	286	315	1,074	31	1,917
07 Buntar	146	102	101	612	25	986
08 Gebyog	107	148	370	1,168	16	1,809
09 Gentungan	105	95	286	963	10	1,459
010 Pendem	120	20	236	982	12	1,370
011 Pereng	130	43	214	1,111	25	1,523
012 Munggur	137	75	192	1,412	36	1,852
013 Kedungjeruk	216	213	302	940	15	1,686
<b>JUMLAH</b>	<b>1,662</b>	<b>1,221</b>	<b>2,921</b>	<b>13,425</b>	<b>262</b>	<b>19,491</b>

Sumber : PLKB

Tabel 4.1  
Sarana/Fasilitas Kesehatan Tahun 2017

Desa	Rumah Sakit	RSB/RB	Poliklinik	Puskesmas	Puskesmas Pbt
(1)	(2)	(3)	(4)	(5)	(6)
01 Sewurejo	-	-	-	-	-
02 Ngadirejo	-	-	-	-	1
03 Mojogedang	-	-	1	1	-
04 Pojok	-	-	-	-	-
05 Mojoroto	-	-	-	-	-
06 Kaliboto	1	2	-	1	1
07 Buntar	-	-	-	-	-
08 Gebyog	-	-	-	-	1
09 Gentungan	-	-	-	-	-
010 Pendem	-	-	-	-	-
011 Pereng	-	-	1	1	1
012 Munggur	1	1	1	-	1
013 Kedungjeruk	-	-	1	-	1
<b>JUMLAH</b>	<b>2</b>	<b>3</b>	<b>4</b>	<b>3</b>	<b>6</b>

Sumber : Monografi Kecamatan

Tabel 4.2  
Sarana/Fasilitas Kesehatan Tahun 2017

Desa	Praktek Dokter	Praktek Bidan	Posyandu
(1)	(2)	(3)	(4)
01 Sewurejo	1	1	11
02 Ngadirejo	-	1	11
03 Mojogedang	2	1	7
04 Pojok	1	1	9
05 Mojoroto	0	-	3
06 Kaliboto	3	1	12
07 Buntar	-	1	6
08 Gebyog	-	1	7
09 Gentungan	-	2	5
010 Pendem	1	2	9
011 Pereng	-	<b>3</b>	<b>8</b>
012 Munggur	1	1	6
013 Kedungjeruk	1	3	8
<b>JUMLAH</b>	<b>10</b>	<b>18</b>	<b>102</b>

Sumber : Monografi Kecamatan

Tabel 4.3  
Sarana/Fasilitas Kesehatan Tahun 2017

Desa	Polindes	Apotek	Toko Obat/ Jamu
(1)	(2)	(3)	(4)
01 Sewurejo	-	-	1
02 Ngadirejo	-	-	-
03 Mojogedang	-	1	1
04 Pojok	-	-	-
05 Mojoroto	-	-	-
06 Kaliboto	-	1	-
07 Buntar	-	-	-
08 Gebyog	-	-	-
09 Gentungan	-	-	-
010 Pendem	-	1	-
011 Pereng	-	1	-
012 Munggur	-	2	-
013 Kedungjeruk	-	-	-
<b>JUMLAH</b>	-	6	1

Sumber : Monografi Kecamatan

Tabel 4.4  
Banyaknya Tenaga Kesehatan yang Tinggal di Desa Tahun 2017

Desa	Dokter	Mantri Kesehatan	Bidan	Dukun Bayi
(1)	(2)	(3)	(4)	(5)
01 Sewurejo	1	-	1	5
02 Ngadirejo	-	-	2	3
03 Mojogedang	1	2	2	3
04 Pojok	1	1	1	2
05 Mojoroto	-	1	2	-
06 Kaliboto	1	-	3	2
07 Buntar	-	-	1	3
08 Gebyog	-	8	2	6
09 Gentungan	-	2	2	2
010 Pendem	2	3	3	1
011 Pereng	-	<b>1</b>	<b>3</b>	<b>3</b>
012 Munggur	1	6	5	2
013 Kedungjeruk	1	5	2	2
<b>JUMLAH</b>	<b>8</b>	<b>29</b>	<b>29</b>	<b>34</b>

Sumber : Monografi Kecamatan



Tabel 4.5  
Banyaknya PUS dan Akseptor KB Tahun 2017

Desa	Banyaknya PUS	Akseptor KB	Persen Akseptor KB thd PUS
(1)	(2)	(3)	(4)
01 Sewurejo	751	639	85.09
02 Ngadirejo	582	487	83.68
03 Mojogedang	551	463	84.03
04 Pojok	748	628	83.96
05 Mojoroto	306	250	81.70
06 Kaliboto	952	783	82.25
07 Buntar	397	319	80.35
08 Gebyog	840	684	81.43
09 Gentungan	652	541	82.98
010 Pendem	647	565	87.33
011 Pereng	639	524	82.00
012 Munggur	860	768	89.30
013 Kedungjeruk	753	636	84.46
JUMLAH	8,678	7,287	83.97

Sumber : PLKB

Tabel 4.6  
Banyaknya PUS bukan peserta KB Tahun 2017

Desa	Hamil	Ingin anak	Tidak ingin anak	Jumlah
(1)	(2)	(3)	(4)	(5)
01 Sewurejo	25	40	47	112
02 Ngadirejo	30	25	40	95
03 Mojogedang	35	30	23	88
04 Pojok	30	40	50	120
05 Mojoroto	9	33	14	56
06 Kaliboto	28	29	112	169
07 Buntar	26	29	23	78
08 Gebyog	25	35	96	156
09 Gentungan	8	54	49	111
010 Pendem	30	30	22	82
011 Pereng	25	20	70	115
012 Munggur	30	27	35	92
013 Kedungjeruk	25	56	36	117
<b>JUMLAH</b>	<b>326</b>	<b>448</b>	<b>617</b>	<b>1,391</b>

Sumber : PLKB

Tabel 4.7  
 Banyaknya Akseptor Aktif menurut Alat Kontrasepsi Tahun 2017

Desa	MOW	MOP	IUD	Implant
(1)	(2)	(3)	(4)	(5)
01 Sewurejo	69	2	93	68
02 Ngadirejo	97	-	127	121
03 Mojogedang	46	4	103	55
04 Pojok	39	8	156	62
05 Mojoroto	19	-	57	30
06 Kaliboto	135	1	71	122
07 Buntar	111	-	56	42
08 Gebyog	122	-	72	100
09 Gentungan	38	2	128	110
010 Pendem	39	-	104	127
011 Pereng	30	-	155	164
012 Munggur	60	1	132	95
013 Kedungjeruk	100	1	78	93
JUMLAH	905	19	1,332	1,189

Sumber : PLKB

Tabel 4.8  
Banyaknya Akseptor Aktif menurut Alat Kontrasepsi Tahun 2017

Desa	Suntik	PIL	Kondom	Jumlah
(1)	(6)	(7)	(8)	(9)
01 Sewurejo	555	69	15	639
02 Ngadirejo	405	69	13	487
03 Mojogedang	355	79	29	463
04 Pojok	549	68	11	628
05 Mojoroto	180	59	11	250
06 Kaliboto	752	31	-	783
07 Buntar	293	20	6	319
08 Gebyog	597	73	14	684
09 Gentungan	412	111	18	541
010 Pendem	486	62	17	565
011 Pereng	465	52	7	524
012 Munggur	654	79	35	768
013 Kedungjeruk	584	46	6	636
<b>JUMLAH</b>	<b>6,287</b>	<b>818</b>	<b>182</b>	<b>7,287</b>

Sumber : PLKB

Tabel 4.11  
Banyaknya Penyandang Cacat Tahun 2017

DESA	TUNA NETRA	TUNA RUNGU	TUNA GRAHITA (MENTAL)	TUNA DAKSA (TUBUH)	CACAT GANDA
(1)	(2)	(3)	(4)	(5)	(6)
01 Sewurejo	2	4	4	5	-
02 Ngadirejo	3	-	8	16	-
03 Mojogedang	3	-	1	1	-
04 Pojok	4	3	1	2	-
05 Mojoroto	1	2	3	2	-
06 Kaliboto	4	-	-	6	7
07 Buntar	-	-	-	-	-
08 Gebyog	3	-	1	4	-
09 Gentungan	1	2	-	5	-
010 Pendem	1	2	9	16	-
011 Pereng	1	3	2	7	2
012 Munggur	2	-	1	13	-
013 Kedungjeruk	-	2	-	-	-
JUMLAH	25	18	30	77	9

Sumber : Monografi Desa

Tabel 4.13  
Banyaknya Sekolah, Murid dan Guru Sekolah SD Negeri  
Tahun Ajaran 2016/2017

Desa	Sekolah	Jumlah Murid			Guru	Jumlah Lulusan
		Laki2	Peremp	L+P		
(1)	(2)	(3)	(4)	(5)	(6)	(7)
01 Sewurejo	4	225	202	427	32	80
02 Ngadirejo	3	212	203	415	22	53
03 Mojogedang	3	227	259	486	26	69
04 Pojok	3	176	163	339	23	69
05 Mojoroto	2	114	95	209	17	34
06 Kaliboto	3	247	253	500	24	81
07 Buntar	2	151	117	268	16	48
08 Gebyog	2	161	137	298	15	66
09 Gentungan	3	293	302	595	25	106
010 Pendem	3	245	187	432	21	75
011 Pereng	3	230	223	453	25	94
012 Munggur	3	282	271	553	29	98
013 Kedungjeruk	2	162	159	321	19	58
<b>JUMLAH</b>	<b>36</b>	<b>2,725</b>	<b>2,571</b>	<b>5,296</b>	<b>295</b>	<b>931</b>

Sumber : Dinas Dikpora Kabupaten Karanganyar

Tabel 4.14  
 Banyaknya Sekolah, Murid dan Guru Sekolah SD Swasta  
 Tahun Ajaran 2016/2017

Desa	Sekolah	Jumlah Murid			Guru	Jumlah Lulusan
		Laki2	Peremp	L+P		
(1)	(2)	(3)	(4)	(5)	(6)	(7)
01 Sewurejo	-	-	-	-	-	-
02 Ngadirejo	-	-	-	-	-	-
03 Mojogedang	-	-	-	-	-	-
04 Pojok	-	-	-	-	-	-
05 Mojoroto	-	-	-	-	-	-
06 Kaliboto	-	-	-	-	-	-
07 Buntar	-	-	-	-	-	-
08 Gebyog	-	-	-	-	-	-
09 Gentungan	-	-	-	-	-	-
010 Pendem	-	-	-	-	-	-
011 Pereng	-	-	-	-	-	-
012 Munggur	1	177	163	340	28	79
013 Kedungjeruk	-	-	-	-	-	-
<b>JUMLAH</b>	<b>1</b>	<b>177</b>	<b>163</b>	<b>340</b>	<b>28</b>	<b>79</b>

Sumber : Dinas Dikpora Kabupaten Karanganyar

Tabel 4.15  
 Banyaknya Sekolah, Murid dan Guru Madrasah Ibtidaiyah (MI)  
 Tahun Ajaran 2016/2017

Desa	Sekolah	Jumlah Murid			Guru	Jumlah Lulusan
		Laki2	Peremp	L+P		
(1)	(2)	(3)	(4)	(5)	(6)	(7)
01 Sewurejo	-	-	-	-	-	-
02 Ngadirejo	-	-	-	-	-	-
03 Mojogedang	-	-	-	-	-	-
04 Pojok	1	35	20	55	11	7
05 Mojoroto	-	-	-	-	-	-
06 Kaliboto	1	54	50	104	8	0
07 Buntar	-	-	-	-	-	-
08 Gebyog	1	55	42	97	14	10
09 Gentungan	-	-	-	-	-	-
010 Pendem	-	-	-	-	-	-
011 Pereng	-	-	-	-	-	-
012 Munggur	1	174	171	345	16	51
013 Kedungjeruk	2	172	154	326	18	54
<b>JUMLAH</b>	<b>6</b>	<b>490</b>	<b>437</b>	<b>927</b>	<b>67</b>	<b>122</b>

Sumber : Dinas Dikpora Kabupaten Karanganyar



Tabel 4.16  
Banyaknya Sekolah, Murid dan Guru Sekolah SLTP Negeri  
Tahun Ajaran 2016/2017

Desa	Sekolah	Jumlah Murid			Guru	Jumlah Lulusan
		Laki2	Peremp	L+P		
(1)	(2)	(3)	(4)	(5)	(6)	(7)
01 Sewurejo	-	-	-	-	-	-
02 Ngadirejo	-	-	-	-	-	-
03 Mojogedang	1	105	149	254	43	332
04 Pojok	-	-	-	-	-	-
05 Mojoroto	-	-	-	-	-	-
06 Kaliboto	-	-	-	-	-	-
07 Buntar	-	-	-	-	-	-
08 Gebyog	-	-	-	-	-	-
09 Gentungan	-	-	-	-	-	-
010 Pendem	-	-	-	-	-	-
011 Pereng	-	-	-	-	-	-
012 Munggur	1	122	122	244	42	326
013 Kedungjeruk	1	83	78	161	25	180
<b>JUMLAH</b>	<b>3</b>	<b>310</b>	<b>349</b>	<b>659</b>	<b>110</b>	<b>838</b>

Sumber : Dinas Dikpora Kabupaten Karanganyar

Tabel 4.17  
 Banyaknya Sekolah, Murid dan Guru Sekolah SLTP Swasta  
 Tahun Ajaran 2016/2017

Desa	Sekolah	Jumlah Murid			Guru	Jumlah Lulusan
		Laki2	Peremp	L+P		
(1)	(2)	(3)	(4)	(5)	(6)	(7)
01 Sewurejo	-	-	-	-	-	-
02 Ngadirejo	-	-	-	-	-	-
03 Mojogedang	1	20	11	31	13	6
04 Pojok	1	20	3	23	21	94
05 Mojoroto	-	-	-	-	-	-
06 Kaliboto	1	83	64	147	11	28
07 Buntar	-	-	-	-	-	-
08 Gebyog	-	-	-	-	-	-
09 Gentungan	-	-	-	-	-	-
010 Pendem	-	-	-	-	-	-
011 Pereng	-	-	-	-	-	-
012 Munggur	1	75	65	140	23	66
013 Kedungjeruk	-	-	-	-	-	-
<b>JUMLAH</b>	<b>4</b>	<b>198</b>	<b>143</b>	<b>341</b>	<b>67</b>	<b>194</b>

Sumber : Dinas Dikpora Kabupaten Karanganyar

Tabel 4.18  
 Banyaknya Sekolah, Murid dan Guru Madrasah Tsanawiyah (MTs)  
 Tahun Ajaran 2016/2017

Desa	Sekolah	Jumlah Murid			Guru	Jumlah Lulusan
		Laki2	Peremp	L+P		
(1)	(2)	(3)	(4)	(5)	(6)	(7)
01 Sewurejo	-	-	-	-	-	-
02 Ngadirejo	-	-	-	-	-	-
03 Mojogedang	-	-	-	-	-	-
04 Pojok	-	-	-	-	-	-
05 Mojoroto	-	-	-	-	-	-
06 Kaliboto	-	-	-	-	-	-
07 Buntar	-	-	-	-	-	-
08 Gebyog	-	-	-	-	-	-
09 Gentungan	-	-	-	-	-	-
010 Pendem	-	-	-	-	-	-
011 Pereng	-	-	-	-	-	-
012 Munggur	1	54	30	84	18	71
013 Kedungjeruk	-	-	-	-	-	-
<b>JUMLAH</b>	<b>1</b>	<b>54</b>	<b>30</b>	<b>84</b>	<b>18</b>	<b>71</b>

Sumber : Dinas Dikpora Kabupaten Karanganyar

Tabel 4.19  
Banyaknya Sekolah, Murid dan Guru Sekolah SMU Negeri  
Tahun Ajaran 2016/2017

Desa	Sekolah	Jumlah Murid			Guru	Jumlah Lulusan
		Laki2	Peremp	L+P		
(1)	(2)	(3)	(4)	(5)	(6)	(7)
01 Sewurejo	-	-	-	-	-	-
02 Ngadirejo	-	-	-	-	-	-
03 Mojogedang	-	-	-	-	-	-
04 Pojok	-	-	-	-	-	-
05 Mojoroto	-	-	-	-	-	-
06 Kaliboto	-	-	-	-	-	-
07 Buntar	-	-	-	-	-	-
08 Gebyog	-	-	-	-	-	-
09 Gentungan	-	-	-	-	-	-
010 Pendem	-	-	-	-	-	-
011 Pereng	-	-	-	-	-	-
012 Munggur	-	-	-	-	-	-
013 Kedungjeruk	1	173	447	620	47	163
JUMLAH	1	173	447	620	47	163

Sumber : Dinas Dikpora Kabupaten Karanganyar

Tabel 4.25  
Jumlah TKI dan TKI yang berangkat Tahun 2017

Nama Desa	Jumlah TKI (orang)	TKI yang berangkat
(1)		(3)
01 Sewurejo	-	-
02 Ngadirejo	20	20
03 Mojogedang	-	-
04 Pojok	18	18
05 Mojoroto	11	11
06 Kaliboto	14	14
07 Buntar	41	41
08 Gebyog	24	24
09 Gentungan	10	10
010 Pendem	20	20
011 Pereng	29	29
012 Munggur	11	11
013 Kedungjeruk	14	14
<b>JUMLAH</b>	<b>212</b>	<b>212</b>

Sumber : Monografi Desa

Tabel 4.26.1

Jumlah Penduduk 10 Tahun ke Atas Menurut Mata Pencaharian  
dan Desa Tahun 2017

Nama Desa	Petani	Buruh tani	Nelayan
(1)	(2)	(3)	(4)
01 Sewurejo	963	342	0
02 Ngadirejo	620	266	0
03 Mojogedang	769	49	0
04 Pojok	1,237	971	0
05 Mojoroto	12,543	77	0
06 Kaliboto	544	402	0
07 Buntar	452	332	0
08 Gebyog	650	282	0
09 Gentungan	885	625	0
010 Pendem	337	125	0
011 Pereng	1,072	512	0
012 Munggur	760	37	0
013 Kedungjeruk	448	550	0
<b>JUMLAH</b>	<b>20,317</b>	<b>4,228</b>	<b>0</b>

Sumber : Monografi Desa

Tabel 4.26.2

Jumlah Penduduk 10 Tahun ke Atas Menurut Mata Pencaharian  
dan Desa Tahun 2017

Nama Desa	Pengusaha	Buruh Industri	Buruh bangunan
(1)	(2)	(3)	(4)
01 Sewurejo	82	269	182
02 Ngadirejo	59	271	245
03 Mojogedang	329	342	52
04 Pojok	98	207	412
05 Mojoroto	67	37	76
06 Kaliboto	112	127	126
07 Buntar	190	55	90
08 Gebyog	162	47	53
09 Gentungan	83	35	145
010 Pendem	37	25	73
011 Pereng	65	63	745
012 Munggur	191	41	89
013 Kedungjeruk	62	138	27
<b>JUMLAH</b>	<b>1,537</b>	<b>1,657</b>	<b>2,315</b>

Sumber : Monografi Desa

Tabel 4.26.3

Jumlah Penduduk 10 Tahun ke Atas Menurut Mata Pencaharian  
dan Desa Tahun 2017

Nama Desa	Pedagang	Pengangkutan	PNS/TNI/ POLRI
(1)	(2)	(3)	(4)
01 Sewurejo	169	21	80
02 Ngadirejo	241	25	207
03 Mojogedang	349	16	121
04 Pojok	492	21	53
05 Mojoroto	27	12	14
06 Kaliboto	415	5	84
07 Buntar	61	3	8
08 Gebyog	167	8	12
09 Gentungan	235	11	80
010 Pendem	108	15	94
011 Pereng	162	17	175
012 Munggur	342	10	193
013 Kedungjeruk	133	12	119
<b>JUMLAH</b>	<b>2,901</b>	<b>176</b>	<b>1,240</b>

Sumber : Monografi Desa



Tabel 4.26.4

Jumlah Penduduk 10 Tahun ke Atas Menurut Mata Pencaharian  
dan Desa Tahun 2017

Nama Desa	Pensiunan	Lain-lain	Jumlah
(1)	(2)	(3)	(4)
01 Sewurejo	72	147	2,327
02 Ngadirejo	76	162	2,172
03 Mojogedang	50	89	2,166
04 Pojok	10	139	3,640
05 Mojoroto	82	16	3,640
06 Kaliboto	8	129	1,952
07 Buntar	5	162	1,691
08 Gebyog	12	185	1,578
09 Gentungan	32	135	2,266
010 Pendem	192	71	1,077
011 Pereng	31	42	2,884
012 Munggur	49	59	1,771
013 Kedungjeruk	39	23	1,551
<b>JUMLAH</b>	<b>658</b>	<b>1,359</b>	<b>28,715</b>

Sumber : Monografi Desa

Tabel 5.1  
Luas Panen dan Produksi Padi dan Palawija Tahun 2017

Uraian/Jenis Tanaman	Luas Panen (Ha)	Produksi (ton)
(1)	(2)	(3)
ubi kayu	15	469
ubi jalar	47	1,976
kedelai	92	181
kacang tanah	162	218
padi sawah	4,556	28,793
padi gogo	-	-
jagung	384	2,484

Sumber : Dinas Pertanian, Tanaman Pangan, Perkebunan & Kehutanan

Tabel 5.2  
Luas Panen dan Produksi Tanaman Sayur-Sayuran Tahun 2017

Uraian/Jenis Tanaman	Luas Panen (Ha)	Produksi (Kwt)
(1)	(2)	(3)
bawang merah	53	2,775
bawang putih	-	-
kentang	-	-
kobis	-	-
sawi	-	-
cabai	69	1,700
Cabai Rawit	9	268
terong	-	-
buncis	-	-
wortel	-	-
petai	-	-
jengkol	-	-

Sumber : Dinas Pertanian, Tanaman Pangan, Perkebunan & Kehutanan



Tabel 5.3

## Luas Panen dan Produksi Tanaman Buah-Buahan Tahun 2017

Uraian/Jenis Tanaman	Pohon	Produksi (Kwt)
(1)	(2)	(3)
jeruk keprok	1,126	208
pepaya	4,000	1,574
durian	12,305	15,446
pisang	3,800	3,984
rambutan	22,455	34,597
mangga	12,050	10,488
alpukat	2,248	3,410
duku/langsat	15	8
jambu biji	1,267	1,144
manggis	258	136
blimbing	204	126
sawo	430	577

Sumber : Dinas Pertanian, Tanaman Pangan, Perkebunan & Kehutanan



Tabel 5.4

## Luas Panen dan Produksi Tanaman Perkebunan Tahun 2017

Uraian/Jenis Tanaman	Luas Panen	Produksi
(1)	(2)	(3)
cengkeh	27.71	2.29
kelapa hibrida	-	-
kelapa dalam *)	2.36	1.67
kelapa*)	-	-
mete	4.65	0.66
kopi arabica	-	-
kopi robusta	-	-
tebu	292.85	1,121.05
kapuk	2.00	0.47
lada	-	-
tembakau	-	-
vanili*)	-	-

Sumber : Dinas Pertanian, Tanaman Pangan, Perkebunan & Kehutanan





Tabel 5.5  
Populasi Ternak Besar Tahun 2017

jenis ternak Besar	Populasi Ternak
(1)	
Kuda	-
Sapi Perah	6
Sapi Potong	6,710
Kerbai	-

Sumber : Dinas Peternakan dan Perikanan

Tabel 5.6  
 Populasi Ternak Kecil Tahun 2017

Jenis Ternak	Populasi Ternak
(1)	
Kambing	1,935
Domba	6,393
Babi	327
Kelinci	872

Sumber : Dinas Peternakan dan Perikanan

Tabel 5.7  
 Populasi Unggas Tahun 2017

Jenis Ternak	Populasi Ternak
(1)	
Ayam Ras	312,200
Ayam Buras	69,313
Itik	18,447
Ayam Pedaging	1,104,000
Puyuh	44,000

Sumber : Dinas Peternakan dan Perikanan

Tabel 6.1  
Banyaknya Rumah menurut Jenisnya Tahun 2017

Desa	Permanen	Semi Permanen	Non Permanen	Jumlah
(1)	(2)	(3)	(4)	(5)
01 Sewurejo	1,136	37	34	1,207
02 Ngadirejo	989	66	21	1,076
03 Mojogedang	786	49	136	971
04 Pojok	1,053	54	102	1,209
05 Mojoroto	332	32	30	394
06 Kaliboto	945	22	142	1,109
07 Buntar	592	68	37	697
08 Gebyog	1,158	67	89	1,314
09 Gentungan	823	104	117	1,044
010 Pendem	776	62	124	962
011 Pereng	874	91	192	1,157
012 Munggur	1,228	23	35	1,286
013 Kedungjeruk	993	96	102	1,191
<b>JUMLAH</b>	<b>11,685</b>	<b>771</b>	<b>1,161</b>	<b>13,617</b>

Sumber : Monografi Desa

Tabel 6.2  
Banyaknya Tempat Ibadah Tahun 2017

Desa	Masjid	Mushola	Gereja	Pura	Vihara
(1)	(2)	(3)	(4)	(5)	(6)
01 Sewurejo	16	-	2	-	-
02 Ngadirejo	15	3	2	1	-
03 Mojogedang	15	3	3	-	-
04 Pojok	20	1	2	-	-
05 Mojoroto	8	5	-	-	-
06 Kaliboto	17	3	1	-	-
07 Buntar	13	3	-	-	-
08 Gebyog	13	14	-	-	-
09 Gentungan	16	7	1	-	-
010 Pendem	19	5	-	-	-
011 Pereng	15	4	3	-	-
012 Munggur	14	9	-	-	-
013 Kedungjeruk	18	10	-	-	-
JUMLAH	199	67	14	1	-

Sumber : Monografi Desa

Tabel 6.3.1  
 Fasilitas / Lapangan Olahraga Tahun 2017

Desa	Sepakbola	Bola voli	Bulu Tangkis
(1)	(2)	(3)	(4)
01 Sewurejo	1	1	1
02 Ngadirejo	1	1	1
03 Mojogedang	1	1	1
04 Pojok	1	1	1
05 Mojoroto	1	1	1
06 Kaliboto	1	1	1
07 Buntar	1	1	1
08 Gebyog	1	1	1
09 Gentungan	1	1	1
010 Pendem	1	1	1
011 Pereng	1	1	1
012 Munggur	1	1	1
013 Kedungjeruk	1	1	1
JUMLAH	13	13	13

Sumber : Monografi Desa

Tabel 6.4  
Banyaknya Sarana Komunikasi Tahun 2017

Desa	Telepon Kabel	Wartel	Warnet	Kantor Pos/ Pbt
(1)	(2)	(3)	(4)	(5)
01 Sewurejo	-	-	-	-
02 Ngadirejo	-	-	-	-
03 Mojogedang	5	-	1	1
04 Pojok	5	-	1	-
05 Mojoroto	-	-	-	-
06 Kaliboto	-	-	1	-
07 Buntar	-	-	-	-
08 Gebyog	-	-	1	-
09 Gentungan	-	-	-	-
010 Pendem	-	-	1	-
011 Pereng	-	-	1	-
012 Munggur	-	-	1	-
013 Kedungjeruk	-	-	1	-
<b>JUMLAH</b>	<b>10</b>	<b>-</b>	<b>8</b>	<b>1</b>

Sumber : Monografi Desa

Tabel 6.5.1  
Banyaknya Sarana Perekonomian Tahun 2017

Desa	Pasar Desa	Super market	Restoran/ Rumah makan	Warung/ Kedai makan	Toko/ Warung Kelontong
(1)	(2)	(3)	(4)	(5)	(6)
01 Sewurejo	-	-	-	20	25
02 Ngadirejo	-	-	-	12	36
03 Mojogedang	1	-	1	25	57
04 Pojok	-	1	-	23	35
05 Mojoroto	-	-	-	18	27
06 Kaliboto	1	-	-	12	31
07 Buntar	-	-	-	14	23
08 Gebyog	-	-	-	12	37
09 Gentungan	1	-	-	12	21
010 Pendem	-	-	-	35	67
011 Pereng	1	-	-	28	38
012 Munggur	1	3	2	35	80
013 Kedungjeruk	-	-	1	25	34
<b>JUMLAH</b>	<b>5</b>	<b>4</b>	<b>4</b>	<b>239</b>	<b>450</b>

Sumber : Monografi Desa



Tabel 6.5.2  
Banyaknya Sarana Perekonomian Tahun 2017

Desa	Hotel/Losmen	Bank Umum	BPR	KUD
(1)	(2)	(3)	(4)	(5)
01 Sewurejo	-	-	-	-
02 Ngadirejo	-	-	-	-
03 Mojogedang	-	1	1	1
04 Pojok	-	-	-	-
05 Mojoroto	-	-	-	-
06 Kaliboto	-	-	-	-
07 Buntar	-	-	-	-
08 Gebyog	-	-	-	-
09 Gentungan	-	-	-	1
010 Pendem	-	-	-	-
011 Pereng	-	1	-	-
012 Munggur	-	1	1	-
013 Kedungjeruk	-	-	-	-
<b>JUMLAH</b>	-	3	2	2

Sumber : Monografi Desa

Tabel 6.5.3  
Banyaknya Sarana Perekonomian Tahun 2017

Desa	Koperasi SP	Pegadaian	Asuransi	Terminal
(1)	(2)	(3)	(4)	(5)
01 Sewurejo	-	-	-	-
02 Ngadirejo	-	-	-	-
03 Mojogedang	3	-	-	-
04 Pojok	2	-	-	-
05 Mojoroto	-	-	-	-
06 Kaliboto	-	-	-	-
07 Buntar	-	-	-	-
08 Gebyog	1	-	-	-
09 Gentungan	-	-	-	-
010 Pendem	-	-	-	-
011 Pereng	3	-	-	-
012 Munggur	2	-	-	-
013 Kedungjeruk	1	-	-	-
<b>JUMLAH</b>	<b>12</b>	<b>-</b>	<b>-</b>	<b>-</b>

Sumber : Monografi Desa

Tabel 6.5.4  
Banyaknya Sarana Perekonomian Tahun 2017

Desa	Bengkel Motor/Mobil	Bengkel Elektronik	Fotocopy	Tour and Travel
(1)	(2)	(3)	(4)	(5)
01 Sewurejo	5	2	-	-
02 Ngadirejo	4	-	-	-
03 Mojogedang	12	4	3	1
04 Pojok	4	-	1	-
05 Mojoroto	3	-	-	-
06 Kaliboto	4	1	1	-
07 Buntar	1	-	-	-
08 Gebyog	6	1	-	-
09 Gentungan	3	2	-	-
010 Pendem	9	3	1	-
011 Pereng	6	3	1	-
012 Munggur	10	5	3	1
013 Kedungjeruk	7	3	1	-
JUMLAH	74	24	11	2

Sumber : Monografi Desa

Tabel 6.5.5  
Banyaknya Sarana Perekonomian Tahun 2017

Desa	Potong Rambut	Salon Kecantikan	Bengkel Las	Persewaan Alat Pesta
(1)	(2)	(3)	(4)	(5)
01 Sewurejo	-	3	2	4
02 Ngadirejo	1	1	1	7
03 Mojogedang	2	3	3	4
04 Pojok	2	-	2	4
05 Mojoroto	4	2	2	-
06 Kaliboto	-	2	2	1
07 Buntar	-	-	2	1
08 Gebyog	4	3	5	6
09 Gentungan	3	-	3	2
010 Pendem	2	2	2	5
011 Pereng	1	3	2	4
012 Munggur	4	4	6	2
013 Kedungjeruk	1	2	1	2
<b>JUMLAH</b>	<b>24</b>	<b>22</b>	<b>31</b>	<b>38</b>

Sumber : Monografi Desa

Tabel 6.6  
Banyaknya Perusahaan Tahun 2017

Desa	Industri Besar	Industri Sedang	Industri Kecil	Industri Mikro
(1)	(2)	-	(4)	(5)
01 Sewurejo	-	-	-	23
02 Ngadirejo	-	-	-	15
03 Mojogedang	-	-	-	22
04 Pojok	-	-	-	24
05 Mojoroto	-	-	-	11
06 Kaliboto	-	-	-	80
07 Buntar	-	-	-	35
08 Gebyog	-	-	-	110
09 Gentungan	-	-	-	150
010 Pendem	-	-	-	91
011 Pereng	-	-	-	120
012 Munggur	-	-	-	218
013 Kedungjeruk	-	-	-	36
JUMLAH	-	-	-	935

Sumber : Monografi Desa

Tabel 6.7.1  
Banyaknya kendaraan Bermotor Tahun 2017

Desa	Sepeda Motor	Mobil Pribadi	Angkudes/ Kota	Truk/Colt
(1)	(2)	(3)	(4)	(5)
01 Sewurejo	1,445	62	1	11
02 Ngadirejo	1,001	20	-	14
03 Mojogedang	1,275	92	2	13
04 Pojok	850	48	-	6
05 Mojoroto	550	20	-	4
06 Kaliboto	800	23	-	12
07 Buntar	548	13	1	2
08 Gebyog	940	24	1	17
09 Gentungan	980	41	-	21
010 Pendem	825	42	-	11
011 Pereng	925	33	1	10
012 Munggur	1,687	76	-	29
013 Kedungjeruk	910	54	1	20
JUMLAH	12,736	548	7	170

Sumber : Monografi Desa

Tabel 6.7.2  
Banyaknya kendaraan Bermotor Tahun 2017

Desa	Bus/ Mini Bus	Ojek	Sepeda	Becak	Andong/ Dokar
(1)	(2)	(3)	(4)	(5)	(6)
01 Sewurejo	-	2	230	-	-
02 Ngadirejo	-	5	150	-	-
03 Mojogedang	-	10	220	-	-
04 Pojok	-	2	349	-	-
05 Mojoroto	-	-	287	-	-
06 Kaliboto	-	-	502	-	-
07 Buntar	-	-	700	-	-
08 Gebyog	-	-	153	-	-
09 Gentungan	-	-	859	-	-
010 Pendem	-	3	467	-	-
011 Pereng	-	5	398	-	-
012 Munggur	-	4	582	-	-
013 Kedungjeruk	-	1	397	-	-
<b>JUMLAH</b>	-	<b>32</b>	<b>5,294</b>	-	-

Sumber : Monografi Desa



<http://www.karanganiprakerjapbps.go.id>