

PROFIL
KECAMATAN KEBAKKRAMAT
2017



PROFIL KECAMATAN KEBAKKRAMAT 2017

SAMBUTAN

Assalamu'alaikum Wr.Wb.

Dengan mengucapkan puji syukur ke hadirat Tuhan Yang Maha Esa, saya menyambut baik upaya penerbitan publikasi "PROFIL KECAMATAN KEBAKKRAMAT 2017", sebagai bagian upaya penyediaan informasi statistik dan penyebarluasan data-data aktual di berbagai bidang.

Data/informasi statistik yang akurat merupakan hal yang sangat vital dalam perencanaan pembangunan dan penyelenggaraan pemerintahan. Dengan data yang akurat, maka rencana dan kebijakan pembangunan akan lebih mampu memberdayakan setiap potensi pembangunan secara optimal, sehingga pembangunan akan memberikan manfaat yang sebesar-besarnya bagi bangsa dan negara.

Harapan saya semoga publikasi ini dapat bermanfaat bagi Pemerintah Daerah Kabupaten Karanganyar maupun bagi pengguna data lainnya, sebagai kajian evaluasi dan perencanaan pembangunan di masa depan.

Wassalamu'alaikum Wr.Wb.

Karanganyar, Oktober 2017
KEPALA
DINAS KOMUNIKASI DAN INFORMATIKA
KABUPATEN KARANGANYAR



Drs. Larmanto, M.Si
Pembina Utama Muda
NIP. 195805221980031006

DAFTAR ISI

	Hal.
Katalog Publikasi	i
Sambutan Kepala BPS Kab. Karanganyar	ii
Kata Pengantar	iii
Daftar Isi	iv
Peta Kecamatan	vii
Ulasan Singkat	1
Tabel - tabel	
BAB I. KEADAAN GEOGRAFIS	
1 Jarak Kantor Desa dan ketinggian rata-rata tahun 2016	11
2 Luas Wilayah Menurut Penggunaan tahun 2016	12
3 Luas Tanah Sawah Menurut Jenis Pengairan tahun 2016	13
4 Luas Tanah Kering Menurut Penggunaan tahun 2016	14
5 Luas Lain-lain Menurut Penggunaan tahun 2016	15
BAB II. PEMERINTAHAN	
1 Klasifikasi Desa Tahun 2016	16
2 Banyaknya Dusun, Dukuh, Rw Dan Rt Tahun 2016	17
3 Banyaknya Aparat Pemerintahan Tahun 2016	18
4 Banyaknya Anggota BPD, pengurus LPMD, Kader Pemb, dan LPP	19
5 Luas Tanah Bengkok dan Kas Desa tahun 2016	20
6 Luas Tanah Bengkok Pamong Desa tahun 2016	21
7 Luas Tanah Kas Desa tahun 2016	22
BAB III. KEPENDUDUKAN	
1 Jumlah Penduduk Menurut Jenis Kelamin Tahun 2016	23
2 Luas Wilayah, Distribusi dan Kepadatan Penduduk Tahun 2016	24
3 Jumlah Penduduk Menurut Agama Tahun 2016	25
4 Banyaknya Nikah, Talak, Cerai Dan Rujuk Tahun 2016	26
5 Banyak Keluarga Menurut Tingkat Kesejahteraan Tahun 2016	27

BAB IV. SOSIAL DAN TENAGA KERJA

1	Sarana/FasilitasKesehatanTahun 2016	28
2	Sarana/FasilitasKesehatanTahun 2016	29
3	Sarana/FasilitasKesehatanTahun 2016	30
4	BanyaknyaTenagaKesehatan yang Tinggal di DesaTahun 2016	31
5	Banyaknya PUS danAkseptor KB Tahun 2016	32
6	Banyaknya PUS bukanpeserta KB Tahun 2016	33
7	BanyaknyaAkseptorAktifmenurutAlatKontrasepsiTahun 2016	34
8	BanyaknyaAkseptorAktifmenurutAlatKontrasepsiTahun 2016	35
9	BanyaknyaPenyandangCacatTahun 2016	36
10	BanyaknyaSekolah, Muriddan Guru Sekolah SD Negeri	37
11	BanyaknyaSekolah, Muriddan Guru Madrasah Ibtidaiyah (MI)	38
12	BanyaknyaSekolah, Muriddan Guru Sekolah SLTP Negeri	39
13	BanyaknyaSekolah, Muriddan Guru Sekolah SLTP Swasta	40
14	BanyakSekolah, Muriddan Guru Madrasah Tsanawiyah (MTs)	41
15	BanyaknyaSekolah, Muriddan Guru Sekolah SMU Negeri	42
16	BanyaknyaSekolah, Muriddan Guru Sekolah SMU Swasta	43

BAB V. PERTANIAN

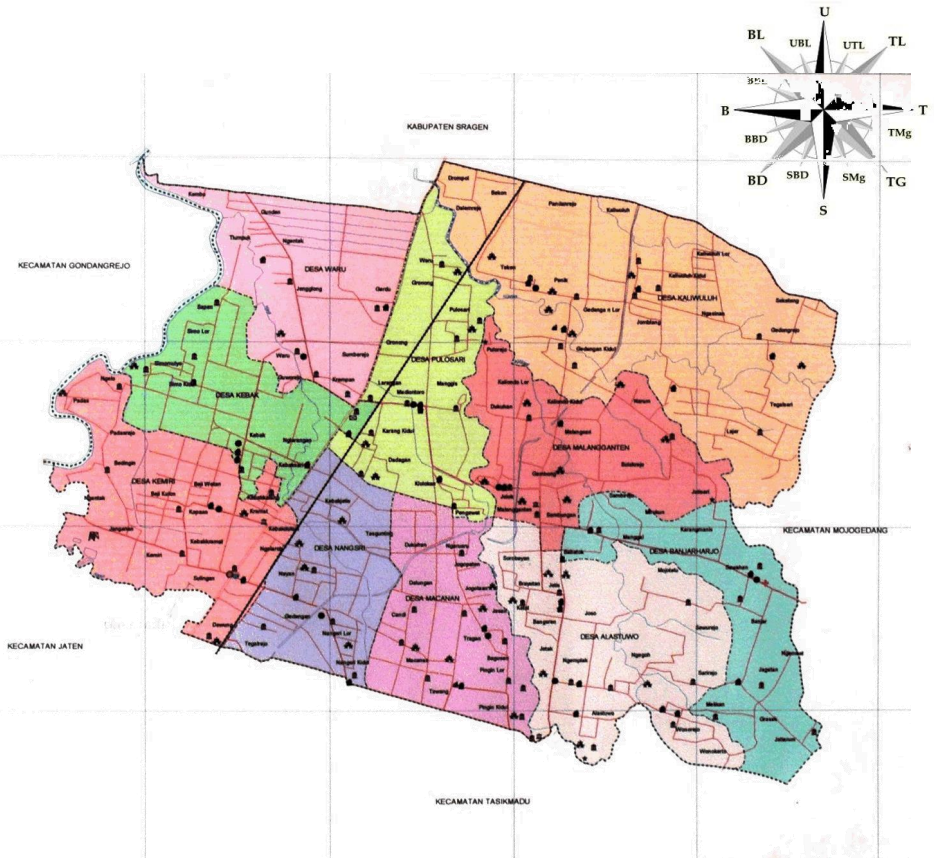
1	LuasPanendanProduksiPadidanPalawijaTahun 2016	44
2	LuasPanendanProduksiTanamanSayur-SayuranTahun 2016	45
3	LuasPanendanProduksiTanamanBuah-BuahanTahun 2016	46
4	LuasPanendanProduksiTanaman Perkebunan Tahun 2016	47
5	PopulasiTernakBesarTahun 2016	48
6	PopulasiTernak Kecil Tahun 2016	49
7	PopulasiUnggasTahun 2016	50

BAB VI. LAIN-LAIN

1	BanyaknyaTempatIbadahTahun 2016	51
2	Fasilitas / LapanganOlahragaTahun 2016	52
3	Fasilitas / LapanganOlahragaTahun 2016	53
4	BanyaknyaSaranaKomunikasiTahun 2016	54
5	BanyaknyaSaranaPerekonomianTahun 2016	55
6	BanyaknyaSaranaPerekonomianTahun 2016 (lanjutan)	56
7	BanyaknyaSaranaPerekonomianTahun 2016 (lanjutan)	57

8	Banyaknya Sarana Perekonomian Tahun 2016 (lanjutan)	58
9	Banyaknya Sarana Perekonomian Tahun 2016 (lanjutan)	59
10	Banyaknya Perusahaan Tahun 2016	60
11	Banyaknya kendaraan Bermotor Tahun 2016	61
12	Banyaknya kendaraan Bermotor Tahun 2016	62

PETA KECAMATAN KEBAKKRAMAT



ULASAN SINGKAT

A. KEADAAN GEOGRAFIS

1. *Letak Geografis*

Kecamatan Kebakkramat merupakan salah satu kecamatan dari 17 kecamatan yang ada di Kabupaten Karanganyar. Jarak dari ibukota kabupaten 10,5 km arah barat laut. Luas wilayah Kecamatan Kebakkramat adalah 37,46 km² dengan ketinggian rata-rata 108 m di atas permukaan laut.

Batas wilayah Kecamatan Kebakkramat :

Sebelah Utara : Kab. Sragen

Sebelah Selatan : Kec. Jaten

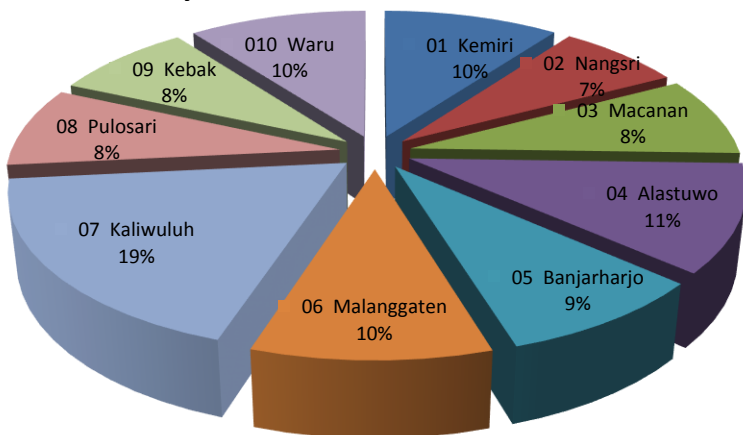
Sebelah Barat : Kec. Gondangrejo

Sebelah Timur : Kec. Tasikmadu

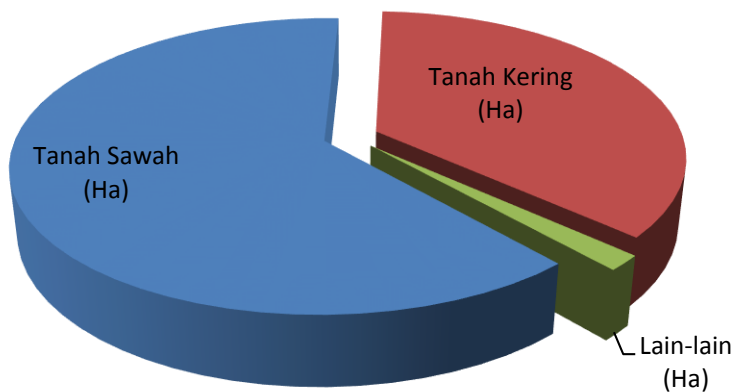
2. *Luas Wilayah*

Luas tanah Kecamatan Kebakkramat adalah 5.853,02 Ha, yang terdiri dari luas tanah sawah 3.645,64 Ha, dan luas tanah kering 2.108,57 Ha. Tanah sawah terdiri dari irigasi teknis 1.609,570 Ha, ½ teknis 330,410 Ha, sederhana 88,950 Ha dan tadah hujan 78,640 Ha. Sementara itu luas tanah untuk pekarangan/bangunan 1.200,070 Ha, luas untuk tegalan/kebun 232,100 Ha, dan tanah lainnya 99,810 Ha

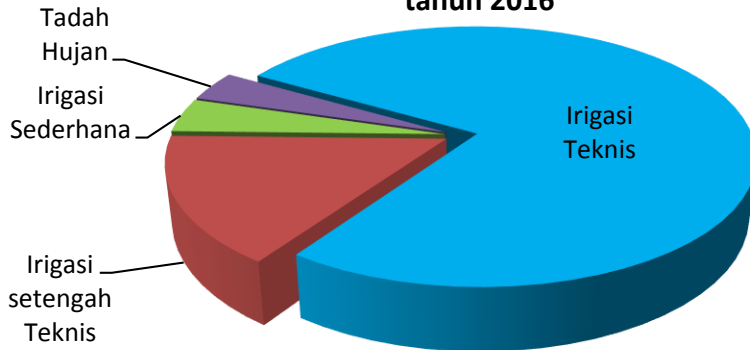
Grafik . Wilayah menurut Desa/Kelurahan tahun 2016



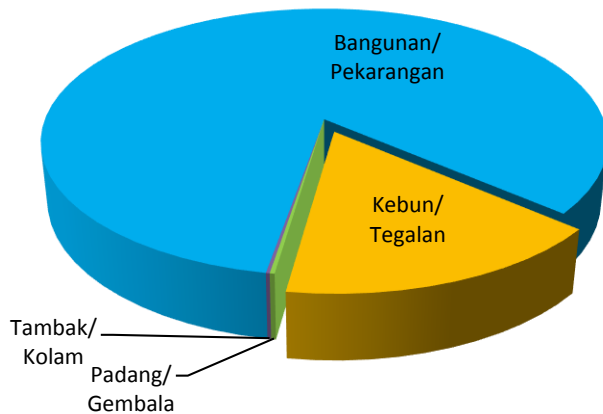
Grafik . Luas Wilayah menurut Penggunaan tahun 2016



Grafik . Luas Tanah Sawah Menurut Jenis Pengairan tahun 2016



Grafik . Luas Tanah Kering Menurut Penggunaan tahun 2016



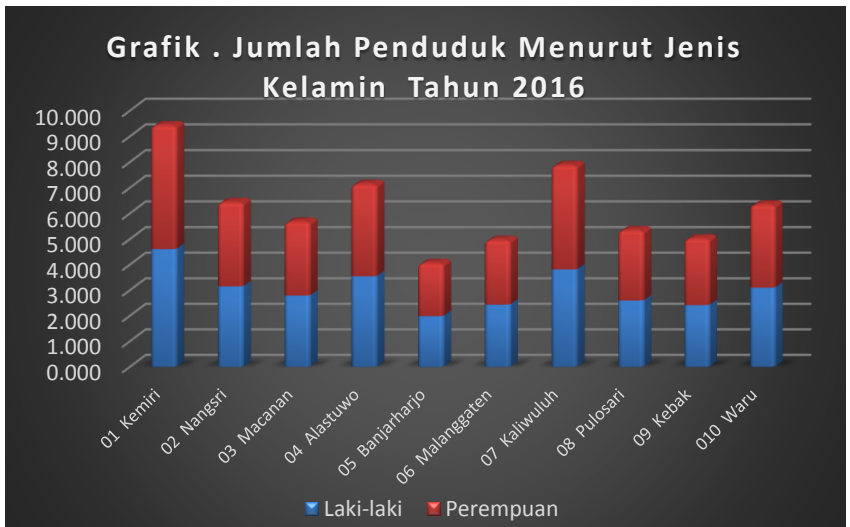
B. PEMBAGIAN WILAYAH ADMINISTRASI

Kecamatan Kebakkramat terdiri dari 10 desa, 60 dusun, 119 dukuh, 124 RW dan 391 RT. Seluruh desa sudah berklasifikasi desa swa sembeda.

C. PENDUDUK DAN TENAGA KERJA

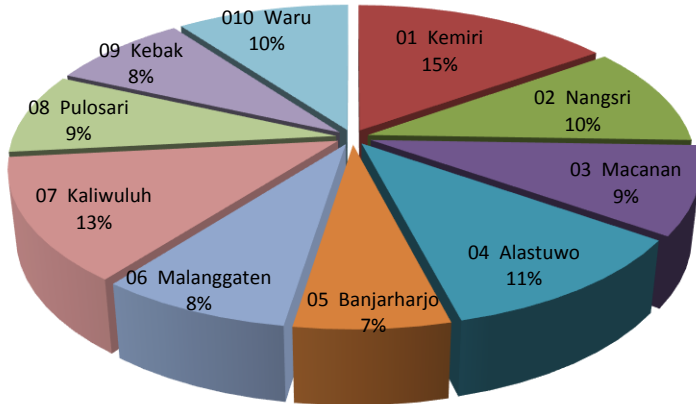
1. Kependudukan

Mulai tahun 2011, data yang digunakan dalam publikasi ini adalah data hasil proyeksi penduduk SP2010. Jumlah Penduduk di Kecamatan Kebakkramat tahun 2016 sebanyak 62.448 jiwa, yang terdiri dari laki-laki 30.764 jiwa dan perempuan 31.684 jiwa.



Pada tahun 2016 kepadatan penduduk Kecamatan Kebakkramat mencapai 1.667 jiwa/Km².

Grafik. Distribusi Penduduk per desa / kelurahan



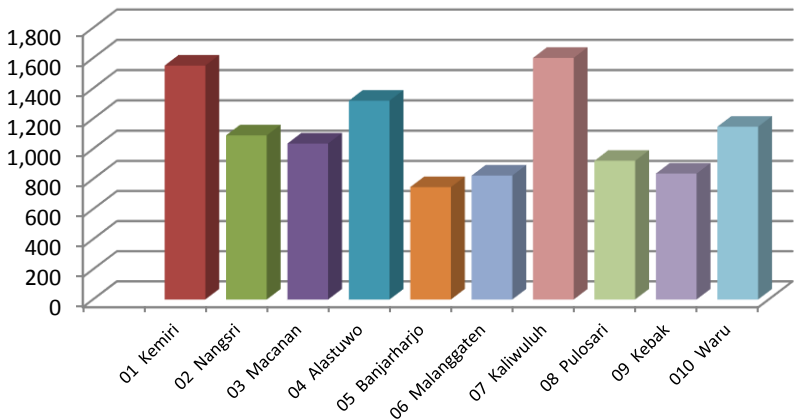
2. Mata Pencaharian

Sesuai dengan kondisi alam Kecamatan Kebakkramat yang pegunungan, maka sebagian besar penduduknya mempunyai mata pencaharian di sektor pertanian (petani sendiri dan buruh tani). Kemudian sebagai buruh industri/karyawan swasta, buruh bangunan dan pedagang. Selebihnya adalah sebagai pengusaha, di sektor pengangkutan, PNS/TNI/Polri, pensiunan, jasa-jasa dan lain-lain.

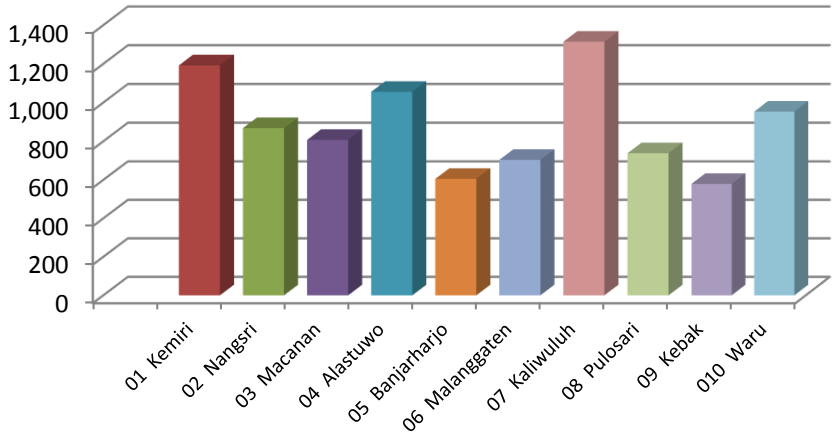
D. KELUARGA BERENCANA

Peserta KB aktif di Desa Kebakkramat pada tahun 2016 mencapai 9.079 peserta atau 80,27 % dari banyaknya PUS tahun 2016. Alat kontrasepsi yang paling banyak diminati adalah suntik sebanyak 5.186 peserta, dan MOW sebanyak 1.624 akseptor. Kecamatan Kebakkramat yang sebagian besar daerahnya merupakan pegunungan, tahapan keluarga pra sejahtera sebanyak 1.721 KK, keluarga sejahtera I sebanyak 1.620 KK , dan keluarga sejahtera II sebanyak 3.304 KK. Sementara itu keluarga sejahtera III sebanyak 11.227 KK dan III + sebanyak 457 KK.

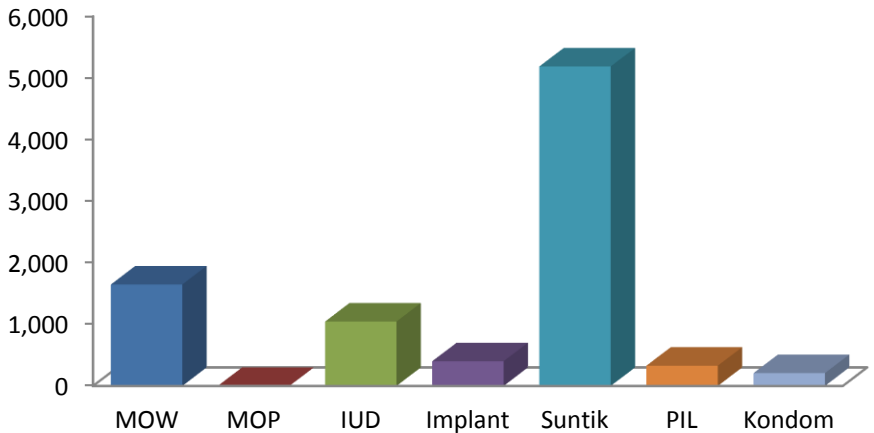
Grafik. Banyaknya Pasangan Usia Subur per Desa/Kelurahan tahun 2016



Grafik . Banyaknya Akseptor KB tahun 2016



Grafik . Banyaknya Akseptor Aktif menurut Alat Kontrasepsi Tahun 2016



E SOSIAL

1. Pendidikan

Berdasarkan data dari Dinas Pendidikan, Pemuda dan Olah Raga Kabupaten Karanganyar, di Kecamatan Kebakkramat pada tahun 2014 jumlah SD N sebanyak 30 sekolah dengan banyak guru 302 , MI sebanyak 3 sekolah dengan banyak guru 27 orang, SLTPN sebanyak 3 sekolah dengan guru sebanyak 107, SLTPS sebanyak 3 sekolah dengan guru sebanyak 48, MTs sebanyak 1 sekolah dengan jumlag guru 16 orang, SMUN sebanyak 1 sekolah dengan jumlah guru 57 orang, SMK sebanyak 2 sekolah dengan jumlah guru 25 orang.

2. Kesehatan

Fasilitas kesehatan yang ada di Kecamatan Kebakkramat terdiri dari 1 Rumah sakit swasta, 2 Puskesmas, 2 Puskesmas Pembantu, 3 Rumah Bersalin dan 61 posyandu. Sementara itu tenaga kesehatan yang tersedia terdiri dari dokter umum 11 orang, Mantri kesehatan 13 orang dan bidan 27 orang.

3. Pemeluk Agama dan Tempat Peribadatan

Pemeluk agama di Kecamatan Kebakkramat terdiri dari Islam : 60.117 orang, Kristen Katholik : 1.115 orang, Kristen Protestan : 1.197 orang dan Budha : 14 orang, dan Hindu sebanyak 5 orang. Di Kecamatan Kebakkramat pada tahun 2016 terdapat tempat ibadah, yaitu masjid 131 buah, mushola 57 buah, gereja 11 buah.

F PERTANIAN

1. Tanaman Bahan Makanan

Pertanian tanaman bahan makanan merupakan salah satu sektor dimana produk yang dihasilkan menjadi kebutuhan pokok hidup rakyat. Kecamatan Kebakkramat sebagian tanahnya merupakan tanah pertanian yang memiliki potensi cukup baik bagi pengembangan tanaman agro industri.

Data dari SubDin Tan. Pangan dan Hortikultura Kab. Karanganyar selama tahun 2016 diperoleh produksi padi sawah sebanyak 38.375 ton dari luas panen 6.072 ha, jagung sebanyak 19 ton dari luas panen 3 ha. Melinjo sebanyak 84 ton dari luas panen 225 ha.

2. Peternakan

Populasi ternak yang banyak diusahakan di Kecamatan Kebakkramat pada tahun 2016 adalah sapi potong 3.340 ekor, kambing sebanyak 943 ekor, domba 6.451 ekor, ayam ras 145.000 ekor, 56.092 ayam buras dan kelinci 534 ekor, babi 1.793 ekor.

G LAIN-LAIN

1. Rumah Penduduk

Rumah penduduk di Kecamatan Kebakkramat pada tahun 2016 sebanyak 14.147 unit, yang terdiri dari rumah permanen 13.221 unit, semi permanen 756 unit dan non permanen 170 unit.

2. *Sarana Perekonomian*

Guna menunjang laju perekonomian di Desa Kebakkramat pada tahun 2016 terdapat pasar desa 3 buah, toko/warung kelontong 490 buah, kedai/Warung makan 209 buah, KUD 1 buah, bank umum 2 unit, dan BPR 4 unit.

3. *Kendaraan Bermotor dan tidak Bermotor*

Pada tahun 2016 di Kecamatan Kebakkramat, jumlah kendaraan bermotor yang dimiliki warga adalah truk/colt : 257 buah, mobil pribadi 509 buah dan sepeda motor : 8.231

buah. Sedangkan jumlah sepeda sebanyak 9.156 buah.

Tabel 1.1
Jarak Kantor Desa dan ketinggian rata-rata tahun 2016

DESA	Ketinggian Rata-Rata dpl (m)	Jarak dari Kantor Desa ke ... (km)	
		Kantor Kecamatan	Kantor Kabupaten
(1)	(2)	(3)	(4)
01 Kemiri	95	1.20	11.70
02 Nangsri	100	1.00	1.20
03 Macanan	108	3.30	11.00
04 Alastuwo	112	4.50	9.00
05 Banjarharjo	137	8.10	13.10
06 Malanggaten	99	4.20	11.20
07 Kaliwuluh	90	7.80	19.00
08 Pulosari	94	3.00	13.20
09 Kebak	90	2.50	13.00
010 Waru	88	3.50	14.50
Rata - rata	101	3.91	11.69

Sumber : Monografi Kecamatan

Tabel 1.2.
Luas Wilayah Menurut Penggunaan tahun 2016

DESA	Tanah Sawah (Ha)	Tanah Kering (Ha)	Lain-lain (Ha)	Luas Wilayah (Ha)
(1)	(2)	(3)	(4)	(5)
01 Kemiri	390.98	192.32	9.57	592.87
02 Nangsri	252.00	152.40	14.86	419.26
03 Macanan	280.28	197.30	1.68	479.26
04 Alastuwo	412.33	228.22	4.95	645.50
05 Banjarharjo	307.50	201.34	3.65	512.49
06 Malanggaten	334.63	232.71	3.47	570.81
07 Kaliwuluh	731.72	326.88	18.10	1,076.70
08 Pulosari	314.88	153.20	13.75	481.83
09 Kebak	278.12	170.02	23.46	471.60
010 Waru	343.20	254.18	5.32	602.70
JUMLAH	3,645.64	2,108.57	98.81	5,853.02

Sumber : Monografi Desa

Tabel 1.3.
Luas Tanah Sawah Menurut Jenis Pengairan tahun 2016

DESA	TANAH SAWAH(Ha)				
	Irigasi Teknis	Irigasi setengah Teknis	Irigasi Sederhana	Tadah Hujan	Jumlah
(1)	(2)	(3)	(4)	(5)	(6)
01 Kemiri	192.32	-	-	-	192.32
02 Nangsri	152.05	-	-	-	152.05
03 Macanan	196.02	-	-	1.28	197.30
04 Alastuwo	161.87	40.30	21.95	3.75	227.87
05 Banjarharjo	-	162.04	25.00	14.30	201.34
06 Malanggaten	75.72	110.69	42.00	4.00	232.41
07 Kaliwuluh	260.32	11.25	-	55.31	326.88
08 Pulosari	153.20	-	-	-	153.20
09 Kebak	170.02	-	-	-	170.02
010 Waru	248.05	6.13	-	-	254.18
JUMLAH	1,609.57	330.41	88.95	78.64	2,107.57

Sumber : Monografi Desa

Tabel 1.4.
Luas Tanah Kering Menurut Penggunaan tahun 2016

DESA	TANAH KERING(Ha)				
	Bangunan/ Pekarangan	Kebun/ Tegalan	Padang/ Gembala	Tambak/ Kolam	Jumlah
(1)	(2)	(3)	(4)	(5)	(6)
01 Kemiri	175.30	11.77	1.52	0.50	189.09
02 Nangsri	84.58	-	-	0.16	84.74
03 Macanan	79.28	2.02	-	-	81.30
04 Alastuwo	141.30	37.81	0.05	-	179.16
05 Banjarharjo	67.91	33.65	0.45	0.50	102.51
06 Malanggaten	87.47	10.97	-	0.01	98.45
07 Kaliwuluh	283.09	103.25	0.40	-	386.74
08 Pulosari	127.89	18.04	0.50	1.50	147.93
09 Kebak	80.66	3.48	0.50	-	84.64
010 Waru	72.59	11.11	-	-	83.70
JUMLAH	1,200.07	232.10	3.42	2.67	1,438.26

Sumber : Monografi Desa

Tabel 1.5
Luas Lain-lain Menurut Penggunaan tahun 2016

DESA	LAIN-LAIN(Ha)			
	Hutan	Perkebunan	Lainnya	Jumlah
(1)	(2)	(3)	(4)	(5)
01 Kemiri	-	-	9.57	9.57
02 Nangsri	-	-	15.21	15.21
03 Macanan	-	-	1.68	1.68
04 Alastuwo	-	-	5.30	5.30
05 Banjarharjo	-	-	3.65	3.65
06 Malanggaten	-	-	3.77	3.77
07 Kaliwuluh	-	-	18.10	18.10
08 Pulosari	-	-	13.75	13.75
09 Kebak	-	-	23.46	23.46
010 Waru	-	-	5.32	5.32
JUMLAH	-	-	99.81	99.81

Sumber : Monografi Desa

Tabel 2.1
Klasifikasi Desa Tahun 2016

Desa	Status pemerintahan	Klasifikasi Desa		
		Swadaya	Swakarya	Swasembada
(1)	(2)	(3)	(4)	(5)
01 Kemiri	DESA	-	-	1
02 Nangsri	DESA	-	-	1
03 Macanan	DESA	-	-	1
04 Alastuwo	DESA	-	-	1
05 Banjarharjo	DESA	-	-	1
06 Malangaten	DESA	-	-	1
07 Kaliwuluh	DESA	-	-	1
08 Pulosari	DESA	-	-	1
09 Kebak	DESA	-	-	1
010 Waru	DESA	-	-	1
JUMLAH		-	-	10

Sumber : Monografi Desa

Tabel 2.2
Banyaknya Dusun, Dukuh, Rw Dan Rt Tahun 2016

DESA	DUSUN	DUKUH	RW	RT
(1)	(2)	(3)	(4)	(5)
01 Kemiri	8	16	18	52
02 Nangsri	6	7	11	29
03 Macanan	5	14	11	37
04 Alastuwo	7	17	14	50
05 Banjarharjo	5	12	11	31
06 Malanggaten	5	14	10	37
07 Kaliwuluh	9	11	19	60
08 Pulosari	5	10	10	27
09 Kebak	4	6	8	24
010 Waru	6	12	12	44
JUMLAH	60	119	124	391

Sumber : Monografi Desa

Tabel 2.3
Banyaknya Aparat Pemerintahan Tahun 2016

DESA	Lurah / Kades	SEKDES	KADUS	KAUR	STAF
(1)	(2)	(3)	(4)	(5)	(6)
01 Kemiri	1	1	5	8	2
02 Nangsri	1	1	3	4	2
03 Macanan	1	1	5	5	3
04 Alastuwo	1	1	5	7	0
05 Banjarharjo	1	1	5	5	0
06 Malangaten	1	1	5	5	0
07 Kaliwuluh	1	1	5	9	1
08 Pulosari	1	1	5	5	0
09 Kebak	1	1	5	4	1
010 Waru	1	1	5	6	1
JUMLAH	10	10	48	58	10

Sumber : Monografi Desa

Tabel 2.4
 Banyaknya Anggota BPD, pengurus LPMD, Kader Pemb, dan LPP
 tahun 2016

DESA	ANGGOTA BPD	PENGURUS LPMD	Kader Pembangunan	PENGURUS LPP
(1)	(2)	(3)	(4)	(5)
01 Kemiri	13	15	12	85
02 Nangsri	13	19	20	22
03 Macanan	13	12	9	12
04 Alastuwo	13	14	12	13
05 Banjarharjo	13	15	11	12
06 Malanggaten	13	12	8	9
07 Kaliwuluh	13	13	6	13
08 Pulosari	14	11	5	30
09 Kebak	13	15	5	5
010 Waru	13	20	10	24
JUMLAH	131	146	98	225

Sumber : Monografi Desa

Tabel 2.5
Luas Tanah Bengkok dan Kas Desa tahun 2016

DESA	LUAS TANAH (Ha)		
	Tanah Bengkok	Kas Desa	Jumlah
(1)	(2)	(3)	(4)
01 Kemiri	26.50	9.20	35.70
02 Nangsri	20.20	4.10	24.30
03 Macanan	19.40	4.70	24.10
04 Alastuwo	21.40	3.70	25.10
05 Banjarharjo	17.30	6.50	23.80
06 Malangaten	17.10	5.90	23.00
07 Kaliwuluh	27.40	24.40	51.80
08 Pulosari	18.40	6.20	24.60
09 Kebak	16.50	5.80	22.30
010 Waru	28.20	7.40	35.60
JUMLAH	212.40	77.90	290.30

Sumber : Monografi Desa

Tabel 2.6
Luas Tanah Bengkok Pamong Desa tahun 2016

DESA	LUAS TANAH BENGKOK PAMONG (Ha)		
	Tanah Sawah	Tanah Kering	JUMLAH
(1)	(2)	(3)	(4)
01 Kemiri	192.32	189.09	381.41
02 Nangsri	152.40	84.74	237.14
03 Macanan	197.30	81.30	278.60
04 Alastuwo	228.22	179.16	407.38
05 Banjarharjo	201.34	102.51	303.85
06 Malangaten	232.71	98.45	331.16
07 Kaliwuluh	326.88	386.74	713.62
08 Pulosari	153.20	147.93	301.13
09 Kebak	170.02	84.64	254.66
010 Waru	254.18	83.70	337.88
JUMLAH	2108.57	1438.26	3546.83

Sumber : Monografi Desa

Tabel 2.7
Luas Tanah Kas Desa tahun 2016

DESA	LUAS TANAH KAS DESA (Ha)		
	Tanah Sawah	Tanah Kering	JUMLAH
(1)	(2)	(3)	(4)
01 Kemiri	192.3	189.1	381.41
02 Nangsri	152.4	84.7	237.14
03 Macanan	197.3	81.3	278.60
04 Alastuwo	228.2	179.2	407.38
05 Banjarharjo	201.3	102.5	303.85
06 Malangaten	232.7	98.5	331.16
07 Kaliwuluh	326.9	386.7	713.62
08 Pulosari	153.2	147.9	301.13
09 Kebak	170.0	84.6	254.66
010 Waru	254.2	83.7	337.88
JUMLAH	2,109	1,438	3,547

Sumber : Monografi Desa

Tabel 3.1
Jumlah Penduduk Menurut Jenis Kelamin Tahun 2016

Desa	Penduduk		Jumlah
	Laki-laki	Perempuan	
(1)	(2)	(3)	(4)
01 Kemiri	4,644	4,815	9,459
02 Nangsri	3,183	3,301	6,484
03 Macanan	2,931	2,828	5,759
04 Alastuwo	3,446	3,573	7,019
05 Banjarharjo	1,983	2,057	4,040
06 Malangaten	2,455	2,545	5,000
07 Kaliwuluh	3,946	4,087	8,033
08 Pulosari	2,586	2,682	5,268
09 Kebak	2,491	2,583	5,074
010 Waru	3,099	3,213	6,312
JUMLAH	30,764	31,684	62,448

Sumber : Monografi Desa

Tabel 3 .2

Luas Wilayah, Distribusi dan Kepadatan Penduduk Tahun 2016

DESA	LUAS WILAYAH (Km2)	DISTRIBUSI PENDUDUK(%)	KEPADATAN PENDUDUK
(1)	(2)	(3)	(4)
01 Kemiri	3.91	15.15	2,419
02 Nangsri	2.52	10.38	2,573
03 Macanan	2.80	9.22	2,057
04 Alastuwo	4.12	11.24	1,704
05 Banjarharjo	3.08	6.47	1,312
06 Malangaten	3.35	8.01	1,493
07 Kaliwuluh	7.32	12.86	1,097
08 Pulosari	3.15	8.44	1,672
09 Kebak	3.78	8.13	1,342
010 Waru	3.43	10.11	1,840
JUMLAH	37.46	0.06	1,667

Sumber : Monografi Desa

Tabel 3.3
Jumlah Penduduk Menurut Agama Tahun 2016

Desa	Islam	Katholik	Protestan	Hindu	Budha	Jumlah
(1)	(2)	(3)	(4)	(5)	(6)	(7)
01 Kemiri	8,636	401	421	-	1	9,459
02 Nangsri	5,905	284	293	2	-	6,484
03 Macanan	5,651	34	70	-	4	5,759
04 Alastuwo	6,645	276	98	-	-	7,019
05 Banjarharjo	3,987	16	37	-	-	4,040
06 Malanggaten	4,932	20	48	-	-	5,000
07 Kaliwuluh	7,916	12	93	3	9	8,033
08 Pulosari	5,178	39	51	-	-	5,268
09 Kebak	4,994	11	69	-	-	5,074
010 Waru	6,273	22	17	-	-	6,312
JUMLAH	60,117	1,115	1,197	5	14	62,448

Sumber : Monografi Kecamatan

Tabel 3 .4
Banyaknya Nikah, Talak, Cerai Dan Rujuk Tahun 2016

Desa	Nikah	Talak/Cerai	Rujuk
(1)	(2)	(3)	(4)
01 Kemiri	65	6	-
02 Nangsri	45	5	-
03 Macanan	34	4	-
04 Alastuwo	54	3	-
05 Banjarharjo	28	1	-
06 Malanggaten	45	3	-
07 Kaliwuluh	64	4	-
08 Pulosari	55	1	-
09 Kebak	38	3	-
010 Waru	43	2	-
JUMLAH	471	32	0

Sumber : KUA Kecamatan

Tabel 3.5
Banyaknya Keluarga Menurut Tingkat Kesejahteraan Tahun 2016

Desa	Pra KS	KS I	KS II	KS III	KS III+	Jumlah
(1)	(2)	(3)	(4)	(5)	(6)	(7)
01 Kemiri	226	255	188	1,969	44	2,682
02 Nangsri	112	182	345	921	215	1,775
03 Macanan	84	105	143	1,245	12	1,589
04 Alastuwo	329	199	362	1,278	4	2,172
05 Banjarharjo	175	63	135	865	4	1,242
06 Malanggaten	74	106	868	340	97	1,485
07 Kaliwuluh	407	346	603	1,121	10	2,487
08 Pulosari	125	159	347	913	13	1,557
09 Kebak	63	87	207	1,050	35	1,442
010 Waru	126	118	106	1,525	23	1,898
JUMLAH	1,721	1,620	3,304	11,227	457	18,329

Sumber : PLKB

Tabel 4.1
Sarana/Fasilitas Kesehatan Tahun 2016

Desa	Rumah Sakit	RSB/RB	Poliklinik	Puskesmas	Puskesmas Pbt
(1)	(2)	(3)	(4)	(5)	(6)
01 Kemiri	1	1	1	-	-
02 Nangsri	-	-	-	1	-
03 Macanan	-	-	-	-	-
04 Alastuwo	-	-	-	-	-
05 Banjarharjo	-	-	-	-	1
06 Malangaten	-	-	-	-	-
07 Kaliwuluh	-	-	1	1	-
08 Pulosari	-	1	1	-	-
09 Kebak	-	1	1	-	-
010 Waru	-	-	-	-	1
JUMLAH	1	3	4	2	2

Sumber : Monografi Kecamatan

Tabel 4.2
Sarana/Fasilitas Kesehatan Tahun 2016

Desa	Praktek Dokter	Praktek Bidan	Posyandu
(1)	(2)	(3)	(4)
01 Kemiri	2	3	8
02 Nangsri	1	4	7
03 Macanan	-	3	5
04 Alastuwo	1	2	7
05 Banjarharjo	-	3	5
06 Malangaten	-	3	5
07 Kaliwuluh	1	4	9
08 Pulosari	2	1	5
09 Kebak	1	3	4
010 Waru	-	2	6
JUMLAH	8	28	61

Sumber : Monografi Kecamatan

Tabel 4.3
Sarana/Fasilitas Kesehatan Tahun 2016

Desa	Polindes	Apotek	Toko Obat/ Jamu
(1)	(2)	(3)	(4)
01 Kemiri	-	4	1
02 Nangsri	-	-	3
03 Macanan	-	-	-
04 Alastuwo	-	1	-
05 Banjarharjo	-	-	-
06 Malanggaten	-	-	1
07 Kaliwuluh	-	1	1
08 Pulosari	-	1	1
09 Kebak	-	1	1
010 Waru	-	1	-
JUMLAH	0	9	8

Sumber : Monografi Kecamatan

Tabel 4.4
Banyaknya Tenaga Kesehatan yang Tinggal di Desa Tahun 2016

Desa	Dokter	Mantri Kesehatan	Bidan	Dukun Bayi
(1)	(2)	(3)	(4)	(5)
01 Kemiri	3	2	3	1
02 Nangsri	1	3	4	-
03 Macanan	-	1	2	-
04 Alastuwo	1	-	2	-
05 Banjarharjo	-	-	2	1
06 Malangaten	-	1	3	-
07 Kaliwuluh	3	2	2	1
08 Pulosari	3	2	2	1
09 Kebak	-	1	5	-
010 Waru	-	1	2	-
JUMLAH	11	13	27	4

Sumber : Monografi Kecamatan

Tabel 4.5
Banyaknya PUS dan Akseptor KB Tahun 2016

Desa	Banyaknya PUS	Akseptor KB	Persen Akseptor KB thd PUS
(1)	(2)	(3)	(4)
01 Kemiri	1,602	1,272	79.40
02 Nangsri	1,090	887	81.38
03 Macanan	1,044	848	81.23
04 Alastuwo	1,383	1,079	78.02
05 Banjarharjo	767	611	79.66
06 Malangaten	835	698	83.59
07 Kaliwuluh	1,605	1,290	80.37
08 Pulosari	949	765	80.61
09 Kebak	857	680	79.35
010 Waru	1,179	949	80.49
JUMLAH	11,311	9,079	80.27

Sumber : PLKB

Tabel 4.6
Banyaknya PUS bukan peserta KB Tahun 2016

Desa	Hamil	Ingin anak	Tidak ingin anak	Jumlah
(1)	(2)	(3)	(4)	(5)
01 Kemiri	45	202	83	330
02 Nangsri	29	122	52	203
03 Macanan	31	128	37	196
04 Alastuwo	55	190	59	304
05 Banjarharjo	24	97	35	156
06 Malanggaten	30	85	22	137
07 Kaliwuluh	60	195	60	315
08 Pulosari	33	118	33	184
09 Kebak	28	120	29	177
010 Waru	37	129	64	230
JUMLAH	372	1,386	474	2,232

Sumber : PLKB

Tabel 4.7

Banyaknya Akseptor Aktif menurut Alat Kontrasepsi Tahun 2016

Desa	MOW	MOP	IUD	Implant
(1)	(2)	(3)	(4)	(5)
01 Kemiri	194	1	206	83
02 Nangsri	245	3	97	38
03 Macanan	70	-	146	51
04 Alastuwo	100	1	160	25
05 Banjarharjo	56	-	77	21
06 Malanggaten	241	-	171	26
07 Kaliwuluh	361	1	129	34
08 Pulosari	90	1	106	25
09 Kebak	141	-	92	90
010 Waru	126	-	115	60
JUMLAH	1,624	7	1,299	453

Sumber : PLKB

Tabel 4.8
Banyaknya Akseptor Aktif menurut Alat Kontrasepsi Tahun 2016

Desa	Suntik	PIL	Kondom	Jumlah
(1)	(6)	(7)	(8)	(9)
01 Kemiri	708	49	31	1,272
02 Nangsri	470	21	13	887
03 Macanan	542	23	16	848
04 Alastuwo	689	49	55	1,079
05 Banjarharjo	394	29	34	611
06 Malanggaten	241	1	18	698
07 Kaliwuluh	716	35	14	1,290
08 Pulosari	482	48	13	765
09 Kebak	276	59	22	680
010 Waru	612	27	9	949
JUMLAH	5,130	341	225	9,079

Sumber : PLKB

Tabel 4.11
Banyaknya Penyandang Cacat Tahun 2016

DESA	TUNA NETRA	TUNA RUNGU	TUNA GRAHITA (MENTAL)	TUNA DAKSA (TUBUH)	CACAT GANDA
(1)	(2)	(3)	(4)	(5)	(6)
01 Kemiri	2	2	3	4	-
02 Nangsri	2	2	2	3	-
03 Macanan	-	1	3	5	1
04 Alastuwo	4	2	2	5	1
05 Banjarharjo	3	1	2	4	2
06 Malangaten	1	2	-	1	1
07 Kaliwuluh	3	3	2	3	1
08 Pulosari	2	2	4	3	1
09 Kebak	2	3	2	4	2
010 Waru	2	4	4	2	1
JUMLAH	21	22	24	34	10

Sumber : Monografi Desa

Tabel 4.13
Banyaknya Sekolah, Murid dan Guru Sekolah SD Negeri
Tahun Ajaran 2015/2016

Desa	Sekolah	Jumlah Murid			Guru	Jumlah Lulusan
		Laki2	Peremp	L+P		
(1)	(2)	(3)	(4)	(5)	(6)	(7)
01 Kemiri	4	423	421	844	42	155
02 Nangsri	2	283	250	533	22	78
03 Macanan	3	222	203	425	26	50
04 Alastuwo	4	360	330	690	39	117
05 Banjarharjo	3	241	247	488	26	43
06 Malanggaten	2	218	187	405	25	54
07 Kaliwuluh	4	344	292	636	42	108
08 Pulosari	2	199	191	390	25	65
09 Kebak	3	273	262	535	26	107
010 Waru	3	261	245	506	30	106
JUMLAH	30	2,824	2,628	5,452	302	882

Sumber : Dinas Dikpora Kabupaten Karanganyar

Tabel 4.15
Banyaknya Sekolah, Murid dan Guru Madrasah Ibtidaiyah (MI)
Tahun Ajaran 2015/2016

Desa	Sekolah	Jumlah Murid			Guru	Jumlah Lulusan
		Laki2	Peremp	L+P		
(1)	(2)	(3)	(4)	(5)	(6)	(7)
01 Kemiri	-	-	-	-	-	-
02 Nangsri	1	49	30	79	9	9
03 Macanan	-	-	-	-	-	-
04 Alastuwo	-	-	-	-	-	-
05 Banjarharjo	-	-	-	-	-	-
06 Malanggaten	-	-	-	-	-	-
07 Kaliwuluh	1	57	77	134	9	20
08 Pulosari	-	-	-	-	-	-
09 Kebak	-	-	-	-	-	-
010 Waru	1	73	66	139	10	20
JUMLAH	3	179	173	352	27	48

Sumber : Dinas Dikpora Kabupaten Karanganyar

Tabel 4.16
Banyaknya Sekolah, Murid dan Guru Sekolah SLTP Negeri
Tahun Ajaran 2015/2016

Desa	Sekolah	Jumlah Murid			Guru	Jumlah Lulusan
		Laki2	Peremp	L+P		
(1)	(2)	(3)	(4)	(5)	(6)	(7)
01 Kemiri	1	260	343	603	34	201
02 Nangsri	-	-	-	-	-	-
03 Macanan	-	-	-	-	-	-
04 Alastuwo	1	254	230	484	31	154
05 Banjarharjo	-	-	-	-	-	-
06 Malangaten	-	-	-	-	-	-
07 Kaliwuluh	-	-	-	-	-	-
08 Pulosari	1	311	361	672	41	229
09 Kebak	-	-	-	-	-	-
010 Waru	-	-	-	-	-	-
JUMLAH	3	825	934	1759	107	584

Sumber : Dinas Dikpora Kabupaten Karanganyar

Tabel 4.17
Banyaknya Sekolah, Murid dan Guru Sekolah SLTP Swasta
Tahun Ajaran 2015/2016

Desa	Sekolah	Jumlah Murid			Guru	Jumlah Lulusan
		Laki2	Peremp	L+P		
(1)	(2)	(3)	(4)	(5)	(6)	(7)
01 Kemiri	1	122	74	196	22	61
02 Nangsri	-	-	-	-	-	-
03 Macanan	-	-	-	-	-	-
04 Alastuwo	1	9	3	12	9	8
05 Banjarharjo	-	-	-	-	-	-
06 Malanggaten	-	-	-	-	-	-
07 Kaliwuluh	-	-	-	-	-	-
08 Pulosari	-	-	-	-	-	-
09 Kebak	1	24	13	37	17	18
010 Waru	-	-	-	-	-	-
JUMLAH	3	155	90	245	48	86

Sumber : Dinas Dikpora Kabupaten Karanganyar

Tabel 4.18
Banyaknya Sekolah, Murid dan Guru Madrasah Tsanawiyah (MTs)
Tahun Ajaran 2015/2016

Desa	Sekolah	Jumlah Murid			Guru	Jumlah Lulusan
		Laki2	Peremp	L+P		
(1)	(2)	(3)	(4)	(5)	(6)	(7)
01 Kemiri	1	42	34	76	16	27
02 Nangsri	-	-	-	-	-	-
03 Macanan	-	-	-	-	-	-
04 Alastuwo	-	-	-	-	-	-
05 Banjarharjo	-	-	-	-	-	-
06 Malangaten	-	-	-	-	-	-
07 Kaliwuluh	-	-	-	-	-	-
08 Pulosari	-	-	-	-	-	-
09 Kebak	-	-	-	-	-	-
010 Waru	-	-	-	-	-	-
JUMLAH	1	42	34	76	16	27

Sumber : Dinas Dikpora Kabupaten Karanganyar

Tabel 4.19
Banyaknya Sekolah, Murid dan Guru Sekolah SMU Negeri
Tahun Ajaran 2015/2016

Desa	Sekolah	Jumlah Murid			Guru	Jumlah Lulusan
		Laki2	Peremp	L+P		
(1)	(2)	(3)	(4)	(5)	(6)	(7)
01 Kemiri	-	-	-	-	-	-
02 Nangsri	1	300	774	1,074	57	341
03 Macanan	-	-	-	-	-	-
04 Alastuwo	-	-	-	-	-	-
05 Banjarharjo	-	-	-	-	-	-
06 Malanggaten	-	-	-	-	-	-
07 Kaliwuluh	-	-	-	-	-	-
08 Pulosari	-	-	-	-	-	-
09 Kebak	-	-	-	-	-	-
010 Waru	-	-	-	-	-	-
JUMLAH	1	300	774	1,074	57	341

Sumber : Dinas Dikpora Kabupaten Karanganyar

Tabel 4.20
Banyaknya Sekolah, Murid dan Guru Sekolah SMK
Tahun Ajaran 2015/2016

Desa	Sekolah	Jumlah Murid			Guru	Jumlah Lulusan
		Laki2	Peremp	L+P		
(1)	(2)	(3)	(4)	(5)	(6)	(7)
01 Kemiri	1	-	-	18	11	-
02 Nangsri	-	-	-	-	-	-
03 Macanan	-	-	-	-	-	-
04 Alastuwo	1	-	-	68	14	-
05 Banjarharjo	-	-	-	-	-	-
06 Malanggaten	-	-	-	-	-	-
07 Kaliwuluh	-	-	-	-	-	-
08 Pulosari	-	-	-	-	-	-
09 Kebak	-	-	-	-	-	-
010 Waru	-	-	-	-	-	-
JUMLAH	2	-	-	86	25	-

Sumber : Dinas Dikpora Kabupaten Karanganyar

Tabel 5.1
Luas Panen dan Produksi Padi dan Palawija Tahun 2016

Uraian/Jenis Tanaman	Luas Panen (Ha)	Produksi (Ton)
(1)	(2)	(3)
ubi kayu	-	-
ubi jalar	-	-
kedelali	-	-
kacang tanah	-	-
padi sawah	6.072	38.375
padi gogo	-	-
jagung	3	19

Sumber : Dinas Pertanian, Tanaman Pangan, Perkebunan & Kehutanan

Tabel 5.2
Luas Panen dan Produksi Tanaman Sayur-Sayuran Tahun 2016

Uraian/Jenis Tanaman	Luas Panen (Ha)	Produksi (Kwt)
(1)	(2)	(3)
bawang merah	2	160
bawang putih	-	-
kentang	-	-
kobis	-	-
sawi	-	-
cabai	14	407
tomat	-	-
terong	-	-
buncis	-	-
wortel	-	-
petai	-	-

Sumber : Dinas Pertanian, Tanaman Pangan, Perkebunan & Kehutanan

Tabel 5.2 (lanjut)
Luas Panen dan Produksi Tanaman Sayur-Sayuran Tahun 2016

Uraian/Jenis Tanaman	Luas Panen (Ha)	Produksi (Kwt)
jengkol	1	2
mlinjo	-	-
kacang panjang	-	-

Tabel 5.3
Luas Panen dan Produksi Tanaman Buah-Buahan Tahun 2016

Uraian/Jenis Tanaman	Pohon	Produksi (Kwt)
(1)	(2)	(3)
jeuk keprok	-	-
pepaya	3.245	827
durian	119	-
pisang	1.448	647
rambutan	1.053	113
mangga	9702	566
alpukat	-	-
duku/langsat	-	-
jambu biji	2762	602
manggis	-	-
blimbing	536	166

Sumber : Dinas Pertanian, Tanaman Pangan, Perkebunan & Kehutanan

Uraian/Jenis Tanaman	Pohon	Produksi (Kwt)
sawo	2238	470
nangka	1515	642
salak	-	-
nanas	-	-
sukun	506	78
sirsat	422	36

Tabel 5.4
Luas Panen dan Produksi Tanaman Perkebunan Tahun 2016

Uraian/Jenis Tanaman	Luas Panen (Ha)	Produksi (ton)
(1)	(2)	(3)
cengkeh	-	-
kelapa hibrida	-	-
kelapa dalam *)	14.98	6.35
kelapa *)	-	-
mete	-	-
kopi arabica	-	-
kopi robusta	-	-
tebu	-	-
kapuk	-	-
lada	-	-
tembakau	-	-

Sumber : Dinas Pertanian, Tanaman Pangan, Perkebunan & Kehutanan

Uraian/Jenis Tanaman	Luas Panen (Ha)	Produksi (Ton)
vanili *)	-	-
jahe	9.750	150
kencur	0.065	0.830
kunir	2.7	42.39

Tabel 5.5
 Populasi Ternak Besar Tahun 2016

Komoditas	Banyaknya Ternak
(1)	(2)
Kuda	3
Sapin Perah	-
Sapi Potong	3 340
Kerbau	6

Sumber : Dinas Peternakan dan Perikanan

Tabel 5.6
Populasi Ternak Kecil Tahun 2016

Komoditas	Banyaknya Ternak
(1)	(2)
Kambing	943
Domba	6 451
Babi	1 793
Kelinci	534

Sumber : Dinas Peternakan dan Perikanan

Tabel 5.7
 Populasi Unggas Tahun 2016

Komoditas	Banyaknya Ternak
(1)	(2)
Ayam Ras	145 000
Ayam Buras	56 092
Ayam Pedaging	224 000
Itik	7 355
Puyuh	2 500

Sumber : Dinas Peternakan dan Perikanan

Tabel 6.1
Banyaknya Rumah menurut Jenisnya Tahun 2016

Desa	Permanen	Semi Permanen	Non Permanen	Jumlah
(1)	(2)	(3)	(4)	(5)
01 Kemiri	1,890	176	14	2,080
02 Nangsri	1,141	41	-	1,182
03 Macanan	1,236	20	-	1,256
04 Alastuwo	1,532	42	3	1,577
05 Banjarharjo	911	44	88	1,043
06 Malangaten	1,071	47	3	1,121
07 Kaliwuluh	1,669	381	62	2,112
08 Pulosari	1,249	-	-	1,249
09 Kebak	1,105	3	-	1,108
010 Waru	1,417	2	-	1,419
JUMLAH	13,221	756	170	14,147

Sumber : Monografi Desa

Tabel 6.2
Banyaknya Tempat Ibadah Tahun 2016

Desa	Masjid	Mushola	Gereja	Pura	Vihara
(1)	(2)	(3)	(4)	(5)	(6)
01 Kemiri	14	12	2	-	-
02 Nangsri	9	2	1	-	-
03 Macanan	14	2	1	-	-
04 Alastuwo	21	3	2	-	-
05 Banjarharjo	18	2	1	-	-
06 Malanggaten	7	8	1	-	-
07 Kaliwuluh	15	16	2	-	-
08 Pulosari	10	5	-	-	-
09 Kebak	10	3	1	-	-
010 Waru	13	4	-	-	-
JUMLAH	131	57	11	0	0

Sumber : Monografi Desa

Tabel 6.3.1
 Fasilitas / Lapangan Olahraga Tahun 2016

Desa	Sepakbola	Bola voli	Bulu Tangkis
(1)	(2)	(3)	(4)
01 Kemiri	1	3	2
02 Nangsri	1	3	2
03 Macanan	1	1	1
04 Alastuwo	1	2	1
05 Banjarharjo	1	1	1
06 Malanggaten	1	1	1
07 Kaliwuluh	1	1	1
08 Pulosari	1	1	1
09 Kebak	1	1	-
010 Waru	1	2	-
JUMLAH	10	16	10

Sumber : Monografi Desa

Tabel 6.3.2
 Fasilitas / Lapangan Olahraga Tahun 2016

Desa	Bola Basket	Tenis Lapangan	Kolam Renang
(1)	(2)	(3)	(4)
01 Kemiri	-	1	-
02 Nangsri	1	-	-
03 Macanan	-	-	-
04 Alastuwo	-	-	-
05 Banjarharjo	-	-	-
06 Malanggaten	-	-	-
07 Kaliwuluh	-	-	-
08 Pulosari	1	-	-
09 Kebak	-	-	-
010 Waru	-	-	-
JUMLAH	2	1	0

Sumber : Monografi Desa

Tabel 6.4
Banyaknya Sarana Komunikasi Tahun 2016

Desa	Telepon Kabel	Wartel	Warnet	Kantor Pos/ Pbt
(1)	(2)	(3)	(4)	(5)
01 Kemiri	101	-	3	1
02 Nangsri	3	-	3	-
03 Macanan	-	-	1	-
04 Alastuwo	-	-	-	-
05 Banjarharjo	-	-	-	-
06 Malanggaten	-	-	-	-
07 Kaliwuluh	2	-	-	-
08 Pulosari	2	-	3	-
09 Kebak	4	-	1	-
010 Waru	5	-	1	-
JUMLAH	117	0	12	1

Sumber : Monografi Desa

Tabel 6.5.1
Banyaknya Sarana Perekonomian Tahun 2016

Desa	Pasar Desa	Super market	Restoran/ Rumah makan	Warung/ Kedai makan	Toko/ Warung Kelontong
(1)	(2)	(3)	(4)	(5)	(6)
01 Kemiri	1	4	1	40	94
02 Nangsri	-	-	2	28	74
03 Macanan	-	1	-	8	34
04 Alastuwo	-	1	-	20	41
05 Banjarharjo	-	-	-	6	10
06 Malangaten	1	-	-	12	27
07 Kaliwuluh	-	3	-	17	63
08 Pulosari	1	1	-	21	40
09 Kebak	-	-	-	28	40
010 Waru	-	1	-	29	67
JUMLAH	3	11	3	209	490

Sumber : Monografi Desa

Tabel 6.5.2
Banyaknya Sarana Perekonomian Tahun 2016

Desa	Hotel/Losmen	Bank Umum	BPR	KUD
(1)	(2)	(3)	(4)	(5)
01 Kemiri	-	1	2	1
02 Nangsri	-	-	-	-
03 Macanan	-	-	-	-
04 Alastuwo	-	-	-	-
05 Banjarharjo	-	-	-	-
06 Malanggaten	-	-	-	-
07 Kaliwuluh	-	-	1	-
08 Pulosari	-	-	-	-
09 Kebak	2	1	1	-
010 Waru	-	-	-	-
JUMLAH	2	2	4	1

Sumber : Monografi Desa

Tabel 6.5.3
Banyaknya Sarana Perekonomian Tahun 2016

Desa	Koperasi SP	Pegadaian	Asuransi	Terminal
(1)	(2)	(3)	(4)	(5)
01 Kemiri	-	1	-	-
02 Nangsri	2	-	-	-
03 Macanan	-	-	-	-
04 Alastuwo	-	-	-	-
05 Banjarharjo	-	-	-	-
06 Malanggaten	-	-	-	-
07 Kaliwuluh	-	-	-	-
08 Pulosari	-	-	-	-
09 Kebak	-	-	-	-
010 Waru	-	-	-	-
JUMLAH	2	1	0	0

Sumber : Monografi Desa

Tabel 6.5.4
Banyaknya Sarana Perekonomian Tahun 2016

Desa	Bengkel Motor/Mobil	Bengkel Elektronik	Fotocopy	Tour and Travel
(1)	(2)	(3)	(4)	(5)
01 Kemiri	12	2	4	1
02 Nangsri	8	1	3	-
03 Macanan	3	1	-	-
04 Alastuwo	7	1	3	-
05 Banjarharjo	2	1	-	-
06 Malanggaten	5	7	2	-
07 Kaliwuluh	12	2	2	-
08 Pulosari	5	2	2	-
09 Kebak	6	1	2	-
010 Waru	9	1	1	-
JUMLAH	69	19	19	1

Sumber : Monografi Desa

Tabel 6.5.5
Banyaknya Sarana Perekonomian Tahun 2016

Desa	Potong Rambut	Salon Kecantikan	Bengkel Las	Persewaan Alat Pesta
(1)	(2)	(3)	(4)	(5)
01 Kemiri	3	4	4	6
02 Nangsri	2	3	2	6
03 Macanan	2	3	4	5
04 Alastuwo	2	2	2	9
05 Banjarharjo	2	-	-	7
06 Malanggaten	3	3	1	6
07 Kaliwuluh	1	5	3	9
08 Pulosari	1	3	2	5
09 Kebak	2	2	2	4
010 Waru	2	2	2	9
JUMLAH	20	27	22	66

Sumber : Monografi Desa

Tabel 6.7.1
Banyaknya kendaraan Bermotor Tahun 2016

Desa	Sepeda Motor	Mobil Pribadi	Angkudes/ Kota	Truk/Colt
(1)	(2)	(3)	(4)	(5)
01 Kemiri	2,051	83	-	30
02 Nangsri	739	59	-	17
03 Macanan	495	26	-	14
04 Alastuwo	650	33	-	19
05 Banjarharjo	732	13	-	8
06 Malanggaten	718	46	-	41
07 Kaliwuluh	671	47	-	53
08 Pulosari	903	76	-	24
09 Kebak	479	37	-	25
010 Waru	793	89	-	26
JUMLAH	8,231	509	0	257

Sumber : Monografi Desa

Tabel 6.7.2
Banyaknya kendaraan Bermotor Tahun 2016

Desa	Bus/ Mini Bus	Ojek	Sepeda	Becak	Andong/ Dokar
(1)	(2)	(3)	(4)	(5)	(6)
01 Kemiri	2	10	1,811	-	-
02 Nangsri	-	6	709	-	-
03 Macanan	4	-	1,997	-	-
04 Alastuwo	-	-	752	-	-
05 Banjarharjo	-	-	189	-	-
06 Malangaten	-	1	680	-	-
07 Kaliwuluh	-	2	306	-	-
08 Pulosari	-	5	722	-	-
09 Kebak	-	4	1,297	-	-
010 Waru	-	-	693	-	-
JUMLAH	6	28	9,156	0	0

Sumber : Monografi Desa

