

3313150.1908

KECAMATAN MOJOGEDANG DALAM ANGKA



2019



**BADAN PUSAT STATISTIK
KABUPATEN KARANGANYAR**

KECAMATAN MOJOGEDANG DALAM ANGKA 2019

ISBN: -

No. Publikasi : 3313150.1807

Katalog BPS :1102001.33130150

Ukuran Buku :14,8 x 21 cm

Jumlah Halaman : viii + 73 halaman

Naskah : Seksi IPDS

Gambar Kulit :Seksi Integrasi Pengolahan dan Diseminasi Statistik BPS
Kabupaten Karanganyar

Diterbitkan oleh :BPS Kabupaten Karanganyar

Dilarang mengumumkan, mendistribusikan, mengomunikasikan dan/atau menggandakan sebagian atau seluruh isi buku ini untuk tujuan komersial tanpa izin tertulis dari Badan Pusat Statistik Kabupaten Karanganyar

SAMBUTAN

Assalamu'alaikum Wr.Wb.

Dengan mengucapkan puji syukur ke hadirat Tuhan Yang Maha Esa, saya menyambut baik upaya penerbitan publikasi "KECAMATAN MOJOGEDANG DALAM ANGKA 2019", sebagai bagian upaya penyediaan informasi statistik dan penyebarluasan data-data aktual di berbagai bidang.

Data/informasi statistik yang akurat merupakan hal yang sangat vital dalam perencanaan pembangunan dan penyelenggaraan pemerintahan. Dengan data yang akurat, maka rencana dan kebijakan pembangunan akan lebih mampu memberdayakan setiap potensi pembangunan secara optimal, sehingga pembangunan akan memberikan manfaat yang sebesar-besarnya bagi bangsa dan negara.

Harapan saya semoga publikasi ini dapat bermanfaat bagi Pemerintah Daerah Kabupaten Karanganyar maupun bagi pengguna data lainnya, sebagai kajian evaluasi dan perencanaan pembangunan di masa depan.

Wassalamu'alaikum Wr.Wb.

Karanganyar, Agustus 2019

BADAN PUSAT STATISTIK
KABUPATEN KARANGANYAR
Kepala,

AGUSTINUS HARIYANTO

KATA PENGANTAR

Buku “Kecamatan Mojogedang Dalam Angka 2019” merupakan publikasi tahunan yang disusun oleh Koordinator Statistik Kecamatan Mojogedang BPS Kabupaten Karanganyar.

Publikasi ini memuat data-data yang dimaksudkan untuk memberi gambaran tentang keadaan geografis, ciri dan keadaan penduduk, kondisi sosial dan perekonomian di Kecamatan Mojogedang.

Pada kesempatan ini kami mengucapkan terima kasih yang sebesar-besarnya, dimana telah banyak membantu sehingga publikasi ini dapat kami terbitkan, yaitu kepada :

1. Kepala BPS Kabupaten Karanganyar.
2. Kepala Kominfo Kabupaten Karanganyar
3. Camat Mojogedang.
4. Semua Dinas Jawatan se Kecamatan Mojogedang.

Kami senantiasa mengharap saran dan kritik guna penyempurnaan penyusunan publikasi ini pada tahun-tahun berikutnya.

Mojogedang, Agustus 2019
Koordinator Statistik Kecamatan
Kecamatan Mojogedang

AHMADDIANUR

DAFTAR ISI

	Hal.
Katalog Publikasi	I
Kata Pengantar	ii
Daftar Isi	iv
Peta Kecamatan	vi
Ulasan Singkat	1
Tabel - tabel	
BAB I. KEADAAN GEOGRAFIS	
1 Jarak Kantor Desa dan ketinggian rata-rata tahun 2018	11
2 Luas Wilayah Menurut Penggunaan tahun 2018	12
3 Luas Tanah Sawah Menurut Jenis Pengairan tahun 2018	13
4 Luas Tanah Kering Menurut Penggunaan tahun 2018	14
5 Luas Lain-lain Menurut Penggunaan tahun 2018	15
BAB II. PEMERINTAHAN	
1 Klasifikasi Desa Tahun 2018	16
2 Banyaknya Dusun, Dukuh, Rw Dan Rt Tahun 2018	17
3 Banyaknya Aparat Pemerintahan Tahun 2018	18
4 Banyaknya Anggota BPD, pengurus LPMD, Kader Pemb, dan LPP	19
5 Luas Tanah Bengkok dan Kas Desa tahun 2018	20
BAB III. KEPENDUDUKAN	
1 Jumlah Penduduk Menurut Jenis Kelamin Tahun 2018	21
2 Jumlah Penduduk Menurut Jenis Kelamin Kelompok Umur 0-4 Tahun 2018	22
3 Jumlah Penduduk Menurut Jenis Kelamin Kelompok Umur 5-9 Tahun 2018	23
4 Jumlah Penduduk Menurut Jenis Kelamin Kelompok 10-14 Tahun 2018	24
5 Jumlah Penduduk Menurut Jenis Kelamin Kelompok 15-19 Tahun 2018	25
6 Jumlah Penduduk Menurut Jenis Kelamin Kelompok 20-24 Tahun 2018	26

7	Jumlah Penduduk Menurut Jenis Kelamin Kelompok 25-29 Tahun 2018	27
8	Jumlah Penduduk Menurut Jenis Kelamin Kelompok 30-34 Tahun 2018	28
9	Jumlah Penduduk Menurut Jenis Kelamin Kelompok 35-39 Tahun 2018	29
10	Jumlah Penduduk Menurut Jenis Kelamin Kelompok 40-44 Tahun 2018	30
11	Jumlah Penduduk Menurut Jenis Kelamin Kelompok 45-49 Tahun 2018	31
12	Jumlah Penduduk Menurut Jenis Kelamin Kelompok 50-54 Tahun 2018	32
13	Jumlah Penduduk Menurut Jenis Kelamin Kelompok 55-59 Tahun 2018	33
14	Jumlah Penduduk Menurut Jenis Kelamin Kelompok 60-64 Tahun 2018	34
15	Jumlah Penduduk Menurut Jenis Kelamin Kelompok 65-69 Tahun 2018	35
16	Jumlah Penduduk Menurut Jenis Kelamin Kelompok 70-74 Tahun 2018	36
17	Jumlah Penduduk Menurut Jenis Kelamin Kelompok 75+ Tahun 2018	37
18	Luas Wilayah, Distribusi dan Kepadatan Penduduk Tahun 2018	38
19	Jumlah Penduduk Menurut Agama Tahun 2018	39
20	Banyaknya Nikah, Talak, Cerai Dan Rujuk Tahun 2018	40
21	Banyaknya Keluarga Menurut Tingkat Kesejahteraan Tahun 2018	41

BAB IV. SOSIAL DAN TENAGA KERJA

1	Sarana/Fasilitas Kesehatan Tahun 2018	42
2	Banyaknya Tenaga Kesehatan 2018	43
5	Banyaknya PUS dan Akseptor KB Tahun 2018	44
6	Banyaknya PUS bukan peserta KB Tahun 2018	45
7	Banyaknya Akseptor Aktif menurut Alat Kontrasepsi Tahun 2018	46
8	Banyaknya Akseptor Aktif menurut Alat Kontrasepsi Tahun 2018	47
9	Banyaknya Penyandang cacat	48
13	Banyaknya Sekolah, Murid dan Guru Sekolah SD Negeri	49
14	Banyaknya Sekolah, Murid dan Guru SD Swasta	50
15	Banyaknya Sekolah, Murid dan Guru MI	51
16	Banyaknya Sekolah, Murid dan Guru Sekolah SLTP Negeri	52
17	Banyaknya Sekolah, Murid dan Guru Sekolah SLTP Swasta	53
18	Banyaknya Sekolah, Murid dan Guru Madrasah Tsanawiyah (MTs)	54

22	Banyaknya Sekolah, Murid dan Guru Sekolah SMU Negeri	55
26	Jumlah Penduduk 10 Tahun ke Atas Menurut Mata Pencaharian	58

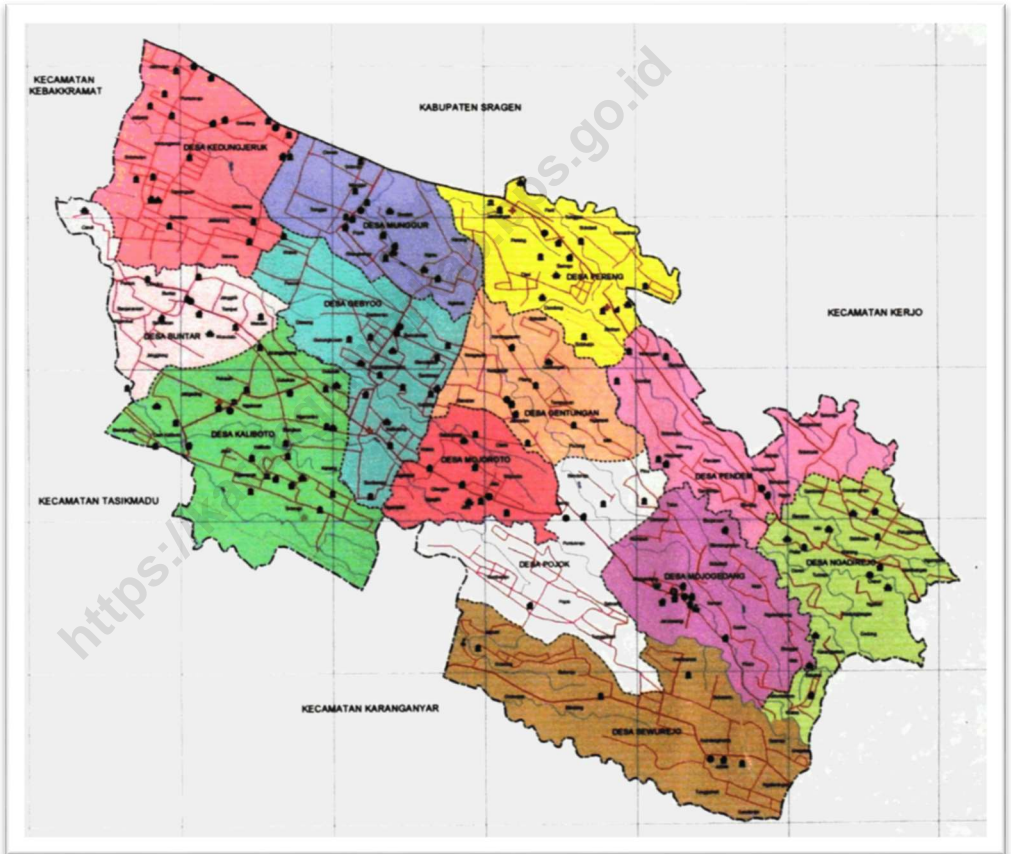
BAB V. PERTANIAN

1	Luas Panen dan Produksi Padi dan Palawija Tahun 2018	62
2	Luas Panen dan Produksi Tanaman Sayur-Sayuran Tahun 2018	63
3	Luas Panen dan Produksi Tanaman Sayur-Sayuran Tahun 2018 (lanjutan)	64
4	Luas Panen dan Produksi Tanaman Buah-Buahan Tahun 2018	65
5	Luas Panen dan Produksi Tanaman Buah-Buahan Tahun 2018 (lanjutan)	65
6	Luas Panen dan Produksi Tanaman Perkebunan Tahun 2018	67
7	Populasi Ternak Besar Tahun 2018	69
4	Populasi Ternak Kecil Tahun 2018	70
5	Populasi Unggas Tahun 2018	71

BAB VI. LAIN-LAIN

1	Banyaknya Tempat Ibadah Tahun 2018	72
2	Fasilitas / Lapangan Olahraga Tahun 2018	73
3	Banyaknya Sarana Komunikasi Tahun 2018	74
4	Banyaknya Sarana Perekonomian Tahun 2018	75
5	Banyaknya Perusahaan	76
6	Banyaknya SPT	81

PETA KECAMATAN MOJOGEDANG



<https://karanganyarkab.bps.go.id>

ULASAN SINGKAT

A. KEADAAN GEOGRAFIS

1. Letak Geografis

Kecamatan Mojogedang merupakan salah satu kecamatan dari 17 kecamatan yang ada di Kabupaten Karanganyar. Jarak dari ibukota kabupaten 24 km arah selatan. Luas wilayah Kecamatan Mojogedang adalah 53,31 km² dengan ketinggian rata-rata 380 m di atas permukaan laut.

Batas wilayah Kecamatan Mojogedang :

Sebelah Utara : Kab. Sragen

Sebelah Selatan : Kec. KaranganyardanKecKarangpandan

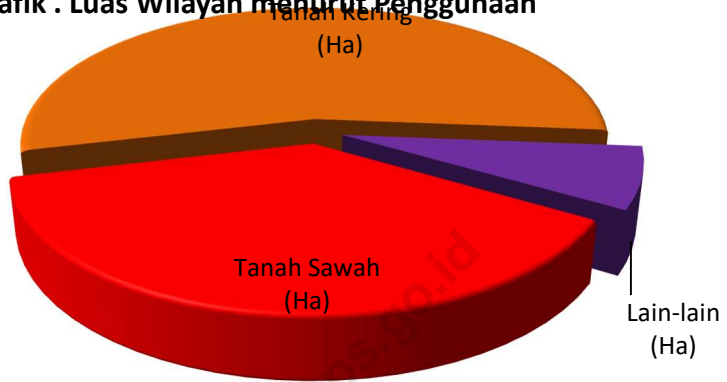
Sebelah Barat : Kec. Tasikmadu

Sebelah Timur : Kec. NgargoyosodanKecKarangpandan

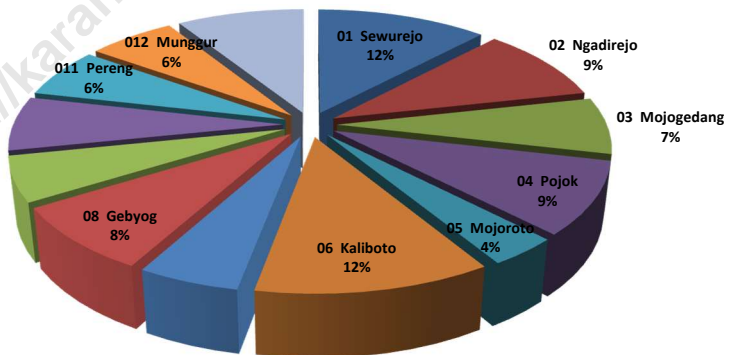
2. Luas Wilayah

Luas wilayah Kecamatan Mojogedang adalah 5.330,90 Ha, yang terdiri dari luas tanah sawah 2.024,76 Ha, dan luas tanah kering 2.929,44 Ha. Tanah sawah terdiri dari irigasi teknis 549,82 Ha, ½ teknis 1.019,90 Ha, sederhana 391,36Hadan tadah hujan 64,27 Ha. Sementara itu luas tanah untuk pekarangan/bangunan 2.048,09 Hadan luas untuk tegalan/ladang 856,35 Ha. Di Kecamatan Mojogedang terdapat hutan negara seluas 0 Ha dan tanah lainnya seluas 122 Ha.

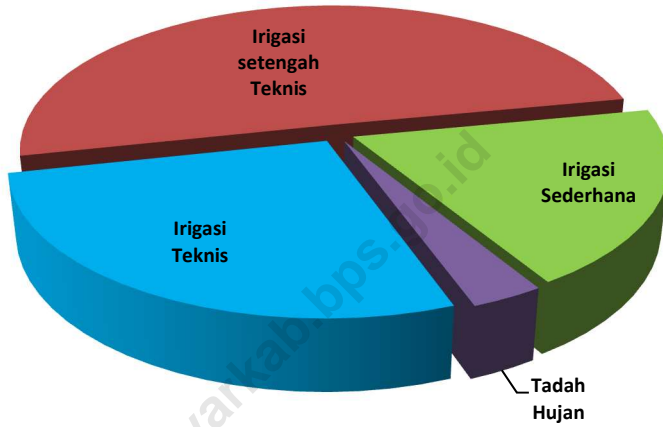
Grafik . Luas Wilayah menurut Penggunaan (Ha)



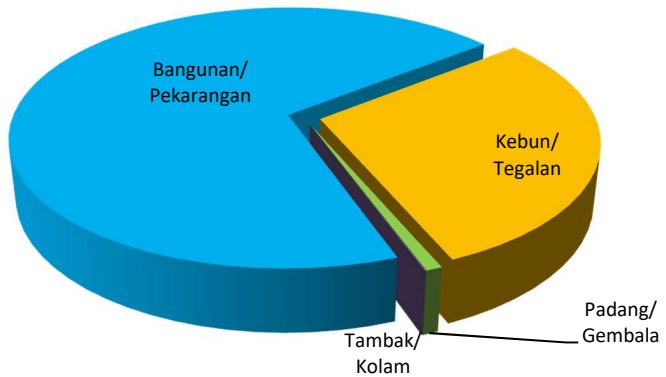
Grafik . Wilayah menurut Desa/Kelurahan



Grafik . Luas Tanah Sawah Menurut Jenis Pengairan



Grafik . Luas Tanah Kering Menurut Penggunaan



B. PEMBAGIAN WILAYAH ADMINISTRASI

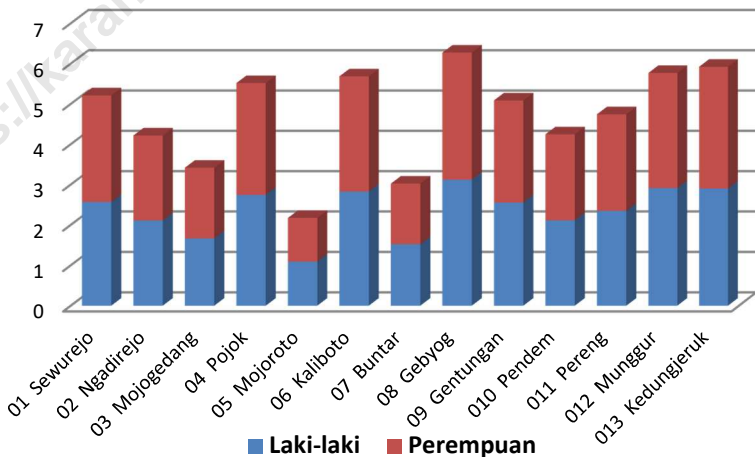
Kecamatan Mojogedang terdiri dari 13 desa, 83 dusun, 171 dukuh, 159 RW dan 467 RT. Seluruh desa sudah berklasifikasi desa swa sembeda.

C. PENDUDUK DAN TENAGA KERJA

1. Kependudukan

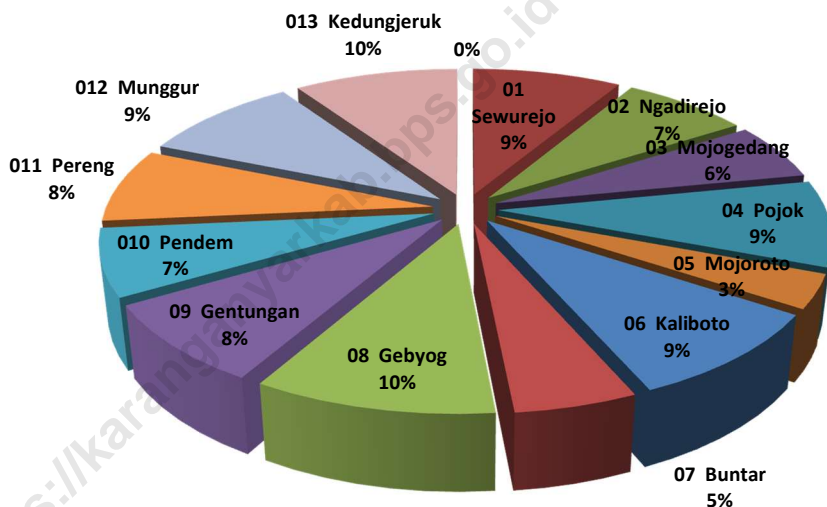
Mulai tahun 2011, data yang digunakan dalam publikasi ini adalah data hasil proyeksi penduduk SP2010. Jumlah Penduduk di Kecamatan Mojogedang tahun 2018 sebanyak 62632 jiwa, yang terdiri dari laki-laki 31.176 jiwa dan perempuan 31.3456 jiwa.

Grafik . Jumlah Penduduk Menurut Jenis Kelamin



Pada tahun 2018 kepadatan penduduk Kecamatan Mojogedang mencapai 1.116 jiwa/Km².

Grafik. Distribusi Penduduk per desa / kelurahan



2. Mata Pencaharian

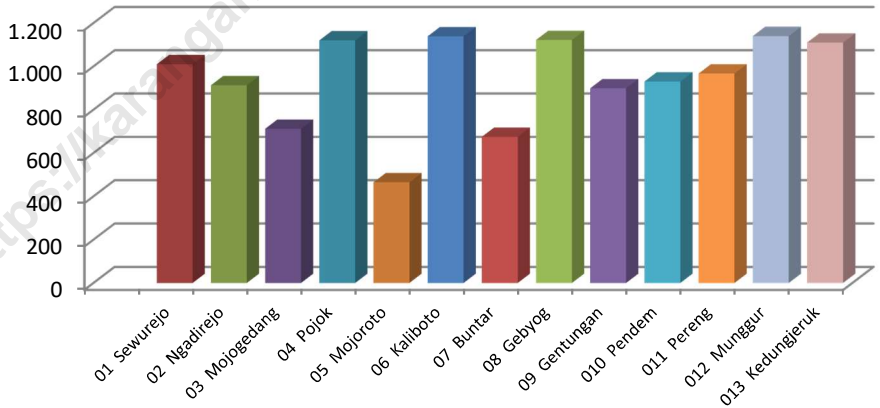
Sesuai dengan kondisi alam Kecamatan Mojogedang yang pegunungan, maka sebagian besar penduduknya mempunyai mata pencaharian di sektor pertanian (petani sendiri dan buruh tani). Kemudian sebagai buruh industri/karyawan swasta, buruh bangunan dan pedagang. Selebihnya adalah sebagai pengusaha, di sektor pengangkutan, PNS/TNI/Polri, pensiunan, jasa-jasa dan lain-lain.

D. KELUARGA BERENCANA

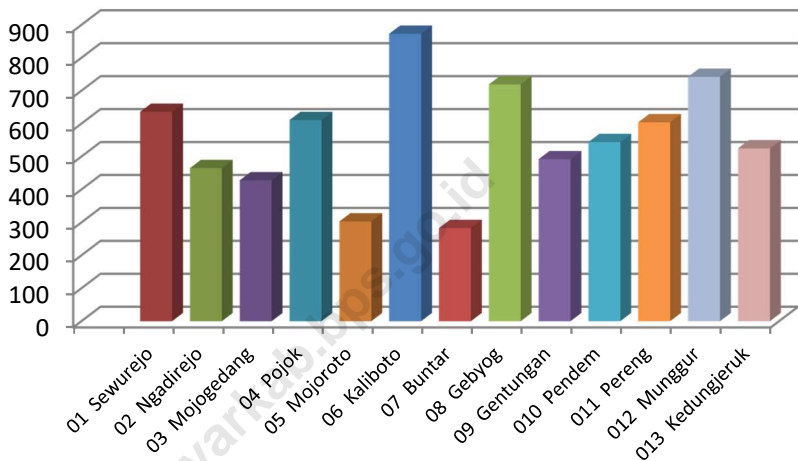
Peserta KB aktif di Kecamatan Mojogedang pada tahun 2018 mencapai 11.244 peserta atau 82,72 % dari banyaknya PUS tahun 2017. Alat kontrasepsi yang paling banyak diminati adalah suntik sebanyak 6.487 peserta, dan IUD sebanyak 1.435 akseptor.

Kecamatan Mojogedang yang sebagian besar daerahnya merupakan pegunungan, tahapan keluarga pra sejahtera sebanyak 1.662 KK, keluarga sejahtera I sebanyak 1.221 KK , dan keluarga sejahtera II sebanyak 2.921 KK. Sementara itu keluarga sejahtera III sebanyak 13.425 KK dan III + sebanyak 262 KK.

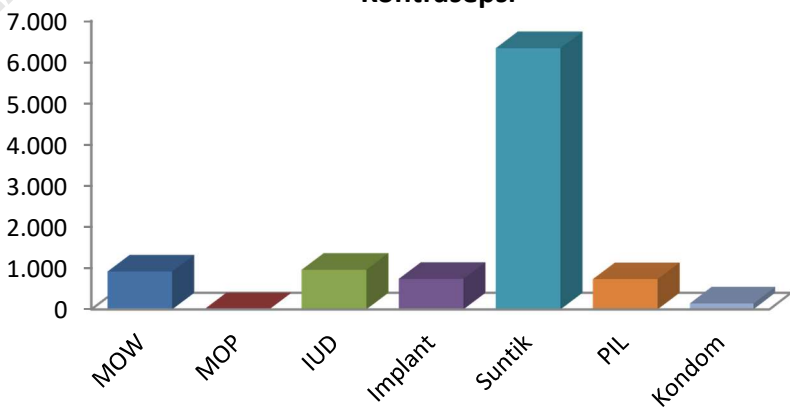
Grafik. Banyaknya Pasangan Usia Subur per Desa/Kelurahan tahun 2018



Grafik . Banyaknya Akseptor KB



Grafik . Banyaknya Akseptor Aktif menurut Alat Kontrasepsi



E SOSIAL

1. Pendidikan

Berdasarkan data dari Dinas Pendidikan, Pemuda dan Olah Raga Kabupaten Karanganyar, di Kecamatan Mojogedang pada tahun 2018 jumlah SD N sebanyak 36 sekolah dengan banyak guru 295, MI sebanyak 5 sekolah dengan banyak guru 78 orang, SLTPN sebanyak 3 sekolah dengan guru sebanyak 109, MTs sebanyak 1 sekolah dengan jumlag guru 18 orang, SMUN sebanyak 1 sekolah dengan jumlah guru 47 orang.

2. Kesehatan

Fasilitas kesehatan yang ada di Kecamatan Mojogedang terdiri dari 2 Rumah sakit, 4 poliklinik, 3 Puskesmas, 6 Puskesmas Pembantu, 3 Rumah Bersalin dan 102 posyandu. Sementara itu tenaga kesehatan yang tersedia terdiri dari dokter umum 8 orang, Mantri kesehatan 29 orang dan bidan 29 orang.

3. Pemeluk Agama dan Tempat Peribadatan

Pembangunan di bidang kehidupan beragama dan kepercayaan kepada Tuhan Yang Maha Esa diarahkan agar mampu meningkatkan kualitas umat beragama sehingga tercipta suasana kerukunan hidup yang erat. Pemeluk agama di Kecamatan Mojogedang terdiri dari Islam : 61.546 orang, Kristen Katholik : 215 orang, Kristen Protestan : 634 orang dan Hindu : 237 orang. Di Kecamatan Mojogedang pada

tahun 2018 terdapat tempat ibadah, yaitu masjid 199 buah, mushola 67 buah, gereja 14 buah, Pura 1 buah, dan vihara 0 buah.

F PERTANIAN

1. Tanaman Bahan Makanan

Pertanian tanaman bahan makanan merupakan salah satu sektor dimana produk yang dihasilkan menjadi kebutuhan pokok hidup rakyat. Kecamatan Mojogedang sebagian tanahnya merupakan tanah pertanian yang memiliki potensi cukup baik bagi pengembangan tanaman agro industri.

Data dari SubDin Tan. Pangan dan Hortikultura Kab. Karanganyar selama tahun 2018 diperoleh produksi padi sawah sebanyak 28.793 ton dari luas panen 4556 ha, jagung sebanyak 2484 ton dari luas panen 384 ha, ketela pohon sebanyak 0 ton dari luas panen 0 ha, kacang tanah sebanyak 25 ton dari luas panen 19 ha dan kedelai sebanyak 735 ton luas panen 389 ha.

2. Peternakan

Populasi ternak yang banyak diusahakan di Kecamatan Mojogedang pada tahun 2018 adalah sapi perah 6 ekor, sapi potong 6.710 ekor, kambing 1.935 domba 6.393 ekor, ayam ras 312.200 ekor, 69.313 ayam buras dan kelinci 327 ekor.

G LAIN-LAIN

1. Sarana Perekonomian

Guna menunjang laju perekonomian di Desa Mojogedang pada tahun 2015 terdapat pasar desa 5 unit, toko/warung kelontong 450 unit, kedai/Warung makan 239 unit, KUD 2 unit, bank umum 3 unit, dan BPR 2 unit. Di samping itu di Kecamatan Mojogedang terdapat industri micro sebanyak 935 unit.

Tabel 1.1
 Jarak Kantor Desa dan ketinggian rata-rata tahun 2018

DESA	Ketinggian Rata-Rata dpl (m)	Jarak dari Kantor Desa ke ... (km)	
		Kantor Kecamatan	Kantor Kabupaten
(1)	(2)	(3)	(4)
01 Sewurejo	383	3	13
02 Ngadirejo	370	4	16
03 Mojogedang	330	-	15
04 Pojok	330	1	15
05 Mojoroto	300	4	14
06 Kaliboto	378	4	13
07 Buntar	300	7	13
08 Gebyog	400	8	15
09 Gentungan	253	3	15
010 Pendem	340	2	14
011 Pereng	115	7	20
012 Munggur	300	5	20
013 Kedungjeruk	400	9	17
Rata - rata	323	4	15

Sumber : Monografi Kecamatan

Tabel 1.2.
Luas Wilayah Menurut Penggunaan tahun 2018

DESA	Tanah Sawah (Ha)	Tanah Kering (Ha)	Lain-lain (Ha)	Luas Wilayah (Ha)
(1)	(2)	(3)	(4)	(5)
01 Sewurejo	74,61	388,11	179,13	641,84
02 Ngadirejo	237,10	215,90	53,50	506,50
03 Mojogedang	163,37	199,40	15,65	378,42
04 Pojok	92,00	386,00	4,66	482,66
05 Mojoroto	99,21	87,79	2,00	189,00
06 Kaliboto	262,87	357,50	5,68	626,05
07 Buntar	155,26	112,93	2,33	270,52
08 Gebyog	180,00	242,39	9,25	431,64
09 Gentungan	109,89	183,71	5,38	298,97
010 Pendem	98,00	207,00	58,00	363,00
011 Pereng	138,77	169,38	26,63	334,78
012 Munggur	198,93	123,94	5,54	328,41
013 Kedungjeruk	214,76	255,39	8,96	479,11
JUMLAH	2.024,76	2.929,44	376,70	5.330,90

Sumber : Monografi Desa

Tabel 1.3.

Luas Tanah Sawah Menurut Jenis Pengairan tahun 2018

DESA	TANAH SAWAH(Ha)				
	Irigasi Teknis	Irigasi setengah Teknis	Irigasi Sederhana	Tadah Hujan	Jumlah
(1)	(2)	(3)	(4)	(5)	(6)
01 Sewurejo	-	44,79	29,81	-	74,61
02 Ngadirejo	-	237,10	-	-	237,10
03 Mojogedang	148,07	15,30	-	-	163,37
04 Pojok	90,00	-	2,00	-	92,00
05 Mojoroto	99,21	-	-	-	99,21
06 Kaliboto	13,61	84,46	159,49	5,31	262,87
07 Buntar	-	143,00	-	12,26	155,26
08 Gebyog	-	180,00	-	-	180,00
09 Gentungan	-	109,89	-	-	109,89
010 Pendem	-	78,00	20,00	-	98,00
011 Pereng	-	127,36	12,00	-	139,36
012 Munggur	198,93	-	-	-	198,93
013 Kedungjeruk	-	-	168,05	46,71	214,76
JUMLAH	549,82	1.019,90	391,36	64,27	2.025,35

Sumber : Monografi Desa

Tabel 1.4.
Luas Tanah Kering Menurut Penggunaan tahun 2018

DESA	TANAH KERING(Ha)				Jumlah
	Bangunan/ Pekarangan	Kebun/ Tegalan	Padang/ Gembala	Tambak/ Kolam	
(1)	(2)	(3)	(4)	(5)	(6)
01 Sewurejo	294,62	80,30	13,00	0,09	388,01
02 Ngadirejo	200,30	15,00	0,60	-	215,90
03 Mojogedang	151,45	47,73	-	0,22	199,40
04 Pojok	217,95	168,00	-	0,05	386,00
05 Mojoroto	54,21	28,57	5,00	0,01	87,79
06 Kaliboto	121,77	235,70	-	0,03	357,50
07 Buntar	86,21	26,68	-	0,05	112,93
08 Gebyog	167,92	72,25	2,14	0,08	242,39
09 Gentungan	159,08	23,16	1,30	0,16	183,71
010 Pendem	187,85	19,00	-	0,15	207,00
011 Pereng	109,89	59,21	-	0,27	169,37
012 Munggur	116,81	5,40	1,47	0,23	123,91
013 Kedungjeruk	180,03	75,34	-	0,03	255,39
JUMLAH	2.048,09	856,35	23,50	1,36	2.929,30

Sumber : Monografi Desa

Tabel 1.5
Luas Lain-lain Menurut Penggunaan tahun 2018

DESA	LAIN-LAIN(Ha)			
	Hutan	Perkebunan	Lainnya	Jumlah
(1)	(2)	(3)	(4)	(5)
01 Sewurejo	-	158,32	20,81	179,13
02 Ngadirejo	-	41,00	12,50	53,50
03 Mojogedang	-	2,00	13,65	15,65
04 Pojok	-	-	4,66	4,66
05 Mojoroto	-	-	2,00	2,00
06 Kaliboto	-	-	5,68	5,68
07 Buntar	-	-	2,33	2,33
08 Gebyog	-	-	9,25	9,25
09 Gentungan	-	-	5,38	5,38
010 Pendem	-	53,00	5,00	58,00
011 Pereng	-	-	26,63	26,63
012 Munggur	-	-	5,54	5,54
013 Kedungjeruk	-	-	8,96	8,96
JUMLAH	-	254,32	122,38	376,70

Sumber : Monografi Desa

Tabel 2.1
Klasifikasi Desa Tahun 2018

Desa	Status pemerintahan	Klasifikasi Desa		
		Swadaya	Swakarya	Swasembada
(1)	(2)	(3)	(4)	(5)
01 Sewurejo	Desa	-	-	1
02 Ngadirejo	Desa	-	-	1
03 Mojogedang	Desa	-	-	1
04 Pojok	Desa	-	-	1
05 Mojoroto	Desa	-	-	1
06 Kaliboto	Desa	-	-	1
07 Buntar	Desa	-	-	1
08 Gebyog	Desa	-	-	1
09 Gentungan	Desa	-	-	1
010 Pendem	Desa	-	-	1
011 Pereng	Desa	-	-	1
012 Munggur	Desa	-	-	1
013 Kedungjeruk	Desa	-	-	1
JUMLAH		-	-	13

Sumber : Monografi Desa

Tabel 2.2
Banyaknya Dusun, Dukuh, Rw Dan Rt Tahun 2018

DESA	DUSUN	DUKUH	RW	RT
(1)	(2)	(3)	(4)	(5)
01 Sewurejo	10	17	10	33
02 Ngadirejo	11	26	11	35
03 Mojogedang	7	16	9	33
04 Pojok	6	14	13	40
05 Mojoroto	3	7	5	14
06 Kaliboto	8	-	16	41
07 Buntar	4	11	10	26
08 Gebyog	6	12	18	45
09 Gentungan	5	12	15	43
010 Pendem	6	18	12	36
011 Pereng	7	15	12	36
012 Munggur	4	12	9	38
013 Kedungjeruk	6	11	19	47
JUMLAH	83	171	159	467

Sumber : Monografi Desa

Tabel 2.3
Banyaknya Aparat Pemerintahan Tahun 2018

DESA	Lurah / Kades	SEKDES	KADUS	KAUR	STAF
(1)	(2)	(3)	(4)	(5)	(6)
01 Sewurejo	1	1	10	4	-
02 Ngadirejo	1	1	8	5	-
03 Mojogedang	1	1	7	6	-
04 Pojok	1	1	5	5	-
05 Mojoroto	1	1	3	6	-
06 Kaliboto	1	1	8	6	-
07 Buntar	1	1	4	6	2
08 Gebyog	1	1	6	4	1
09 Gentungan	1	1	5	5	-
010 Pendem	1	1	6	5	2
011 Pereng	1	1	7	5	-
012 Munggur	1	1	4	6	-
013 Kedungjeruk	1	1	6	6	3
JUMLAH	13	13	79	69	8

Sumber : Monografi Desa

Tabel 2.4
Banyaknya Anggota BPD, pengurus LPMD, Kader Pemb, dan LPP
tahun 2018

DESA	ANGGOTA BPD	PENGURUS LPMD	Kader Pembangunan	PENGURUS LPP
(1)	(2)	(3)	(4)	(5)
01 Sewurejo	11	10	29	10
02 Ngadirejo	11	14	5	14
03 Mojogedang	9	15	7	15
04 Pojok	11	15	39	15
05 Mojoroto	7	15	5	15
06 Kaliboto	11	13	5	20
07 Buntar	9	10	4	12
08 Gebyog	11	10	5	9
09 Gentungan	11	13	23	15
010 Pendem	9	15	12	13
011 Pereng	9	15	30	15
012 Munggur	11	15	25	10
013 Kedungjeruk	11	13	16	12
JUMLAH	131	173	205	175

Sumber : Monografi Desa

Tabel 2.5
Luas Tanah Bengkok dan Kas Desa tahun 2018

DESA	LUAS TANAH (Ha)		
	Tanah Bengkok	Kas Desa	Jumlah
(1)	(2)	(3)	(4)
01 Sewurejo	18,721	3,661	22,382
02 Ngadirejo	21,103	2,000	23,103
03 Mojogedang	21,400	3,364	24,764
04 Pojok	16,770	3,850	20,620
05 Mojoroto	12,722	0,981	13,703
06 Kaliboto	19,446	5,675	25,121
07 Buntar	12,614	2,330	14,944
08 Gebyog	16,273	3,250	19,523
09 Gentungan	15,780	1,541	17,321
010 Pendem	15,224	2,514	17,737
011 Pereng	18,600	1,668	20,268
012 Munggur	15,454	1,955	17,409
013 Kedungjeruk	16,757	2,975	19,731
JUMLAH	220,861	35,761	256,622

Sumber : Monografi Desa

Tabel 3.1

Jumlah Penduduk Menurut Jenis Kelamin dan kelompok Tahun 2018

Desa	Penduduk		Jumlah
	Laki-laki	Perempuan	
(1)	(2)	(3)	(4)
01 Sewurejo	2.667	2.746	5.413
02 Ngadirejo	2.252	2.258	4.510
03 Mojogedang	1.798	1.895	3.693
04 Pojok	2.792	2.807	5.599
05 Mojoroto	1.099	1.087	2.186
06 Kaliboto	2.860	2.878	5.738
07 Buntar	1.583	1.567	3.150
08 Gebyog	3.105	3.117	6.222
09 Gentungan	2.594	2.567	5.161
010 Pendem	2.171	2.177	4.348
011 Pereng	2.389	2.441	4.830
012 Munggur	2.934	2.868	5.802
013 Kedungjeruk	2.932	3.048	5.980
JUMLAH	31.176	31.456	62.632

Sumber : BPS

Tabel 3.1.1

Jumlah Penduduk Menurut Jenis Kelamin dan kelompok Umur 0-4 Tahun 2018

Desa	Penduduk		Jumlah
	Laki-laki	Perempuan	
(1)	(2)	(3)	(4)
01 Sewurejo	196	184	380
02 Ngadirejo	172	125	297
03 Mojogedang	140	99	239
04 Pojok	207	162	369
05 Mojoroto	74	58	132
06 Kaliboto	218	235	453
07 Buntar	118	93	211
08 Gebyog	221	281	502
09 Gentungan	187	272	459
010 Pendem	170	198	368
011 Pereng	186	152	338
012 Munggur	231	215	446
013 Kedungjeruk	228	245	473
JUMLAH	2.348	2.319	4.667

Sumber : BPS

Tabel 3.1.2

Jumlah Penduduk Menurut Jenis Kelamin dan kelompok Umur 5-9 Tahun 2018

Desa	Penduduk		Jumlah
	Laki-laki	Perempuan	
(1)	(2)	(3)	(4)
01 Sewurejo	225	189	414
02 Ngadirejo	188	142	330
03 Mojogedang	152	95	247
04 Pojok	220	178	398
05 Mojoroto	86	89	175
06 Kaliboto	243	195	438
07 Buntar	133	74	207
08 Gebyog	251	261	512
09 Gentungan	215	311	526
010 Pendem	180	179	359
011 Pereng	202	200	402
012 Munggur	248	234	482
013 Kedungjeruk	241	268	509
JUMLAH	2.584	2.415	4.999

Sumber : BPS

Tabel 3.1.3

Jumlah Penduduk Menurut Jenis Kelamin dan kelompok 10-14 Tahun 2018

Desa	Penduduk		Jumlah
	Laki-laki	Perempuan	
(1)	(2)	(3)	(4)
01 Sewurejo	231	199	430
02 Ngadirejo	196	122	318
03 Mojogedang	147	121	268
04 Pojok	218	262	480
05 Mojoroto	88	85	173
06 Kaliboto	237	192	429
07 Buntar	130	61	191
08 Gebyog	243	194	437
09 Gentungan	214	268	482
010 Pendem	175	153	328
011 Pereng	201	189	390
012 Munggur	243	222	465
013 Kedungjeruk	228	330	558
JUMLAH	2.551	2.398	4.949

Sumber : BPS

Tabel 3.1.4

Jumlah Penduduk Menurut Jenis Kelamin dan kelompok 15-19 Tahun 2018

Desa	Penduduk		Jumlah
	Laki-laki	Perempuan	
(1)	(2)	(3)	(4)
01 Sewurejo	205	127	332
02 Ngadirejo	170	94	264
03 Mojogedang	125	105	230
04 Pojok	177	262	439
05 Mojoroto	69	74	143
06 Kaliboto	184	152	336
07 Buntar	96	125	221
08 Gebyog	177	249	426
09 Gentungan	182	154	336
010 Pendem	146	140	286
011 Pereng	173	118	291
012 Munggur	221	143	364
013 Kedungjeruk	205	224	429
JUMLAH	2.130	1.967	4.097

Sumber : BPS

Tabel 3.1.5

Jumlah Penduduk Menurut Jenis Kelamin dan kelompok 20-24 Tahun 2018

Desa	Penduduk		Jumlah
	Laki-laki	Perempuan	
(1)	(2)	(3)	(4)
01 Sewurejo	194	143	337
02 Ngadirejo	179	87	266
03 Mojogedang	132	115	247
04 Pojok	186	287	473
05 Mojoroto	64	77	141
06 Kaliboto	192	251	443
07 Buntar	100	206	306
08 Gebyog	189	291	480
09 Gentungan	202	87	289
010 Pendem	157	109	266
011 Pereng	198	135	333
012 Munggur	240	165	405
013 Kedungjeruk	218	245	463
JUMLAH	2.251	2.198	4.449

Sumber : BPS

Tabel 3.1.6

Jumlah Penduduk Menurut Jenis Kelamin dan kelompok 25-29 Tahun 2018

Desa	Penduduk		Jumlah
	Laki-laki	Perempuan	
(1)	(2)	(3)	(4)
01 Sewurejo	167	190	357
02 Ngadirejo	168	134	302
03 Mojogedang	126	111	237
04 Pojok	193	191	384
05 Mojoroto	77	101	178
06 Kaliboto	195	294	489
07 Buntar	108	173	281
08 Gebyog	199	303	502
09 Gentungan	195	173	368
010 Pendem	166	145	311
011 Pereng	187	162	349
012 Munggur	228	182	410
013 Kedungjeruk	223	187	410
JUMLAH	2.232	2.346	4.578

Sumber : BPS

Tabel 3.1.7

Jumlah Penduduk Menurut Jenis Kelamin dan kelompok 30-34 Tahun 2018

Desa	Penduduk		Jumlah
	Laki-laki	Perempuan	
(1)	(2)	(3)	(4)
01 Sewurejo	206	160	366
02 Ngadirejo	182	162	344
03 Mojogedang	158	142	300
04 Pojok	236	182	418
05 Mojoroto	89	101	190
06 Kaliboto	236	236	472
07 Buntar	132	141	273
08 Gebyog	254	292	546
09 Gentungan	238	154	392
010 Pendem	190	161	351
011 Pereng	198	220	418
012 Munggur	238	304	542
013 Kedungjeruk	259	198	457
JUMLAH	2.616	2.453	5.069

Sumber : BPS

Tabel 3.1.8

Jumlah Penduduk Menurut Jenis Kelamin dan kelompok 35-39 Tahun 2018

Desa	Penduduk		Jumlah
	Laki-laki	Perempuan	
(1)	(2)	(3)	(4)
01 Sewurejo	167	204	371
02 Ngadirejo	144	146	290
03 Mojogedang	113	134	247
04 Pojok	203	145	348
05 Mojoroto	69	83	152
06 Kaliboto	204	209	413
07 Buntar	112	90	202
08 Gebyog	222	236	458
09 Gentungan	194	171	365
010 Pendem	155	127	282
011 Pereng	161	193	354
012 Munggur	196	218	414
013 Kedungjeruk	211	189	400
JUMLAH	2.151	2.145	4.296

Sumber : BPS

Tabel 3.1.9

Jumlah Penduduk Menurut Jenis Kelamin dan kelompok 40-44 Tahun 2018

Desa	Penduduk		Jumlah
	Laki-laki	Perempuan	
(1)	(2)	(3)	(4)
01 Sewurejo	162	228	390
02 Ngadirejo	134	164	298
03 Mojogedang	120	115	235
04 Pojok	186	219	405
05 Mojoroto	73	61	134
06 Kaliboto	190	199	389
07 Buntar	110	91	201
08 Gebyog	224	171	395
09 Gentungan	179	112	291
010 Pendem	142	138	280
011 Pereng	152	184	336
012 Munggur	198	184	382
013 Kedungjeruk	200	222	422
JUMLAH	2.070	2.088	4.158

Sumber : BPS

Tabel 3.1.10

Jumlah Penduduk Menurut Jenis Kelamin dan kelompok 45-49 Tahun 2018

Desa	Penduduk		Jumlah
	Laki-laki	Perempuan	
(1)	(2)	(3)	(4)
01 Sewurejo	164	254	418
02 Ngadirejo	145	191	336
03 Mojogedang	128	129	257
04 Pojok	194	216	410
05 Mojoroto	71	73	144
06 Kaliboto	198	164	362
07 Buntar	113	157	270
08 Gebyog	227	202	429
09 Gentungan	177	148	325
010 Pendem	152	135	287
011 Pereng	156	175	331
012 Munggur	195	193	388
013 Kedungjeruk	197	213	410
JUMLAH	2.117	2.250	4.367

Sumber : BPS

Tabel 3.1.11

Jumlah Penduduk Menurut Jenis Kelamin dan kelompok 50-54 Tahun 2018

Desa	Penduduk		Jumlah
	Laki-laki	Perempuan	
(1)	(2)	(3)	(4)
01 Sewurejo	186	213	399
02 Ngadirejo	148	217	365
03 Mojogedang	125	188	313
04 Pojok	195	206	401
05 Mojoroto	78	77	155
06 Kaliboto	194	164	358
07 Buntar	115	107	222
08 Gebyog	213	203	416
09 Gentungan	156	216	372
010 Pendem	143	151	294
011 Pereng	155	173	328
012 Munggur	196	210	406
013 Kedungjeruk	208	176	384
JUMLAH	2.112	2.301	4.413

Sumber : BPS

Tabel 3.1.12

Jumlah Penduduk Menurut Jenis Kelamin dan kelompok 55-59 Tahun 2018

Desa	Penduduk		Jumlah
	Laki-laki	Perempuan	
(1)	(2)	(3)	(4)
01 Sewurejo	165	106	271
02 Ngadirejo	127	174	301
03 Mojogedang	104	151	255
04 Pojok	179	128	307
05 Mojoroto	73	81	154
06 Kaliboto	184	118	302
07 Buntar	100	77	177
08 Gebyog	217	126	343
09 Gentungan	143	135	278
010 Pendem	127	107	234
011 Pereng	127	141	268
012 Munggur	150	180	330
013 Kedungjeruk	172	143	315
JUMLAH	1.868	1.667	3.535

Sumber : BPS

Tabel 3.1.13

Jumlah Penduduk Menurut Jenis Kelamin dan kelompok 60-64 Tahun 2018

Desa	Penduduk		Jumlah
	Laki-laki	Perempuan	
(1)	(2)	(3)	(4)
01 Sewurejo	120	189	309
02 Ngadirejo	98	115	213
03 Mojogedang	70	126	196
04 Pojok	130	91	221
05 Mojoroto	59	27	86
06 Kaliboto	135	156	291
07 Buntar	74	57	131
08 Gebyog	151	110	261
09 Gentungan	100	96	196
010 Pendem	90	101	191
011 Pereng	92	132	224
012 Munggur	110	163	273
013 Kedungjeruk	120	149	269
JUMLAH	1.349	1.512	2.861

Sumber : BPS

Tabel 3.1.14

Jumlah Penduduk Menurut Jenis Kelamin dan kelompok 65-69 Tahun 2018

Desa	Penduduk		Jumlah
	Laki-laki	Perempuan	
(1)	(2)	(3)	(4)
01 Sewurejo	113	158	271
02 Ngadirejo	79	150	229
03 Mojogedang	64	106	170
04 Pojok	110	63	173
05 Mojoroto	47	28	75
06 Kaliboto	108	110	218
07 Buntar	57	49	106
08 Gebyog	134	90	224
09 Gentungan	90	59	149
010 Pendem	76	109	185
011 Pereng	88	128	216
012 Munggur	96	103	199
013 Kedungjeruk	88	115	203
JUMLAH	1.150	1.268	2.418

Sumber : BPS

Tabel 3.1.15

Jumlah Penduduk Menurut Jenis Kelamin dan kelompok 70-75 Tahun 2018

Desa	Penduduk		Jumlah
	Laki-laki	Perempuan	
(1)	(2)	(3)	(4)
01 Sewurejo	85	72	157
02 Ngadirejo	70	93	163
03 Mojogedang	50	56	106
04 Pojok	83	67	150
05 Mojoroto	41	54	95
06 Kaliboto	83	82	165
07 Buntar	45	34	79
08 Gebyog	102	41	143
09 Gentungan	67	85	152
010 Pendem	55	94	149
011 Pereng	60	66	126
012 Munggur	77	56	133
013 Kedungjeruk	72	38	110
JUMLAH	890	838	1.728

Sumber : BPS

Tabel 3.1.16

Jumlah Penduduk Menurut Jenis Kelamin dan kelompok 75+ Tahun 2018

Desa	Penduduk		Jumlah
	Laki-laki	Perempuan	
(1)	(2)	(3)	(4)
01 Sewurejo	81	130	211
02 Ngadirejo	52	142	194
03 Mojogedang	44	102	146
04 Pojok	75	148	223
05 Mojoroto	41	18	59
06 Kaliboto	59	121	180
07 Buntar	40	32	72
08 Gebyog	81	67	148
09 Gentungan	55	126	181
010 Pendem	47	130	177
011 Pereng	53	73	126
012 Munggur	67	96	163
013 Kedungjeruk	62	106	168
JUMLAH	757	1.291	2.048

Sumber : BPS

Tabel 3 .2

Luas Wilayah, Distribusi dan Kepadatan Penduduk Tahun 2018

DESA	LUAS WILAYAH (Km2)	DISTRIBUSI PENDUDUK(%)	KEPADATAN PENDUDUK
(1)	(2)	(3)	(4)
01 Sewurejo	6,41	9	844
02 Ngadirejo	5,07	7	890
03 Mojogedang	3,78	6	977
04 Pojok	4,83	9	1.159
05 Mojoroto	1,89	3	1.157
06 Kaliboto	6,26	9	917
07 Buntar	2,71	5	1.162
08 Gebyog	4,32	10	1.440
09 Gentungan	2,99	8	1.726
010 Pendem	3,35	7	1.298
011 Pereng	3,28	8	1.473
012 Munggur	4,79	9	1.211
013 Kedungjeruk	3,63	10	1.647
JUMLAH	53,31	0	1.175

Sumber : BPS

Tabel 3 .3
Jumlah Penduduk Menurut Agama Tahun 2018

Desa	Islam	Katholik	Protestan	Hindu	Budha	Jumlah
(1)	(2)	(3)	(4)	(5)	(6)	(7)
01 Sewurejo	5.373	-	36	4	-	5.413
02 Ngadirejo	4.306	17	99	88	-	4.510
03 Mojogedang	3.465	116	105	7	-	3.693
04 Pojok	5.574	-	25	-	-	5.599
05 Mojoroto	2.186	-	-	-	-	2.186
06 Kaliboto	5.666	-	72	-	-	5.738
07 Buntar	3.147	-	3	-	-	3.150
08 Gebyog	6.204	-	18	-	-	6.222
09 Gentungan	5.041	20	94	6	-	5.161
010 Pendem	4.240	25	79	4	-	4.348
011 Pereng	4.753	35	42	-	-	4.830
012 Munggur	5.613	2	59	128	-	5.802
013 Kedungjeruk	5.978	-	2	-	-	5.980
JUMLAH	61.546	215	634	237	-	62.632

Sumber : Monografi Kecamatan

Tabel 3 .4
 Banyaknya Nikah, Talak, Cerai Dan Rujuk Tahun 2018

Desa	Nikah	Talak/Cerai	Rujuk
(1)	(2)	(3)	(4)
01 Sewurejo	46	0	0
02 Ngadirejo	43	0	0
03 Mojogedang	34	0	0
04 Pojok	43	0	0
05 Mojoroto	17	0	0
06 Kaliboto	33	0	0
07 Buntar	23	0	0
08 Gebyog	52	0	0
09 Gentungan	54	0	0
010 Pendem	33	0	0
011 Pereng	41	0	0
012 Munggur	59	0	0
013 Kedungjeruk	62	0	0
JUMLAH	540	0	0

Sumber : KUA Kecamatan

Tabel 3 .5

Banyaknya Keluarga Menurut Tingkat Kesejahteraan Tahun 2018

Desa	Pra KS	KS I	KS II	KS III	KS III+	Jumlah
(1)	(2)	(3)	(4)	(5)	(6)	(7)
01 Sewurejo	165	43	285	1.316	15	1.824
02 Ngadirejo	95	50	193	1.088	22	1.448
03 Mojogedang	90	11	63	994	23	1.181
04 Pojok	100	94	218	1.257	20	1.689
05 Mojoroto	40	41	146	508	12	747
06 Kaliboto	211	286	315	1.074	31	1.917
07 Buntar	146	102	101	612	25	986
08 Gebyog	107	148	370	1.168	16	1.809
09 Gentungan	105	95	286	963	10	1.459
010 Pendem	120	20	236	982	12	1.370
011 Pereng	130	43	214	1.111	25	1.523
012 Munggur	137	75	192	1.412	36	1.852
013 Kedungjeruk	216	213	302	940	15	1.686
JUMLAH	1.662	1.221	2.921	13.425	262	19.491

Sumber : PLKB

Tabel 4.1
Sarana/Fasilitas Kesehatan Tahun 2018

Desa	Rumah Sakit	RSB/RB	Poliklinik	Puskesmas	Puskesmas Pbt
(1)	(2)	(3)	(4)	(5)	(6)
01 Sewurejo	-	-	-	-	-
02 Ngadirejo	-	-	-	-	1
03 Mojogedang	-	-	1	1	-
04 Pojok	-	-	-	-	-
05 Mojoroto	-	-	-	-	-
06 Kaliboto	1	2	-	1	1
07 Buntar	-	-	-	-	-
08 Gebyog	-	-	-	-	1
09 Gentungan	-	-	-	-	-
010 Pendem	-	-	-	-	-
011 Pereng	-	-	1	1	1
012 Munggur	1	1	1	-	1
013 Kedungjeruk	-	-	1	-	1
JUMLAH	2	3	4	3	6

Sumber : Monografi Kecamatan

Tabel 4.2
Sarana/Fasilitas Kesehatan Tahun 2018

Desa	Praktek Dokter	Praktek Bidan	Posyandu
(1)	(2)	(3)	(4)
01 Sewurejo	1	1	11
02 Ngadirejo	-	1	11
03 Mojogedang	2	1	7
04 Pojok	1	1	9
05 Mojoroto	0	-	3
06 Kaliboto	3	1	12
07 Buntar	-	1	6
08 Gebyog	-	1	7
09 Gentungan	-	2	5
010 Pendem	1	2	9
011 Pereng	-	3	8
012 Munggur	1	1	6
013 Kedungjeruk	1	3	8
JUMLAH	10	18	102

Sumber : Monografi Kecamatan

Tabel 4.3
Sarana/Fasilitas Kesehatan Tahun 2018

Desa	Polindes	Apotek	Toko Obat/ Jamu
(1)	(2)	(3)	(4)
01 Sewurejo	-	-	1
02 Ngadirejo	-	-	-
03 Mojogedang	-	1	1
04 Pojok	-	-	-
05 Mojoroto	-	-	-
06 Kaliboto	-	1	-
07 Buntar	-	-	-
08 Gebyog	-	-	-
09 Gentungan	-	-	-
010 Pendem	-	1	-
011 Pereng	-	1	-
012 Munggur	-	2	-
013 Kedungjeruk	-	-	-
JUMLAH	-	6	1

Sumber : Monografi Kecamatan

Tabel 4.4
Banyaknya Tenaga Kesehatan yang Tinggal di Desa Tahun 2018

Desa	Dokter	Mantri Kesehatan	Bidan	Dukun Bayi
(1)	(2)	(3)	(4)	(5)
01 Sewurejo	1	-	1	5
02 Ngadirejo	-	-	2	3
03 Mojogedang	1	2	2	3
04 Pojok	1	1	1	2
05 Mojoroto	-	1	2	-
06 Kaliboto	1	-	3	2
07 Buntar	-	-	1	3
08 Gebyog	-	8	2	6
09 Gentungan	-	2	2	2
010 Pendem	2	3	3	1
011 Pereng	-	1	3	3
012 Munggur	1	6	5	2
013 Kedungjeruk	1	5	2	2
JUMLAH	8	29	29	34

Sumber : Monografi Kecamatan

Tabel 4.5
Banyaknya PUS dan Akseptor KB Tahun 2018

Desa	Banyaknya PUS	Akseptor KB	Persen Akseptor KB thd PUS
(1)	(2)	(3)	(4)
01 Sewurejo	1.082	873	80,68
02 Ngadirejo	1.033	854	82,67
03 Mojogedang	866	695	80,25
04 Pojok	1.170	980	83,76
05 Mojoroto	590	479	81,19
06 Kaliboto	1.376	1.131	82,19
07 Buntar	684	566	82,75
08 Gebyog	1.237	1.032	83,43
09 Gentungan	1.000	837	83,70
010 Pendem	1.035	863	83,38
011 Pereng	1.108	926	83,57
012 Munggur	1.299	1.085	83,53
013 Kedungjeruk	1.113	923	82,93
JUMLAH	13.593	11.244	82,72

Sumber : PLKB

Tabel 4.6
Banyaknya PUS bukan peserta KB Tahun 2018

Desa	Hamil	Ingin anak	Tidak ingin anak	Jumlah
(1)	(2)	(3)	(4)	(5)
01 Sewurejo	34	64	51	209
02 Ngadirejo	33	67	50	179
03 Mojogedang	35	58	51	171
04 Pojok	34	72	51	190
05 Mojoroto	16	25	43	111
06 Kaliboto	37	71	67	245
07 Buntar	30	31	30	118
08 Gebyog	35	56	54	205
09 Gentungan	30	47	36	163
010 Pendem	33	63	50	172
011 Pereng	35	56	52	182
012 Munggur	35	77	56	214
013 Kedungjeruk	35	68	57	190
JUMLAH	422	755	648	2.349

Sumber : PLKB

Tabel 4.7

Banyaknya Akseptor Aktif menurut Alat Kontrasepsi Tahun 2018

Desa	MOW	MOP	IUD	Implant
(1)	(2)	(3)	(4)	(5)
01 Sewurejo	69	2	98	81
02 Ngadirejo	96	-	134	141
03 Mojogedang	46	4	114	62
04 Pojok	74	8	162	74
05 Mojoroto	19	-	58	32
06 Kaliboto	137	1	77	134
07 Buntar	111	-	64	60
08 Gebyog	123	-	82	113
09 Gentungan	43	2	138	115
010 Pendem	40	-	113	149
011 Pereng	32	-	169	191
012 Munggur	57	1	146	112
013 Kedungjeruk	95	1	80	96
JUMLAH	942	19	1.435	1.360

Sumber : PLKB

Tabel 4.8
Banyaknya Akseptor Aktif menurut Alat Kontrasepsi Tahun 2018

Desa	Suntik	PIL	Kondom	Jumlah
(1)	(6)	(7)	(8)	(9)
01 Sewurejo	550	58	15	873
02 Ngadirejo	400	71	12	854
03 Mojogedang	363	78	28	695
04 Pojok	576	75	11	980
05 Mojoroto	299	60	11	479
06 Kaliboto	738	44	-	1.131
07 Buntar	299	26	6	566
08 Gebyog	627	73	14	1.032
09 Gentungan	416	106	17	837
010 Pendem	476	68	17	863
011 Pereng	475	52	7	926
012 Munggur	657	79	33	1.085
013 Kedungjeruk	602	43	6	923
JUMLAH	6.478	833	177	11.244

Sumber : PLKB

Tabel 4.11
Banyaknya Penyandang Cacat Tahun 2018

DESA	TUNA NETRA	TUNA RUNGU	TUNA GRAHITA (MENTAL)	TUNA DAKSA (TUBUH)	CACAT GANDA
(1)	(2)	(3)	(4)	(5)	(6)
01 Sewurejo	3	2	4	17	-
02 Ngadirejo	-	-	11	16	-
03 Mojogedang	2	-	1	5	-
04 Pojok	1	-	3	1	-
05 Mojoroto	3	5	7	5	2
06 Kaliboto	4	6	9	13	7
07 Buntar	-	-	-	-	5
08 Gebyog	-	-	2	3	3
09 Gentungan	2	7	6	3	4
010 Pendem	1	-	6	1	-
011 Pereng	1	3	7	5	2
012 Munggur	2	-	9	6	5
013 Kedungjeruk	-	-	5	1	1
JUMLAH	19	23	70	76	29

Sumber : Monografi Desa

Tabel 4.13
Banyaknya Sekolah, Murid dan Guru Sekolah SD Negeri
Tahun Ajaran 2018/2019

Desa	Sekolah	Jumlah Murid			Guru	Jumlah Lulusan
		Laki2	Peremp	L+P		
(1)	(2)	(3)	(4)	(5)	(6)	(7)
01 Sewurejo	4	234	205	439	38	74
02 Ngadirejo	3	187	178	365	34	67
03 Mojogedang	3	234	277	511	38	82
04 Pojok	3	170	161	331	32	43
05 Mojoroto	2	64	64	128	21	24
06 Kaliboto	3	253	235	488	32	100
07 Buntar	2	131	121	252	19	54
08 Gebyog	2	156	139	295	18	48
09 Gentungan	3	264	247	511	29	95
010 Pendem	3	212	198	410	32	69
011 Pereng	3	282	288	570	36	123
012 Munggur	3	268	265	533	37	72
013 Kedungjeruk	2	157	152	309	22	44
JUMLAH	36	2.612	2.530	5.142	295	895

Sumber : Dinas Dikpora Kabupaten Karanganyar

Tabel 4.14
Banyaknya Sekolah, Murid dan Guru Sekolah SD Swasta
Tahun Ajaran 2018/2019

Desa	Sekolah	Jumlah Murid			Guru	Jumlah Lulusan
		Laki2	Peremp	L+P		
(1)	(2)	(3)	(4)	(5)	(6)	(7)
01 Sewurejo	-	-	-	-	-	-
02 Ngadirejo	-	-	-	-	-	-
03 Mojogedang	-	-	-	-	-	-
04 Pojok	-	-	-	-	-	-
05 Mojoroto	-	-	-	-	-	-
06 Kaliboto	-	-	-	-	-	-
07 Buntar	-	-	-	-	-	-
08 Gebyog	-	-	-	-	-	-
09 Gentungan	-	-	-	-	-	-
010 Pendem	-	-	-	-	-	-
011 Pereng	-	-	-	-	-	-
012 Munggur	1	210	205	415	26	59
013 Kedungjeruk	-	-	-	-	-	-
JUMLAH	1	210	205	340	26	59

Sumber : Dinas Dikpora Kabupaten Karanganyar

Tabel 4.15
 Banyaknya Sekolah, Murid dan Guru Madrasah Ibtidaiyah (MI)
 Tahun Ajaran 2018/2019

Desa	Sekolah	Jumlah Murid			Guru	Jumlah Lulusan
		Laki2	Peremp	L+P		
(1)	(2)	(3)	(4)	(5)	(6)	(7)
01 Sewurejo	-	-	-	-	-	-
02 Ngadirejo	-	-	-	-	-	-
03 Mojogedang	-	-	-	-	-	-
04 Pojok	2	128	96	96	21	22
05 Mojoroto	-	-	-	-	-	-
06 Kaliboto	1	72	47	47	10	18
07 Buntar	-	-	-	-	-	-
08 Gebyog	1	65	63	63	10	11
09 Gentungan	-	-	-	-	-	-
010 Pendem	-	-	-	-	-	-
011 Pereng	-	-	-	-	-	-
012 Munggur	1	245	236	236	20	46
013 Kedungjeruk	1	144	160	160	17	49
JUMLAH	6	654	602	602	78	146

Sumber : Dinas Dikpora Kabupaten Karanganyar

Tabel 4.16
Banyaknya Sekolah, Murid dan Guru Sekolah SLTP Negeri
Tahun Ajaran 2017/2018

Desa	Sekolah	Jumlah Murid			Guru	Jumlah Lulusan
		Laki2	Peremp	L+P		
(1)	(2)	(3)	(4)	(5)	(6)	(7)
01 Sewurejo	-	-	-	-	-	-
02 Ngadirejo	-	-	-	-	-	-
03 Mojogedang	1	347	384	731	41	240
04 Pojok	-	-	-	-	-	-
05 Mojoroto	-	-	-	-	-	-
06 Kaliboto	-	-	-	-	-	-
07 Buntar	-	-	-	-	-	-
08 Gebyog	-	-	-	-	-	-
09 Gentungan	-	-	-	-	-	-
010 Pendem	-	-	-	-	-	-
011 Pereng	-	-	-	-	-	-
012 Munggur	1	338	411	749	42	248
013 Kedungjeruk	1	300	226	526	26	170
JUMLAH	3	985	1.021	2.006	109	658

Sumber : Dinas Dikpora Kabupaten Karanganyar

Tabel 4.17
Banyaknya Sekolah, Murid dan Guru Sekolah SLTP Swasta
Tahun Ajaran 2017/2018

Desa	Sekolah	Jumlah Murid			Guru	Jumlah Lulusan
		Laki2	Peremp	L+P		
(1)	(2)	(3)	(4)	(5)	(6)	(7)
01 Sewurejo	-	-	-	-	-	-
02 Ngadirejo	-	-	-	-	-	-
03 Mojogedang	1	74	32	106	15	23
04 Pojok	1	217	194	411	22	93
05 Mojoroto	-	-	-	-	-	-
06 Kaliboto	1	46	22	68	11	25
07 Buntar	-	-	-	-	-	-
08 Gebyog	-	-	-	-	-	-
09 Gentungan	-	-	-	-	-	-
010 Pendem	-	-	-	-	-	-
011 Pereng	-	-	-	-	-	-
012 Munggur	1	244	183	427	21	53
013 Kedungjeruk	-	-	-	-	-	-
JUMLAH	4	581	431	1.012	69	194

Sumber : Dinas Dikpora Kabupaten Karanganyar

Tabel 4.18
Banyaknya Sekolah, Murid dan Guru Madrasah Tsanawiyah (MTs)
Tahun Ajaran 2017/2018

Desa	Sekolah	Jumlah Murid			Guru	Jumlah Lulusan
		Laki2	Peremp	L+P		
(1)	(2)	(3)	(4)	(5)	(6)	(7)
01 Sewurejo	-	-	-	-	-	-
02 Ngadirejo	-	-	-	-	-	-
03 Mojogedang	1	32	17	49	12	10
04 Pojok	-	-	-	-	-	-
05 Mojoroto	-	-	-	-	-	-
06 Kaliboto	-	-	-	-	-	-
07 Buntar	-	-	-	-	-	-
08 Gebyog	-	-	-	-	-	-
09 Gentungan	-	-	-	-	-	-
010 Pendem	-	-	-	-	-	-
011 Pereng	-	-	-	-	-	-
012 Munggur	1	101	84	185	17	32
013 Kedungjeruk	-	-	-	-	-	-
JUMLAH	2	133	101	234	29	42

Sumber : Dinas Dikpora Kabupaten Karanganyar

Tabel 4.19
Banyaknya Sekolah, Murid dan Guru Sekolah SMU Negeri
Tahun Ajaran 2017/2018

Desa	Sekolah	Jumlah Murid			Guru	Jumlah Lulusan
		Laki2	Peremp	L+P		
(1)	(2)	(3)	(4)	(5)	(6)	(7)
01 Sewurejo	-	-	-	-	-	-
02 Ngadirejo	-	-	-	-	-	-
03 Mojogedang	-	-	-	-	-	-
04 Pojok	-	-	-	-	-	-
05 Mojoroto	-	-	-	-	-	-
06 Kaliboto	-	-	-	-	-	-
07 Buntar	-	-	-	-	-	-
08 Gebyog	-	-	-	-	-	-
09 Gentungan	-	-	-	-	-	-
010 Pendem	-	-	-	-	-	-
011 Pereng	-	-	-	-	-	-
012 Munggur	-	-	-	-	-	-
013 Kedungjeruk	1	173	447	620	47	163
JUMLAH	1	173	447	620	47	163

Sumber : Dinas Dikpora Kabupaten Karanganyar

Tabel 4.26.1
Jumlah Penduduk 10 Tahun ke Atas Menurut Mata Pencaharian
dan Desa Tahun 2018

Nama Desa	Petani	Buruh tani	Nelayan
(1)	(2)	(3)	(4)
01 Sewurejo	1.832	651	0
02 Ngadirejo	1.180	506	0
03 Mojogedang	1.463	93	0
04 Pojok	2.353	1.847	0
05 Mojoroto	4.838	146	0
06 Kaliboto	1.035	765	0
07 Buntar	860	632	0
08 Gebyog	1.237	536	0
09 Gentungan	1.684	1.189	0
010 Pendem	641	238	0
011 Pereng	2.039	974	0
012 Munggur	1.446	70	0
013 Kedungjeruk	852	1.046	0
JUMLAH	19.628	8.042	0

Sumber : Monografi Desa

Tabel 4.26.2
Jumlah Penduduk 10 Tahun ke Atas Menurut Mata Pencaharian
dan Desa Tahun 2018

Nama Desa	Pengusaha	Buruh Industri	Buruh bangunan
(1)	(2)	(3)	(4)
01 Sewurejo			
02 Ngadirejo	156	512	346
03 Mojogedang	112	516	466
04 Pojok	626	651	99
05 Mojoroto	186	394	784
06 Kaliboto	127	70	145
07 Buntar	213	242	240
08 Gebyog	361	105	171
09 Gentungan	308	89	101
010 Pendem	158	67	276
011 Pereng	70	48	139
012 Munggur	124	120	1.417
013 Kedungjeruk	363	78	169
JUMLAH	118	263	51

Sumber : Monografi Desa

Tabel 4.26.3

Jumlah Penduduk 10 Tahun ke Atas Menurut Mata Pencaharian
dan Desa Tahun 2018

Nama Desa	Pedagang	Pengangkutan	PNS/TNI/ POLRI
(1)	(2)	(3)	(4)
01 Sewurejo	322	40	152
02 Ngadirejo	458	48	394
03 Mojogedang	664	30	230
04 Pojok	936	40	101
05 Mojoroto	51	23	27
06 Kaliboto	790	10	160
07 Buntar	116	6	15
08 Gebyog	318	15	23
09 Gentungan	447	21	152
010 Pendem	205	29	179
011 Pereng	308	32	333
012 Munggur	651	19	367
013 Kedungjeruk	253	23	226
JUMLAH	5.519	336	2.359

Sumber : Monografi Desa

Tabel 4.26.4
Jumlah Penduduk 10 Tahun ke Atas Menurut Mata Pencaharian
dan Desa Tahun 2018

Nama Desa	Pensiunan	Lain-lain	Jumlah
(1)	(2)	(3)	(4)
01 Sewurejo	137	280	3.414
02 Ngadirejo	145	308	4.053
03 Mojogedang	95	169	3.838
04 Pojok	19	264	6.936
05 Mojoroto	156	30	6.635
06 Kaliboto	15	245	3.362
07 Buntar	10	308	2.642
08 Gebyog	23	352	3.141
09 Gentungan	61	257	4.309
010 Pendem	365	135	2.293
011 Pereng	59	80	4.082
012 Munggur	93	112	4.419
013 Kedungjeruk	74	44	3.128
JUMLAH	1.252	2.584	52.252

Sumber : Monografi Desa

Tabel 5.1
Luas Panen dan Produksi Padi dan Palawija Tahun 2018

Uraian/Jenis Tanaman	Luas Panen (Ha)	Produksi (ton)
(1)	(2)	(3)
ubi kayu	-	-
ubi jalar	6	243
kedelai	389	735
kacang tanah	19	25
padi sawah	4.556	28.793
padi gogo	-	-
jagung	384	2.484

Sumber : Dinas Pertanian, Tanaman Pangan, Perkebunan & Kehutanan

Tabel 5.2

Luas Panen dan Produksi Tanaman Sayur-Sayuran Tahun 2018

Uraian/Jenis Tanaman	Luas Panen (Ha)	Produksi (Kwt)
(1)	(2)	(3)
bawang merah	53	2.775
bawang putih	-	-
kentang	-	-
kobis	-	-
sawi	-	-
cabai	69	1.700
Cabai Rawit	9	268
terong	-	-
buncis	-	-
wortel	-	-
petai	-	-
jengkol	-	-

Sumber : Dinas Pertanian, Tanaman Pangan, Perkebunan & Kehutanan

Lanjutan Tabel 5.2

Luas Panen dan Produksi Tanaman Sayur-Sayuran Tahun 2018

Uraian/Jenis Tanaman	Luas Panen (Ha)	Produksi (Kwt)
(1)	(2)	(3)
molinjo	-	-
kacang panjang	9	208

Tabel 5.3

Luas Panen dan Produksi Tanaman Buah-Buahan Tahun 2018

Uraian/Jenis Tanaman	Pohon	Produksi (Kwt)
(1)	(2)	(3)
jeruk keprok	1.126	208
pepaya	4.000	1.574
durian	12.305	15.446
pisang	3.800	3.984
rambutan	22.455	34.597
mangga	12.050	10.488
alpukat	2.248	3.410
duku/langsat	15	8
jambu biji	1.267	1.144
manggis	258	136
blimbing	204	126
sawo	430	577

Sumber : Dinas Pertanian, Tanaman Pangan, Perkebunan & Kehutanan

Lanjutan Tabel 5.3

Luas Panen dan Produksi Tanaman Buah-Buahan Tahun 2018

Uraian/Jenis Tanaman	Pohon	Produksi (Kwt)
nangka	4.573	7.518
salak	342	-
nanas	-	-
sukun	1.517	1.163
sirsat	681	135

Tabel 5.4

Luas Panen dan Produksi Tanaman Perkebunan Tahun 2018

Uraian/Jenis Tanaman	Luas Panen	Produksi
(1)	(2)	(3)
cengkeh	27,71	2,29
kelapa hibrida	-	-
kelapa dalam *)	2,36	1,67
kelapa*)	-	-
mete	4,65	0,66
kopi arabica	-	-
kopi robusta	-	-
tebu	292,85	1.121,05
kapuk	2,00	0,47
lada	-	-
tembakau	-	-
vanili*)	-	-

Sumber : Dinas Pertanian, Tanaman Pangan, Perkebunan & Kehutanan

Tabel 5.4

Luas Panen dan Produksi Tanaman Perkebunan Tahun 2018

Uraian/Jenis Tanaman	Luas Panen (Ha)	Produksi (Kg)
jahe	-	-
kencur	-	-
kunyit	-	-
	-	-

Tabel 5.5
 Populasi Ternak Besar Tahun 2018

jenis ternak Besar	Populasi Ternak
(1)	
Kuda	-
Sapi Perah	6
Sapi Potong	6.710
Kerbai	-

Sumber : Dinas Peternakan dan Perikanan

Tabel 5.6
Populasi Ternak Kecil Tahun 2018

Jenis Ternak	Populasi Ternak
(1)	
Kambing	1.935
Domba	6.393
Babi	327
Kelinci	872

Sumber : Dinas Peternakan dan Perikanan

Tabel 5.7
 Populasi Unggas Tahun 2018

Jenis Ternak	Populasi Ternak
(1)	
Ayam Ras	312.200
Ayam Buras	69.313
Itik	18.447
Ayam Pedaging	1.104.000
Puyuh	44.000

Sumber : Dinas Peternakan dan Perikanan

Tabel 6.2
Banyaknya Tempat Ibadah Tahun 2018

Desa	Masjid	Mushola	Gereja	Pura	Vihara
(1)	(2)	(3)	(4)	(5)	(6)
01 Sewurejo	16	-	3	-	-
02 Ngadirejo	16	4	2	1	-
03 Mojogedang	15	3	3	-	-
04 Pojok	15	5	2	-	-
05 Mojoroto	8	5	-	-	-
06 Kaliboto	17	3	1	-	-
07 Buntar	16	7	-	-	-
08 Gebyog	22	15	1	-	-
09 Gentungan	16	7	1	-	-
010 Pendem	20	6	-	-	-
011 Pereng	16	2	4	-	-
012 Munggur	16	8	-	-	-
013 Kedungjeruk	7	11	-	-	-
JUMLAH	200	76	17	1	-

Sumber : Monografi Desa

Tabel 6.3.1
 Fasilitas / Lapangan Olahraga Tahun 2018

Desa	Sepakbola	Bola voli	Bulu Tangkis
(1)	(2)	(3)	(4)
01 Sewurejo	1	1	1
02 Ngadirejo	1	1	1
03 Mojogedang	1	1	1
04 Pojok	1	1	1
05 Mojoroto	1	1	1
06 Kaliboto	1	1	1
07 Buntar	1	1	1
08 Gebyog	1	1	1
09 Gentungan	1	1	1
010 Pendem	1	1	1
011 Pereng	1	1	1
012 Munggur	1	1	1
013 Kedungjeruk	1	1	1
JUMLAH	13	13	13

Sumber : Monografi Desa

Tabel 6.4
Banyaknya Sarana Komunikasi Tahun 2018

Desa	Telepon Kabel	Wartel	Warnet	Kantor Pos/ Pbt
(1)	(2)	(3)	(4)	(5)
01 Sewurejo	-	-	-	-
02 Ngadirejo	-	-	-	-
03 Mojogedang	5	-	1	1
04 Pojok	5	-	1	-
05 Mojoroto	-	-	-	-
06 Kaliboto	-	-	1	-
07 Buntar	-	-	-	-
08 Gebyog	-	-	1	-
09 Gentungan	-	-	-	-
010 Pendem	-	-	1	-
011 Pereng	-	-	1	-
012 Munggur	-	-	1	-
013 Kedungjeruk	-	-	1	-
JUMLAH	10	-	8	1

Sumber : Monografi Desa

Tabel 6.5.1
Banyaknya Sarana Perekonomian Tahun 2018

Desa	Pasar Desa	Super market	Restoran/ Rumah makan	Warung/ Kedai makan	Toko/ Warung Kelontong
(1)	(2)	(3)	(4)	(5)	(6)
01 Sewurejo	-	-	-	20	25
02 Ngadirejo	-	-	-	12	36
03 Mojogedang	1	-	1	25	57
04 Pojok	-	1	-	23	35
05 Mojoroto	-	-	-	18	27
06 Kaliboto	1	-	-	12	31
07 Buntar	-	-	-	14	23
08 Gebyog	-	-	-	12	37
09 Gentungan	1	-	-	12	21
010 Pendem	-	-	-	35	67
011 Pereng	1	-	-	28	38
012 Munggur	1	3	2	35	80
013 Kedungjeruk	-	-	1	25	34
JUMLAH	5	4	4	239	450

Sumber : Monografi Desa

Tabel 6.5.2
Banyaknya Sarana Perekonomian Tahun 2018

Desa	Hotel/Losmen	Bank Umum	BPR	KUD
(1)	(2)	(3)	(4)	(5)
01 Sewurejo	-	-	-	-
02 Ngadirejo	-	-	-	-
03 Mojogedang	-	1	1	1
04 Pojok	-	-	-	-
05 Mojoroto	-	-	-	-
06 Kaliboto	-	-	-	-
07 Buntar	-	-	-	-
08 Gebyog	-	-	-	-
09 Gentungan	-	-	-	1
010 Pendem	-	-	-	-
011 Pereng	-	1	-	-
012 Munggur	-	1	1	-
013 Kedungjeruk	-	-	-	-
JUMLAH	-	3	2	2

Sumber : Monografi Desa

Tabel 6.5.3
Banyaknya Sarana Perekonomian Tahun 2018

Desa	Koperasi SP	Pegadaian	Asuransi	Terminal
(1)	(2)	(3)	(4)	(5)
01 Sewurejo	-	-	-	-
02 Ngadirejo	-	-	-	-
03 Mojogedang	3	-	-	-
04 Pojok	2	-	-	-
05 Mojoroto	-	-	-	-
06 Kaliboto	-	-	-	-
07 Buntar	-	-	-	-
08 Gebyog	1	-	-	-
09 Gentungan	-	-	-	-
010 Pendem	-	-	-	-
011 Pereng	3	-	-	-
012 Munggur	2	-	-	-
013 Kedungjeruk	1	-	-	-
JUMLAH	12	-	-	-

Sumber : Monografi Desa

Tabel 6.5.4
Banyaknya Sarana Perekonomian Tahun 2018

Desa	Bengkel Motor/Mobil	Bengkel Elektronik	Fotocopy	Tour and Travel
(1)	(2)	(3)	(4)	(5)
01 Sewurejo	5	2	-	-
02 Ngadirejo	4	-	-	-
03 Mojogedang	12	4	3	1
04 Pojok	4	-	1	-
05 Mojoroto	3	-	-	-
06 Kaliboto	4	1	1	-
07 Buntar	1	-	-	-
08 Gebyog	6	1	-	-
09 Gentungan	3	2	-	-
010 Pendem	9	3	1	-
011 Pereng	6	3	1	-
012 Munggur	10	5	3	1
013 Kedungjeruk	7	3	1	-
JUMLAH	74	24	11	2

Sumber : Monografi Desa

Tabel 6.5.5
Banyaknya Sarana Perekonomian Tahun 2018

Desa	Potong Rambut	Salon Kecantikan	Bengkel Las	Persewaan Alat Pesta
(1)	(2)	(3)	(4)	(5)
01 Sewurejo	-	3	2	4
02 Ngadirejo	1	1	1	7
03 Mojogedang	2	3	3	4
04 Pojok	2	-	2	4
05 Mojoroto	4	2	2	-
06 Kaliboto	-	2	2	1
07 Buntar	-	-	2	1
08 Gebyog	4	3	5	6
09 Gentungan	3	-	3	2
010 Pendem	2	2	2	5
011 Pereng	1	3	2	4
012 Munggur	4	4	6	2
013 Kedungjeruk	1	2	1	2
JUMLAH	24	22	31	38

Sumber : Monografi Desa

Tabel 6.6
Banyaknya Perusahaan Tahun 2018

Desa	Industri Besar	Industri Sedang	Industri Kecil	Industri Mikro
(1)	(2)	-	(4)	(5)
01 Sewurejo	-	-	-	23
02 Ngadirejo	-	-	-	15
03 Mojogedang	-	-	-	22
04 Pojok	-	-	-	24
05 Mojoroto	-	-	-	11
06 Kaliboto	-	-	-	80
07 Buntar	-	-	-	35
08 Gebyog	-	-	-	110
09 Gentungan	-	-	-	150
010 Pendem	-	-	-	91
011 Pereng	-	-	-	120
012 Munggur	-	-	-	218
013 Kedungjeruk	-	-	-	36
JUMLAH	-	-	-	935

Sumber : Monografi Desa

Tabel 6.8

Jumlah Pajak Bumi Dan Bangunan (PBB) Tahun 2018

Desa	Jumlah SPpt	Jumlah Ketetapan (Rp)	Jumlah Realisasi (Rp)	Persen
(1)	(2)	(3)	(4)	(5)
01 Sewurejo	2.310	44.376.411	44.376.411	100
02 Ngadirejo	2.134	52.517.266	52.517.266	100
03 Mojogedang	1.928	79.114.966	79.114.966	100
04 Pojok	2.418	160.770.445	160.770.445	100
05 Mojoroto	1.108	27.126.080	27.126.080	100
06 Kaliboto	3.281	59.281.385	59.281.385	100
07 Buntar	1.613	17.403.635	17.403.635	100
08 Gebyog	2.996	30.919.504	30.919.504	100
09 Gentungan	2.597	52.710.006	52.710.006	100
010 Pendem	1.923	85.238.571	85.238.571	100
011 Pereng	2.172	59.594.317	59.594.317	100
012 Munggur	2.766	83.726.140	83.726.140	100
013 Kedungjeruk	3.308	225.657.726	225.657.726	100
JUMLAH	30.554	978.436.452	978.436.452	100

<https://karanganyarkab.bps.go.id>



***Badan Pusat Statistik
Kabupaten Karanganyar***