

BADAN PERTANAHAN NASIONAL REPUBLIK INDONESIA



SERTIPIKAT (TANDA BUKTI HAK)



KANTOR PERTANAHAN
KABUPATEN / KOTA

KARANGANYAR

11 • 18 • 14 • 09 • 1 • 02627


17038/07

Milik

BADAN PERTANAHAN NASIONAL
Karangrejo
REPUBLIK INDONESIA

11.18.14.09.00552

12 April 1967



SERTIPIKAT

HAK : Milik No. 2627 ✓

PROPINSI : Jawa Tengah
KABUPATEN / ~~KOTA~~ : Karanganyar
KECAMATAN : Kerjo
DESA / ~~KELURAHAN~~ : Karangrejo

KANTOR PERTANAHAN
KABUPATEN / ~~KOTA~~

Karanganyar


DAFTAR ISIAN 307
No. 60925 / 2007

DAFTAR ISIAN 208
No. 31169 / 2007

1 1 • 1 8 • 1 4 • 0 9 • 1 • 0 2 6 2 7

Halaman :

PENDAFTARAN - PERTAMA

<p>a) HAK : Milik ✓ No. : 2627 ✓ Desa / Kel. : Karangrejo Tgl. berakhirnya hak :</p>	<p>f) NAMA PEMEGANG HAK SUWARDO ✓ Tanggal lahir / akta pendirian 2 April 1967</p>
<p>b) NIB 11.18.14.09.00552 ✓ Letak Tanah Persil 173 P.III</p>	<p>g) PEMBUKUAN KARANGANYAR 28 DEC 2007 Kepala Kantor Pertanahan Kabupaten / Kota Karanganyar ttd IR. M. RUKHYAT NOOR, MM NIP 010137286</p>
<p>c) ASAL HAK 1. Konversi 2. Pemberian hak 3. Pemecahan / Pemisahan / Penggabungan bidang</p>	<p>h) PENERBITAN SERTIPIKAT KARANGANYAR 28 DEC 2007 Kepala Kantor Pertanahan Kabupaten / Kota Karanganyar</p>
<p>d) DASAR PENDAFTARAN 1. Daftar Isian 202 Tgl. 28/11/2007 ✓ No. 55371/2007 ✓ 2. Surat Keputusan Tgl. No. 3. Permohonan Pemecahan / Pemisahan / Penggabungan bidang Tgl. No.</p>	<p>e) SURAT UKUR Tgl. 10/12/2007 No. 00412/2007 ✓ Luas. 2120 m² ✓  IR. M. RUKHYAT NOOR, MM NIP 010137286 ✓</p>
<p>i) PENUNJUK Pendaftaran Pengakuan Hak C.No.323</p>	

11.18.14.09.1.02627

NIB : 11.18.14.09.00552

SURAT UKUR


Nomor : 00412/Karangrejo/2007

SEBIDANG TANAH TERLETAK DALAM

Propinsi : Jawa Tengah
 Kabupaten / Kota : Karanganyar
 Kecamatan : Kerjo
 Desa / Kelurahan : Karangrejo
 Pendaftaran :
 Peta : Nomor Peta Pendaftaran : 49.2-01.065-04-2
 Lembar : Kotak : C/2
 GU 7136/07

Keadaan Tanah : Sebidang tanah darat berupa pekarangan.

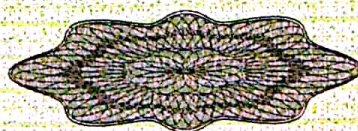
Tanda-tanda batas : Berupa tugu beton.



Luas : 2120 m² (Dua Ribu Seratus Dua Puluh meter persegi)

Penunjukan dan penetapan batas : Batas ditunjuk oleh Suwardo.

Diukur oleh Rudi Prihantoro, A.Ptnh, MM.



Hal lain - lain :

Daftar Isian 302 tgl. 3 September 2007

No. 12302/2007

Daftar Isian 307 tgl. 28 Desember 2007

No. 60500/2007

Tanggal Penomoran Surat Ukur

10 Desember 2007

UNTUK SERTIPIKAT

KARANGANYAR,

10 Desember 2007

KARANGANYAR,

28 DEC 2007

Kepala Seksi Survei, Pengukuran dan Pemetaan

Kepala Kantor Pertanahan
Kabupaten / Kota
Karanganyar

Kantor Pertanahan
Kabupaten / Kota
Karanganyar



W. TRUKHYAT NOOR, MM
010157286



ttt

WAHYUDI, SH, MM

NIP 010075332

Lihat surat ukur Pemisahan
Penggabungan
Pengganti

Nomor :

Nomor hak :

Dikeluarkan surat ukur		Luas	Nomor hak	Sisa luas
Tanggal	Nomor			

Sisanya diuraikan dalam surat ukur Nomor :

Nomor hak :