

KATALOG : 1102001.3313110

# KECAMATAN JATEN

DALAM ANGKA

# 2023



**BADAN PUSAT STATISTIK  
KABUPATEN KARANGANYAR**



A black and white photograph of a rural landscape. In the foreground, a dirt road curves through terraced rice fields. A person is riding a motorcycle on the road. To the left, there is a small wooden house with a corrugated metal roof. The background shows more terraced fields and a utility pole. The overall scene is peaceful and rural.

# KECAMATAN JATEN

DALAM ANGKA

# 2023

## **KECAMATAN JATEN DALAM ANGKA 2023**

ISSN: ...

No. Publikasi: 33130.2321

Katalog: 1102001.3313110

Ukuran Buku: 14,8 cm x 21 cm

Jumlah Halaman: xxvi + 80 hal

Naskah:

BPS Kabupaten Karanganyar

Penyunting:

BPS Kabupaten Karanganyar

Desain Kover:

BPS Kabupaten Karanganyar

Ilustrasi Kover:

Canva

Diterbitkan oleh:

©BPS Kabupaten Karanganyar

Dicetak oleh:

BPS Kabupaten Karanganyar

Dilarang mengumumkan, mendistribusikan, mengomunikasikan, dan/atau menggandakan sebagian atau seluruh isi buku ini untuk tujuan komersil tanpa izin tertulis dari Badan Pusat Statistik Kabupaten Karanganyar

## **TIM PENYUSUN**

### **Pengarah**

Yul Ismardani, SST, M.Si

### **Penanggung Jawab**

Warsidi, SST, M.Si

### **Pengolah Data dan Penulis Naskah**

Christina Tri Cahyani, SST, M.Sc

### **Penata Letak**

Christina Tri Cahyani, SST, M.Sc

<https://karanganyarkab.bpt.go.id>



## KONTRIBUTOR DATA

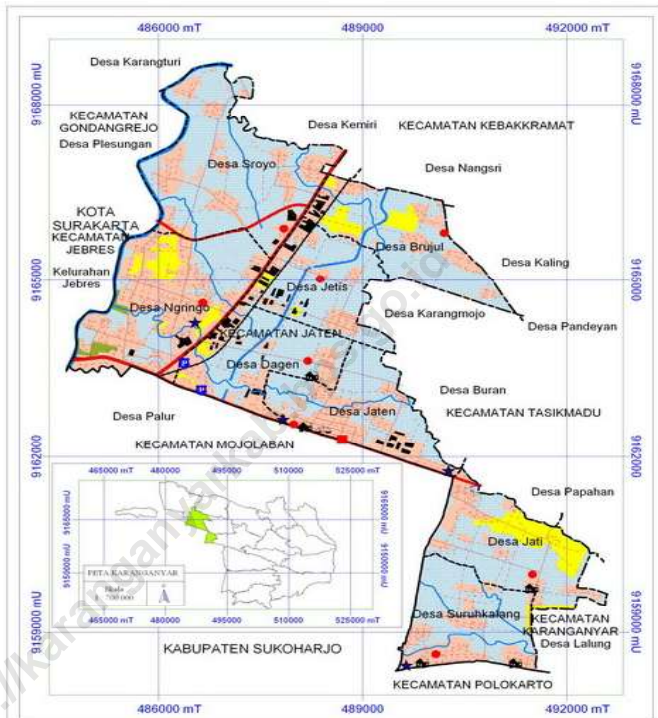
1. Kementerian Agama Kabupaten Karanganyar
2. Kementerian Pendidikan dan Kebudayaan
3. Badan Pusat Statistik Kabupaten Karanganyar
4. Dinas Kesehatan Kabupaten Karanganyar
5. Dinas Pemberdayaan Masyarakat dan Desa Kabupaten Karanganyar
6. DP3APPKB Kabupaten Karanganyar
7. Dinas Pertanian, Pangan dan Perikanan Kabupaten Karanganyar
8. Badan Keuangan Daerah Kabupaten Karanganyar

<https://karanganyarkab.bps.go.id>



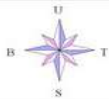


# PETA WILAYAH KECAMATAN JATEN



## PETA ADMINISTRASI KECAMATAN JATEN

Skala  
0.7 0 0.7 1.4 Km



Disusun Oleh :  
BAPPEDA Kab. Karanganyar

### Legenda :

- |   |  |
|---|--|
| <ul style="list-style-type: none"> <li><span style="color: red;">■</span> Kantor Kecamatan</li> <li><span style="color: red;">●</span> Kantor Kelurahan / Desa</li> <li>— Batas Kabupaten</li> <li>- - - Batas Kecamatan / Desa</li> <li>— Jalan Arteri</li> <li>— Jalan Kolektor</li> <li>— Jalan Lokal</li> <li>— Jalan Lingkungan</li> <li>— Jalan Setapak</li> <li>— Jalan Kereta Api</li> <li>— Sungai</li> </ul> <p>Fasilitas Umum :</p> <ul style="list-style-type: none"> <li> Pendidikan</li> <li> Tempat Ibadah</li> <li> Pasar</li> <li> Polsek / Koramil</li> </ul> | <p>Penggunaan Lahan :</p> <ul style="list-style-type: none"> <li> Bangunan</li> <li> Kebun / Perkebunan</li> <li> Lahan Kosong</li> <li> Permukiman</li> <li> Sawah Irigasi</li> <li> Tegalan / Ladang</li> </ul> <p>Sumber :</p> <ul style="list-style-type: none"> <li>- Interpretasi Citra IKONOS</li> <li>Skala 1:2000 Tahun 2008</li> <li>- Peta Rupabumi Digital Indonesia</li> <li>Skala 1:25.000 Tahun 2003</li> <li>Lembar 1408 - 343 Surakarta</li> <li>Lembar 1408 - 344 Karanganyar</li> <li>- Survei Lapangan Tahun 2013</li> </ul> |
|---|--|



**KEPALA BPS KABUPATEN KARANGANYAR**



**YUL ISMARDANI, SST, M.Si**





## KATA PENGANTAR

Assalamu'alaikum Wr.Wb.

Dengan mengucapkan puji syukur ke hadirat Tuhan Yang Maha Esa, saya menyambut baik upaya penerbitan publikasi "KECAMATAN JATEN DALAM ANGKA 2023", sebagai bagian upaya penyediaan informasi statistik dan penyebarluasan data-data aktual di berbagai bidang.

Data/informasi statistik yang akurat merupakan hal yang sangat vital dalam perencanaan pembangunan dan penyelenggaraan pemerintahan. Dengan data yang akurat, maka rencana dan kebijakan pembangunan akan lebih mampu memberdayakan setiap potensi pembangunan secara optimal, sehingga pembangunan akan memberikan manfaat yang sebesar-besarnya bagi bangsa dan negara.

Harapan saya semoga publikasi ini dapat bermanfaat bagi Pemerintah Daerah Kabupaten Karanganyar maupun bagi pengguna data lainnya, sebagai kajian evaluasi dan perencanaan pembangunan di masa depan.

Wassalamu'alaikum Wr.Wb.

September 2023  
Kepala BPS  
Kabupaten Karanganyar

**Yul Ismardani, SST, M.Si**



## DAFTAR ISI

Kata Pengantar .....	xi
Daftar Isi .....	xiii
Daftar Tabel .....	xv
Daftar Gambar .....	xxi
Penjelasan Umum.....	xxv
Daftar Singkatan.....	xxvii
1. Geografi.....	1
2. Pemerintahan .....	7
3. Penduduk.....	13
4. Sosial dan Kesejahteraan Rakyat.....	21
5. Pertanian .....	53
6. Pariwisata, Transportasi, dan Komunikasi .....	65
7. Perbankan, Koperasi, dan Perdagangan.....	73





## DAFTAR TABEL

### 1. GEOGRAFI

#### 1.1 KEADAAN GEOGRAFI

- 1.1.1 Luas Daerah Menurut Desa/Kelurahan di Kecamatan Jaten, 2022 ..... 5
- 1.1.2 Jarak ke Ibukota Kecamatan dan Ibukota Kabupaten/Kota Menurut Desa/Kelurahan di Kecamatan Jaten (km), 2022 ..... 6

### 2. PEMERINTAHAN

#### 2.1 WILAYAH ADMINISTRATIF

- 2.1.1 Jumlah Rukun Warga (RW) dan Rukun Tetangga (RT) Menurut Desa/Kelurahan di Kecamatan Jaten, 2022 ..... 9

#### 2.2 SUMBER DAYA MANUSIA

- 2.2.1 Jumlah Pegawai Negeri Sipil Menurut Pemerintah Daerah dan Jenis Kelamin, 2022 ..... 10
- 2.2.2 Jumlah Pegawai Negeri Sipil Pemerintah Daerah Kecamatan Jaten Menurut Tingkat Pendidikan dan Jenis Kelamin, 2022 ..... 11

### 3. PENDUDUK

- 3.1 Penduduk, Distribusi Persentase Penduduk, Kepadatan Penduduk, Rasio Jenis Kelamin Penduduk Menurut Desa/Kelurahan di Kecamatan Jaten, 2022 ..... 17
- 3.2 Jumlah Penduduk Menurut Kelompok Umur dan Jenis Kelamin di Kecamatan Jaten, 2022 ..... 19

## **4. SOSIAL DAN KESEJAHTERAAN RAKYAT**

### **4.1 PENDIDIKAN**

4.1.1	Banyaknya Desa <sup>1</sup> /Kelurahan yang Memiliki Fasilitas Sekolah Menurut Tingkat Pendidikan di Kecamatan Jaten, 2020–2022	25
4.1.2	Jumlah Sekolah Menurut Tingkat Pendidikan di Kecamatan Jaten, 2021/2022 dan 2022/2023	26
4.1.3	Jumlah Guru Menurut Tingkat Pendidikan di Kecamatan Jaten, 2021/2022 dan 2022/2023	27
4.1.4	Jumlah Murid Menurut Tingkat Pendidikan di Kecamatan Jaten, 2021/2022 dan 2022/2023	28

### **4.2 KESEHATAN**

4.2.1	Banyaknya Desa <sup>1</sup> /Kelurahan yang Memiliki Sarana Kesehatan Menurut Jenis Sarana Kesehatan di Kecamatan Jaten, 2020–2022	29
4.2.2	Banyaknya Warga Penderita Kekurangan Gizi Menurut Desa/Kelurahan di Kecamatan Jaten, 2022	30
4.2.3	Banyaknya Sarana/ Fasilitas Kesehatan Menurut Desa/Kelurahan di Kecamatan Jaten, 2022	31
4.2.4	Banyaknya Posyandu Menurut Desa/ Kelurahan di Kecamatan Jaten, 2022	32
4.2.5	Banyaknya PUS dan Akseptor KB Menurut Desa/ Kelurahan di Kecamatan Jaten, 2022	33
4.2.6	Banyaknya PUS Bukan Peserta KB Menurut Desa/ Kelurahan di Kecamatan Jaten, 2022	34
4.2.7	Banyaknya Akseptor Aktif Menurut Alat Kontrasepsi di Kecamatan Jaten, 2022	35

4.2.8	Banyaknya Penyandang Cacat Menurut Desa/ Kelurahan di Kecamatan Jaten, 2022	36
.....		
<b>4.3</b>	<b>PERUMAHAN DAN LINGKUNGAN</b>	
4.3.1	Banyaknya Desa/Kelurahan Menurut Sumber Air Minum Sebagian Besar Keluarga di Kecamatan Jaten, 2020–2022	37
.....		
4.3.2	Banyaknya Keluarga Menurut Desa/Kelurahan dan Jenis Pengguna Listrik di Kecamatan Jaten, 2022	38
.....		
4.3.3	Banyaknya Desa/Kelurahan Menurut Sumber Penerangan Jalan Utama Desa/Kelurahan di Kecamatan Jaten, 2020–2022	39
.....		
4.3.4	Banyaknya Desa/Kelurahan Menurut Penggunaan Fasilitas Tempat Buang Air Besar Sebagian Besar Keluarga di Kecamatan Jaten, 2020–2022	40
.....		
4.3.5	Banyaknya Desa/Kelurahan Menurut Jenis Bahan Bakar untuk Memasak yang Digunakan Sebagian Besar Keluarga di Kecamatan Jaten, 2022	41
.....		
<b>4.4</b>	<b>AGAMA DAN SOSIAL LAINNYA</b>	
4.4.1	Jumlah Tempat Peribadatan Menurut Desa/ Kelurahan di Kecamatan Jaten, 2022	42
.....		
4.4.2	Banyaknya Kejadian Bencana Alam Menurut Desa/Kelurahan dan Jenis Bencana Alam di Kecamatan Jaten, 2022	43
.....		
4.4.3	Banyaknya Korban Jiwa Akibat Bencana Alam Menurut Desa/ Kelurahan dan Jenis Bencana Alam di Kecamatan Jaten, 2022	46
.....		
4.4.4	Keberadaan Fasilitas/Upaya Antisipasi/Mitigasi Bencana Alam Menurut Desa/Kelurahan di Kecamatan Jaten, 2022	49
.....		

4.4.5	Banyaknya Desa/Kelurahan yang Memiliki Kelompok Kegiatan Olahraga Menurut Jenis Olahraga dan Ketersediaan Fasilitas/Lapangan Olahraga di Kecamatan Jaten, 2022	51
-------	--	----

## 5. PERTANIAN

5.1	Luas Panen Tanaman Sayuran dan Buah-buahan Semusim Menurut Jenis Tanaman di Kecamatan Jaten (ha), 2019-2022	57
5.2	Produksi Tanaman Sayuran dan Buah-buahan Semusim Menurut Jenis Tanaman di Kecamatan Jaten (kuintal), 2019-2022	58
5.3	Luas Panen Tanaman Biofarmaka Menurut Jenis Tanaman di Kecamatan Jaten (m <sup>2</sup> ), 2019-2022	59
5.4	Produksi Tanaman Biofarmaka Menurut Jenis Tanaman di Kecamatan Jaten (kg), 2019-2022	60
5.5	Luas Panen Tanaman Hias Menurut Jenis Tanaman di Kecamatan Jaten (m <sup>2</sup> ), 2019-2022	61
5.6	Produksi Tanaman Hias Menurut Jenis Tanaman di Kecamatan Jaten (tangkai), 2019-2022	62
5.7	Produksi Buah-Buahan dan Sayuran Tahunan Menurut Jenis Tanaman di Kecamatan Jaten (kuintal), 2019-2022	63
5.8	Populasi Ternak Tahunan Menurut Jenis Ternak di Kecamatan Jaten, 2020-2022	64

## 6. PARIWISATA, TRANSPORTASI, DAN KOMUNIKASI

### 6.1 PARIWISATA

6.1.1	Jumlah Sarana Akomodasi Menurut Desa/Kelurahan dan Jenis Akomodasi di Kecamatan Jaten, 2022 .....	67
<b>6.2</b>	<b>TRANSPORTASI</b>	
6.2.1	Prasarana dan Sarana Transportasi Antar Desa/Kelurahan Menurut Desa/Kelurahan di Kecamatan Jaten, 2022 .....	68
<b>6.3</b>	<b>KOMUNIKASI</b>	
6.2.2	Keberadaan Kantor Pos/Pos Pembantu/Rumah Pos, Pos Keliling, dan Perusahaan/Agen Jasa Ekspedisi Swasta Menurut Desa/Kelurahan di Kecamatan Jaten, 2022 .....	70
6.3.1	Jumlah Menara Telepon seluler dan Operator Layanan Komunikasi Telepon Seluler Menurut Desa/Kelurahan di Kecamatan Jaten, 2022 .....	71
6.3.2	Kekuatan Sinyal Telepon Seluler dan Jenis Sinyal Internet Telepon Seluler Menurut Desa/Kelurahan di Kecamatan Jaten, 2022 .....	72
<b>7.</b>	<b>PERBANKAN, KOPERASI, DAN PERDAGANGAN/</b>	
7.1	Banyaknya Sarana Lembaga Keuangan Bank Menurut Desa/ Kelurahan dan Jenis Bank di Kecamatan Jaten, 2022 .....	75
7.2	Banyaknya Koperasi Aktif Menurut Menurut Desa/ Kelurahan dan Jenis Koperasi di Kecamatan Jaten, 2022 .....	76
7.3	Banyaknya Sarana Perdagangan Menurut Desa/Kelurahan dan Jenis Sarana Perdagangan di Kecamatan Jaten, 2022 .....	78
7.4	Jumlah Pajak Bumi dan Bangunan (PBB) Kecamatan Jaten, 2022 .....	80



## DAFTAR GAMBAR

1.1	Luas Daerah Kecamatan Jaten menurut Desa/Kelurahan (%), 2022 .....	3
1.2	Jarak ke Ibukota Kecamatan Menurut Desa/ Kelurahan di Kecamatan Jaten (km), 2022 .....	4
3.1	Penduduk Menurut Desa/Kelurahan dan Jenis Kelamin di Kecamatan Jaten, 2022 .....	15
3.2	Penduduk Menurut Desa/Kelurahan dan Jenis Kelamin di Kecamatan Jaten, 2022 .....	16
4.1	Banyaknya PUS dan Akseptor KB Menurut Desa Kelurahan di Kecamatan Jaten, 2022 .....	23
4.2	Banyaknya Keluarga Pengguna Listrik PLN Menurut Desa/Kelurahan di Kecamatan Jaten, 2022 .....	24
5.1	Produksi Buah-Buahan dan Sayuran Tahunan Menurut Jenis Tanaman di Kecamatan Jaten (kuintal), 2019–2022 .....	55
5.2	Populasi Ternak Kecil Tahunan Menurut Jenis Ternak di Kecamatan Jaten, 2020-2022 .....	56





## PENJELASAN UMUM

Tanda-tanda, satuan-satuan, dan lain-lainnya yang digunakan dalam publikasi ini adalah sebagai berikut:

### 1. TANDA-TANDA

Data tidak tersedia .....	: ...
Tidak ada atau nol .....	: -
Data dapat diabaikan .....	: 0
Tanda decimal .....	: ,
Data tidak dapat ditampilkan .....	: NA
Angka estimasi .....	: e
Angka diperbaiki .....	: r
Angka sementara .....	: x
Angka sangat sementara .....	: xx
Angka sangat sangat sementara .....	: xxx

### 2. SATUAN/UNITS

barel .....	: 158,99 liter = $1/6,2898 \text{ m}^3$
hektar (ha) .....	: $10\,000 \text{ m}^2$
kilometer (km) .....	: 1 000 meter ( <i>m</i> )
knot .....	: 1,8523 km/jam
kuintal .....	: 100 kg
KWh .....	: 1 000 Watt <i>hour</i>
MWh .....	: 1 000 KWh
liter (untuk beras) .....	: 0,80 kg
MMSCF .....	: $1/35,3 \text{ m}^3$
metrik ton (m.ton) .....	: 0,98421 long ton = 1 000 kg
ons .....	: 28,31 gram
ton .....	: 1 000 kg

Satuan lain: buah, dus, butir, helai/lembar, kaleng, batang, pulsa, ton kilometer (ton-km), jam, menit, persen (%).

Perbedaan angka di belakang koma disebabkan oleh pembulatan angka.



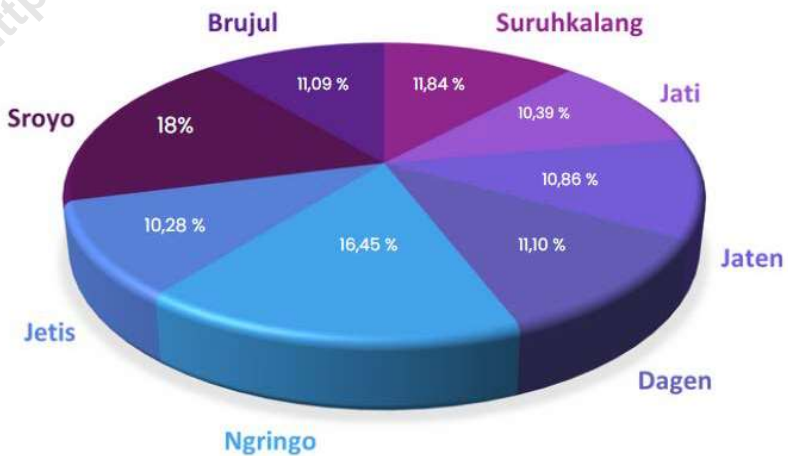
## DAFTAR SINGKATAN

RT	: Rukun Tetangga
RW	: Rukun Warga
TK	: Taman Kanak-Kanak
RA	: Raudatul Athfal
SD	: Sekolah Dasar
MI	: Madrasah Ibtidaiyah
SMP	: Sekolah Menengah Pertama
MTs	: Madrasah Tsanawiyah
SMA	: Sekolah Menengah Atas
SMK	: Sekolah Menengah Kejuruan
MA	: Madrasah Aliyah
BTS	: <i>Base Transceiver Station</i> /Menara Telepon Seluler
KUD	: Koperasi Unit desa
Kopinkra	: Koperasi Industri Kecil dan Kerajinan Rakyat
Kospin	: Koperasi Simpan Pinjam (Kospin)



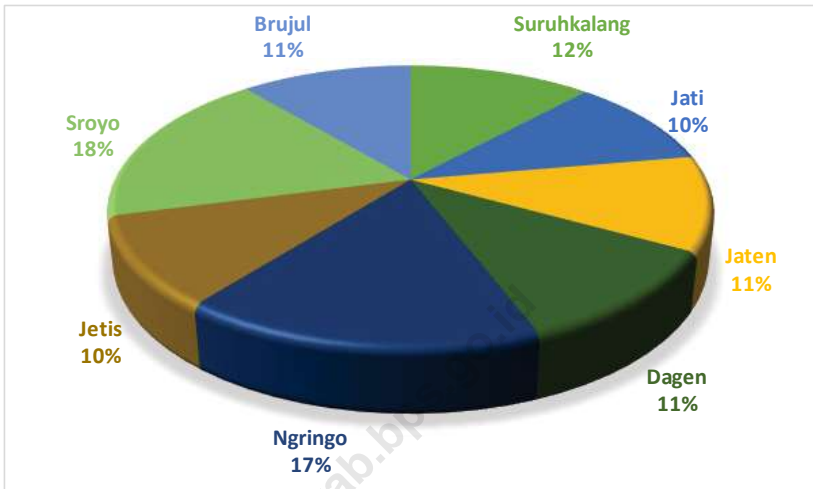
# BAB 1 GEOGRAFI

Persentase Luas Daerah Menurut Desa/Kelurahan  
di Kecamatan Jaten Tahun 2022



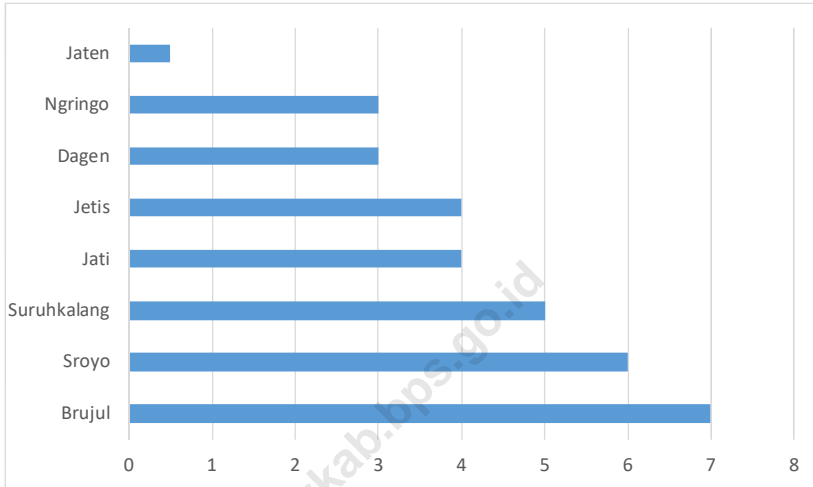


**Gambar 1.1** Luas Daerah Kecamatan Jaten menurut Desa/Kelurahan (%), 2022



Sumber/Source: Monografi Kecamatan

**Gambar 1.2** Jarak ke Ibukota Kecamatan Menurut Desa/Kelurahan di Kecamatan Jaten (km), 2022



Sumber : Monografi Kecamatan



## 1.1 KEADAAN GEOGRAFI

**Tabel 1.1.1** Luas Daerah Menurut Desa/Kelurahan di Kecamatan Jaten, 2022

Desa/Kelurahan	Luas Total Area (km <sup>2</sup> )	Persentase terhadap Luas Kecamatan
(1)	(2)	(3)
Suruhkalang	302,58	11,84
Jati	265,47	10,39
Jaten	277,37	10,86
Dagen	283,50	11,10
Ngringo	420,27	16,45
Jetis	262,61	10,28
Sroyo	459,78	18,00
Brujul	283,23	11,09
<b>Kecamatan Jaten</b>	<b>2 554,81</b>	<b>100</b>

Catatan: ...

Sumber: Monografi Kecamatan

**Tabel 1.1.2** Jarak ke Ibukota Kecamatan dan Ibukota Kabupaten/Kota Menurut Desa/Kelurahan di Kecamatan Jaten (km), 2022

Desa/Kelurahan	Jarak ke Ibukota Kecamatan	Jarak ke Ibukota Kabupaten/ Kota
(1)	(2)	(3)
Suruhkalang	5	6
Jati	4	3
Jaten	0,5	5
Dagen	3	8
Ngringo	3	8
Jetis	4	9
Sroyo	6	10
Brujul	7	8
<b>Kecamatan Jaten</b>	<b>5</b>	<b>7</b>

Catatan/Note: ...

Sumber/Source: BPS, Pendataan Potensi Desa (Podes) 2021

# BAB 2 PEMERINTAHAN

Government



46  
DUSUN

x  
DUKUH



114  
RUKUN WARGA  
(RW)

586  
RUKUN TETANGGA  
(RT)





## 2.1 WILAYAH ADMINISTRATIF

**Tabel 2.1.1 Jumlah Rukun Warga (RW) dan Rukun Tetangga (RT) Menurut Desa/Kelurahan di Kecamatan Jaten, 2022**

Desa/Kelurahan	Dusun	Dukuh	Rukun Warga (RW)	Rukun Tetangga (RT)
(1)	(2)	(3)	(4)	(5)
Suruhkalang	6	-	6	24
Jati	4	-	9	43
Jaten	6	-	23	151
Dagen	5	-	13	39
Ngringo	8	-	29	178
Jetis	5	-	11	40
Sroyo	6	-	10	57
Brujul	6	-	13	54
<b>Kecamatan Jaten</b>	<b>46</b>	<b>-</b>	<b>114</b>	<b>586</b>

Catatan: ...

Sumber: Dinas Pemberdayaan Masyarakat dan Desa Kabupaten Karanganyar

## 2.2 SUMBER DAYA MANUSIA

**Tabel 2.2.1 Jumlah Pegawai Negeri Sipil Menurut Pemerintah Daerah dan Jenis Kelamin, 2022**

Pemerintah Daerah	Laki-Laki	Perempuan	Jumlah
(1)	(2)	(3)	(4)
Pemerintah Daerah Kecamatan Jaten	-	-	-
Pemerintah Daerah Desa Suruhkalang	-	-	-
Pemerintah Daerah Desa Jati	-	-	-
Pemerintah Daerah Desa Jaten	-	-	-
Pemerintah Daerah Desa Dagen	-	-	-
Pemerintah Daerah Desa Ngringo	-	-	-
Pemerintah Daerah Desa Jetis	-	-	-
Pemerintah Daerah Desa Sroyo	-	-	-
Pemerintah Daerah Desa Brujul	-	-	-
<b>Kecamatan Jaten</b>	-	-	-

Catatan: Tidak ada Pegawai negeri Sipil di desa karena status perangkat desa sebagai pegawai non ASN  
 Sumber: Dinas Pemberdayaan Masyarakat dan Desa Kabupaten Karanganyar

**Tabel 2.2.2** Jumlah Pegawai Negeri Sipil Pemerintah Daerah Kecamatan Jaten Menurut Tingkat Pendidikan dan Jenis Kelamin, 2022

Tingkat Pendidikan	Laki-Laki	Perempuan	Jumlah
(1)	(2)	(3)	(4)
Sekolah Dasar (SD)	-	-	-
SMP/Sederajat	1	-	1
SMA/Sederajat	4	-	4
Diploma I/Akta I	-	-	-
Diploma II/Akta II	-	-	-
Diploma III/Akta III	-	-	-
Diploma IV/Akta IV	-	-	-
S1/Sarjana	2	3	5
S2/Pasca Sarjana	4	3	7
S3/Doktor/Ph.D	-	-	-
<b>Jumlah</b>	<b>11</b>	<b>6</b>	<b>17</b>

Catatan: ...  
 Sumber: Monografi Kecamatan





# BAB 3 PENDUDUK

Kepadatan Penduduk  
3 171 Jiwa/km<sup>2</sup>

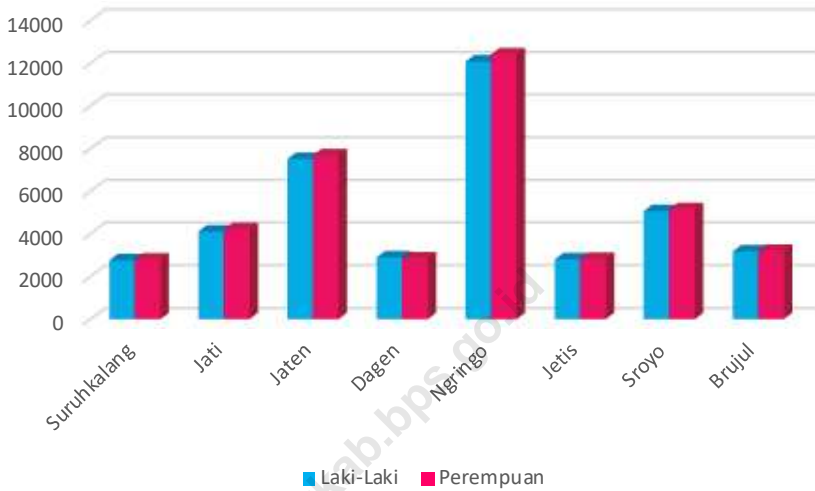
Laki-laki  
40 427 Jiwa

Perempuan  
41 174 Jiwa



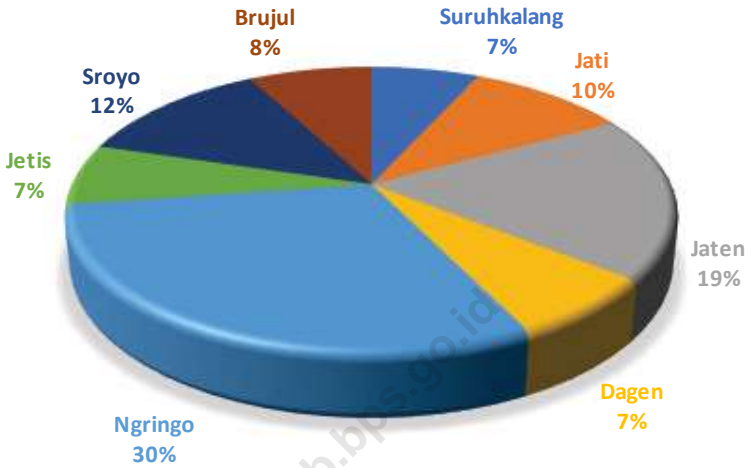


**Gambar 3.1** Penduduk Menurut Desa/Kelurahan dan Jenis Kelamin di Kecamatan Jaten, 2022



Sumber : Dinas Kependudukan dan Pencatatan Sipil Kabupaten Karanganyar

**Gambar 3.2** Distribusi Persentase Penduduk Menurut Desa/Kelurahan di Kecamatan Jaten, 2022



Sumber : Dinas Kependudukan dan Pencatatan Sipil Kabupaten Karanganyar

**Tabel 3.1 Penduduk, Distribusi Persentase Penduduk, Kepadatan Penduduk, Rasio Jenis Kelamin Penduduk Menurut Desa/ Kelurahan di Kecamatan Jaten, 2022**

Desa/Kelurahan	Penduduk		
	Laki-Laki	Perempuan	Jumlah
(1)	(2)	(3)	(4)
Suruhkalang	2 761	2 801	5 562
Jati	4 111	4 221	8 332
Jaten	7 519	7 686	15 205
Dagen	2 900	2 855	5 755
Ngringo	12 082	12 422	24 504
Jetis	2 807	2 833	5 640
Sroyo	5 068	5 153	10 221
Brujul	3 179	3 203	6 382
<b>Kecamatan Jaten</b>	<b>40 427</b>	<b>41 174</b>	<b>81 601</b>

Lanjutan Tabel 3.1

Desa/Kelurahan	Persentase Penduduk	Kepadatan Penduduk (per Km <sup>2</sup> )	Rasio Jenis Kelamin Penduduk
(1)	(5)	(6)	(7)
Suruhkalang	6,74	1 804	99,02
Jati	10,19	3 109	98,48
Jaten	18,51	5 406	98,35
Dagen	7,12	2 034	101,82
Ngringo	30,32	5 843	96,89
Jetis	6,86	2 116	98,54
Sroyo	12,43	2 190	98,84
Brujul	7,83	2 239	100,25
<b>Kecamatan Jaten</b>	<b>100</b>	<b>3 171</b>	<b>98,42</b>

Catatan: ...

Sumber: Dinas Kependudukan dan Pencatatan Sipil Kabupaten Karanganyar

**Tabel 3.2** Jumlah Penduduk Menurut Kelompok Umur dan Jenis Kelamin di Kecamatan Jaten, 2022

Kelompok Umur	Jenis Kelamin		
	Laki-Laki	Perempuan	Jumlah
(1)	(2)	(3)	(4)
0-4	2 689	2 501	5 190
5-9	3 106	2 895	6 001
10-14	3 230	3 017	6 247
15-19	3 021	2 870	5 891
20-24	3 072	2 958	6 030
25-29	2 955	2 981	5 936
30-34	2 822	2 778	5 600
35-39	3 091	3 179	6 270
40-44	3 266	3 348	6 614
45-49	2 893	3 059	5 952
50-54	2 801	3 197	5 998
55-59	2 426	2 747	5 173
60-64	2 018	2 068	4 086
65-69	1 354	1 349	2 703
70-74	719	806	1 525
> 75	715	1 068	1 783
<b>Kecamatan Jaten</b>	<b>40 178</b>	<b>40 821</b>	<b>80 999</b>

Catatan: ...  
 Sumber: Dinas Kependudukan dan Pencatatan Sipil Kabupaten Karanganyar





# BAB 4 SOSIAL DAN KESEJAHTERAAN RAKYAT

## Jumlah Sekolah Menurut Tingkat Pendidikan di Kecamatan Jatèn



49

Taman Kanak-kanak (TK)



32

Sekolah Dasar (SD)



5

Raudhatul Athfal (RA)



3

Sekolah Menengah Pertama (SMP)

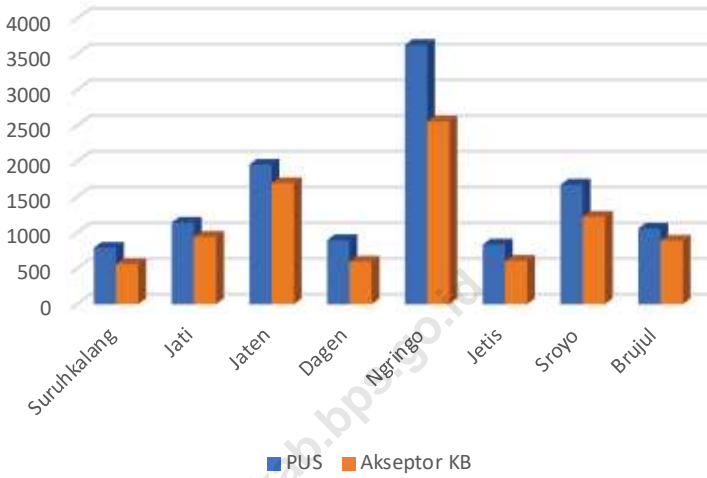


3

Madrasah Ibtidaiyah (MI)

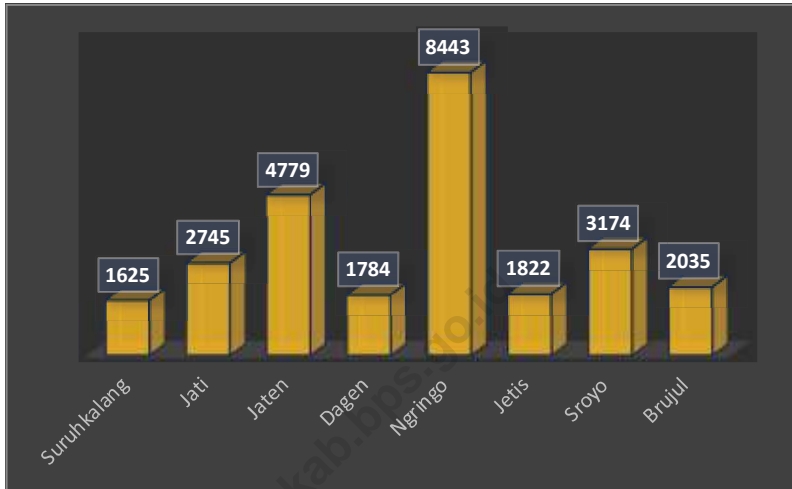


**Gambar 4.1** Banyaknya PUS dan Akseptor KB Menurut Desa/ Kelurahan di Kecamatan Jaten, 2022



Sumber: DP3APPKB Kabupaten Karanganyar

**Gambar 4.2** Banyaknya Keluarga Menurut Desa/Kelurahan dan Jenis Pengguna Listrik di Kecamatan Jaten, 2022



Sumber : BPS, Pendataan Potensi Desa (Podes) 2021

## 4.1 PENDIDIKAN

**Tabel 4.1.1 Banyaknya Desa<sup>1</sup>/Kelurahan yang Memiliki Fasilitas Sekolah Menurut Tingkat Pendidikan di Kecamatan Jaten, 2020–2022**

Tingkat Pendidikan	2020	2021	2022
(1)	(2)	(3)	(4)
Sekolah Dasar (SD)	8	8	8
Madrasah Ibtidaiyah (MI)	2	2	2
Sekolah Menengah Pertama (SMP)	3	3	3
Madrasah Tsanawiyah (MTs)	1	1	1
Sekolah Menengah Atas (SMA)	1	1	1
Sekolah Menengah Kejuruan (SMK)	2	2	2
Madrasah Aliyah (MA)	-	-	-
Akademi/Perguruan Tinggi	1	1	1

Catatan: <sup>1</sup>Desa pada tabel ini termasuk Unit Permukiman Transmigrasi (UPT) yang masih dibina oleh kementerian terkait  
 Sumber: BPS, Pendataan Potensi Desa (Podes) 2021

**Tabel 4.1.2 Jumlah Sekolah Menurut Tingkat Pendidikan di Kecamatan Jaten, 2021/2022 dan 2022/2023**

Tingkat Pendidikan	Negeri		Swasta		Jumlah	
	2021/2022	2022/2023	2021/2022	2022/2023	2021/2022	2022/2023
(1)	(2)	(3)	(4)	(5)	(6)	(7)
Taman Kanak-Kanak (TK) <sup>1</sup>	1	1	44	48	45	49
Raudatul Athfal (RA) <sup>2</sup>	-	-	5	-	5	-
Sekolah Dasar (SD) <sup>1</sup>	31	31	1	1	32	32
Madrasah Ibtidaiyah (MI) <sup>2</sup>	1	1	2	2	3	3
Sekolah Menengah Pertama (SMP) <sup>1</sup>	2	2	1	1	3	3
Madrasah Tsanawiyah (MTs) <sup>2</sup>	-	-	1	1	1	1
Sekolah Menengah Atas (SMA) <sup>1</sup>	-	-	1	1	1	1
Sekolah Menengah Kejuruan (SMK) <sup>1</sup>	-	-	3	3	3	3
Madrasah Aliyah (MA) <sup>2</sup>	-	-	-	-	-	-

Catatan: <sup>3</sup> Seluruh Raudatul Athfal (RA) berstatus swasta

Sumber: <sup>1</sup> Kementerian Pendidikan, Kebudayaan, Riset, dan Teknologi, Sistem Data Pokok Pendidikan, data semester ganjil laporan sampai dengan 30 November 2022

<sup>2</sup> Kementerian Agama, EMIS, data semester ganjil laporan sampai dengan 17 Februari 2023

**Tabel 4.1.3 Jumlah Guru Menurut Tingkat Pendidikan di Kecamatan Jaten, 2021/2022 dan 2022/2023**

Tingkat Pendidikan	Negeri		Swasta		Jumlah	
	2021/2022	2022/2023	2021/2022	2022/2023	2021/2022	2022/2023
(1)	(2)	(3)	(4)	(5)	(6)	(7)
Taman Kanak-Kanak (TK) <sup>1</sup>	6	6	109	100	115	106
Raudatul Athfal (RA) <sup>2</sup>	-	-	27	-	27	-
Sekolah Dasar (SD) <sup>1,3</sup>	348	327	7	11	293	338
Madrasah Ibtidaiyah (MI) <sup>2</sup>	40	43	27	31	68	74
Sekolah Menengah Pertama (SMP) <sup>1,3</sup>	80	76	13	13	93	89
Madrasah Tsanawiyah (MTs) <sup>2</sup>	-	-	19	17	19	17
Sekolah Menengah Atas (SMA) <sup>1,3</sup>	-	-	12	12	12	12
Sekolah Menengah Kejuruan (SMK) <sup>1,3,4</sup>	-	-	29	27	29	27
Madrasah Aliyah (MA) <sup>2</sup>	-	-	-	-	-	-

Catatan: <sup>3</sup> Jumlah guru termasuk kepala sekolah dan guru

<sup>4</sup> Guru yang mengajar di dua sekolah atau lebih dihitung di masing-masing sekolah

Sumber: <sup>1</sup> Kementerian Pendidikan, Kebudayaan, Riset, dan Teknologi, Sistem Data Pokok Pendidikan, data semester ganjil laporan sampai dengan 30 November 2022

<sup>2</sup> Kementerian Agama, EMIS, data semester ganjil laporan sampai dengan 17 Februari 2023

**Tabel 4.1.4** Jumlah Murid Menurut Tingkat Pendidikan di Kecamatan Jaten, 2021/2022 dan 2022/2023

Tingkat Pendidikan	Negeri		Swasta		Jumlah	
	2021/2022	2022/2023	2021/2022	2022/2023	2021/2022	2022/2023
(1)	(2)	(3)	(4)	(5)	(6)	(7)
Taman Kanak-Kanak (TK) <sup>1</sup>	57	78	1 515	1 570	1 572	1 648
Raudatul Athfal (RA) <sup>2</sup>	-	-	303	-	303	303
Sekolah Dasar (SD) <sup>1</sup>	5 038	4 701	157	155	5 195	4 856
Madrasah Ibtidaiyah (MI) <sup>2</sup>	758	758	493	534	1 251	1 292
Sekolah Menengah Pertama (SMP) <sup>1</sup>	1 437	1 448	67	45	1 504	1 493
Madrasah Tsanawiyah (MTs) <sup>2</sup>	-	-	102	70	102	70
Sekolah Menengah Atas (SMA) <sup>1</sup>	-	-	117	100	117	100
Sekolah Menengah Kejuruan (SMK) <sup>1</sup>	-	-	299	258	299	258
Madrasah Aliyah (MA) <sup>2</sup>	-	-	-	-	-	-

Catatan: ...

Sumber: <sup>1</sup> Kementerian Pendidikan, Kebudayaan, Riset, dan Teknologi, Sistem Data Pokok Pendidikan, data semester ganjil laporan sampai dengan 30 November 2022

<sup>2</sup> Kementerian Agama, EMIS, data semester ganjil laporan sampai dengan 17 Februari 2023



## 4.2 KESEHATAN

**Tabel 4.2.1 Banyaknya Desa<sup>1</sup>/Kelurahan yang Memiliki Sarana Kesehatan Menurut Jenis Sarana Kesehatan di Kecamatan Jaten, 2020–2022**

Jenis Sarana Kesehatan	2020	2021	2022
(1)	(2)	(3)	(4)
Rumah Sakit	2	2	1
Rumah Sakit Bersalin	-	-	-
Poliklinik/Balai Pengobatan	4	4	1
Puskesmas Rawat Inap	1	1	1
Puskesmas Tanpa Rawat Inap	1	1	-
Apotek	6	6	-

Catatan: ...

Sumber: BPS, Pendataan Potensi Desa (Podes) 2020–2021

**Tabel 4.2.2** Banyaknya Warga Penderita Kekurangan Gizi Menurut Desa/Kelurahan di Kecamatan Jaten, 2022

Desa/Kelurahan	2021	2022
(1)	(2)	(3)
Suruhkalang	-	-
Jati	-	-
Jaten	-	-
Dagen	-	-
Ngringo	-	-
Jetis	-	-
Sroyo	-	-
Brujul	-	-
<b>Kecamatan Jaten</b>	<b>-</b>	<b>-</b>

Catatan: ...  
 Sumber: BPS, Pendataan Potensi Desa (Podes) 2021

**Tabel 4.2.3** Banyaknya Sarana/Fasilitas Kesehatan Menurut Desa/Kelurahan di Kecamatan Jaten, 2022

Desa/Kelurahan	Praktek Dokter Mandiri	Praktek Bidan Mandiri	Posyandu
(1)	(2)	(3)	(4)
Suruhkalang	1	1	6
Jati	3	-	9
Jaten	9	1	19
Dagen	1	-	6
Ngringo	5	1	26
Jetis	-	2	5
Sroyo	1	1	7
Brujul	-	3	7
<b>Kecamatan Jaten</b>	<b>20</b>	<b>9</b>	<b>85</b>

Catatan: ...  
 Sumber: Dinas Kesehatan Kabupaten Karanganyar

**Tabel 4.2.4 Banyaknya Posyandu Menurut Desa/Kelurahan di Kecamatan Jaten, 2022**

Desa/Kelurahan	Posyandu Lansia	Posyandu Balita	Kader Balita	Kader yang Aktif
(1)	(2)	(3)	(4)	(5)
Suruhkalang	1	6	45	45
Jati	1	9	69	69
Jaten	3	19	196	196
Dagen	5	6	48	48
Ngringo	18	26	276	276
Jetis	3	5	41	41
Sroyo	7	7	62	62
Brujul	1	7	67	67
<b>Kecamatan Jaten</b>	<b>39</b>	<b>85</b>	<b>804</b>	<b>804</b>

Catatan: ...  
 Sumber: Dinas Kesehatan Kabupaten Karanganyar

**Tabel 4.2.5** Banyaknya PUS dan Akseptor KB Menurut Desa/ Kelurahan di Kecamatan Jaten, 2022

Desa/Kelurahan	Banyaknya PUS	Akseptor KB	Persen Akseptor KB terhadap PUS
(1)	(2)	(3)	(4)
Suruhkalang	787	561	71,28
Jati	1 139	941	82,62
Jaten	1 951	1 693	86,78
Dagen	895	593	66,26
Ngringo	3 627	2 557	70,50
Jetis	832	605	72,72
Sroyo	1 671	1 222	73,13
Brujul	1 058	887	83,84
<b>Kecamatan Jaten</b>	<b>1 1960</b>	<b>9 059</b>	<b>75,74</b>

Catatan: ...  
 Sumber: DP3APPKB Kabupaten Karanganyar

**Tabel 4.2.6 Banyaknya PUS Bukan Peserta KB Menurut Desa/ Kelurahan di Kecamatan Jaten, 2022**

Desa/Kelurahan	Hamil	Ingin Anak	Ingin Anak Tunda	Tidak Ingin Anak	Jumlah
(1)	(2)	(3)	(4)	(5)	(6)
Suruhkalang	25	80	67	54	226
Jati	28	109	33	28	198
Jaten	47	137	45	29	258
Dagen	19	124	68	91	302
Ngringo	92	416	225	337	1 070
Jetis	43	105	36	43	227
Sroyo	44	199	96	110	449
Brujul	27	110	5	29	171
<b>Kecamatan Jaten</b>	<b>325</b>	<b>1 280</b>	<b>575</b>	<b>721</b>	<b>2 901</b>

Catatan: ...  
 Sumber: DP3APPKB Kabupaten Karanganyar

**Tabel 4.2.7** Banyaknya Akseptor Aktif Menurut Alat Kontrasepsi di Kecamatan Jaten, 2022

Desa/Kelurahan	MOW	MOP	IUD	Implant	Suntik	PIL	Kondom	Jumlah
(1)	(2)	(3)	(4)	(5)	(6)	(7)	(8)	(9)
Suruhkalang	65	-	88	57	250	54	47	561
Jati	56	2	172	80	370	58	203	941
Jaten	137	8	317	96	369	147	619	1 693
Dagen	55	3	100	24	294	40	77	593
Ngringo	214	19	451	54	918	250	651	2 557
Jetis	38	-	154	35	314	37	27	605
Sroyo	80	2	126	38	846	72	58	1 222
Brujul	57	1	149	54	546	25	55	887
<b>Kecamatan Jaten</b>	<b>702</b>	<b>35</b>	<b>1 557</b>	<b>438</b>	<b>3 907</b>	<b>683</b>	<b>1 737</b>	<b>9 059</b>

Catatan: ...  
 Sumber: DP3APPKB Kabupaten Karanganyar

**Tabel 4.2.8** Banyaknya Penyandang Cacat Menurut Desa/Kelurahan di Kecamatan Jaten, 2022

Desa/Kelurahan	Tuna Netra	Tuna Rungu	Tuna Grahita	Tuna Daksa	Tuna Laras	Cacat Ganda
(1)	(2)	(3)	(4)	(5)	(6)	(7)
Suruhkalang	3	4	17	9	-	-
Jati	1	1	7	5	6	3
Jaten	6	3	1	8	2	1
Dagen	-	-	-	-	-	3
Ngringo	-	13	8	1	1	-
Jetis	-	-	6	6	1	1
Sroyo	6	6	8	21	5	-
Brujul	3	-	-	10	3	-
<b>Kecamatan Jaten</b>	<b>19</b>	<b>27</b>	<b>47</b>	<b>60</b>	<b>18</b>	<b>8</b>

Catatan: ...  
 Sumber: DP3APPKB Kabupaten Karanganyar



### 4.3 PERUMAHAN DAN LINGKUNGAN

**Tabel 4.3.1 Banyaknya Desa/Kelurahan Menurut Sumber Air Minum Sebagian Besar Keluarga di Kecamatan Jaten, 2020–2022**

Sumber Air Minum	2020	2021	2022
(1)	(2)	(3)	(4)
Air Kemasan Bermerk	-	-	-
Air Isi Ulang	-	2	-
Leding Dengan Meteran	3	3	-
Leding Tanpa Meteran	-	-	-
Sumur Bor atau Pompa	5	3	-
Sumur	-	-	-
Mata Air	-	-	-
Sungai/Danau/Kolam/Waduk/Situ/ Embung/Bendungan	-	-	-
Air Hujan	-	-	-
Lainnya	-	-	-

Catatan: ...

Sumber: BPS, Pendataan Potensi Desa (Podes) 2020-2021

**Tabel 4.3.2** Banyaknya Keluarga Menurut Desa/Kelurahan dan Jenis Pengguna Listrik di Kecamatan Jaten, 2022

Desa/Kelurahan	Pengguna Listrik			Bukan Pengguna Listrik
	PLN	Non PLN	Jumlah	
(1)	(2)	(3)	(4)	(5)
Suruhkalang	1 625	-	1 625	-
Jati	2 745	-	2 745	-
Jaten	4 779	-	4 779	-
Dagen	1 784	-	1 784	-
Ngringo	8 443	-	8 443	-
Jetis	1 822	-	1 822	-
Sroyo	3 174	-	3 174	-
Brujul	2 035	-	2 035	-
<b>Kecamatan Jaten</b>	<b>26 407</b>	<b>-</b>	<b>26 407</b>	<b>-</b>

Catatan: ...  
 Sumber: BPS, Pendataan Potensi Desa (Podes) 2021

**Tabel 4.3.3** Banyaknya Desa/Kelurahan Menurut Sumber Penerangan Jalan Utama Desa/Kelurahan di Kecamatan Jaten, 2020–2022

Sumber Penerangan Jalan Utama	2020	2021	2022
(1)	(2)	(3)	(4)
Listrik Pemerintah	5	6	-
Listrik Non Pemerintah	3	2	-
Non Listrik	-	-	-

Catatan: ...  
 Sumber: BPS, Pendataan Potensi Desa (Podes) 2020–2021

**Tabel 4.3.4** Banyaknya Desa/Kelurahan Menurut Penggunaan Fasilitas Tempat Buang Air Besar Sebagian Besar Keluarga di Kecamatan Jaten, 2020–2022

Fasilitas Tempat Buang Air Besar	2020	2021	2022
(1)	(2)	(3)	(4)
<b>Jamban</b>			
Sendiri	8	8	-
Bersama	-	-	-
Umum	-	-	-
<b>Bukan Jamban</b>	-	-	-
<b>Jumlah</b>	<b>8</b>	<b>8</b>	<b>-</b>

Catatan: ...  
 Sumber: BPS, Pendataan Potensi Desa (Podes) 2020–2021

**Tabel 4.3.5 Banyaknya Desa/Kelurahan Menurut Jenis Bahan Bakar untuk Memasak yang Digunakan Sebagian Besar Keluarga di Kecamatan Jaten, 2022**

Jenis Bahan Bakar untuk Memasak	2022
(1)	(2)
Listrik	-
Elpiji Lebih Dari 3 Kg	15
Elpiji 3 kg	8
Gas Kota	-
Biogas	-
Minyak Tanah	-
Briket	-
Arang	-
Kayu Bakar	8
Lainnya	8
<b>Jumlah</b>	<b>39</b>

Catatan: ...

Sumber: BPS, Pendataan Potensi Desa (Podes) 2021

4.4 AGAMA DAN SOSIAL LAINNYA

**Tabel 4.4.1** Jumlah Tempat Peribadatan Menurut Desa/Kelurahan di Kecamatan Jaten, 2022

Desa/Kelurahan	Masjid	Mushola	Gereja Protestan	Pura	Vihara
(1)	(2)	(3)	(4)	(5)	(6)
Suruhkalang	22	11	-	-	-
Jati	22	6	-	-	-
Jaten	26	2	1	1	-
Dagen	13	4	2	1	-
Ngringo	30	-	4	1	-
Jetis	16	3	-	-	-
Sroyo	25	11	-	-	-
Brujul	15	-	-	-	-
<b>Kecamatan Jaten</b>	<b>169</b>	<b>37</b>	<b>7</b>	<b>3</b>	<b>-</b>

Catatan: ...  
 Sumber: Kementerian Agama Kabupaten Karanganyar

**Tabel 4.4.2****Banyaknya Kejadian Bencana Alam Menurut Desa/  
Kelurahan dan Jenis Bencana Alam di Kecamatan Jaten,  
2022**

Desa/Kelurahan	Gempa Bumi	Tsunami	Gunung Meletus	Tanah Longsor
(1)	(2)	(3)	(4)	(5)
Suruhkalang	-	-	-	-
Jati	-	-	-	-
Jaten	-	-	-	-
Dagen	-	-	-	-
Ngringo	-	-	-	-
Jetis	-	-	-	-
Sroyo	-	-	-	-
Brujul	-	-	-	-
<b>Kecamatan Jaten</b>	-	-	-	-

Lanjutan Tabel 4.4.2

Desa/Kelurahan	Banjir	Banjir Bandang	Kekeringan	Kebakaran Hutan dan Lahan
(1)	(6)	(7)	(8)	(9)
Suruhkalang	-	-	-	-
Jati	-	-	-	-
Jaten	-	-	-	-
Dagen	-	-	-	-
Ngringo	1	-	-	-
Jetis	-	-	-	-
Sroyo	-	-	-	-
Brujul	-	-	-	-
<b>Kecamatan Jaten</b>	<b>1</b>	<b>-</b>	<b>-</b>	<b>-</b>



Lanjutan Tabel 4.4.2

Desa/Kelurahan	Angin Puyuh/ Puting Beliung/ Topan	Gelombang Pasang	Abrasi
(1)	(10)	(11)	(12)
Suruhkalang	-	-	-
Jati	-	-	-
Jaten	-	-	-
Dagen	-	-	-
Ngringo	-	-	-
Jetis	-	-	-
Sroyo	-	-	-
Brujul	1	-	-
<b>Kecamatan Jaten</b>	<b>1</b>	<b>-</b>	<b>-</b>

Catatan: ...

Sumber: BPS, Pendataan Potensi Desa (Podes) 2021

**Tabel 4.4.3** Banyaknya Korban Jiwa Akibat Bencana Alam Menurut Desa/Kelurahan dan Jenis Bencana Alam di Kecamatan Jaten, 2022

Desa/Kelurahan	Gempa Bumi	Tsunami	Gunung Meletus	Tanah Longsor
(1)	(2)	(3)	(4)	(5)
Suruhkalang	-	-	-	-
Jati	-	-	-	-
Jaten	-	-	-	-
Dagen	-	-	-	-
Ngringo	-	-	-	-
Jetis	-	-	-	-
Sroyo	-	-	-	-
Brujul	-	-	-	-
<b>Kecamatan Jaten</b>	-	-	-	-

Lanjutan Tabel 4.4.3

Desa/Kelurahan	Banjir	Banjir Bandang	Kekeringan	Kebakaran Hutan dan Lahan
(1)	(6)	(7)	(8)	(9)
Suruhkalang	-	-	-	-
Jati	-	-	-	-
Jaten	-	-	-	-
Dagen	-	-	-	-
Ngringo	-	-	-	-
Jetis	-	-	-	-
Sroyo	-	-	-	-
Brujul	-	-	-	-
<b>Kecamatan Jaten</b>	-	-	-	-

Lanjutan Tabel 4.4.3

Desa/Kelurahan	Angin Puyuh/ Puting Beliung/ Topan	Gelombang Pasang	Abrasi
(1)	(10)	(11)	(12)
Suruhkalang	-	-	-
Jati	-	-	-
Jaten	-	-	-
Dagen	-	-	-
Ngringo	-	-	-
Jetis	-	-	-
Sroyo	-	-	-
Brujul	-	-	-
<b>Kecamatan Jaten</b>	-	-	-

Catatan: ...  
 Sumber: BPS, Pendataan Potensi Desa (Podes) 2021

**Tabel 4.4.4****Keberadaan Fasilitas/Upaya Antisipasi/Mitigasi Bencana Alam Menurut Desa/Kelurahan di Kecamatan Jaten, 2022**

Desa/Kelurahan	Sistem Peringatan Dini Bencana Alam	Sistem Peringatan Dini Khusus Tsunami	Perlengkapan Keselamatan
(1)	(2)	(3)	(4)
Suruhkalang	Tidak Ada	Tidak Ada	Tidak Ada
Jati	Tidak Ada	Tidak Ada	Ada
Jaten	Tidak Ada	Tidak Ada	Tidak Ada
Dagen	Tidak Ada	Tidak Ada	Tidak Ada
Ngringo	Ada	Tidak Ada	Tidak Ada
Jetis	Tidak Ada	Tidak Ada	Tidak Ada
Sroyo	Tidak Ada	Tidak Ada	Ada
Brujul	Tidak Ada	Tidak Ada	Tidak Ada

Lanjutan Tabel 4.4.4

Desa/Kelurahan	Rambu-Rambu dan Jalur Evakuasi Bencana	Pembuatan, Perawatan, atau Normalisasi: Sungai, Kanal, Tanggul, Parit, Drainase, Waduk, Pantai, dll
(1)	(5)	(6)
Suruhkalang	Tidak Ada	Tidak Ada
Jati	Ada	Ada
Jaten	Tidak Ada	Ada
Dagen	Tidak Ada	Tidak Ada
Ngringo	Tidak Ada	Tidak Ada
Jetis	Tidak Ada	Ada
Sroyo	Tidak Ada	Ada
Brujul	Tidak Ada	Tidak Ada

Catatan: ...  
 Sumber: BPS, Pendataan Potensi Desa (Podes) 2021

**Tabel 4.4.5****Banyaknya Desa/Kelurahan yang Memiliki Kelompok Kegiatan Olahraga Menurut Jenis Olahraga dan Ketersediaan Fasilitas/Lapangan Olahraga di Kecamatan Jaten, 2022**

Jenis Olahraga	Kondisi Fasilitas/Lapangan Olahraga			Tidak Ada Fasilitas/ Lapangan Olahraga
	Baik	Rusak Sedang	Rusak Parah	
(1)	(2)	(3)	(4)	(5)
Sepak Bola	6	2	-	-
Bola Voli	7	1	-	-
Bulu Tangkis	8	-	-	-
Bola Basket	1	-	-	7
Tenis Lapangan	1	1	-	6
Tenis Meja	7	-	-	1
Futsal	3	-	-	5
Renang	1	-	-	7
Bela Diri	-	-	-	8
Bilyard	1	-	-	7
Fitnes, Aerobik, dll	3	-	-	5
Lainnya	-	-	-	8

Catatan: ...


Sumber: BPS, Pendataan Potensi Desa (Podes) 2021





# BAB 5 PERTANIAN

## PRODUKSI BUAH



**PISANG**

1.146 kw



**MANGGA**


2.851 kw



**PEPAYA**

624 kw

## HEWAN TERNAK DAN UNGGAS



**SAPI**

2.614 Ekor



**KAMBING**

4.731 Ekor



**AYAM**

533.500 Ekor

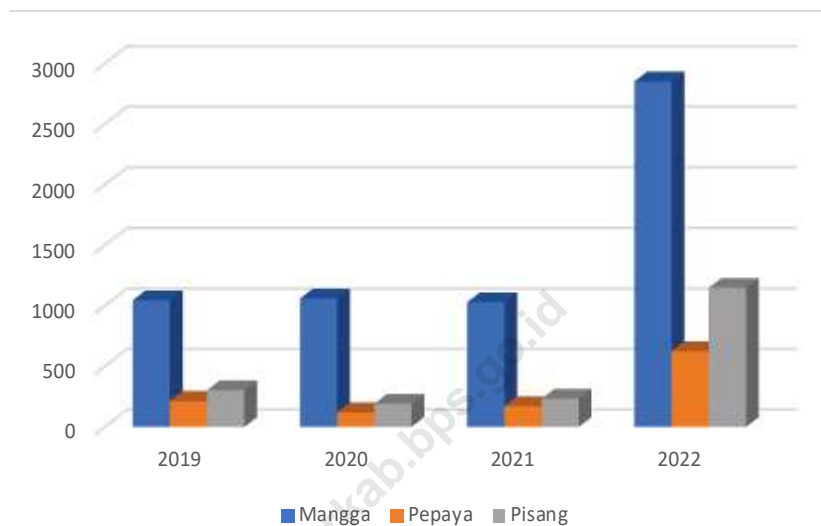


**BEBEK**

1.400 Ekor

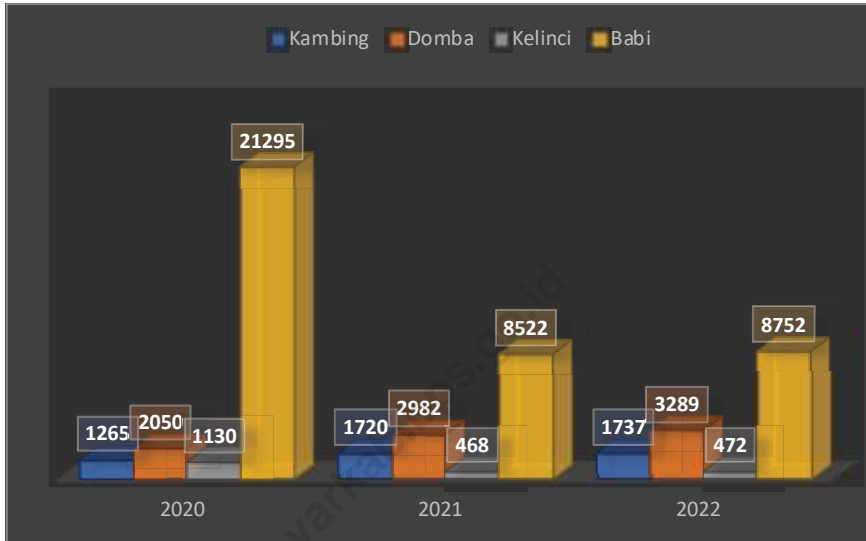


**Gambar 5.1** Produksi Tanaman Buah-Buahan Menurut Jenis Tanaman di Kecamatan Jaten (kuintal), 2019–2022



Sumber : BPS, Statistik Pertanian Hortikultura SPH-SBS

**Gambar 5.1** Populasi Ternak Kecil Tahunan Menurut Jenis Ternak di Kecamatan Jaten, 2020–2022



Sumber: Dinas Pertanian, Pangan dan Perikanan Kabupaten Karanganyar

**Tabel 5.1****Luas Panen Tanaman Sayuran dan Buah-buahan Semusim Menurut Jenis Tanaman di Kecamatan Jaten (ha), 2019–2022**

Jenis Tanaman	2019	2020	2021 <sup>x</sup>	2022
(1)	(3)	(4)	(5)	(5)
<b>Sayuran:</b>				
Bawang Merah	-	-	1	-
Bawang Putih	-	-	-	-
Cabai Besar	2	2	-	-
Cabai Rawit	-	-	-	-
Kentang	-	-	-	-
Kubis	-	-	-	-
Sawi	-	-	-	-
Tomat	-	-	-	-
<b>Buah–buahan:</b>				
Pisang	-	-	-	-
Pepaya	-	-	-	-

Catatan: ...

Sumber: BPS, Statistik Pertanian Hortikultura SPH-SBS

**Tabel 5.2****Produksi Tanaman Sayuran dan Buah-buahan Semusim Menurut Jenis Tanaman di Kecamatan Jaten (kuintal), 2019–2022**

Jenis Tanaman	2019	2020	2021*	2022
(1)	(2)	(3)	(4)	(5)
<b>Sayuran:</b>				
Bawang Merah	-	-	1	-
Bawang Putih	-	-	-	-
Cabai Besar	200	2	-	-
Cabai Rawit	-	-	-	-
Kentang	-	-	-	-
Kubis	-	-	-	-
Sawi	-	-	-	-
Tomat	-	-	-	-
<b>Buah–buahan:</b>				
Pisang	302	190	231	2 851
Pepaya	213	119	169	624

Catatan: ...

Sumber: BPS, Statistik Pertanian Hortikultura SPH-SBS

**Tabel 5.3 Luas Panen Tanaman Biofarmaka Menurut Jenis Tanaman di Kecamatan Jaten (m<sup>2</sup>), 2019–2022**

Jenis Tanaman	2019	2020	2021*	2022
(1)	(2)	(3)	(4)	(5)
Jahe	-	-	-	-
Kencur	-	-	-	-
Kunyit	-	-	-	-
Laos/Lengkuas	-	-	-	-

Catatan: ...

Sumber: BPS, Statistik Pertanian Hortikultura SPH-TBF

**Tabel 5.4** **Produksi Tanaman Biofarmaka Menurut Jenis Tanaman di Kecamatan Jaten (kg), 2019–2021**

Jenis Tanaman	2019	2020	2021 <sup>x</sup>	2022
(1)	(2)	(3)	(4)	(5)
Jahe	-	-	-	-
Kencur	-	-	-	-
Kunyit	-	-	-	-
Laos/Lengkuas	-	-	-	-

Catatan: ...  
 Sumber: BPS, Statistik Pertanian Hortikultura SPH-TBF

<https://karanganyarkab.bps.go.id>



**Tabel 5.5** Luas Panen Tanaman Hias Menurut Jenis Tanaman di Kecamatan Jaten (m<sup>2</sup>), 2019–2022

Jenis Tanaman	2019	2020	2021 <sup>x</sup>	2022
(1)	(2)	(3)	(4)	(5)
Anggrek	-	-	-	-
Krisan	-	-	-	-
Mawar	-	-	-	-
Sedap Malam	-	-	-	-

Catatan: ...

Sumber: BPS, Statistik Pertanian Hortikultura SPH-TH

**Tabel 5.6**      **Produksi Tanaman Hias Menurut Jenis Tanaman di Kecamatan Jaten (tangkai), 2019–2021**

Jenis Tanaman	2019	2020	2021 <sup>x</sup>	2022
(1)	(2)	(3)	(4)	(5)
Anggrek	-	-	-	-
Krisan	-	-	-	-
Mawar	-	-	-	-
Sedap Malam	-	-	-	-

Catatan: ...

Sumber: BPS, Statistik Pertanian Hortikultura SPH-TH

**Tabel 5.7****Produksi Buah-Buahan dan Sayuran Tahunan Menurut Jenis Tanaman di Kecamatan Jaten (kuintal), 2019–2022**

Jenis Tanaman	2019	2020	2021 <sup>x</sup>	2022
(1)	(2)	(3)	(4)	(5)
<b>Buah–Buahan:</b>				
Durian	-	-	-	-
Jeruk Siam/Keprok	-	-	-	-
Mangga	1 044	1 059	1 028	2 851
Pepaya	213	119	169	624
Pisang	302	190	231	1 146
Salak	-	-	-	-
<b>Sayuran:</b>				
Bawang Merah	-	-	106	-
Cabai Besar	200	163	-	-

Catatan: ...

Sumber: BPS, Statistik Pertanian Hortikultura SPH-BST

**Tabel 5.8****Populasi Ternak Tahunan Menurut Jenis Ternak di Kecamatan Jaten, 2020–2022**

Jenis Ternak	2020	2021	2022
(1)	(2)	(3)	(4)
<b>Ternak Besar</b>			
Kuda	4	-	-
Sapi Perah	-	-	-
Sapi Potong	2 245	2 099	2 248
Kerbau	15	18	18
<b>Ternak Kecil:</b>			
Kambing	1 265	1 720	1 737
Domba	2 050	2 982	3 289
Kelinci	1 130	468	472
Babi	21 295	8 522	8 752
<b>Unggas</b>			
Ayam Ras	157 000	130 000	130 000
Ayam Buras	45 000	44 500	47 936
Itik	5 000	4 366	4 366
Itik Manila	310	-	310
Puyuh	12 000	12 000	12 000
Angsa	-	-	-

Catatan: ...

Sumber: Dinas Pertanian, Pangan dan Perikanan Kabupaten Karanganyar

# BAB 6

## PARIWISATA, TRANSPORTASI, DAN KOMUNIKASI

17

MENARA TELEPON  
SELULER

2

PENGINAPAN

3

HOTEL

Jenis permukaan jalan darat terluas :  
Aspal/Beton



## 6.1 PARIWISATA

**Tabel 6.1.1** Jumlah Sarana Akomodasi Menurut Desa/Kelurahan dan Jenis Akomodasi di Kecamatan Jaten, 2022

Desa/Kelurahan	Hotel	Penginapan
(1)	(2)	(3)
Suruhkalang	-	-
Jati	-	-
Jaten	-	-
Dagen	2	2
Ngringo	1	-
Jetis	-	-
Sroyo	-	-
Brujul	-	-
<b>Kecamatan Jaten</b>	<b>3</b>	<b>2</b>

Catatan: ...

Sumber: BPS, Pendataan Potensi Desa (Podes) 2021

## 6.2 TRANSPORTASI

**Tabel 6.2.1 Prasarana dan Sarana Transportasi Antar Desa/Kelurahan Menurut Desa/Kelurahan di Kecamatan Jaten, 2022**

Desa/Kelurahan	Jenis Prasarana Transportasi	Keberadaan Angkutan Umum
(1)	(2)	(3)
Suruhkalang	Darat	Ada, Tanpa Trayek Tetap
Jati	Darat	Ada, Dengan Trayek Tetap
Jaten	Darat	Ada, Dengan Trayek Tetap
Dagen	Darat	Ada, Dengan Trayek Tetap
Ngringo	Darat	Ada, Dengan Trayek Tetap
Jetis	Darat	Ada, Dengan Trayek Tetap
Sroyo	Darat	Ada, Dengan Trayek Tetap
Brujul	Darat	Ada, Dengan Trayek Tetap



Lanjutan Tabel 6.2.1

Desa/Kelurahan	Jenis Permukaan Jalan Darat Terluas	Dapat Dilalui Kendaraan Bermotor Roda 4 atau Lebih
(1)	(4)	(5)
Suruhkalang	Aspal/Beton	Sepanjang Tahun
Jati	Diperkeras	Sepanjang Tahun
Jaten	Lainnya	Lainnya
Dagen	Lainnya	Lainnya
Ngringo	Lainnya	Lainnya
Jetis	Lainnya	Lainnya
Sroyo	Lainnya	Lainnya
Brujul	Lainnya	Lainnya

Catatan:

...

Sumber:

BPS, Pendataan Potensi Desa (Podes) 2021

**6.3 KOMUNIKASI**

**Tabel 6.2.2 Keberadaan Kantor Pos/Pos Pembantu/Rumah Pos, Pos Keliling, dan Perusahaan/Agen Jasa Ekspedisi Swasta Menurut Desa/Kelurahan di Kecamatan Jaten, 2022**

Desa/Kelurahan	Kantor Pos/Pos Pembantu/Rumah Pos	Pos Keliling	Perusahaan/Agen Jasa Ekspedisi Swasta
(1)	(2)	(3)	(4)
Suruhkalang	Beroperasi	Tidak Ada	Tidak Ada
Jati	Beroperasi	Tidak Ada	Beroperasi
Jaten	Beroperasi	Tidak Ada	Beroperasi
Dagen	Tidak Ada	Tidak Ada	Beroperasi
Ngringo	Beroperasi	Tidak Ada	Beroperasi
Jetis	Tidak Ada	Tidak Ada	Tidak Ada
Sroyo	Tidak Ada	Tidak Ada	Tidak Ada
Brujul	Tidak Ada	Tidak Ada	Tidak Ada

Catatan: ...  
 Sumber: BPS, Pendataan Potensi Desa (Podes) 2021

**Tabel 6.3.1** Jumlah Menara Telepon seluler dan Operator Layanan Komunikasi Telepon Seluler Menurut Desa/Kelurahan di Kecamatan Jaten, 2022

Desa/Kelurahan	Jumlah Menara Telepon seluler	Jumlah Operator Layanan Komunikasi Telepon Seluler
(1)	(2)	(3)
Suruhkalang	1	5
Jati	1	5
Jaten	2	5
Dagen	2	5
Ngringo	6	5
Jetis	-	5
Sroyo	2	5
Brujul	3	5
<b>Kecamatan Jaten</b>	<b>17</b>	<b>40</b>

Catatan: ...

Sumber: BPS, Pendataan Potensi Desa (Podes) 2021

**Tabel 6.3.2 Kekuatan Sinyal Telepon Seluler dan Jenis Sinyal Internet Telepon Seluler Menurut Desa/Kelurahan di Kecamatan Jaten, 2022**

Desa/Kelurahan	Kekuatan Sinyal Telepon Seluler	Jenis Sinyal Internet Telepon Seluler
(1)	(2)	(3)
Suruhkalang	Sangat Kuat	4G/LTE
Jati	Sangat Kuat	4G/LTE
Jaten	Kuat	4G/LTE
Dagen	Sangat Kuat	4G/LTE
Ngringo	Kuat	4G/LTE
Jetis	Kuat	4G/LTE
Sroyo	Kuat	4G/LTE
Brujul	Sangat Kuat	4G/LTE

Catatan: ...  
 Sumber: BPS, Pendataan Potensi Desa (Podes) 2021

# BAB 7

## PERBANKAN, KOPERASI, DAN PERDAGANGAN

Jumlah Perbankan, Koperasi, dan  
Perdagangan



**26**

**BANK**



**3**

**KOPERASI**



**875**

**SARANA  
PERDAGANGAN**



**Tabel 7.1****Banyaknya Sarana Lembaga Keuangan Bank Menurut Desa/Kelurahan dan Jenis Bank di Kecamatan Jaten, 2022**

Desa/Kelurahan	Bank Umum Pemerintah	Bank Umum Swasta	Bank Perkreditan Rakyat (BPR)
(1)	(2)	(3)	(4)
Suruhkalang	-	-	1
Jati	-	-	-
Jaten	2	-	2
Dagen	2	1	2
Ngringo	6	6	3
Jetis	-	-	1
Sroyo	-	-	-
Brujul	-	-	-
<b>Kecamatan Jaten</b>	<b>10</b>	<b>7</b>	<b>9</b>

Catatan: ...

Sumber: BPS, Pendataan Potensi Desa (Podes) 2021

**Tabel 7.2** Banyaknya Koperasi Aktif Menurut Menurut Desa/  
Kelurahan dan Jenis Koperasi di Kecamatan Jaten, 2022

Desa/Kelurahan	Koperasi Unit Desa (KUD)	Koperasi Industri Kecil dan Kerajinan Rakyat (Kopinkra)
(1)	(2)	(3)
Suruhkalang	-	-
Jati	-	-
Jaten	1	-
Dagen	-	-
Ngringo	-	-
Jetis	-	1
Sroyo	-	-
Brujul	-	-
<b>Kecamatan Jaten</b>	<b>1</b>	<b>1</b>



Lanjutan Tabel 7.2

Desa/Kelurahan	Koperasi Simpan Pinjam (Kospin)	Koperasi Lainnya
(1)	(4)	(5)
Suruhkalang	-	-
Jati	-	-
Jaten	7	-
Dagen	-	-
Ngringo	3	-
Jetis	3	-
Sroyo	1	-
Brujul	-	-
<b>Kecamatan Jaten</b>	<b>1</b>	<b>-</b>

Catatan:

..

Sumber:

BPS, Pendataan Potensi Desa (Podes) 2021

**Tabel 7.3** Banyaknya Sarana Perdagangan Menurut Desa/Kelurahan dan Jenis Sarana Perdagangan di Kecamatan Jaten, 2022

Desa/Kelurahan	Kelompok Pertokoan	Pasar dengan Bangunan Permanen	Pasar dengan Bangunan Semi Permanen
(1)	(2)	(3)	(4)
Suruhkalang	-	-	-
Jati	-	-	-
Jaten	1	1	-
Dagen	1	1	-
Ngringo	2	1	-
Jetis	1	1	-
Sroyo	-	-	-
Brujul	1	-	-
<b>Kecamatan Jaten</b>	<b>6</b>	<b>4</b>	<b>-</b>

Lanjutan Tabel 7.3

Desa/Kelurahan	Pasar tanpa Bangunan	Mini Market/ Swalayan/ Supermarket	Restoran/ Rumah Makan	Toko/Warung Kelontong	Warung/Kedai Makanan
(1)	(5)	(6)	(7)	(8)	(9)
Suruhkalang	-	2	-	25	8
Jati	1	1	-	30	25
Jaten	-	9	-	35	25
Dagen	-	2	-	50	15
Ngringo	-	8	3	195	90
Jetis	-	10	-	87	33
Sroyo	-	3	-	112	48
Brujul	1	1	-	28	18
<b>Kecamatan Jaten</b>	<b>2</b>	<b>36</b>	<b>3</b>	<b>562</b>	<b>262</b>

Catatan: ...

Sumber: BPS, Pendataan Potensi Desa (Podes) 2021

**Tabel 7.4** Jumlah Pajak Bumi dan Bangunan (PBB) Kecamatan Jaten, 2022

Desa/Kelurahan	Jumlah SPPT	Jumlah Ketetapan	Jumlah Realisasi	Prosentase
(1)	(2)	(3)	(4)	(5)
Suruhkalang	2.580	177.693.514	85.995.351	48,40
Jati	3.671	250.635.212	165.862.566.	66,18
Jaten	5.981	1.026.358.725	603.964.935	58,85
Dagen	2.326	1.348.739.048	1.229.442.461	91,15
Ngringo	9.186	1.674.397.210	1.360.267.729	81,24
Jetis	2.129	1.369.784.434	1.315.402.362	96,03
Sroyo	4.100	677.770.796	540.402.093	79,73
Brujul	2.772	530.751.036	364.301.494	68,64
<b>Kecamatan Jaten</b>	<b>32.761</b>	<b>7.056.129.975</b>	<b>5.665.638.991</b>	<b>80,29</b>

Catatan: ...  
 Sumber: Badan Keuangan Daerah Kabupaten Karanganyar



**ST 2023**

**SENSUS PERTANIAN**

**BerAKHLAK**

Berorientasi Pelayanan Akuntabel Kompeten  
Harmonis Loyal Adaptif Kolaboratif

# DATA MENCERDASKAN BANGSA



**BADAN PUSAT STATISTIK  
KABUPATEN KARANGANYAR**

Kompleks Perkantoran Cangkanan Jl. Majapahit No.118  
telp. (0271) 4995047, email : bps3313@bps.go.id  
homepage : <http://karanganyarkab.bps.go.id>