


BADAN PERTANAHAN NASIONAL



SERTIPIKAT

HAK : **Pakai** No. **3**

PROPINSI : Jawa Tengah

KABUPATEN / KOTAMADYA : Karanganyar

KECAMATAN : Gondangrejo

DESA / KELURAHAN : Krendowahono

DAFTAR ISIAN 307
 No. 2119 / 200.9...


DAFTAR ISIAN 208
 No. 10598 / 200.5

**KANTOR PERTANAHAN
 KABUPATEN / KOTAMADYA
 KARANGANYAR**

1 1 1 8 1 7 0 9 4 0 0 0 0 3

PENDAFTARAN - PERTAMA

Halaman :

<p>a) HAK : Pakai No. : 3 Desa / Ket. : Krendowahono Tgl berakhirnya hak : Selama dipergunakan untuk kantor balai desa.</p>	<p>f) NAMA PEMEGANG HAK PEMERINTAH DESA KRENDOWAHONO Tanggal lahir / akta pendirian</p>
<p>b) NIB 11.18.17.09.02748 Letak Tanah</p>	<p>g) PEMBUKUAN KARANGANYAR Tgl. 23 MAY 2005 An. Kepala Kantor Pertanahan Kabupaten / Kotamadya Karanganyar Kepala Seksi P&PT ttd. KARTIKA WIJAYANA, SH. MM NIP 010157131</p>
<p>c) ASAL HAK 1. Konversi 2. Pemberian hak Pakai dari tanah negara bekas C. No. 4339(seb)/Krendowahono. 3. Pemecahan / Pemisahan / Penggabungan bidang</p>	<p>h) PENERBITAN SERTIPIKAT KARANGANYAR Tgl. 23 MAY 2005 An. Kepala Kantor Pertanahan Kabupaten / Kotamadya Karanganyar Kepala Seksi P&PT  KARTIKA WIJAYANA, SH. MM 010157131</p>
<p>d) DASAR PENDAFTARAN 1. Daftar Isian 202 Tgl. No.</p>	<p>i) PENUNJUK Pendaftaran DI 301 No. 8524/2005</p>
<p>2. Surat Keputusan Kakan Pertanahan Kab. Karanganyar Tgl. 05/03/2005 No. 530.3/22/33/18/2005 3. Permohonan Pemecahan / Pemisahan / Penggabungan bidang Tgl. No.</p>	
<p>e) SURAT UKUR Tgl. 10/11/2003 No. 00110/2003 Luas. 1243 m²</p>	

11.18.17.09.4.00003

NIB : 11.18.17.09.02748

SURAT UKUR

Nomor : 00110/Krendowahono/2003

SEBIDANG TANAH TERLETAK DALAM

Jawa Tengah

Propinsi :

Karanganyar

Kabupaten / Kotamadya :

Gondangrejo

Kecamatan :

Krendowahono

Desa / Kelurahan :

Pendaftaran

Peta : Nomor Peta Pendaftaran : 49.1-53.65-06.5

C-1

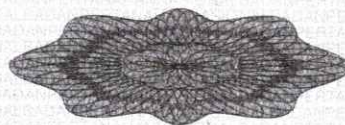
Lembar : Kotak :

Kadaan Tanah : sebidang tanah pekarangan dipergunakan untuk Kantor Balai Desa

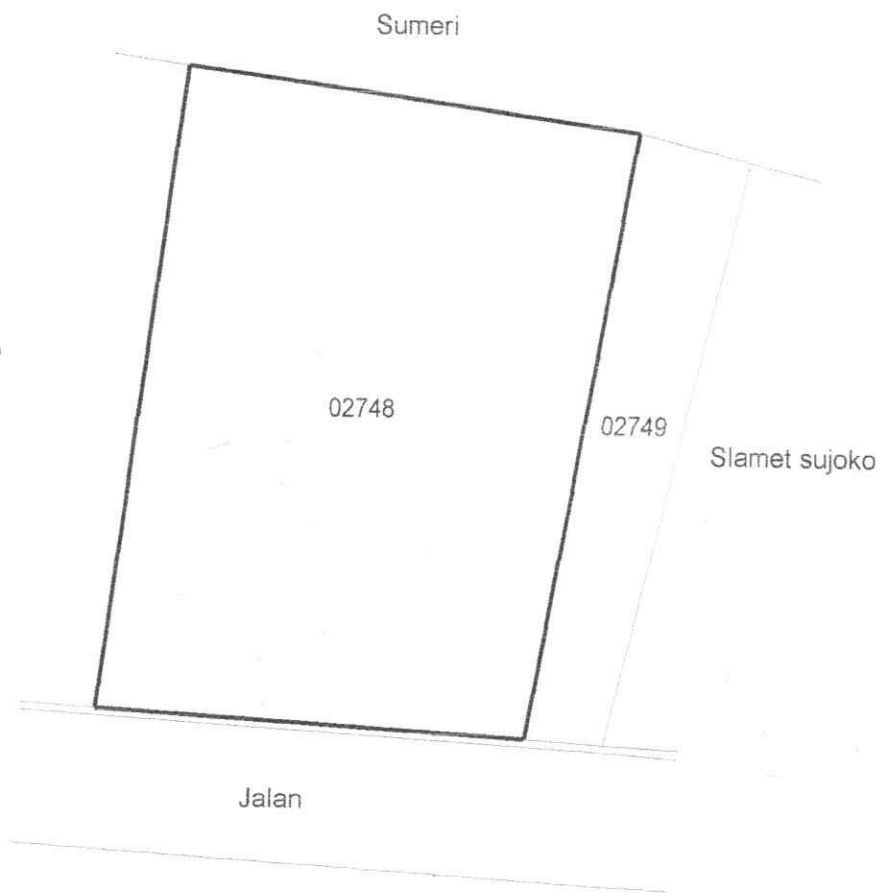
Tanda-tanda batas : Patok-patok beton

Luas : 1243 m² (Seribu Dua Ratus Empat Puluh Tiga meter persegi)

Penunjukan dan penetapan batas : Batas ditunjuk oleh Drs. Sumardi
..... Diukur oleh Adji Santoso, SH



SKALA 1 : 500



PENJELASAN : _____ batas tanah ini

Hal lain - lain :

Daftar Isian 302 tgl. 5 Juni 2003 No. 5556/2003

Daftar Isian 307 tgl. 10 November 2003 No. 28702/2003

UNTUK SERTIPIKAT KARANGANYAR Tgl. 23 MAY 2005 200..
 KARANGANYAR Tgl. 10 November 2003 2
 Kepala Seksi Pengukuran dan Pendaftaran Tanah

An Kepala Kantor Pertanahan
 Kabupaten / Kotamadya
 Karanganyar

Kantor Pertanahan
 Kabupaten / Kotamadya
 Karanganyar



Seksi Pengukuran dan
 Pendaftaran Tanah

ttd.

~~KARTIKA WIJAYANA, SH, MM~~
 NIP. 010157286
 KARTIKA WIJAYANA, SH, MM.

KARTIKA WIJAYANA, SH, MM

NIP 010157131

Lihat surat ukur Pemisahan Nomor : / 200.. Nomor hak :
Penggabungan
Pengganti

Dikeluarkan surat ukur		Luas	Nomor hak	Sisa luas
Tanggal	Nomor			

Sisanya diuraikan dalam surat ukur Nomor : / 200.. Nomor hak