

PROFIL KECAMATAN KEMBARA 2019



**DINAS KOMINFO
KABUPATEN KARANGANYAR**

SAMBUTAN

Assalamu'alaikum Wr.Wb.

Dengan mengucapkan puji syukur ke hadirat Tuhan Yang Maha Esa, saya menyambut baik upaya penerbitan publikasi "PROFIL KECAMATAN KEBAKKRAMAT 2019", sebagai bagian upaya penyediaan informasi statistik dan penyebarluasan data-data aktual di berbagai bidang.

Data/informasi statistik yang akurat merupakan hal yang sangat vital dalam perencanaan pembangunan dan penyelenggaraan pemerintahan. Dengan data yang akurat, maka rencana dan kebijakan pembangunan akan lebih mampu memberdayakan setiap potensi pembangunan secara optimal, sehingga pembangunan akan memberikan manfaat yang sebesar-besarnya bagi bangsa dan negara.

Publikasi ini disusun atas kerjasama

Harapan saya semoga publikasi ini dapat bermanfaat bagi Pemerintah Daerah Kabupaten Karanganyar maupun bagi pengguna data lainnya, sebagai kajian evaluasi dan perencanaan pembangunan di masa depan.

Wassalamu'alaikum Wr.Wb.

Karanganyar, September 2019

DINAS KOMINFO
KABUPATEN KARANGANYAR
PLT Kepala,



BACHTIYAR SYARIF

ULASAN SINGKAT

A. KEADAAN GEOGRAFIS

1. *Letak Geografis*

Kecamatan Kebakkramat merupakan salah satu kecamatan dari 17 kecamatan yang ada di Kabupaten Karanganyar. Jarak dari ibukota kabupaten 10,5 km arah barat laut. Luas wilayah Kecamatan Kebakkramat adalah 37,46 km² dengan ketinggian rata-rata 108 m di atas permukaan laut.

Batas wilayah Kecamatan Kebakkramat :

Sebelah Utara : Kab. Sragen

Sebelah Selatan : Kec. Jaten

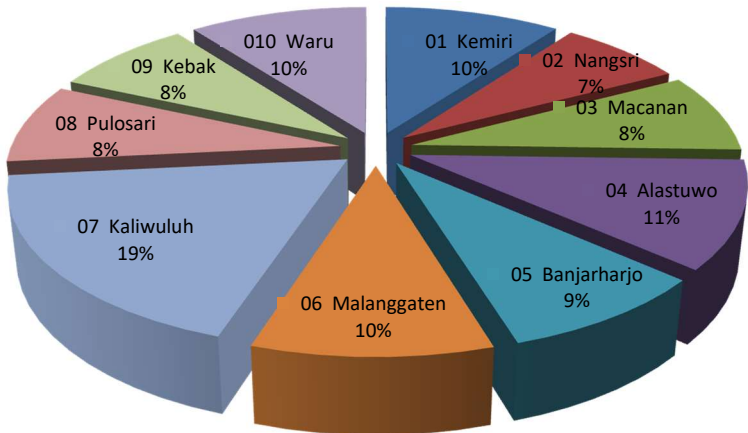
Sebelah Barat : Kec. Gondangrejo

Sebelah Timur : Kec. Tasikmadu

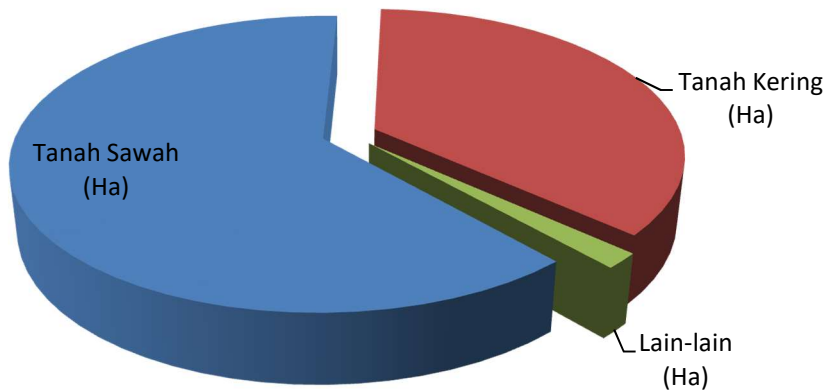
2. *Luas Wilayah*

Luas tanah Kecamatan Kebakkramat adalah 3.645,640 Ha, yang terdiri dari luas tanah sawah 2,108,570 Ha, dan luas tanah kering 1,438,260 Ha. Tanah sawah terdiri dari irigasi teknis 1.609,570 Ha, ½ teknis 330,410 Ha, sederhana 88,950 Ha dan tadah hujan 78,640 Ha. Sementara itu luas tanah untuk pekarangan/bangunan 1.200,070 Ha, luas untuk tegalan/kebun 232,100 Ha, dan tanah lainnya 99,810 Ha

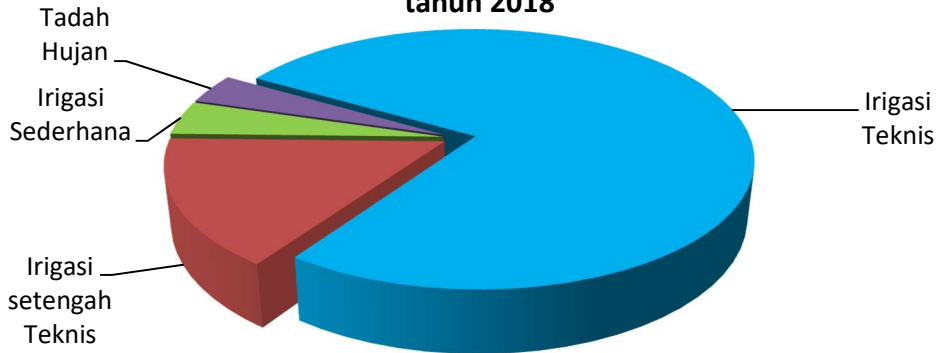
Grafik . Wilayah menurut Desa/Kelurahan tahun 2018



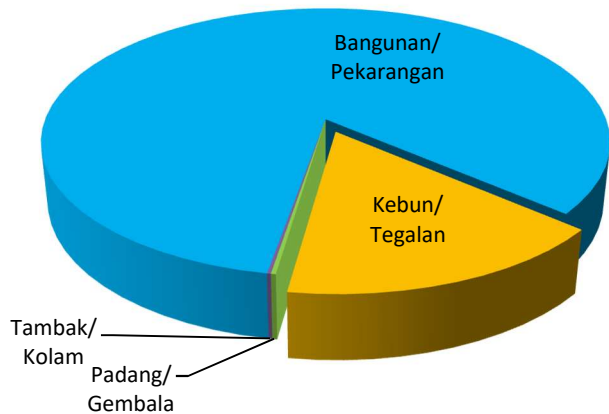
Grafik . Luas Wilayah menurut Penggunaan tahun 2018



Grafik . Luas Tanah Sawah Menurut Jenis Pengairan tahun 2018



Grafik . Luas Tanah Kering Menurut Penggunaan tahun 2018



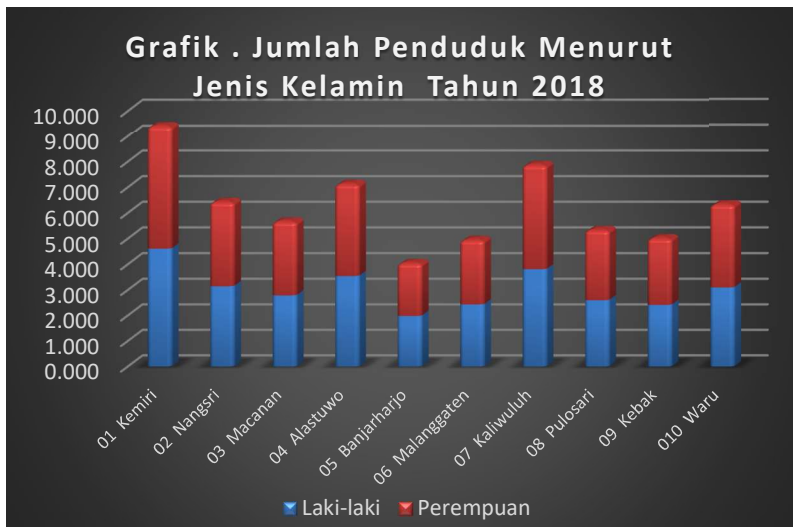
B. PEMBAGIAN WILAYAH ADMINISTRASI

Kecamatan Kebakkramat terdiri dari 10 desa, 60 dusun, 119 dukuh, 124 RW dan 391 RT. Seluruh desa sudah berklasifikasi desa swa sembeda.

C. PENDUDUK DAN TENAGA KERJA

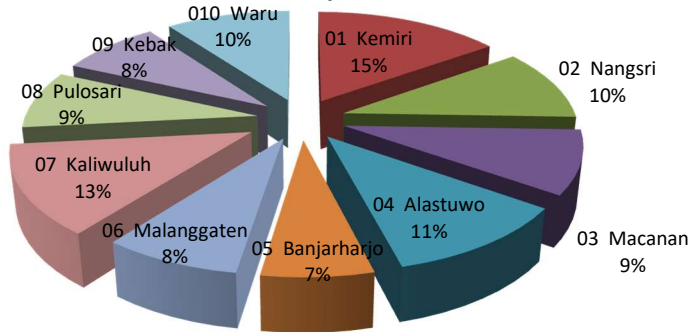
1. Kependudukan

Mulai tahun 2011, data yang digunakan dalam publikasi ini adalah data hasil proyeksi penduduk SP2010. Jumlah Penduduk di Kecamatan Kebakkramat tahun 2018 sebanyak 63,232 jiwa, yang terdiri dari laki-laki 31,084 jiwa dan perempuan 32,148 jiwa.



Pada tahun 2018 kepadatan penduduk Kecamatan Kebakkramat mencapai 1,688 jiwa/Km².

Grafik. Distribusi Penduduk per desa / kelurahan



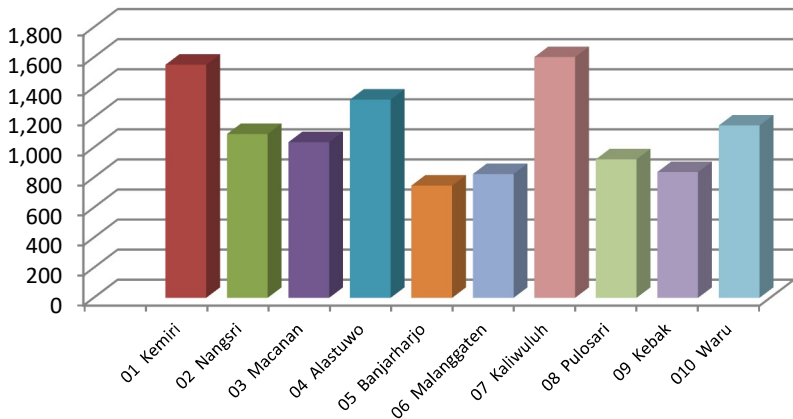
2. Mata Pencaharian

Sesuai dengan kondisi alam Kecamatan Kebakkramat yang pegunungan, maka sebagian besar penduduknya mempunyai mata pencaharian di sektor pertanian (petani sendiri dan buruh tani). Kemudian sebagai buruh industri/karyawan swasta, buruh bangunan dan pedagang. Selebihnya adalah sebagai pengusaha, di sektor pengangkutan, PNS/TNI/Polri, pensiunan, jasa-jasa dan lain-lain

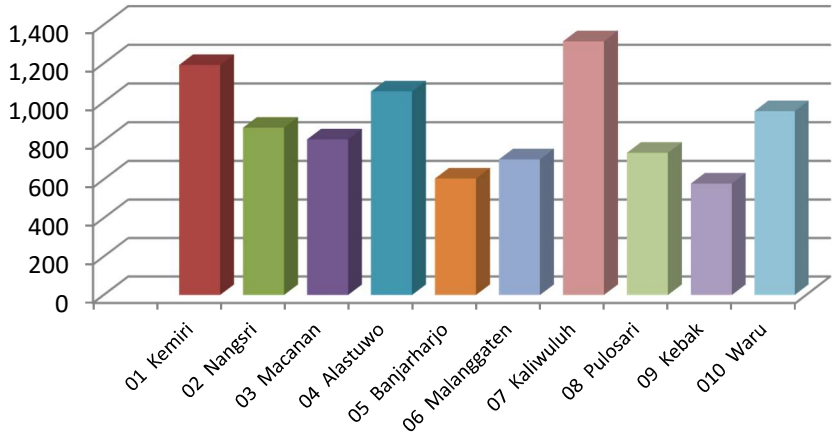
D. KELUARGA BERENCANA

Peserta KB aktif di Desa Kebakkramat pada tahun 2018 mencapai 9.503 peserta atau 82,98 % dari banyaknya PUS tahun 2018. Alat kontrasepsi yang paling banyak diminati adalah suntik sebanyak 4.262 peserta, dan MOW sebanyak 1.514 akseptor. Kecamatan Kebakkramat yang sebagian besar daerahnya merupakan dataran rendah, tahapan keluarga pra sejahtera sebanyak 1.681 KK, keluarga sejahtera I sebanyak 1.615 KK, dan keluarga sejahtera II sebanyak 3.302 KK. Sementara itu keluarga sejahtera III sebanyak 11.390 KK dan III + sebanyak 470 KK.

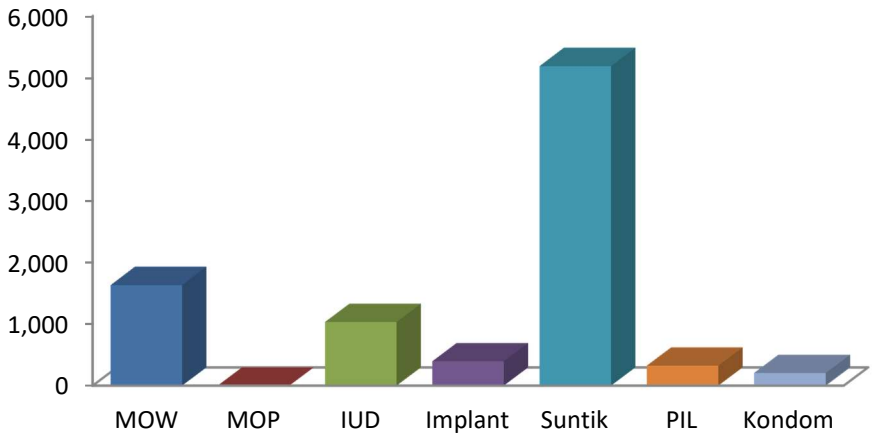
Grafik. Banyaknya Pasangan Usia Subur per Desa/Kelurahan tahun 2018



Grafik . Banyaknya Akseptor KB tahun 2018



Grafik . Banyaknya Akseptor Aktif menurut Alat Kontrasepsi Tahun 2018



E SOSIAL

1. Pendidikan

Berdasarkan data dari Dinas Pendidikan, Pemuda dan Olah Raga Kabupaten Karanganyar, di Kecamatan Kebakkramat pada tahun 2014 jumlah SD N sebanyak 30 sekolah dengan banyak guru 349 , MI sebanyak 3 sekolah dengan banyak guru 27 orang, SLTPN sebanyak 3 sekolah dengan guru sebanyak 107, SLTPS sebanyak 3 sekolah dengan guru sebanyak 48, MTs sebanyak 1 sekolah dengan jumlah guru 10 orang, SMUN sebanyak 1 sekolah dengan jumlah guru 58 orang, SMK sebanyak 2 sekolah dengan jumlah guru 25 orang.

2. Kesehatan

Fasilitas kesehatan yang ada di Kecamatan Kebakkramat terdiri dari 1 Rumah sakit swasta, 2 Puskesmas, 2 Puskesmas Pembantu, 3 Rumah Bersalin dan 61 posyandu. Sementara itu tenaga kesehatan yang tersedia terdiri dari dokter umum 11 orang, Mantri kesehatan 13 orang dan bidan 27 orang.

3. Pemeluk Agama dan Tempat Peribadatan

Pemeluk agama di Kecamatan Kebakkramat terdiri dari Islam : 60,759 orang, Kristen Katholik : 1,238 orang, Kristen Protestan : 1.215 orang dan Budha : 12 orang, dan Hindu sebanyak 8 orang. Di Kecamatan Kebakkramat pada tahun 2018 terdapat tempat ibadah, yaitu masjid 131 buah, mushola 58 buah, gereja 11 buah.

F PERTANIAN

1. Tanaman Bahan Makanan

Pertanian tanaman bahan makanan merupakan salah satu sektor dimana produk yang dihasilkan menjadi kebutuhan pokok hidup rakyat. Kecamatan Kebakkramat sebagian tanahnya merupakan tanah pertanian yang memiliki potensi cukup baik bagi pengembangan tanaman agro industri.

Data dari SubDin Tan. Pangan dan Hortikultura Kab. Karanganyar selama tahun 2018 diperoleh produksi padi sawah sebanyak 37.240 ton dari luas panen 5.948 ha, jagung sebanyak 6.63 ton dari luas panen 1 ha.

2. Peternakan

Populasi ternak yang banyak diusahakan di Kecamatan Kebakkramat pada tahun 2018 adalah sapi potong 3.326 ekor, kambing sebanyak 961 ekor, domba 6.680 ekor, ayam ras 13.625 ekor, 56.092 ayam buras dan kelinci 520 ekor, babi 1.793 ekor.

G LAIN-LAIN

1. Sarana Perekonomian

Guna menunjang laju perekonomian di Desa Kebakkramat pada tahun 2018 terdapat pasar desa 3 buah, toko/warung kelontong 489 buah, kedai/Warung makan 208 buah, KUD 1 buah, bank umum 2 unit, dan BPR 4 unit.

Tabel 1.1
 Jarak Kantor Desa dan ketinggian rata-rata tahun 2018

DESA	Ketinggian Rata-Rata dpl (m)	Jarak dari Kantor Desa ke ... (km)	
		Kantor Kecamatan	Kantor Kabupaten
(1)	(2)	(3)	(4)
01 Kemiri	95	1.20	11.70
02 Nangsri	100	1.00	1.20
03 Macanan	108	3.30	11.00
04 Alastuwo	112	4.50	9.00
05 Banjarharjo	137	8.10	13.10
06 Malanggaten	99	4.20	11.20
07 Kaliwuluh	90	7.80	19.00
08 Pulosari	94	3.00	13.20
09 Kebak	90	2.50	13.00
010 Waru	88	3.50	14.50
Rata - rata	101	3.91	11.69

Sumber : Monografi Kecamatan

Tabel 1.2.
Luas Wilayah Menurut Penggunaan tahun 2018

DESA	Tanah Sawah (Ha)	Tanah Kering (Ha)	Lain-lain (Ha)	Luas Wilayah (Ha)
(1)	(2)	(3)	(4)	(5)
01 Kemiri	192,320	189,090	9,570	390,980
02 Nangsri	152,400	84,740	14,860	252,000
03 Macanan	197,300	81,300	1,680	280,280
04 Alastuwo	228,220	179,160	4,950	412,330
05 Banjarharjo	201,340	102,510	3,650	307,500
06 Malangaten	232,710	98,450	3,470	334,630
07 Kaliwuluh	326,880	386,740	18,100	731,720
08 Pulosari	153,200	147,930	13,750	314,880
09 Kebak	170,020	84,640	23,460	278,120
010 Waru	254,180	83,700	5,320	343,200
JUMLAH	2,108,570	1,438,260	98,810	3,645,640

Sumber : Monografi Desa

Tabel 1.3.

Luas Tanah Sawah Menurut Jenis Pengairan tahun 2018

DESA	TANAH SAWAH(Ha)				
	Irigasi Teknis	Irigasi setengah Teknis	Irigasi Sederhana	Tadah Hujan	Jumlah
(1)	(2)	(3)	(4)	(5)	(6)
01 Kemiri	192.32	-	-	-	192.32
02 Nangsri	152.05	-	-	-	152.05
03 Macanan	196.02	-	-	1.28	197.30
04 Alastuwo	161.87	40.30	21.95	3.75	227.87
05 Banjarharjo	-	162.04	25.00	14.30	201.34
06 Malanggaten	75.72	110.69	42.00	4.00	232.41
07 Kaliwuluh	260.32	11.25	-	55.31	326.88
08 Pulosari	153.20	-	-	-	153.20
09 Kebak	170.02	-	-	-	170.02
010 Waru	248.05	6.13	-	-	254.18
JUMLAH	1,609.57	330.41	88.95	78.64	2,107.57

Sumber : Monografi Desa

Tabel 1.4.
Luas Tanah Kering Menurut Penggunaan tahun 2018

DESA	TANAH KERING(Ha)				
	Bangunan/ Pekarangan	Kebun/ Tegalan	Padang/ Gembala	Tambak/ Kolam	Jumlah
(1)	(2)	(3)	(4)	(5)	(6)
01 Kemiri	175.30	11.77	1.52	0.50	189.09
02 Nangsri	84.58	-	-	0.16	84.74
03 Macanan	79.28	2.02	-	-	81.30
04 Alastuwo	141.30	37.81	0.05	-	179.16
05 Banjarharjo	67.91	33.65	0.45	0.50	102.51
06 Malanggaten	87.47	10.97	-	0.01	98.45
07 Kaliwuluh	283.09	103.25	0.40	-	386.74
08 Pulosari	127.89	18.04	0.50	1.50	147.93
09 Kebak	80.66	3.48	0.50	-	84.64
010 Waru	72.59	11.11	-	-	83.70
JUMLAH	1,200.07	232.10	3.42	2.67	1,438.26

Sumber : Monografi Desa

Tabel 1.5
Luas Lain-lain Menurut Penggunaan tahun 2018

DESA	LAIN-LAIN(Ha)			
	Hutan	Perkebunan	Lainnya	Jumlah
(1)	(2)	(3)	(4)	(5)
01 Kemiri	-	-	9.57	9.57
02 Nangsri	-	-	15.21	15.21
03 Macanan	-	-	1.68	1.68
04 Alastuwo	-	-	5.30	5.30
05 Banjarharjo	-	-	3.65	3.65
06 Malanggaten	-	-	3.77	3.77
07 Kaliwuluh	-	-	18.10	18.10
08 Pulosari	-	-	13.75	13.75
09 Kebak	-	-	23.46	23.46
010 Waru	-	-	5.32	5.32
JUMLAH	-	-	99.81	99.81

Sumber : Monografi Desa

Tabel 2.1
Klasifikasi Desa Tahun 2018

Desa	Status pemerintahan	Klasifikasi Desa		
		Swadaya	Swakarya	Swasembada
(1)	(2)	(3)	(4)	(5)
01 Kemiri	DESA	-	-	1
02 Nangsri	DESA	-	-	1
03 Macanan	DESA	-	-	1
04 Alastuwo	DESA	-	-	1
05 Banjarharjo	DESA	-	-	1
06 Malanggaten	DESA	-	-	1
07 Kaliwuluh	DESA	-	-	1
08 Pulosari	DESA	-	-	1
09 Kebak	DESA	-	-	1
010 Waru	DESA	-	-	1
JUMLAH		-	-	10

Sumber : Monografi Desa

Tabel 2.2
 Banyaknya Dusun, Dukuh, Rw Dan Rt Tahun 2018

DESA	DUSUN	DUKUH	RW	RT
(1)	(2)	(3)	(4)	(5)
01 Kemiri	8	16	18	52
02 Nangsri	6	7	11	29
03 Macanan	5	14	11	37
04 Alastuwo	7	17	14	50
05 Banjarharjo	5	12	11	31
06 Malanggaten	5	14	10	37
07 Kaliwuluh	9	11	19	60
08 Pulosari	5	10	10	27
09 Kebak	4	6	8	24
010 Waru	6	12	12	44
JUMLAH	60	119	124	391

Sumber : Monografi Desa

Tabel 2.3
Banyaknya Aparat Pemerintahan Tahun 2018

DESA	Lurah / Kades	SEKDES	KADUS	KAUR	STAF
(1)	(2)	(3)	(4)	(5)	(6)
01 Kemiri	1	1	5	8	2
02 Nangsri	1	1	3	4	2
03 Macanan	1	1	5	5	3
04 Alastuwo	1	1	5	7	-
05 Banjarharjo	1	1	5	5	-
06 Malangaten	1	1	5	5	-
07 Kaliwuluh	1	1	5	9	1
08 Pulosari	1	1	5	5	-
09 Kebak	1	1	5	4	1
010 Waru	1	1	5	6	1
JUMLAH	10	10	48	58	10

Sumber : Monografi Desa

Tabel 2.4
 Banyaknya Anggota BPD, pengurus LPMD, Kader Pemb, dan LPP
 tahun 2017

DESA	ANGGOTA BPD	PENGURUS LPMD	Kader Pembangunan	PENGURUS LPP
(1)	(2)	(3)	(4)	(5)
01 Kemiri	13	15	12	85
02 Nangsri	13	19	20	22
03 Macanan	13	12	9	12
04 Alastuwo	13	14	12	13
05 Banjarharjo	13	15	11	12
06 Malangaten	13	12	8	9
07 Kaliwuluh	13	13	6	13
08 Pulosari	14	11	5	30
09 Kebak	13	15	5	5
010 Waru	13	20	10	24
JUMLAH	131	146	98	225

Sumber : Monografi Desa

Tabel 2.5
Luas Tanah Bengkok dan Kas Desa tahun 2018

DESA	LUAS TANAH (Ha)		
	Tanah Bengkok	Kas Desa	Jumlah
(1)	(2)	(3)	(4)
01 Kemiri	26.50	9.20	35.70
02 Nangsri	20.20	4.10	24.30
03 Macanan	19.40	4.70	24.10
04 Alastuwo	21.40	3.70	25.10
05 Banjarharjo	17.30	6.50	23.80
06 Malangaten	17.10	5.90	23.00
07 Kaliwuluh	27.40	24.40	51.80
08 Pulosari	18.40	6.20	24.60
09 Kebak	16.50	5.80	22.30
010 Waru	28.20	7.40	35.60
JUMLAH	212.40	77.90	290.30

Sumber : Monografi Desa

Tabel 2.6
Luas Tanah Bengkok Pamong Desa tahun 2018

DESA	LUAS TANAH BENGKOK PAMONG (Ha)		
	Tanah Sawah	Tanah Kering	JUMLAH
(1)	(2)	(3)	(4)
01 Kemiri	192.32	189.09	381.41
02 Nangsri	152.40	84.74	237.14
03 Macanan	197.30	81.30	278.60
04 Alastuwo	228.22	179.16	407.38
05 Banjarharjo	201.34	102.51	303.85
06 Malanggaten	232.71	98.45	331.16
07 Kaliwuluh	326.88	386.74	713.62
08 Pulosari	153.20	147.93	301.13
09 Kebak	170.02	84.64	254.66
010 Waru	254.18	83.70	337.88
JUMLAH	2,108.57	1,438.26	3,546.83

Sumber : Monografi Desa

Tabel 2.7
Luas Tanah Kas Desa tahun 2018

DESA	LUAS TANAH KAS DESA (Ha)		
	Tanah Sawah	Tanah Kering	JUMLAH
(1)	(2)	(3)	(4)
01 Kemiri	192.3	189.1	381.41
02 Nangsri	152.4	84.7	237.14
03 Macanan	197.3	81.3	278.60
04 Alastuwo	228.2	179.2	407.38
05 Banjarharjo	201.3	102.5	303.85
06 Malanggaten	232.7	98.5	331.16
07 Kaliwuluh	326.9	386.7	713.62
08 Pulosari	153.2	147.9	301.13
09 Kebak	170.0	84.6	254.66
010 Waru	254.2	83.7	337.88
JUMLAH	2,109	1,438	3,547

Sumber : Monografi Desa

Tabel 3.1
 Jumlah Penduduk Menurut Jenis Kelamin Tahun 2018

Desa	Penduduk		Jumlah
	Laki-laki	Perempuan	
(1)	(2)	(3)	(4)
01 Kemiri	4,684	4,858	9,542
02 Nangsri	3,210	3,331	6,541
03 Macanan	2,956	2,853	5,809
04 Alastuwo	3,475	3,605	7,081
05 Banjarharjo	2,000	2,075	4,075
06 MalangATEN	2,476	2,568	5,044
07 Kaliwuluh	3,980	4,124	8,103
08 Pulosari	2,608	2,706	5,314
09 Kebak	2,512	2,606	5,118
010 Waru	3,125	3,242	6,367
JUMLAH	31,027	31,969	62,996

Sumber : Monografi Desa

Tabel 3 .2

Luas Wilayah, Distribusi dan Kepadatan Penduduk Tahun 2018

DESA	LUAS WILAYAH (Km2)	DISTRIBUSI PENDUDUK(%)	KEPADATAN PENDUDUK
(1)	(2)	(3)	(4)
01 Kemiri	3.91	15.15	2,440
02 Nangsri	2.52	10.38	2,596
03 Macanan	2.80	9.22	2,075
04 Alastuwo	4.12	11.24	1,719
05 Banjarharjo	3.08	6.47	1,323
06 Malangaten	3.35	8.01	1,506
07 Kaliwuluh	7.32	12.86	1,107
08 Pulosari	3.15	8.44	1,687
09 Kebak	3.78	8.13	1,354
010 Waru	3.43	10.11	1,856
JUMLAH	37.46	0.06	1,682

Sumber : Monografi Desa

Tabel 3.3
Jumlah Penduduk Menurut Agama Tahun 2018

Desa	Islam	Katholik	Protestan	Hindu	Budha	Jumlah
(1)	(2)	(3)	(4)	(5)	(6)	(7)
01 Kemiri	8,697	419	425	-	1	9,542
02 Nangsri	5,943	298	296	4	-	6,541
03 Macanan	5,687	45	73	-	4	5,809
04 Alastuwo	6,692	289	100	-	-	7,081
05 Banjarharjo	4,006	31	38	-	-	4,075
06 Malanggaten	4,961	35	48	-	-	5,044
07 Kaliwuluh	7,972	25	95	4	7	8,103
08 Pulosari	5,219	45	50	-	-	5,314
09 Kebak	5,027	21	70	-	-	5,118
010 Waru	6,317	30	20	-	-	6,367
JUMLAH	60,523	1,238	1,215	8	12	62,996

Sumber : Monografi Kecamatan

Tabel 3 .4
Banyaknya Nikah, Talak, Cerai Dan Rujuk Tahun 2018

Desa	Nikah	Talak/Cerai	Rujuk
(1)	(2)	(3)	(4)
01 Kemiri	68	9	-
02 Nangsri	43	6	-
03 Macanan	48	5	-
04 Alastuwo	60	5	-
05 Banjarharjo	28	6	-
06 Malanggaten	51	3	-
07 Kaliwuluh	73	13	-
08 Pulosari	29	6	-
09 Kebak	42	7	-
010 Waru	37	5	-
JUMLAH	479	65	-

Sumber : KUA Kecamatan

Tabel 3 .5
 Banyaknya Keluarga Menurut Tingkat Kesejahteraan Tahun 2018

Desa	Pra KS	KS I	KS II	KS III	KS III+	Jumlah
(1)	(2)	(3)	(4)	(5)	(6)	(7)
01 Kemiri	216	255	188	1,987	44	2,690
02 Nangsri	108	182	345	941	215	1,791
03 Macanan	82	104	143	1,262	12	1,603
04 Alastuwo	318	199	361	1,298	4	2,180
05 Banjarharjo	167	63	134	880	4	1,248
06 Malanggaten	72	106	868	378	97	1,521
07 Kaliwuluh	402	346	603	1,135	10	2,496
08 Pulosari	125	158	347	918	13	1,561
09 Kebak	62	85	207	1,060	35	1,449
010 Waru	129	117	106	1,531	36	1,919
JUMLAH	1,681	1,615	3,302	11,390	470	18,458

Sumber : PLKB

Tabel 4.1
Sarana/Fasilitas Kesehatan Tahun 2018

Desa	Rumah Sakit	RSB/RB	Poliklinik	Puskesmas	Puskesmas Pbt
(1)	(2)	(3)	(4)	(5)	(6)
01 Kemiri	1	1	1	-	-
02 Nangsri	-	-	-	1	-
03 Macanan	-	-	-	-	-
04 Alastuwo	-	-	-	-	-
05 Banjarharjo	-	-	-	-	1
06 Malanggaten	-	-	-	-	-
07 Kaliwuluh	-	-	1	1	-
08 Pulosari	-	1	1	-	-
09 Kebak	-	1	1	-	-
010 Waru	-	-	-	-	1
JUMLAH	1	3	4	2	2

Sumber : Monografi Kecamatan

Tabel 4.2
Sarana/Fasilitas Kesehatan Tahun 2018

Desa	Praktek Dokter	Praktek Bidan	Posyandu
(1)	(2)	(3)	(4)
01 Kemiri	2	3	8
02 Nangsri	1	4	7
03 Macanan	-	3	5
04 Alastuwo	1	2	7
05 Banjarharjo	-	3	5
06 Malangaten	-	3	5
07 Kaliwuluh	1	4	9
08 Pulosari	2	1	5
09 Kebak	1	3	4
010 Waru	-	2	6
JUMLAH	8	28	61

Sumber : Monografi Kecamatan

Tabel 4.3
Sarana/Fasilitas Kesehatan Tahun 2018

Desa	Polindes	Apotek	Toko Obat/ Jamu
(1)	(2)	(3)	(4)
01 Kemiri	-	4	1
02 Nangsri	-	-	3
03 Macanan	-	-	-
04 Alastuwo	-	1	-
05 Banjarharjo	-	-	-
06 Malanggaten	-	-	1
07 Kaliwuluh	-	1	1
08 Pulosari	-	1	1
09 Kebak	-	1	1
010 Waru	-	1	-
JUMLAH	0	9	8

Sumber : Monografi Kecamatan

Tabel 4.4

Banyaknya Tenaga Kesehatan yang Tinggal di Desa Tahun 2018

Desa	Dokter	Mantri Kesehatan	Bidan	Dukun Bayi
(1)	(2)	(3)	(4)	(5)
01 Kemiri	3	2	3	1
02 Nangsri	1	3	4	-
03 Macanan	-	1	2	-
04 Alastuwo	1	-	2	-
05 Banjarharjo	-	-	2	1
06 Malangaten	-	1	3	-
07 Kaliwuluh	3	2	2	1
08 Pulosari	3	2	2	1
09 Kebak	-	1	5	-
010 Waru	-	1	2	-
JUMLAH	11	13	27	4

Sumber : Monografi Kecamatan

Tabel 4.5
Banyaknya PUS dan Akseptor KB Tahun 2018

Desa	Banyaknya PUS	Akseptor KB	Persen Akseptor KB thd PUS
(1)	(2)	(3)	(4)
01 Kemiri	1,665	1,313	78.86
02 Nangsri	1,185	943	79.58
03 Macanan	1,144	916	80.07
04 Alastuwo	1,423	1,137	79.90
05 Banjarharjo	835	664	79.52
06 Malangaten	993	799	80.46
07 Kaliwuluh	1,695	1,368	80.71
08 Pulosari	1,014	821	80.97
09 Kebak	913	722	79.08
010 Waru	1,268	1,011	79.73
JUMLAH	12,135	9,694	79.88

Sumber : PLKB

Tabel 4.6
Banyaknya PUS bukan peserta KB Tahun 2018

Desa	Hamil	Ingin anak segera	Ingin anak di tunda	Tidak ingin anak	Jumlah
(1)	(2)		(3)	(4)	(5)
01 Kemiri	57	112	90	93	352
02 Nangsri	41	82	60	59	242
03 Macanan	44	78	51	55	228
04 Alastuwo	37	101	94	54	286
05 Banjarharjo	30	60	41	40	171
06 Malangaten	37	71	44	42	194
07 Kaliwuluh	82	106	68	71	327
08 Pulosari	48	74	36	35	193
09 Kebak	36	69	42	44	191
010 Waru	39	88	67	63	257
JUMLAH	451	841	593	556	2,441

Sumber : PLKB

Tabel 4.7
 Banyaknya Akseptor Aktif menurut Alat Kontrasepsi Tahun 2018

Desa	MOW	MOP	IUD	Implant
(1)	(2)	(3)	(4)	(5)
01 Kemiri	197	1	242	89
02 Nangsri	244	3	116	42
03 Macanan	83	-	155	66
04 Alastuwo	99	1	200	42
05 Banjarharjo	57	-	107	30
06 Malanggaten	251	-	211	36
07 Kaliwuluh	391	1	137	39
08 Pulosari	94	-	139	36
09 Kebak	146	-	113	101
010 Waru	134	-	140	72
JUMLAH	1,696	6	1,560	553

Sumber : PLKB

Tabel 4.8
 Banyaknya Akseptor Aktif menurut Alat Kontrasepsi Tahun 2018

Desa	Suntik	PIL	Kondom	Jumlah
(1)	(6)	(7)	(8)	(9)
01 Kemiri	736	38	21	1,324
02 Nangsri	521	14	4	944
03 Macanan	585	12	6	907
04 Alastuwo	726	38	37	1,143
05 Banjarharjo	432	21	19	666
06 Malangaten	291	4	8	801
07 Kaliwuluh	776	29	6	1,379
08 Pulosari	36	39	5	349
09 Kebak	101	54	20	535
010 Waru	72	19	2	439
JUMLAH	4,276	268	128	8,487

Sumber : PLKB

Tabel 4.11
Banyaknya Penyandang Cacat Tahun 2018

DESA	TUNA NETRA	TUNA RUNGU	TUNA GRAHITA (MENTAL)	TUNA DAKSA (TUBUH)	CACAT GANDA
(1)	(2)	(3)	(4)	(5)	(6)
01 Kemiri	2	2	3	4	-
02 Nangsri	2	2	2	3	-
03 Macanan	-	1	3	5	1
04 Alastuwo	4	2	2	5	1
05 Banjarharjo	3	1	2	4	2
06 Malanggaten	1	2	-	1	1
07 Kaliwuluh	3	3	2	3	1
08 Pulosari	2	2	4	3	1
09 Kebak	2	3	2	4	2
010 Waru	2	4	4	2	1
JUMLAH	21	22	24	34	10

Sumber : Monografi Desa

Tabel 4.13
 Banyaknya Sekolah, Murid dan Guru Sekolah SD Negeri
 Tahun Ajaran 2017/2018

Desa	Sekolah	Jumlah Murid			Guru	Jumlah Lulusan
		Laki2	Peremp	L+P		
(1)	(2)	(3)	(4)	(5)	(6)	(7)
01 Kemiri	4	414	421	835	48	151
02 Nangsri	2	281	264	545	27	93
03 Macanan	3	230	192	422	31	78
04 Alastuwo	4	349	333	682	40	114
05 Banjarharjo	3	245	248	493	32	85
06 Malangaten	2	214	181	395	31	72
07 Kaliwuluh	4	358	314	672	45	101
08 Pulosari	2	197	195	392	29	62
09 Kebak	3	257	235	492	34	97
010 Waru	3	255	245	500	32	78
JUMLAH	30	2,800	2,628	5,428	349	931

Sumber : Dinas Dikpora Kabupaten Karanganyar

Tabel 4.15
 Banyaknya Sekolah, Murid dan Guru Madrasah Ibtidaiyah (MI)
 Tahun Ajaran 2017/2018

Desa	Sekolah	Jumlah Murid			Guru	Jumlah Lulusan
		Laki2	Peremp	L+P		
(1)	(2)	(3)	(4)	(5)	(6)	(7)
01 Kemiri	-	-	-	-	-	-
02 Nangsri	1	60	30	90	9	13
03 Macanan	-	-	-	-	-	-
04 Alastuwo	-	-	-	-	-	-
05 Banjarharjo	-	-	-	-	-	-
06 Malangaten	-	-	-	-	-	-
07 Kaliwuluh	1	66	72	138	9	22
08 Pulosari	-	-	-	-	-	-
09 Kebak	-	-	-	-	-	-
010 Waru	1	95	65	160	12	13
JUMLAH	3	179	173	352	27	48

Sumber : Dinas Dikpora Kabupaten Karanganyar

Tabel 4.16
Banyaknya Sekolah, Murid dan Guru Sekolah SLTP Negeri
Tahun Ajaran 2017/2018

Desa	Sekolah	Jumlah Murid			Guru	Jumlah Lulusan
		Laki2	Peremp	L+P		
(1)	(2)	(3)	(4)	(5)	(6)	(7)
01 Kemiri	1	234	368	602	35	201
02 Nangsri	-	-	-	-	-	-
03 Macanan	-	-	-	-	-	-
04 Alastuwo	1	273	215	488	31	164
05 Banjarharjo	-	-	-	-	-	-
06 Malangaten	-	-	-	-	-	-
07 Kaliwuluh	-	-	-	-	-	-
08 Pulosari	1	318	351	669	41	31
09 Kebak	-	-	-	-	-	-
10 Waru	-	-	-	-	-	-
JUMLAH	3	825	934	1759	107	396

Sumber : Dinas Dikpora Kabupaten Karanganyar

Tabel 4.17
 Banyaknya Sekolah, Murid dan Guru Sekolah SLTP Swasta
 Tahun Ajaran 2017/2018

Desa	Sekolah	Jumlah Murid			Guru	Jumlah Lulusan
		Laki2	Peremp	L+P		
(1)	(2)	(3)	(4)	(5)	(6)	(7)
01 Kemiri	1	115	68	183	20	67
02 Nangsri	-	-	-	-	-	-
03 Macanan	-	-	-	-	-	-
04 Alastuwo	1	17	5	22	11	6
05 Banjarharjo	-	-	-	-	-	-
06 Malanggaten	-	-	-	-	-	-
07 Kaliwuluh	-	-	-	-	-	-
08 Pulosari	-	-	-	-	-	-
09 Kebak	1	23	17	40	17	13
010 Waru	-	-	-	-	-	-
JUMLAH	3	155	90	245	48	86

Sumber : Dinas Dikpora Kabupaten Karanganyar

Tabel 4.18
 Banyaknya Sekolah, Murid dan Guru Madrasah Tsanawiyah (MTs)
 Tahun Ajaran 2017/2018

Desa	Sekolah	Jumlah Murid			Guru	Jumlah Lulusan
		Laki2	Peremp	L+P		
(1)	(2)	(3)	(4)	(5)	(6)	(7)
01 Kemiri	1	32	35	67	10	19
02 Nangsri	-	-	-	-	-	-
03 Macanan	-	-	-	-	-	-
04 Alastuwo	-	-	-	-	-	-
05 Banjarharjo	-	-	-	-	-	-
06 Malanggaten	-	-	-	-	-	-
07 Kaliwuluh	-	-	-	-	-	-
08 Pulosari	-	-	-	-	-	-
09 Kebak	-	-	-	-	-	-
010 Waru	-	-	-	-	-	-
JUMLAH	1	32	35	67	10	19

Sumber : Dinas Dikpora Kabupaten Karanganyar

Tabel 4.19
Banyaknya Sekolah, Murid dan Guru Sekolah SMU Negeri
Tahun Ajaran 2017/2018

Desa	Sekolah	Jumlah Murid			Guru	Jumlah Lulusan
		Laki2	Peremp	L+P		
(1)	(2)	(3)	(4)	(5)	(6)	(7)
01 Kemiri	-	-	-	-	-	-
02 Nangsri	1	299	774	1,073	58	341
03 Macanan	-	-	-	-	-	-
04 Alastuwo	-	-	-	-	-	-
05 Banjarharjo	-	-	-	-	-	-
06 Malanggaten	-	-	-	-	-	-
07 Kaliwuluh	-	-	-	-	-	-
08 Pulosari	-	-	-	-	-	-
09 Kebak	-	-	-	-	-	-
010 Waru	-	-	-	-	-	-
JUMLAH	1	299	774	1,073	58	341

Sumber : Dinas Dikpora Kabupaten Karanganyar

Tabel 4.20
Banyaknya Sekolah, Murid dan Guru Sekolah SMK
Tahun Ajaran 2015/2016

Desa	Sekolah	Jumlah Murid			Guru	Jumlah Lulusan
		Laki2	Peremp	L+P		
(1)	(2)	(3)	(4)	(5)	(6)	(7)
01 Kemiri	1	-	-	18	11	-
02 Nangsri	-	-	-	-	-	-
03 Macanan	-	-	-	-	-	-
04 Alastuwo	1	-	-	68	14	-
05 Banjarharjo	-	-	-	-	-	-
06 Malanggaten	-	-	-	-	-	-
07 Kaliwuluh	-	-	-	-	-	-
08 Pulosari	-	-	-	-	-	-
09 Kebak	-	-	-	-	-	-
010 Waru	-	-	-	-	-	-
JUMLAH	2	-	-	86	25	-

Sumber : Dinas Dikpora Kabupaten Karanganyar

Tabel 5.1
Luas Panen dan Produksi Padi dan Palawija Tahun 2018

Uraian/Jenis Tanaman	Luas Panen (Ha)	Produksi (Ton)
(1)	(2)	(3)
ubi kayu	-	-
ubi jalar	-	-
kedelali	-	-
kacang tanah	-	-
padi sawah	5948.00	37240.43
padi gogo	-	-
jagung	1	6.63

Sumber : Dinas Pertanian, Tanaman Pangan, Perkebunan & Kehutanan

Tabel 5.2
Luas Panen dan Produksi Tanaman Sayur-Sayuran Tahun 2018

Uraian/Jenis Tanaman	Luas Panen (Ha)	Produksi (Kwt)
(1)	(2)	(3)
bawang merah	-	-
bawang putih	-	-
kentang	-	-
kobis	-	-
sawi	-	-
cabai	4	464
tomat	-	-
terong	-	-
buncis	-	-
wortel	-	-
petai	-	-

Sumber : Dinas Pertanian, Tanaman Pangan, Perkebunan & Kehutanan

Tabel 5.2 (lanjut)
Luas Panen dan Produksi Tanaman Sayur-Sayuran Tahun 2018

Uraian/Jenis Tanaman	Luas Panen (Ha)	Produksi (Kwt)
jengkol	1	2
mlijnjo	-	-
kacang panjang	-	-

Tabel 5.3

Luas Panen dan Produksi Tanaman Buah-Buahan Tahun 2018

Uraian/Jenis Tanaman	Pohon	Produksi (Kwt)
(1)	(2)	(3)
jeuk keprok	-	-
pepaya	1.541	586
durian	119	-
pisang	1.231	728
rambutan	841.000	647
mangga	7.805	4.327
alpukat	-	-
jambu biji	1.824	412
jambu air	1.220	623
cempedak	991	702
blimbing	312	192

Sumber : Dinas Pertanian, Tanaman Pangan, Perkebunan & Kehutanan

Uraian/Jenis Tanaman	Pohon	Produksi (Kwt)
sawo	1.274	891
nangka	1515	642
sukun	243	207
sirsat	272	92

Tabel 5.4
Luas Panen dan Produksi Tanaman Perkebunan Tahun 2018

Uraian/Jenis Tanaman	Luas Panen (Ha)	Produksi (ton)
(1)	(2)	(3)
cengkeh	-	-
kelapa hibrida	-	-
kelapa dalam *)	14.98	6.35
kelapa *)	-	-
mete	-	-
kopi arabica	-	-
kopi robusta	-	-
tebu	-	-
kapuk	-	-
lada	-	-
tembakau	-	-

Sumber : Dinas Pertanian, Tanaman Pangan, Perkebunan & Kehutanan

Uraian/Jenis Tanaman	Luas Panen (Ha)	Produksi (Ton)
vanili *)	-	-
jahe	-	-
kencur	-	-
kunir	-	-

Tabel 5.5
 Populasi Ternak Besar Tahun 2018

Komoditas	Banyaknya Ternak
(1)	(2)
Kuda	3
Sapin Perah	-
Sapi Potong	3.326
Kerbau	6

Sumber : Dinas Peternakan dan Perikanan

Tabel 5.6
 Populasi Ternak Kecil Tahun 2018

Komoditas	Banyaknya Ternak
(1)	(2)
Kambing	961
Domba	6.680
Babi	1 793
Kelinci	520

Sumber : Dinas Peternakan dan Perikanan

Tabel 5.7
 Populasi Unggas Tahun 2018

Komoditas	Banyaknya Ternak
(1)	(2)
Ayam Ras	13.625
Ayam Buras	56.092
Ayam Pedaging	346,500
Itik	7 510
Puyuh	2 500

Sumber : Dinas Peternakan dan Perikanan

Tabel 6.2
Banyaknya Tempat Ibadah Tahun 2018

Desa	Masjid	Mushola	Gereja	Pura	Vihara
(1)	(2)	(3)	(4)	(5)	(6)
01 Kemiri	14	12	2	-	-
02 Nangsri	9	3	1	-	-
03 Macanan	14	2	1	-	-
04 Alastuwo	21	1	2	-	-
05 Banjarharjo	18	3	1	-	-
06 Malanggaten	7	9	1	-	-
07 Kaliwuluh	15	16	2	-	-
08 Pulosari	10	5	-	-	-
09 Kebak	10	3	1	-	-
010 Waru	13	4	-	-	-
JUMLAH	131	58	11	0	0

Sumber : Monografi Desa

Tabel 6.3.1
Fasilitas / Lapangan Olahraga Tahun 2018

Desa	Sepakbola	Bola voli	Bulu Tangkis
(1)	(2)	(3)	(4)
01 Kemiri	1	3	2
02 Nangsri	1	3	2
03 Macanan	1	1	1
04 Alastuwo	1	2	1
05 Banjarharjo	1	1	1
06 Malanggaten	1	1	1
07 Kaliwuluh	1	1	1
08 Pulosari	1	1	1
09 Kebak	1	1	-
010 Waru	1	2	-
JUMLAH	10	16	10

Sumber : Monografi Desa

Tabel 6.3.2
Fasilitas / Lapangan Olahraga Tahun 2018

Desa	Bola Basket	Tenis Lapangan	Kolam Renang
(1)	(2)	(3)	(4)
01 Kemiri	-	1	-
02 Nangsri	1	-	-
03 Macanan	-	-	-
04 Alastuwo	-	-	-
05 Banjarharjo	-	-	-
06 Malangaten	-	-	-
07 Kaliwuluh	-	-	-
08 Pulosari	1	-	-
09 Kebak	-	-	-
010 Waru	-	-	-
JUMLAH	2	1	0

Sumber : Monografi Desa

Tabel 6.4
Banyaknya Sarana Komunikasi Tahun 2018

Desa	Telepon Kabel	Wartel	Warnet	Kantor Pos/ Pbt
(1)	(2)	(3)	(4)	(5)
01 Kemiri	92	-	3	1
02 Nangsri	3	-	3	-
03 Macanan	-	-	1	-
04 Alastuwo	-	-	-	-
05 Banjarharjo	-	-	-	-
06 Malangaten	-	-	-	-
07 Kaliwuluh	-	-	-	-
08 Pulosari	2	-	3	-
09 Kebak	3	-	1	-
010 Waru	3	-	1	-
JUMLAH	103	0	12	1

Sumber : Monografi Desa

Tabel 6.5.1
Banyaknya Sarana Perekonomian Tahun 2018

Desa	Pasar Desa	Super market	Restoran/ Rumah makan	Warung/ Kedai makan	Toko/ Warung Kelontong
(1)	(2)	(3)	(4)	(5)	(6)
01 Kemiri	1	4	1	41	94
02 Nangsri	-	-	2	26	75
03 Macanan	-	1	-	8	31
04 Alastuwo	-	1	-	19	38
05 Banjarharjo	-	-	-	7	10
06 Malanggaten	1	-	-	11	26
07 Kaliwuluh	-	3	-	19	64
08 Pulosari	1	1	-	22	41
09 Kebak	-	-	-	25	42
010 Waru	-	1	-	30	68
JUMLAH	3	11	3	208	489

Sumber : Monografi Desa

Tabel 6.5.2
Banyaknya Sarana Perekonomian Tahun 2018

Desa	Hotel/Losmen	Bank Umum	BPR	KUD
(1)	(2)	(3)	(4)	(5)
01 Kemiri	-	1	2	1
02 Nangsri	-	-	-	-
03 Macanan	-	-	-	-
04 Alastuwo	-	-	-	-
05 Banjarharjo	-	-	-	-
06 Malangaten	-	-	-	-
07 Kaliwuluh	-	-	1	-
08 Pulosari	-	-	-	-
09 Kebak	2	1	1	-
010 Waru	-	-	-	-
JUMLAH	2	2	4	1

Sumber : Monografi Desa

Tabel 6.5.3
Banyaknya Sarana Perekonomian Tahun 2018

Desa	Koperasi SP	Pegadaian	Asuransi	Terminal
(1)	(2)	(3)	(4)	(5)
01 Kemiri	-	1	-	-
02 Nangsri	2	-	-	-
03 Macanan	-	-	-	-
04 Alastuwo	-	-	-	-
05 Banjarharjo	-	-	-	-
06 Malanggaten	-	-	-	-
07 Kaliwuluh	-	-	-	-
08 Pulosari	-	-	-	-
09 Kebak	-	-	-	-
010 Waru	-	-	-	-
JUMLAH	2	1	0	0

Sumber : Monografi Desa

Tabel 6.5.4
Banyaknya Sarana Perekonomian Tahun 2018

Desa	Bengkel Motor/Mobil	Bengkel Elektronik	Fotocopy	Tour and Travel
(1)	(2)	(3)	(4)	(5)
01 Kemiri	12	2	4	1
02 Nangsri	8	1	3	-
03 Macanan	3	1	-	-
04 Alastuwo	7	1	3	-
05 Banjarharjo	2	1	-	-
06 Malangaten	5	7	2	-
07 Kaliwuluh	12	2	2	-
08 Pulosari	5	2	2	-
09 Kebak	6	1	2	-
010 Waru	9	1	1	-
JUMLAH	69	19	19	1

Sumber : Monografi Desa

Tabel 6.5.5
Banyaknya Sarana Perekonomian Tahun 2018

Desa	Potong Rambut	Salon Kecantikan	Bengkel Las	Industri Kecil
(1)	(2)	(3)	(4)	(5)
01 Kemiri	3	4	4	6
02 Nangsri	2	3	2	6
03 Macanan	2	3	4	5
04 Alastuwo	2	2	2	9
05 Banjarharjo	2	-	-	7
06 Malangaten	3	3	1	6
07 Kaliwuluh	1	5	3	9
08 Pulosari	1	3	2	5
09 Kebak	2	2	2	4
010 Waru	2	2	2	9
JUMLAH	20	27	22	66

Sumber : Monografi Desa



DINAS KOMINFO
Kabupaten Karanganyar