

2020 KECAMATAN MOJOGEDANG DALAM ANGKA



<https://karanganyarkab.bps.go.id>



**BADAN PUSAT STATISTIK
KABUPATEN KARANGANYAR**

2020

KECAMATAN MOJOGEDANG DALAM ANGKA

<https://karanganyarkab.bps.go.id>



KECAMATAN MOJOGEDANG DALAM ANGKA 2020

ISBN: -

No. Publikasi : 3313150.2021

Katalog BPS :1102001.33130150

Ukuran Buku :14,8 x 21 cm

Jumlah Halaman : x + 105 halaman

Naskah : Seksi IPDS

Gambar Kulit :Seksi Integrasi Pengolahan dan Diseminasi Statistik BPS
Kabupaten Karanganyar

Diterbitkan oleh :BPS Kabupaten Karanganyar

Dilarang mengumumkan, mendistribusikan, mengomunikasikan dan/atau menggandakan sebagian atau seluruh isi buku ini untuk tujuan komersial tanpa izin tertulis dari Badan Pusat Statistik Kabupaten Karanganyar

SAMBUTAN

Assalamu'alaikum Wr.Wb.

Dengan mengucapkan puji syukur ke hadirat Tuhan Yang Maha Esa, saya menyambut baik upaya penerbitan publikasi "KECAMATAN MOJOGEDANG DALAM ANGKA 2020", sebagai bagian upaya penyediaan informasi statistik dan penyebarluasan data-data aktual di berbagai bidang.

Data/informasi statistik yang akurat merupakan hal yang sangat vital dalam perencanaan pembangunan dan penyelenggaraan pemerintahan. Dengan data yang akurat, maka rencana dan kebijakan pembangunan akan lebih mampu memberdayakan setiap potensi pembangunan secara optimal, sehingga pembangunan akan memberikan manfaat yang sebesar-besarnya bagi bangsa dan negara.

Harapan saya semoga publikasi ini dapat bermanfaat bagi Pemerintah Daerah Kabupaten Karanganyar maupun bagi pengguna data lainnya, sebagai kajian evaluasi dan perencanaan pembangunan di masa depan.

Wassalamu'alaikum Wr.Wb.

Karanganyar, September 2020
BADAN PUSAT STATISTIK
KABUPATEN KARANGANYAR



Dewi Trirahayuni, S.Si., M.Si.

KATA PENGANTAR

Buku “Kecamatan Mojogedang Dalam Angka 2020” merupakan publikasi tahunan yang disusun oleh Koordinator Statistik Kecamatan Mojogedang BPS Kabupaten Karanganyar.

Publikasi ini memuat data-data yang dimaksudkan untuk memberi gambaran tentang keadaan geografis, ciri dan keadaan penduduk, kondisi sosial dan perekonomian di Kecamatan Mojogedang.

Pada kesempatan ini kami mengucapkan terima kasih yang sebesar-besarnya, dimana telah banyak membantu sehingga publikasi ini dapat kami terbitkan, yaitu kepada :

1. Kepala BPS Kabupaten Karanganyar.
2. Kepala Kominfo Kabupaten Karanganyar
3. Camat Mojogedang.
4. Semua Dinas Jawatan se Kecamatan Mojogedang.

Kami senantiasa mengharap saran dan kritik guna penyempurnaan penyusunan publikasi ini pada tahun-tahun berikutnya.

Mojogedang, September 2020
Koordinator Statistik Kecamatan
Kecamatan Mojogedang

AHMADDIANUR

DAFTAR ISI

Katalog Publikasi	i
Sambutan Kepala BPS Kab Karanganyar	ii
Kata Pengantar	iii
Daftar Isi	iv
Peta Kecamatan	x
Ulasan Singkat	1

Tabel - tabel

BAB I. KEADAAN GEOGRAFIS

Tabel 1.1	Jarak Kantor Desa dan ketinggian rata-rata tahun 2019	10
Tabel 1.2	Luas Wilayah Menurut Penggunaan tahun 2019	11

BAB II. PEMERINTAHAN

Tabel 2.1	Banyaknya Dusun, Dukuh, Rw Dan Rt Tahun 2019	12
Tabel 2.2	Banyaknya Aparat Pemerintahan Tahun 2019	13

BAB III. KEPENDUDUKAN

Tabel 3.1	Jumlah Penduduk Menurut jenis kelamin dan Kelurahan/Desa Tahun 2019	14
Tabel 3.1.1	Jumlah Penduduk Menurut jenis kelamin dan kelompok Kelompok Umur 0-4 Tahun 2019	15
Tabel 3.1.2	Jumlah Penduduk Menurut jenis kelamin dan kelompok Kelompok Umur 5-9 Tahun 2019	16
Tabel 3.1.3	Jumlah Penduduk Menurut jenis kelamin dan kelompok 10-14 Tahun 2019	17
Tabel 3.1.4	Jumlah Penduduk Menurut jenis kelamin dan kelompok 15-19 Tahun 2019	18

Tabel 3.1.5	Jumlah Penduduk Menurut jenis kelamin dan kelompok 20-24 Tahun 2019	19
Tabel 3.1.6	Jumlah Penduduk Menurut jenis kelamin dan kelompok 25-29 Tahun 2019	20
Tabel 3.1.7	Jumlah Penduduk Menurut jenis kelamin dan kelompok 30-34 Tahun 2019	21
Tabel 3.1.8	Jumlah Penduduk Menurut jenis kelamin dan kelompok 35-39 Tahun 2019	22
Tabel 3.1.9	Jumlah Penduduk Menurut jenis kelamin dan kelompok 40-44 Tahun 2019	23
Tabel 3.1.10	Jumlah Penduduk Menurut jenis kelamin dan kelompok 45-49 Tahun 2019	24
Tabel 3.1.11	Jumlah Penduduk Menurut jenis kelamin dan kelompok 50-54 Tahun 2019	25
Tabel 3.1.12	Jumlah Penduduk Menurut jenis kelamin dan kelompok 55-59 Tahun 2019	26
Tabel 3.1.13	Jumlah Penduduk Menurut jenis kelamin dan kelompok 60-64 Tahun 2019	27
Tabel 3.1.14	Jumlah Penduduk Menurut jenis kelamin dan kelompok 65-69 Tahun 2019	28
Tabel 3.1.15	Jumlah Penduduk Menurut jenis kelamin dan kelompok 70-75 Tahun 2019	29
Tabel 3.1.16	Jumlah Penduduk Menurut jenis kelamin dan kelompok 75+ Tahun 2019	30
Tabel 3 .2	Luas Wilayah, Distribusi dan Kepadatan Penduduk Tahun 2019	31
Tabel 3 .3	Jumlah Penduduk Menurut Agama Tahun 2019	32
Tabel 3 .4	Banyaknya Nikah, Talak, Cerai Dan Rujuk Tahun 2019	33
Tabel 3 .5	Banyaknya Keluarga Menurut Tingkat Kesejahteraan Tahun 2019	34

BAB IV. SOSIAL DAN TENAGA KERJA

Tabel 4.1	Banyaknya Sarana Kesehatan Menurut Desa/Kelurahan dan Jenis Sarana Kesehatan di Kecamatan Mojogedang, 2019	35
-----------	--	----

Tabel 4.2	Kemudahan Mencapai Sarana Kesehatan Terdekat Bagi Desa/Kelurahan yang Tidak ada Sarana Kesehatan Menurut Desa/Kelurahan dan Jenis Sarana Kesehatan di Kecamatan Mojogedang, 2019	38
Tabel 4.3	Banyaknya Tenaga Kesehatan yang Tinggal di Desa Tahun 2019	40
Tabel 4.4	Banyaknya PUS dan Akseptor KB Tahun 2019	41
Tabel 4.5	Banyaknya PUS bukan peserta KB Tahun 2019	42
Tabel 4.6	Banyaknya Akseptor Aktif menurut Alat Kontrasepsi Tahun 2019	43
Tabel 4.7	Banyaknya Akseptor Aktif menurut Alat Kontrasepsi Tahun 2019	44
Tabel 4.8	Banyaknya Warga Penderita Gizi Buruk Menurut Desa/Kelurahan di Kecamatan Mojogedang, 2017 dan 2018	45
Tabel 4.9	Banyaknya Sekolah Dasar (SD) Menurut Desa/Kelurahan di Kecamatan Mojogedang, 2019	46
Tabel 4.10	Banyaknya Sekolah, Murid dan Guru Sekolah SD Negeri Tahun Ajaran 2018/2019	47
Tabel 4.11	Banyaknya Sekolah, Murid dan Guru Sekolah SD Swasta Tahun Ajaran 2018/2019	48
Tabel 4.12	Banyaknya Madrasah Ibtidaiyah (MI) Menurut Desa/Kelurahan di Kecamatan Mojogedang, 2019	49
Tabel 4.13	Banyaknya Sekolah, Murid dan Guru Sekolah Madrasah Ibtidaiyah (MI) Tahun Ajaran 2019/2019	50
Tabel 4.14	Banyaknya Sekolah Menengah Pertama (SMP) Menurut Desa/Kelurahan di Kecamatan Mojogedang, 2019	51
Tabel 4.15	Banyaknya Sekolah, Murid dan Guru Sekolah SLTP Negeri Tahun Ajaran 2018/2019	52
Tabel 4.16	Banyaknya Sekolah, Murid dan Guru Sekolah SLTP Swasta Tahun Ajaran 2018/2019	53
Tabel 4.17	Banyaknya Madrasah Tsanawiyah (MTs) Menurut Desa/Kelurahan di Kecamatan Mojogedang, 2019	54
Tabel 4.18	Banyaknya Sekolah, Murid dan Guru Madrasah Tsanawiyah (MTs) Tahun Ajaran 2018/2019	55
Tabel 4.19	Banyaknya Sekolah Menengah Atas (SMA) Menurut Desa/Kelurahan di Kecamatan Mojogedang, 2019	56
Tabel 4.20	Banyaknya Madrasah Aliyah (MA) Menurut Desa/	57

	Kelurahan di Kecamatan Mojogedang, 2019	
Tabel 4.21	Banyaknya Akademi/Perguruan Tinggi Menurut Desa/Kelurahan di Kecamatan Mojogedang, 2019	58
Tabel 4.22	Kemudahan Untuk Mencapai Sarana Pendidikan Terdekat Bagi Desa/Kelurahan yang Tidak ada Sarana Pendidikan Menurut Desa/Kelurahan dan Jenjang Pendidikan di Kecamatan Mojogedang, 2019	59
Tabel 4.23	Daftar Nama Sekolah, Jumlah Murid dan Jumlah Guru di Kecamatan Mojogedang tahun 2019	61

BAB V. PERTANIAN

Tabel 5.1	Luas Panen Komoditi Padi dan Palawija Tahun 2019	66
Tabel 5.2	Luas Panen dan Produksi Tanaman Sayur-Sayuran Tahun 2019	67
Tabel 5.3	Luas Panen dan Produksi Tanaman Buah-Buahan Tahun 2019	70
Tabel 5.4	Luas Panen dan Produksi Tanaman Perkebunan Tahun 2019	73
Tabel 5.5	Populasi Ternak menurut Jenis Ternak Tahun 2019	75
Tabel 5.6	Produksi daging Ternak menurut Jenis Ternak menurut Jenis Ternak Tahun 2019 (kg)	76
Tabel 5.7	Populasi unggas menurut Jenis Ternak Tahun 2018 dan 2019 (ekor)	77
Tabel 5.8	Hasil-hasil Produksi Ternak Unggas Tahun 2018 dan 2019	78

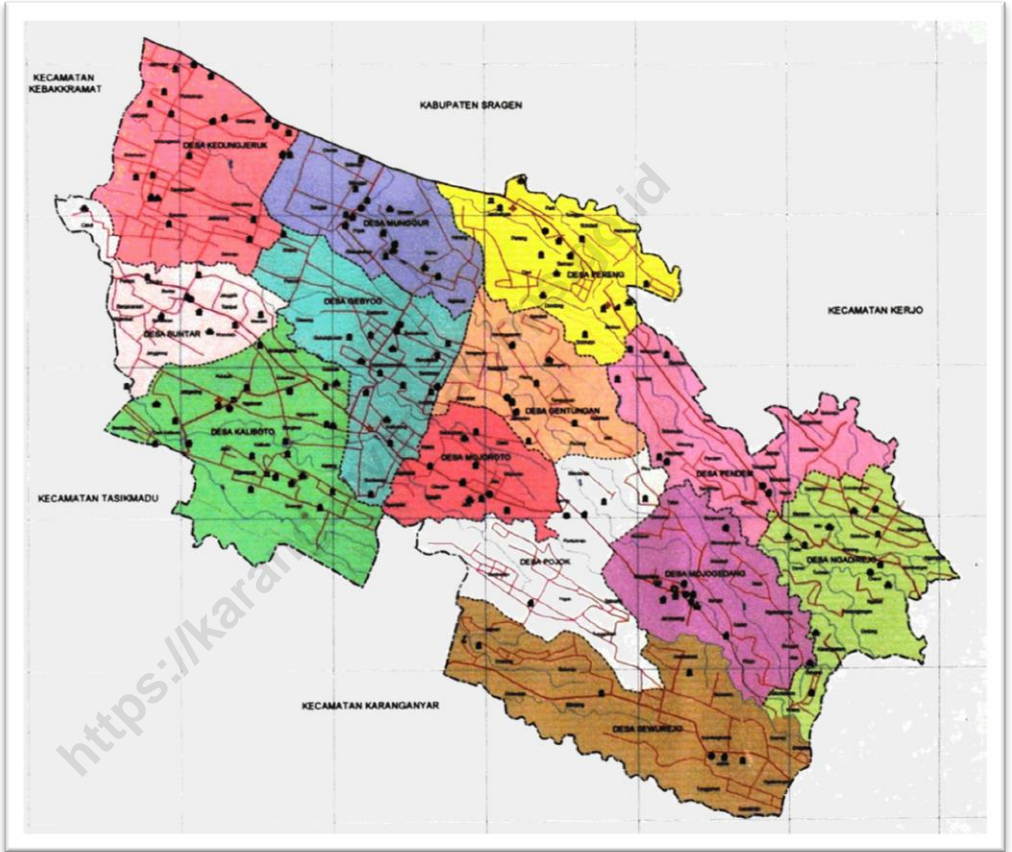
BAB VI. LAIN-LAIN

Tabel 6.1	Keberadaan Tempat Ibadah Tahun 2019	79
Tabel 6.2	Keberadaan Fasilitas / Lapangan Olahraga Tahun 2019	80
Tabel 6.3	Banyaknya Desa/Kelurahan yang Memiliki Kelompok Kegiatan Olahraga Menurut Jenis Olahraga dan Ketersediaan Fasilitas/Lapangan Olahraga di Kecamatan Mojogedang, 2019	82

Tabel 6.4	Banyaknya Sarana dan Prasarana Ekonomi Menurut Desa/Kelurahan dan Jenisnya di Kecamatan Mojogedang, 2019	83
Tabel 6.5	Banyaknya Sarana Lembaga Keuangan Yang Beroperasi Menurut Desa/Kelurahan dan Jenisnya di Kecamatan Mojogedang, 2019	86
Tabel 6.6	Banyaknya Koperasi yang Masih Aktif Menurut Desa/ Kelurahan dan Jenis Koperasi di Kecamatan Mojogedang, 2019	87
Tabel 6.7	Banyaknya Embung Desa Menurut Desa/ Kelurahan di Kecamatan Mojogedang, 2018 dan 2019	88
Tabel 6.8	Jumlah Menara dan Operator Layanan Komunikasi Telepon Seluler Serta Kondisi Sinyal Telepon Seluler Menurut Desa/Kelurahan di Kecamatan Mojogedang, 2019	89
Tabel 6.9	Sarana Transportasi Antar Desa/Kelurahan Menurut Desa/Kelurahan di Kecamatan Mojogedang, 2019	90
Tabel 6.10	Kondisi Jalan Darat Antar Desa/Kelurahan Menurut Desa/Kelurahan di Kecamatan Mojogedang, 2019	91
Tabel 6.11	Keberadaan Kantor Pos/Pos Pembantu/Rumah Pos dan Perusahaan/Agen Jasa Ekspedisi Swasta Menurut Desa/Kelurahan di Kecamatan Mojogedang, 2019	92
Tabel 6.12	Banyaknya Keluarga Menurut Desa/Kelurahan dan Jenis Pengguna Listrik di Kecamatan Mojogedang, 2019	93
Tabel 6.13	Banyaknya Desa/Kelurahan Menurut Keberadaan Penerangan Jalan Utama Desa/Kelurahan di Kecamatan Mojogedang, 2014, 2018, dan 2019	94
Tabel 6.14	Banyaknya Desa/Kelurahan Menurut Jenis Bahan Bakar untuk Memasak yang Digunakan Oleh Sebagian Besar Keluarga di Kecamatan Mojogedang, 2014, 2018, dan 2019	95
Tabel 6.15	Banyaknya Desa/Kelurahan Menurut Sumber Air Minum Sebagian Besar Keluarga di Kecamatan Mojogedang, 2014, 2018, dan 2019	96

Tabel 6.16	Banyaknya Desa/Kelurahan Menurut Penggunaan Fasilitas Tempat Buang Air Besar Sebagian Besar Keluarga di Kecamatan Mojogedang, 2014, 2018, dan 2019	97
Tabel 6.17	Banyaknya Kejadian Bencana Alam Menurut Desa/Kelurahan dan Jenis Bencana Alam di Kecamatan Mojogedang, 2018	98
Tabel 6.18	Banyaknya Korban Jiwa Akibat Bencana Alam Menurut Desa/Kelurahan dan Jenis Bencana Alam di Kecamatan Mojogedang, 2018	101
Tabel 6.19	Keberadaan Fasilitas/Upaya Antisipasi/Mitigasi Bencana Alam Menurut Desa/Kelurahan di Kecamatan Mojogedang, 2019	104
Tabel 6.20	Jumlah Pajak Bumi Dan Bangunan (PBB) Tahun 2019	106

PETA KECAMATAN MOJOGEDANG



ULASAN SINGKAT

A. KEADAAN GEOGRAFIS

1. *Letak Geografis*

Kecamatan Mojogedang merupakan salah satu kecamatan dari 17 kecamatan yang ada di Kabupaten Karanganyar. Jarak dari ibukota kabupaten 24 km arah selatan. Luas wilayah Kecamatan Mojogedang adalah 53,31 km² dengan ketinggian rata-rata 380 m di atas permukaan laut.

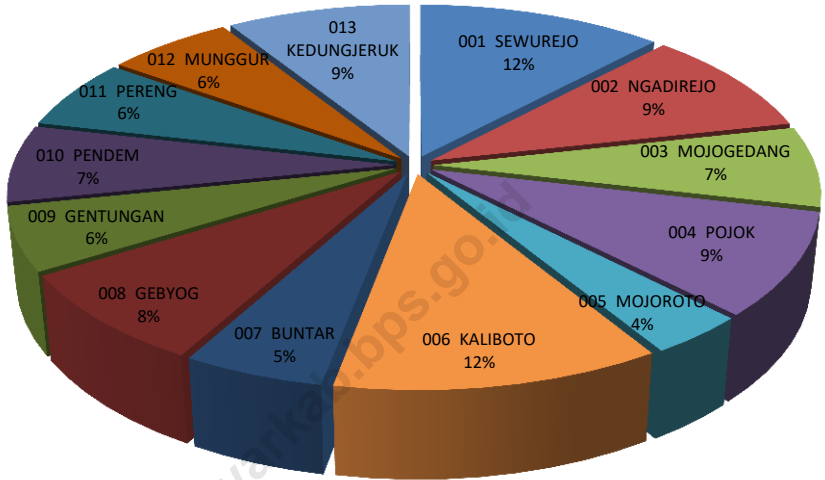
Batas wilayah Kecamatan Mojogedang :

Sebelah Utara	: Kab. Sragen
Sebelah Selatan	: Kec. Karanganyar dan Kec. Karangpandan
Sebelah Barat	: Kec. Tasikmadu
Sebelah Timur	: Kec. Ngargoyoso dan Kec. Karangpandan

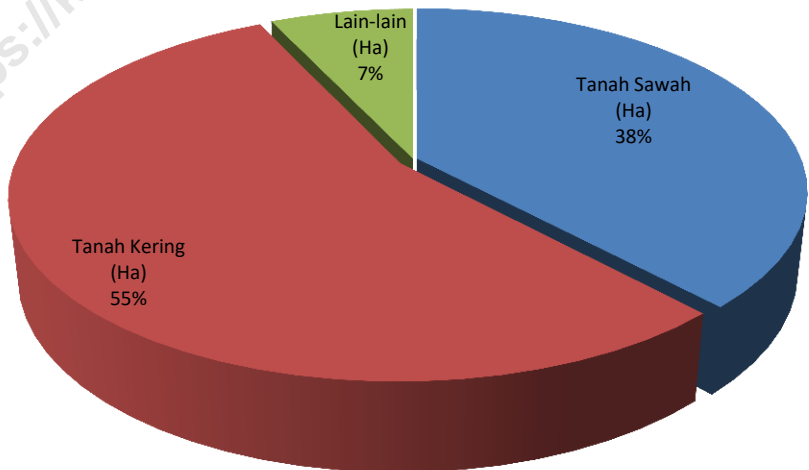
2. *Luas Wilayah*

Berdasarkan data dari ATR/BPN Karanganyar, luas wilayah Kecamatan Mojogedang tahun 2019 adalah 5.330,90 Ha, yang terdiri dari luas tanah sawah 2.024,76 Ha, dan luas tanah kering 2.929,44 Ha.

Grafik. Wilayah menurut Desa / Kelurahan Tahun 2019



Grafik Luas Wilayah Menurut Penggunaan



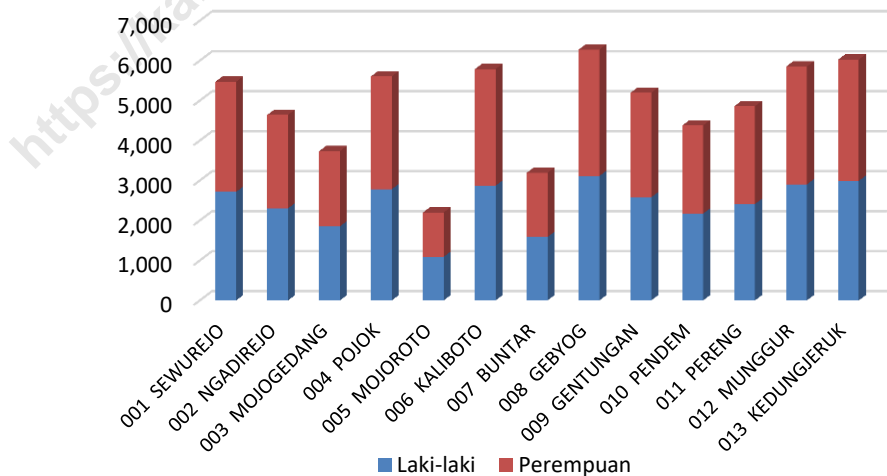
B. PEMBAGIAN WILAYAH ADMINISTRASI

Berdasarkan data dari Bapermasdes, pada tahun 2019 Kecamatan Mojogedang terdiri dari 13 desa, 88 dusun, 158 RW dan 466 RT. Aparat pemerintahan di Kecamatan Mojogedang terdiri dari 13 lurah/kades, 13 sekdes, 79 kadus, 69 kaur, dan 8 staff.

C. KEPENDUDUKAN

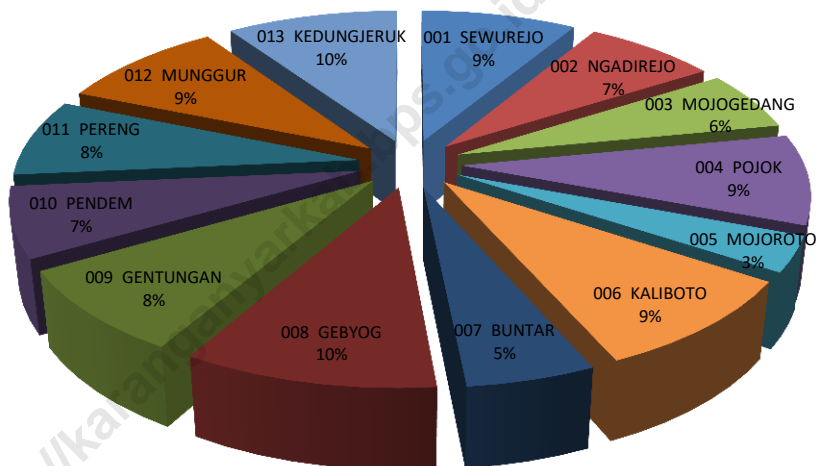
Jumlah Penduduk di Kecamatan Mojogedang tahun 2019 sebanyak 63.217 jiwa, yang terdiri dari laki-laki 31.369 jiwa dan perempuan 31.848 jiwa. Berdasarkan kelompok umur lima tahunan, Kecamatan Mojogedang memiliki penduduk paling banyak pada kelompok umur 5 sampai 9 tahun, sedangkan penduduk paling sedikit berada pada kelompok umur 70 sampai 75 tahun.

Grafik. Jumlah Penduduk Menurut Jenis Kelamin



Pada tahun 2019 kepadatan penduduk Kecamatan Mojogedang mencapai 1.186 jiwa/Km². Distribusi penduduk di Kecamatan Kebakkramat pada tahun 2019 terbesar ada di Desa Gebyog, yaitu sebesar 9,93 % dan distribusi penduduk terkecil berada di Desa Mojoroto sebesar 3,48%.

Grafik. Distribusi Penduduk per Desa / Kelurahan



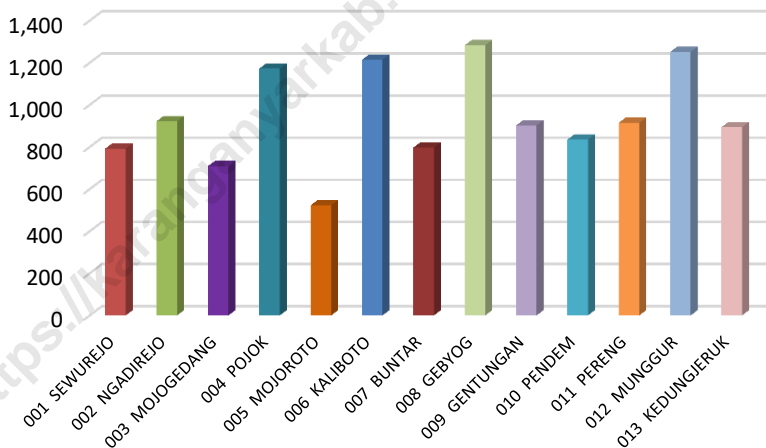
D. KELUARGA BERENCANA

Peserta KB aktif di Kecamatan Mojogedang pada tahun 2019 mencapai 8.763 peserta atau 71,77 % dari banyaknya PUS tahun 2019. Desa yang memiliki persentase peserta KB paling banyak berada di Desa Ngadirejo yaitu sebanyak 78,31 % dari banyaknya PUS, sedangkan memiliki persentase peserta KB paling sedikit berada di Desa Kedungjeruk yaitu sebanyak 65,55 % dari banyaknya PUS.

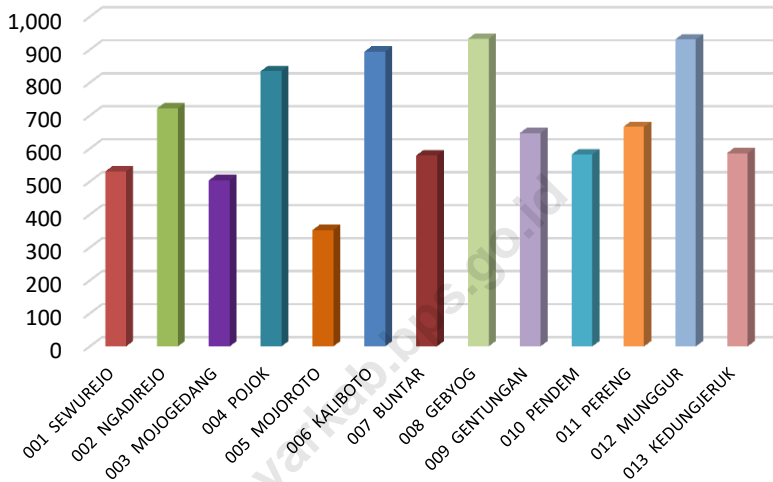
Alat kontrasepsi yang paling banyak diminati adalah suntik sebanyak 5.713 peserta, dan IUD sebanyak 1.105 akseptor, sedangkan alat kontrasepsi yang paling sedikit diminati yaitu MOP sebanyak 21 peserta.

Kecamatan Mojogedang yang sebagian besar daerahnya merupakan pegunungan, tahapan keluarga pra sejahtera sebanyak 1.602 KK, keluarga sejahtera I sebanyak 1.247 KK, dan keluarga sejahtera II sebanyak 3.246 KK. Sementara itu keluarga sejahtera III sebanyak 13.883 KK dan III + sebanyak 309 KK.

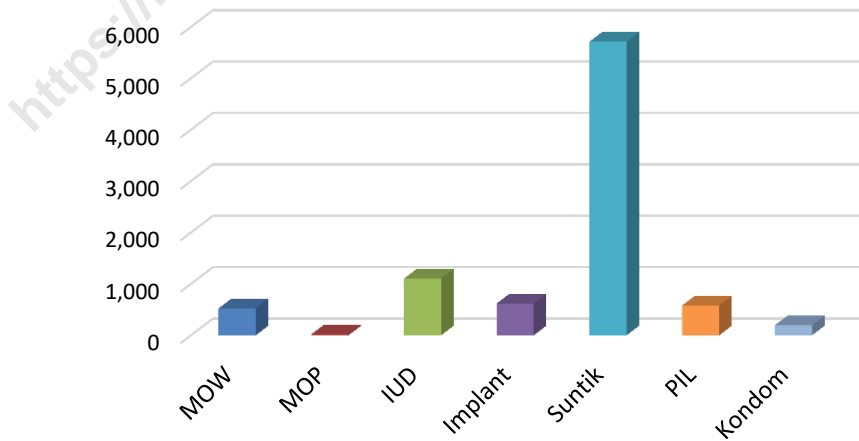
Grafik. Banyaknya Pasangan Usia Subur Per Desa / Kelurahan Tahun 2019



Grafik. Banyaknya Akseptor KB



Grafik. Banyaknya Akseptor Aktif Menurut Alat Kontrasepsi



E SOSIAL

1. Pendidikan

Berdasarkan data dari Dinas Pendidikan, Pemuda dan Olah Raga Kabupaten Karanganyar, di Kecamatan Mojogedang pada tahun 2019 jumlah SD N sebanyak 36 sekolah dengan banyak murid 5.005 orang dan banyak guru 331 orang, SD Swasta sebanyak 1 sekolah dengan banyak murid 461 orang dan banyak guru 22 orang, MI sebanyak 6 sekolah dengan banyak murid 602 orang dan banyak guru 78 orang, SLTP Negeri sebanyak 3 sekolah dengan murid sebanyak 1.795 orang dan guru sebanyak 99, SLTP Swasta sebanyak 4 sekolah dengan murid sebanyak 995 orang dan guru sebanyak 60 orang, MTs sebanyak 2 sekolah dengan jumlah murid 234 orang dan jumlah guru 29 orang, dan SMUN sebanyak 1 sekolah.

2. Kesehatan

Fasilitas kesehatan yang ada di Kecamatan Mojogedang terdiri dari 1 rumah sakit, 1 poliklinik, 2 puskesmas, 8 apotek, 5 praktek dokter, 21 praktek bidan, 95 posyandu, 13 PKD, dan 8 toko obat/jamu. Sementara itu tenaga kesehatan yang tersedia terdiri dari dokter 17 orang dan bidan 35 orang.

3. Pemeluk Agama dan Tempat Peribadatan

Pembangunan di bidang kehidupan beragama dan kepercayaan kepada Tuhan Yang Maha Esa diarahkan agar mampu meningkatkan kualitas umat beragama sehingga tercipta suasana kerukunan hidup yang erat. Pemeluk agama di Kecamatan Mojogedang tahun 2019 terdiri dari Islam : 62.131 orang, Kristen Katholik : 215 orang, Kristen Protestan : 634 orang dan Hindu : 237 orang. Di Kecamatan Mojogedang pada tahun 2019 terdapat tempat ibadah, yaitu masjid 227 buah, mushola 64 buah, gereja 17 buah, dan Pura 2 buah.

F PERTANIAN

1. Tanaman Bahan Makanan

Pertanian tanaman bahan makanan merupakan salah satu sektor dimana produk yang dihasilkan menjadi kebutuhan pokok hidup rakyat. Kecamatan Mojogedang sebagian tanahnya merupakan tanah pertanian yang memiliki potensi cukup baik bagi pengembangan tanaman agro industri. Data dari Dinas Pertanian, Tanaman Pangan, Perkebunan & Kehutanan, selama tahun 2019 diperoleh luas panen padi sawah sebesar 4.591,8 Ha, jagung sebesar 333,4 Ha, ubi kayu sebesar 18 Ha, ubi jalar sebesar 12,6 Ha, dan kacang tanah sebesar 47,8.

2. Peternakan

Populasi ternak yang banyak diusahakan di Kecamatan Mojogedang pada tahun 2019 adalah sapi perah 8 ekor, sapi potong 7.708 ekor, kambing 2.886 ekor, domba 6.784 ekor, babi 515 ekor, kelinci 1.205 ekor, ayam ras 1.160.000 ekor, ayam buras 69.425 ekor, itik 19.000 ekor, dan ayam petelur 287.000 ekor.

G LAIN-LAIN

1. Sarana Perekonomian

Guna menunjang laju perekonomian di Desa Mojogedang pada tahun 2019 terdapat kelompok pertokoan 8 unit, pasar 10 unit, minimarket/swalayan 13 unit, toko/warung kelontong 352 unit, restoran/rumah makan 9 unit, kedai/warung makan 210 unit, KUD 1 unit, koperasi industri kecil dan kerajinan rakyat (kopinkra) 2 unit, koperasi simpan pinjam (kospin) 13 unit, bank umum pemerintah 3 unit, dan BPR 1 unit.

2. Keuangan

Pada tahun 2019 di Kecamatan Mojogedang, jumlah SPPT pajak 30.604 dengan jumlah ketetapan Rp.661.409.414 dan jumlah realisasi Rp.650.132.794.

<https://karanganyarkab.bps.go.id>

Tabel 1.1 Jarak Kantor Desa dan ketinggian rata-rata tahun 2019

DESA	Ketinggian Rata-Rata dpl (m)	Jarak dari Kantor Desa ke ... (km)	
		Kantor Kecamatan	Kantor Kabupaten
(1)	(2)	(3)	(4)
001 SEWUREJO	383	3	13
002 NGADIREJO	370	4	16
003 MOJOGEDANG	330	0	15
004 POJOK	330	1	15
005 MOJOROTO	300	4	14
006 KALIBOTO	378	4	13
007 BUNTAR	300	7	13
008 GEBYOG	400	8	15
009 GENTUNGAN	253	3	15
010 PENDEM	340	2	14
011 PERENG	115	7	20
012 MUNGGUR	300	5	20
013 KEDUNGJERUK	400	9	17

Sumber : Monografi Kecamatan

Tabel 1.2 Luas Wilayah Menurut Penggunaan tahun 2019

DESA	Tanah Sawah (Ha)	Tanah Kering (Ha)	Lain-lain (Ha)	Luas Wilayah (Ha)
(1)	(2)	(3)	(4)	(5)
001 SEWUREJO	74.61	388.11	179.13	641.84
002 NGADIREJO	237.10	215.90	53.50	506.50
003 MOJOGEDANG	163.37	199.40	15.65	378.42
004 POJOK	92.00	386.00	4.66	482.66
005 MOJOROTO	99.21	87.79	2.00	189.00
006 KALIBOTO	262.87	357.50	5.68	626.05
007 BUNTAR	155.26	112.93	2.33	270.52
008 GEBYOG	180.00	242.39	9.25	431.64
009 GENTUNGAN	109.89	183.71	5.38	298.97
010 PENDEM	98.00	207.00	58.00	363.00
011 PERENG	138.77	169.38	26.63	334.78
012 MUNGUR	198.93	123.94	5.54	328.41
013 KEDUNGJERUK	214.76	255.39	8.96	479.11
JUMLAH	2,025	2,929	377	5,330.90

Sumber : ATR/BPN Karanganyar

Tabel 2.1 Banyaknya Dusun, Dukuh, RW Dan RT Tahun 2019

DESA	DUSUN	DUKUH	RW	RT
(1)	(2)	(3)	(4)	(5)
001 SEWUREJO	10	-	10	33
002 NGADIREJO	11	-	11	35
003 MOJOGEDANG	7	-	9	33
004 POJOK	6	-	13	38
005 MOJOROTO	3	-	5	14
006 KALIBOTO	8	-	16	41
007 BUNTAR	4	-	10	26
008 GEBYOG	6	-	18	46
009 GENTUNGAN	5	-	15	43
010 PENDEM	6	-	12	36
011 PERENG	7	-	11	36
012 MUNGUR	5	-	9	38
013 KEDUNGJERUK	10	-	19	47
JUMLAH	88	0	158	466

Sumber : Bapermasdes

Tabel 2.2 Banyaknya Aparat Pemerintahan Tahun 2019

DESA	Lurah / Kades	SEKDES	KADUS	KAUR	STAF
(1)	(2)	(3)	(4)	(5)	(6)
001 SEWUREJO	1	1	10	4	0
002 NGADIREJO	1	1	8	5	0
003 MOJOGEDANG	1	1	7	6	0
004 POJOK	1	1	5	5	0
005 MOJOROTO	1	1	3	6	0
006 KALIBOTO	1	1	8	6	0
007 BUNTAR	1	1	4	6	2
008 GEBYOG	1	1	6	4	1
009 GENTUNGAN	1	1	5	5	0
010 PENDEM	1	1	6	5	2
011 PERENG	1	1	7	5	0
012 MUNGUR	1	1	4	6	0
013 KEDUNGJERUK	1	1	6	6	3
JUMLAH	13	13	79	69	8

Sumber : Monografi Desa

**Tabel 3.1 Jumlah Penduduk Menurut jenis kelamin dan Kelurahan/Desa
Tahun 2019**

Desa	Penduduk		
	Laki-laki	Perempuan	Jumlah
(1)	(2)	(3)	(4)
001 SEWUREJO	2,715	2,757	5,472
002 NGADIREJO	2,303	2,339	4,642
003 MOJOGEDANG	1,853	1,882	3,735
004 POJOK	2,782	2,824	5,606
005 MOJOROTO	1,092	1,109	2,201
006 KALIBOTO	2,872	2,915	5,787
007 BUNTAR	1,585	1,608	3,193
008 GEBYOG	3,112	3,163	6,275
009 GENTUNGAN	2,579	2,616	5,195
010 PENDEM	2,172	2,206	4,378
011 PERENG	2,412	2,446	4,858
012 MUNGUR	2,903	2,948	5,851
013 KEDUNGJERUK	2,989	3,035	6,024
JUMLAH	31,369	31,848	63,217

Sumber : BPS

Tabel 3.1.1 Jumlah Penduduk Menurut jenis kelamin untuk Kelompok Umur 0-4 Tahun 2019

Desa	Penduduk		
	Laki-laki	Perempuan	Jumlah
(1)	(2)	(3)	(4)
001 SEWUREJO	211	197	408
002 NGADIREJO	179	167	346
003 MOJOGEDANG	146	133	279
004 POJOK	214	204	418
005 MOJOROTO	84	79	163
006 KALIBOTO	221	208	429
007 BUNTAR	122	115	237
008 GEBYOG	240	226	466
009 GENTUNGAN	199	186	385
010 PENDEM	167	158	325
011 PERENG	186	174	360
012 MUNGUR	224	210	434
013 KEDUNGJERUK	230	217	447
JUMLAH	2,423	2,274	4,697

Sumber : BPS

**Tabel 3.1.2 Jumlah Penduduk Menurut jenis kelamin untuk Kelompok Umur
5-9 Tahun 2019**

Desa	Penduduk		
	Laki-laki	Perempuan	Jumlah
(1)	(2)	(3)	(4)
001 SEWUREJO	215	205	420
002 NGADIREJO	183	173	356
003 MOJOGEDANG	147	140	287
004 POJOK	223	208	431
005 MOJOROTO	88	84	172
006 KALIBOTO	230	216	446
007 BUNTAR	126	121	247
008 GEBYOG	247	235	482
009 GENTUNGAN	205	194	399
010 PENDEM	172	164	336
011 PERENG	191	182	373
012 MUNGGUR	230	219	449
013 KEDUNGJERUK	237	226	463
JUMLAH	2,494	2,367	4,861

Sumber : BPS

**Tabel 3.1.3 Jumlah Penduduk Menurut jenis kelamin untuk kelompok umur
10-14 Tahun 2019**

Desa	Penduduk		
	Laki-laki	Perempuan	Jumlah
(1)	(2)	(3)	(4)
001 SEWUREJO	206	194	400
002 NGADIREJO	175	164	339
003 MOJOGEDANG	141	132	273
004 POJOK	211	199	410
005 MOJOROTO	83	78	161
006 KALIBOTO	218	205	423
007 BUNTAR	122	111	233
008 GEBYOG	239	222	461
009 GENTUNGAN	199	183	382
010 PENDEM	165	157	322
011 PERENG	183	172	355
012 MUNGUR	221	207	428
013 KEDUNGJERUK	227	213	440
JUMLAH	2,390	2,237	4,627

Sumber : BPS

**Tabel 3.1.4 Jumlah Penduduk Menurut jenis kelamin untuk kelompok umur
15-19 Tahun 2019**

Desa	Penduduk		
	Laki-laki	Perempuan	Jumlah
(1)	(2)	(3)	(4)
001 SEWUREJO	199	194	393
002 NGADIREJO	169	164	333
003 MOJOGEDANG	136	132	268
004 POJOK	204	199	403
005 MOJOROTO	80	78	158
006 KALIBOTO	211	205	416
007 BUNTAR	116	113	229
008 GEBYOG	228	223	451
009 GENTUNGAN	189	184	373
010 PENDEM	162	152	314
011 PERENG	180	171	351
012 MUNGUR	213	209	422
013 KEDUNGJERUK	219	215	434
JUMLAH	2,306	2,239	4,545

Sumber : BPS

**Tabel 3.1.5 Jumlah Penduduk Menurut jenis kelamin untuk kelompok umur
20-24 Tahun 2019**

Desa	Penduduk		
	Laki-laki	Perempuan	Jumlah
(1)	(2)	(3)	(4)
001 SEWUREJO	205	199	404
002 NGADIREJO	173	169	342
003 MOJOGEDANG	139	136	275
004 POJOK	209	203	412
005 MOJOROTO	82	79	161
006 KALIBOTO	216	209	425
007 BUNTAR	119	115	234
008 GEBYOG	234	227	461
009 GENTUNGAN	194	187	381
010 PENDEM	163	158	321
011 PERENG	181	176	357
012 MUNGUR	220	210	430
013 KEDUNGJERUK	227	216	443
JUMLAH	2,362	2,284	4,646

Sumber : BPS

**Tabel 3.1.6 Jumlah Penduduk Menurut jenis kelamin untuk kelompok umur
25-29 Tahun 2019**

Desa	Penduduk		
	Laki-laki	Perempuan	Jumlah
(1)	(2)	(3)	(4)
001 SEWUREJO	201	201	402
002 NGADIREJO	172	169	341
003 MOJOGEDANG	139	135	274
004 POJOK	207	207	414
005 MOJOROTO	80	83	163
006 KALIBOTO	212	215	427
007 BUNTAR	117	119	236
008 GEBYOG	230	231	461
009 GENTUNGAN	190	192	382
010 PENDEM	160	162	322
011 PERENG	178	179	357
012 MUNGUR	214	216	430
013 KEDUNGJERUK	221	222	443
JUMLAH	2,321	2,331	4,652

Sumber : BPS

**Tabel 3.1.7 Jumlah Penduduk Menurut jenis kelamin untuk kelompok umur
30-34 Tahun 2019**

Desa	Penduduk		
	Laki-laki	Perempuan	Jumlah
(1)	(2)	(3)	(4)
001 SEWUREJO	186	192	378
002 NGADIREJO	158	163	321
003 MOJOGEDANG	127	131	258
004 POJOK	191	196	387
005 MOJOROTO	77	75	152
006 KALIBOTO	199	201	400
007 BUNTAR	111	109	220
008 GEBYOG	213	223	436
009 GENTUNGAN	177	184	361
010 PENDEM	149	153	302
011 PERENG	165	174	339
012 MUNGUR	199	205	404
013 KEDUNGJERUK	205	211	416
JUMLAH	2,157	2,217	4,374

Sumber : BPS

**Tabel 3.1.8 Jumlah Penduduk Menurut jenis kelamin untuk kelompok umur
35-39 Tahun 2019**

Desa	Penduduk		
	Laki-laki	Perempuan	Jumlah
(1)	(2)	(3)	(4)
001 SEWUREJO	191	200	391
002 NGADIREJO	162	170	332
003 MOJOGEDANG	130	137	267
004 POJOK	196	205	401
005 MOJOROTO	77	80	157
006 KALIBOTO	202	212	414
007 BUNTAR	111	117	228
008 GEBYOG	221	228	449
009 GENTUNGAN	184	187	371
010 PENDEM	156	157	313
011 PERENG	170	177	347
012 MUNGGUR	204	216	420
013 KEDUNGJERUK	211	225	436
JUMLAH	2,215	2,311	4,526

Sumber : BPS

**Tabel 3.1.9 Jumlah Penduduk Menurut jenis kelamin untuk kelompok umur
40-44 Tahun 2019**

Desa	Penduduk		
	Laki-laki	Perempuan	Jumlah
(1)	(2)	(3)	(4)
001 SEWUREJO	198	202	400
002 NGADIREJO	168	171	339
003 MOJOGEDANG	135	138	273
004 POJOK	203	204	407
005 MOJOROTO	79	81	160
006 KALIBOTO	209	212	421
007 BUNTAR	115	117	232
008 GEBYOG	227	229	456
009 GENTUNGAN	188	189	377
010 PENDEM	158	160	318
011 PERENG	178	175	353
012 MUNGUR	214	211	425
013 KEDUNGJERUK	220	218	438
JUMLAH	2,292	2,307	4,599

Sumber : BPS

**Tabel 3.1.10 Jumlah Penduduk Menurut jenis kelamin untuk kelompok umur
45-49 Tahun 2019**

Desa	Penduduk		
	Laki-laki	Perempuan	Jumlah
(1)	(2)	(3)	(4)
001 SEWUREJO	185	191	376
002 NGADIREJO	157	162	319
003 MOJOGEDANG	126	131	257
004 POJOK	188	199	387
005 MOJOROTO	73	80	153
006 KALIBOTO	194	206	400
007 BUNTAR	107	112	219
008 GEBYOG	210	221	431
009 GENTUNGAN	174	183	357
010 PENDEM	146	155	301
011 PERENG	163	171	334
012 MUNGUR	196	206	402
013 KEDUNGJERUK	202	212	414
JUMLAH	2,121	2,229	4,350

Sumber : BPS

**Tabel 3.1.11 Jumlah Penduduk Menurut jenis kelamin untuk kelompok umur
50-54 Tahun 2019**

Desa	Penduduk		
	Laki-laki	Perempuan	Jumlah
(1)	(2)	(3)	(4)
001 SEWUREJO	191	187	378
002 NGADIREJO	158	162	320
003 MOJOGEDANG	127	131	258
004 POJOK	190	197	387
005 MOJOROTO	74	78	152
006 KALIBOTO	197	202	399
007 BUNTAR	108	114	222
008 GEBYOG	213	222	435
009 GENTUNGAN	176	184	360
010 PENDEM	149	153	302
011 PERENG	165	170	335
012 MUNGUR	199	205	404
013 KEDUNGJERUK	205	211	416
JUMLAH	2,152	2,216	4,368

Sumber : BPS

**Tabel 3.1.12 Jumlah Penduduk Menurut jenis kelamin untuk kelompok umur
55-59 Tahun 2019**

Desa	Penduduk		
	Laki-laki	Perempuan	Jumlah
(1)	(2)	(3)	(4)
001 SEWUREJO	163	171	334
002 NGADIREJO	140	144	284
003 MOJOGEDANG	111	117	228
004 POJOK	169	174	343
005 MOJOROTO	68	66	134
006 KALIBOTO	175	179	354
007 BUNTAR	95	100	195
008 GEBYOG	187	197	384
009 GENTUNGAN	155	163	318
010 PENDEM	131	139	270
011 PERENG	145	154	299
012 MUNGUR	175	184	359
013 KEDUNGJERUK	180	188	368
JUMLAH	1,894	1,976	3,870

Sumber : BPS

Tabel 3.1.13 Jumlah Penduduk Menurut jenis kelamin untuk kelompok umur 60-64 Tahun 2019

Desa	Penduduk		
	Laki-laki	Perempuan	Jumlah
(1)	(2)	(3)	(4)
001 SEWUREJO	132	139	271
002 NGADIREJO	112	118	230
003 MOJOGEDANG	90	93	183
004 POJOK	138	137	275
005 MOJOROTO	55	53	108
006 KALIBOTO	141	143	284
007 BUNTAR	78	78	156
008 GEBYOG	152	156	308
009 GENTUNGAN	126	128	254
010 PENDEM	106	108	214
011 PERENG	117	121	238
012 MUNGUR	141	146	287
013 KEDUNGJERUK	146	149	295
JUMLAH	1,534	1,569	3,103

Sumber : BPS

**Tabel 3.1.14 Jumlah Penduduk Menurut jenis kelamin untuk kelompok umur
65-69 Tahun 2019**

Desa	Penduduk		
	Laki-laki	Perempuan	Jumlah
(1)	(2)	(3)	(4)
001 SEWUREJO	93	96	189
002 NGADIREJO	79	82	161
003 MOJOGEDANG	64	67	131
004 POJOK	96	99	195
005 MOJOROTO	37	39	76
006 KALIBOTO	99	103	202
007 BUNTAR	57	56	113
008 GEBYOG	111	106	217
009 GENTUNGAN	89	91	180
010 PENDEM	75	76	151
011 PERENG	83	85	168
012 MUNGUR	100	102	202
013 KEDUNGJERUK	103	105	208
JUMLAH	1,086	1,107	2,193

Sumber : BPS

**Tabel 3.1.15 Jumlah Penduduk Menurut jenis kelamin untuk kelompok umur
70-75 Tahun 2019**

Desa	Penduduk		
	Laki-laki	Perempuan	Jumlah
(1)	(2)	(3)	(4)
001 SEWUREJO	60	75	135
002 NGADIREJO	51	64	115
003 MOJOGEDANG	41	51	92
004 POJOK	62	76	138
005 MOJOROTO	24	30	54
006 KALIBOTO	64	79	143
007 BUNTAR	35	44	79
008 GEBYOG	69	86	155
009 GENTUNGAN	59	73	132
010 PENDEM	50	60	110
011 PERENG	57	63	120
012 MUNGUR	65	80	145
013 KEDUNGJERUK	66	83	149
JUMLAH	703	864	1,567

Sumber : BPS

**Tabel 3.1.16 Jumlah Penduduk Menurut jenis kelamin untuk kelompok umur
75+ Tahun 2019**

Desa	Penduduk		
	Laki-laki	Perempuan	Jumlah
(1)	(2)	(3)	(4)
001 SEWUREJO	79	114	193
002 NGADIREJO	67	97	164
003 MOJOGEDANG	54	78	132
004 POJOK	81	117	198
005 MOJOROTO	31	46	77
006 KALIBOTO	84	120	204
007 BUNTAR	46	67	113
008 GEBYOG	91	131	222
009 GENTUNGAN	75	108	183
010 PENDEM	63	94	157
011 PERENG	70	102	172
012 MUNGGUR	88	122	210
013 KEDUNGJERUK	90	124	214
JUMLAH	919	1,320	2,239

Sumber : BPS

Tabel 3 .2 Luas Wilayah, Distribusi dan Kepadatan Penduduk Tahun 2019

DESA	LUAS WILAYAH	DISTRIBUSI	KEPADATAN
	(Km2)	PENDUDUK(%)	PENDUDUK (jiwa/km2)
(1)	(2)	(3)	(4)
001 SEWUREJO	6.41	8.66	854
002 NGADIREJO	5.07	7.34	916
003 MOJOGEDANG	3.78	5.91	988
004 POJOK	4.83	8.87	1161
005 MOJOROTO	1.89	3.48	1165
006 KALIBOTO	6.26	9.15	924
007 BUNTAR	2.71	5.05	1178
008 GEBYOG	4.32	9.93	1453
009 GENTUNGAN	2.99	8.22	1737
010 PENDEM	3.35	6.93	1307
011 PERENG	3.28	7.68	1481
012 MUNGUR	4.79	9.26	1222
013 KEDUNGJERUK	3.63	9.53	1660
JUMLAH	53	100	1,186

Sumber : BPS

Tabel 3 .3 Jumlah Penduduk Menurut Agama Tahun 2019

Desa	Islam	Katholik	Protestan	Hindu	Budha	Jumlah
(1)	(2)	(3)	(4)	(5)	(6)	(7)
001 SEWUREJO	5,432	0	36	4	0	5,472
002 NGADIREJO	4,438	17	99	88	0	4,642
003 MOJOGEDANG	3,507	116	105	7	0	3,735
004 POJOK	5,581	0	25	0	0	5,606
005 MOJOROTO	2,201	0	0	0	0	2,201
006 KALIBOTO	5,715	0	72	0	0	5,787
007 BUNTAR	3,190	0	3	0	0	3,193
008 GEBYOG	6,257	0	18	0	0	6,275
009 GENTUNGAN	5,075	20	94	6	0	5,195
010 PENDEM	4,270	25	79	4	0	4,378
011 PERENG	4,781	35	42	0	0	4,858
012 MUNGUR	5,662	2	59	128	0	5,851
013 KEDUNGJERUK	6,022	0	2	0	0	6,024
JUMLAH	62,131	215	634	237	0	63,217

Sumber : KEMENAG

Tabel 3 .4 Banyaknya Nikah, Talak, Cerai Dan Rujuk Tahun 2019

Desa	Nikah	Talak	Cerai
(1)	(2)	(3)	(4)
001 SEWUREJO	34	-	-
002 NGADIREJO	51	-	-
003 MOJOGEDANG	31	-	-
004 POJOK	31	-	-
005 MOJOROTO	53	-	-
006 KALIBOTO	11	-	-
007 BUNTAR	40	-	-
008 GEBYOG	56	-	-
009 GENTUNGAN	46	-	-
010 PENDEM	43	-	-
011 PERENG	59	-	-
012 MUNGUR	21	-	-
013 KEDUNGJERUK	52	-	-
JUMLAH	528	0	0

Sumber : KEMENAG

Tabel 3 .5 Banyaknya Keluarga Menurut Tingkat Kesejahteraan Tahun 2019

Desa	Pra KS	KS I	KS II	KS III	KS III+	Jumlah
(1)	(2)	(3)	(4)	(5)	(6)	(7)
001 SEWUREJO	159	46	313	1,341	24	1,883
002 NGADIREJO	95	51	231	1,105	27	1,509
003 MOJOGEDANG	89	16	100	1,007	23	1,235
004 POJOK	94	98	250	1,285	24	1,751
005 MOJOROTO	39	40	174	536	17	806
006 KALIBOTO	200	285	356	1,096	31	1,968
007 BUNTAR	144	102	127	641	25	1,039
008 GEBYOG	104	148	317	1,307	20	1,896
009 GENTUNGAN	101	97	305	1,008	18	1,529
010 PENDEM	114	28	257	1,010	19	1,428
011 PERENG	127	47	255	1,130	25	1,584
012 MUNGUR	130	79	233	1,434	38	1,914
013 KEDUNGJERUK	206	210	328	983	18	1,745
JUMLAH	1,602	1,247	3,246	13,883	309	20,287

Sumber : BP3KB

Tabel 4.1 Banyaknya Sarana Kesehatan Menurut Desa/Kelurahan dan Jenis Sarana Kesehatan di Kecamatan Mojogedang , 2019

Desa/Kelurahan		Rumah Sakit	Rumah Sakit Bersalin	Poliklinik/ Balai Pengobatan
(1)		(2)	(3)	(4)
001	SEWUREJO	0	0	0
002	NGADIREJO	0	0	0
003	MOJOGEDANG	0	0	1
004	POJOK	0	0	0
005	MOJOROTO	0	0	0
006	KALIBOTO	0	0	0
007	BUNTAR	0	0	0
008	GEBYOG	0	0	0
009	GENTUNGAN	0	0	0
010	PENDEM	0	0	0
011	PERENG	0	0	0
012	MUNGGUR	1	0	0
013	KEDUNGJERUK	0	0	0
JUMLAH		1	0	1

Sumber: BPS, Pendataan Potensi Desa (Podes) 2019

Lanjutan Tabel 4.1

Desa/Kelurahan		Puskesmas		Apotek
		Rawat Inap	Tanpa Rawat Inap	
(1)		(5)	(6)	(7)
001	SEWUREJO	0	0	0
002	NGADIREJO	0	0	0
003	MOJOGEDANG	0	1	2
004	POJOK	0	0	1
005	MOJOROTO	0	0	0
006	KALIBOTO	0	0	1
007	BUNTAR	0	0	0
008	GEBYOG	0	0	0
009	GENTUNGAN	0	0	0
010	PENDEM	0	0	1
011	PERENG	0	1	2
012	MUNGUR	0	0	1
013	KEDUNGJERUK	0	0	0
JUMLAH		0	2	8

Sumber: BPS, Pendataan Potensi Desa (Podes) 2019

Lanjutan Tabel 4.1

Desa	Praktek Dokter	Praktek Bidan	Posyandu	PKD	Toko Obat/ Jamu
(1)	(2)	(3)	(4)	(2)	(4)
001 SEWUREJO	1	2	11	1	1
002 NGADIREJO	0	1	11	1	0
003 MOJOGEDANG	1	1	7	1	1
004 POJOK	1	3	10	1	1
005 MOJOROTO	0	0	3	1	0
006 KALIBOTO	1	1	9	1	0
007 BUNTAR	0	1	4	1	0
008 GEBYOG	0	1	6	1	0
009 GENTUNGAN	0	3	5	1	0
010 PENDEM	1	2	9	1	1
011 PERENG	0	2	7	1	3
012 MUNGUR	0	3	6	1	1
013 KEDUNGERUK	0	1	7	1	0
JUMLAH	5	21	95	13	8

Tabel 4.2 Kemudahan Mencapai Sarana Kesehatan Terdekat Bagi Desa/Kelurahan yang Tidak ada Sarana Kesehatan Menurut Desa/Kelurahan dan Jenis Sarana Kesehatan di Kecamatan Mojogedang , 2019

Desa/Kelurahan		Rumah Sakit	Rumah Sakit Bersalin	Poliklinik/Balai Pengobatan
(1)		(2)	(3)	(4)
001	SEWUREJO	Sulit	Sangat Sulit	Mudah
002	NGADIREJO	Sulit	Sangat Sulit	Mudah
003	MOJOGEDANG	Mudah	Sangat Sulit	-
004	POJOK	Mudah	Sangat Sulit	Sangat Mudah
005	MOJOROTO	Mudah	Sangat Sulit	Mudah
006	KALIBOTO	Mudah	Sangat Sulit	Mudah
007	BUNTAR	Mudah	Sangat Sulit	Mudah
008	GEBYOG	Mudah	Sangat Sulit	Mudah
009	GENTUNGAN	Mudah	Sangat Sulit	Mudah
010	PENDEM	Sulit	Sangat Sulit	Mudah
011	PERENG	Mudah	Sangat Sulit	Mudah
012	MUNGGUR	-	Sangat Sulit	Sangat Mudah
013	KEDUNJERUK	Sangat Mudah	Sangat Sulit	Mudah

Sumber: BPS, Pendataan Potensi Desa (Podes) 2019

Lanjutan Tabel 4.2

Desa/Kelurahan		Puskesmas		Apotek
		Rawat Inap	Tanpa Rawat Inap	
(1)		(5)	(6)	(7)
001	SEWUREJO	Mudah	Mudah	Mudah
002	NGADIREJO	Mudah	Mudah	Mudah
003	MOJOGEDANG	Mudah	-	-
004	POJOK	Mudah	Mudah	-
005	MOJOROTO	Mudah	Mudah	Mudah
006	KALIBOTO	Mudah	Mudah	-
007	BUNTAR	Mudah	Mudah	Mudah
008	GEBYOG	Mudah	Mudah	Mudah
009	GENTUNGAN	Mudah	Mudah	Mudah
010	PENDEM	Mudah	Mudah	-
011	PERENG	Mudah	-	-
012	MUNGGUR	Mudah	Mudah	-
013	KEDUNGJERUK	Mudah	Mudah	Sangat Mudah

Sumber: BPS, Pendataan Potensi Desa (Podes) 2019

Tabel 4.3 Banyaknya Tenaga Kesehatan yang Tinggal di Desa Tahun 2019

Desa	Dokter	Mantri Kesehatan	Bidan	Dukun Bayi
(1)	(2)	(3)	(4)	(5)
001 SEWUREJO	0	-	1	-
002 NGADIREJO	0	-	3	-
003 MOJOGEDANG	3	-	2	-
004 POJOK	2	-	2	-
005 MOJOROTO	0	-	3	-
006 KALIBOTO	0	-	1	-
007 BUNTAR	0	-	4	-
008 GEBYOG	0	-	2	-
009 GENTUNGAN	0	-	3	-
010 PENDEM	0	-	2	-
011 PERENG	3	-	7	-
012 MUNGUR	9	-	2	-
013 KEDUNGJERUK	0	-	3	-
JUMLAH	17	0	35	0

Sumber : Dinas Kesehatan Kabupaten Karanganyar

Tabel 4.4 Banyaknya PUS dan Akseptor KB Tahun 2019

Desa	Banyaknya PUS	Akseptor KB	Persen Akseptor KB thd PUS
(1)	(2)	(3)	(4)
001 SEWUREJO	792	531	67.05
002 NGADIREJO	922	722	78.31
003 MOJOGEDANG	709	504	71.09
004 POJOK	1,172	835	71.25
005 MOJOROTO	523	353	67.50
006 KALIBOTO	1,214	894	73.64
007 BUNTAR	797	579	72.65
008 GEBYOG	1,283	933	72.72
009 GENTUNGAN	902	647	71.73
010 PENDEM	835	582	69.70
011 PERENG	915	666	72.79
012 MUNGGUR	1,251	931	74.42
013 KEDUNGERUK	894	586	65.55
JUMLAH	12,209	8,763	928

Sumber : BP3KB

Tabel 4.5 Banyaknya PUS bukan peserta KB Tahun 2019

Desa	Hamil	Ingin anak	Tidak ingin anak	Jumlah
(1)	(2)	(3)	(4)	(5)
001 SEWUREJO	44	110	47	60
002 NGADIREJO	23	88	41	48
003 MOJOGEDANG	28	85	41	51
004 POJOK	47	102	123	65
005 MOJOROTO	23	92	27	28
006 KALIBOTO	44	132	66	78
007 BUNTAR	30	78	49	61
008 GEBYOG	57	136	41	116
009 GENTUNGAN	42	116	49	48
010 PENDEM	36	142	22	53
011 PERENG	37	109	45	58
012 MUNGUR	47	151	49	73
013 KEDUNGJERUK	62	86	76	84
JUMLAH	520	1,427	676	823

Sumber : BP3KB

Tabel 4.6 Banyaknya Akseptor Aktif menurut Alat Kontrasepsi Tahun 2019

Desa	MOW	MOP	IUD	Implant
(1)	(2)	(3)	(4)	(5)
001 SEWUREJO	10	2	43	34
002 NGADIREJO	70	0	100	99
003 MOJOGEDANG	33	1	84	36
004 POJOK	35	8	140	50
005 MOJOROTO	6	0	29	15
006 KALIBOTO	64	0	109	38
007 BUNTAR	78	6	60	38
008 GEBYOG	85	0	71	43
009 GENTUNGAN	20	3	70	31
010 PENDEM	18	0	108	53
011 PERENG	21	0	116	73
012 MUNGUR	80	1	114	58
013 KEDUNGJERUK	6	0	61	52
JUMLAH	526	21	1,105	620

Sumber : BP3KB

Tabel 4.7 Banyaknya Akseptor Aktif menurut Alat Kontrasepsi Tahun 2019

Desa	Suntik	PIL	Kondom	Jumlah
(1)	(6)	(7)	(8)	(9)
001 SEWUREJO	419	23	0	531
002 NGADIREJO	401	40	12	722
003 MOJOGEDANG	271	68	11	504
004 POJOK	536	54	12	835
005 MOJOROTO	277	26	0	353
006 KALIBOTO	594	75	14	894
007 BUNTAR	366	29	2	579
008 GEBYOG	708	25	1	933
009 GENTUNGAN	438	57	28	647
010 PENDEM	362	39	2	582
011 PERENG	356	48	52	666
012 MUNGUR	526	89	63	931
013 KEDUNGJERUK	459	8	0	586
JUMLAH	5,713	581	197	8,763

Sumber : BP3KB

Tabel 4.8 Banyaknya Warga Penderita Gizi Buruk Menurut Desa/Kelurahan di Kecamatan Mojogedang , 2017 dan 2018

Desa/Kelurahan		2017	2018
(1)		(2)	(3)
001	SEWUREJO	0	0
002	NGADIREJO	0	0
003	MOJOGEDANG	0	0
004	POJOK	0	0
005	MOJOROTO	0	0
006	KALIBOTO	0	0
007	BUNTAR	0	0
008	GEBYOG	0	0
009	GENTUNGAN	0	0
010	PENDEM	0	0
011	PERENG	0	0
012	MUNGGUR	0	0
013	KEDUNGJERUK	0	0
JUMLAH		0	0

Sumber: BPS, Pendataan Potensi Desa (Podes) 2019

Tabel 4.9 Banyaknya Sekolah Dasar (SD) Menurut Desa/Kelurahan di Kecamatan Mojogedang , 2019

Desa/Kelurahan		Negeri	Swasta	Jumlah
(1)		(2)	(3)	(4)
001	SEWUREJO	4	0	4
002	NGADIREJO	3	0	3
003	MOJOGEDANG	3	0	3
004	POJOK	3	0	3
005	MOJOROTO	2	0	2
006	KALIBOTO	3	0	3
007	BUNTAR	2	0	2
008	GEBYOG	2	0	2
009	GENTUNGAN	3	0	3
010	PENDEM	3	0	3
011	PERENG	3	0	3
012	MUNGGUR	3	1	4
013	KEDUNGJERUK	1	0	1
JUMLAH		35	1	36

Sumber: BPS, Pendataan Potensi Desa (Podes) 2019

Tabel 4.10 Banyaknya Sekolah, Murid dan Guru Sekolah SD Negeri Tahun Ajaran 2018/2019

Desa	Sekolah	Jumlah Murid	Guru	Jumlah Lulusan
(1)	(2)	(5)	(6)	(7)
001 SEWUREJO	4	439	31	65
002 NGADIREJO	3	326	26	70
003 MOJOGEDANG	3	515	33	81
004 POJOK	3	332	27	49
005 MOJOROTO	2	161	15	38
006 KALIBOTO	3	451	26	92
007 BUNTAR	2	206	17	50
008 GEBYOG	2	262	16	57
009 GENTUNGAN	3	492	27	101
010 PENDEM	3	394	27	63
011 PERENG	3	559	31	88
012 MUNGUR	3	540	32	109
013 KEDUNGJERUK	2	328	23	39
JUMLAH	36	5,005	331	902

Sumber : Dinas Dikpora Kabupaten Karanganyar

Tabel 4.11 Banyaknya Sekolah, Murid dan Guru Sekolah SD Swasta Tahun Ajaran 2018/2019

Desa	Sekolah	Jumlah Murid	Guru	Jumlah Lulusan
(1)	(2)	(5)	(6)	(7)
001 SEWUREJO	0	0	0	0
002 NGADIREJO	0	0	0	0
003 MOJOGEDANG	0	0	0	0
004 POJOK	0	0	0	0
005 MOJOROTO	0	0	0	0
006 KALIBOTO	0	0	0	0
007 BUNTAR	0	0	0	0
008 GEBYOG	0	0	0	0
009 GENTUNGAN	0	0	0	0
010 PENDEM	0	0	0	0
011 PERENG	0	0	0	0
012 MUNGUR	1	461	22	54
013 KEDUNGJERUK	0	0	0	0
JUMLAH	1	461	22	54

Sumber : Dinas Dikpora Kabupaten Karanganyar

Tabel 4.12 Banyaknya Madrasah Ibtidaiyah (MI) Menurut Desa/ Kelurahan di Kecamatan Mojogedang , 2019

Desa/Kelurahan		Negeri	Swasta	Jumlah
(1)		(2)	(3)	(4)
001	SEWUREJO	0	0	0
002	NGADIREJO	0	0	0
003	MOJOGEDANG	0	0	0
004	POJOK	0	2	2
005	MOJOROTO	0	0	0
006	KALIBOTO	0	1	1
007	BUNTAR	0	0	0
008	GEBYOG	0	1	1
009	GENTUNGAN	0	0	0
010	PENDEM	0	0	0
011	PERENG	0	0	0
012	MUNGGUR	0	1	1
013	KEDUNGJERUK	0	1	1
JUMLAH		0	6	6

Sumber: BPS, Pendataan Potensi Desa (Podes) 2019

**Tabel 4.13 Banyaknya Sekolah, Murid dan Guru Madrasah Ibtidaiyah (MI)
Tahun Ajaran 2018/2019**

Desa	Sekolah	Jumlah Murid	Guru	Jumlah Lulusan
(1)	(2)	(5)	(6)	(7)
001 SEWUREJO	0	0	0	0
002 NGADIREJO	0	0	0	0
003 MOJOGEDANG	0	0	0	0
004 POJOK	2	96	21	22
005 MOJOROTO	0	0	0	0
006 KALIBOTO	1	47	10	18
007 BUNTAR	0	0	0	0
008 GEBYOG	1	63	10	11
009 GENTUNGAN	0	0	0	0
010 PENDEM	0	0	0	0
011 PERENG	0	0	0	0
012 MUNGUR	1	236	20	46
013 KEDUNGJERUK	1	160	17	49
JUMLAH	6	602	78	146

Sumber : Dinas Dikpora Kabupaten Karanganyar

Tabel 4.14 Banyaknya Sekolah Menengah Pertama (SMP) Menurut Desa/Kelurahan di Kecamatan Mojogedang , 2019

Desa/Kelurahan		Negeri	Swasta	Jumlah
(1)		(2)	(3)	(4)
001	SEWUREJO	0	0	0
002	NGADIREJO	0	0	0
003	MOJOGEDANG	1	1	2
004	POJOK	0	1	1
005	MOJOROTO	0	0	0
006	KALIBOTO	0	1	1
007	BUNTAR	0	0	0
008	GEBYOG	0	0	0
009	GENTUNGAN	0	0	0
010	PENDEM	0	0	0
011	PERENG	0	0	0
012	MUNGGUR	1	1	2
013	KEDUNGJERUK	1	0	1
JUMLAH		3	4	7

Sumber: BPS, Pendataan Potensi Desa (Podes) 2019

**Tabel 4.15 Banyaknya Sekolah, Murid dan Guru Sekolah SLTP Negeri
Tahun Ajaran 2018/2019**

Desa	Sekolah	Jumlah Murid	Guru	Jumlah Lulusan
(1)	(2)	(5)	(6)	(7)
001 SEWUREJO	0	0	0	0
002 NGADIREJO	0	0	0	0
003 MOJOGEDANG	1	653	36	242
004 POJOK	0	0	0	0
005 MOJOROTO	0	0	0	0
006 KALIBOTO	0	0	0	0
007 BUNTAR	0	0	0	0
008 GEBYOG	0	0	0	0
009 GENTUNGAN	0	0	0	0
010 PENDEM	0	0	0	0
011 PERENG	0	0	0	0
012 MUNGUR	1	669	40	246
013 KEDUNGJERUK	1	473	23	173
JUMLAH	3	1,795	99	661

Sumber : Dinas Dikpora Kabupaten Karanganyar

Tabel 4.16 Banyaknya Sekolah, Murid dan Guru Sekolah SLTP Swasta Tahun Ajaran 2018/2019

Desa	Sekolah	Jumlah Murid	Guru	Jumlah Lulusan
(1)	(2)	(5)	(6)	(7)
001 SEWUREJO	0	0	0	0
002 NGADIREJO	0	0	0	0
003 MOJOGEDANG	1	328	19	140
004 POJOK	1	59	7	25
005 MOJOROTO	0	0	0	0
006 KALIBOTO	0	0	0	0
007 BUNTAR	0	0	0	0
008 GEBYOG	0	0	0	0
009 GENTUNGAN	0	0	0	0
010 PENDEM	0	0	0	0
011 PERENG	0	0	0	0
012 MUNGGUR	2	608	34	192
013 KEDUNGJERUK	0	0	0	0
JUMLAH	4	995	60	357

Sumber : Dinas Dikpora Kabupaten Karanganyar

Tabel 4.17 Banyaknya Madrasah Tsanawiyah (MTs) Menurut Desa/ Kelurahan di Kecamatan Mojogedang , 2019

Desa/Kelurahan		Negeri	Swasta	Jumlah
(1)		(2)	(3)	(4)
001	SEWUREJO	0	0	0
002	NGADIREJO	0	0	0
003	MOJOGEDANG	0	0	0
004	POJOK	0	1	1
005	MOJOROTO	0	0	0
006	KALIBOTO	0	0	0
007	BUNTAR	0	0	0
008	GEBYOG	0	0	0
009	GENTUNGAN	0	0	0
010	PENDEM	0	0	0
011	PERENG	0	0	0
012	MUNGGUR	0	1	1
013	KEDUNGJERUK	0	0	0
JUMLAH		0	2	2

Sumber: BPS, Pendataan Potensi Desa (Podes) 2019

**Tabel 4.18 Banyaknya Sekolah, Murid dan Guru Madrasah Tsanawiyah (MTs)
Tahun Ajaran 2018/2019**

Desa	Sekolah	Jumlah Murid	Guru	Jumlah Lulusan
(1)	(2)	(5)	(6)	(7)
001 SEWUREJO	-	-	-	-
002 NGADIREJO	-	-	-	-
003 MOJOGEDANG	1	49	12	10
004 POJOK	-	-	-	-
005 MOJOROTO	-	-	-	-
006 KALIBOTO	-	-	-	-
007 BUNTAR	-	-	-	-
008 GEBYOG	-	-	-	-
009 GENTUNGAN	-	-	-	-
010 PENDEM	-	-	-	-
011 PERENG	-	-	-	-
012 MUNGUR	1	185	17	32
013 KEDUNGJERUK	-	-	-	-
JUMLAH	2	234	29	42

Sumber : Dinas Dikpora Kabupaten Karanganyar

**Tabel 4.19 Banyaknya Sekolah Menengah Atas (SMA) Menurut Desa/
Kelurahan di Kecamatan Mojogedang , 2019**

Desa/Kelurahan		Negeri	Swasta	Jumlah
(1)		(2)	(3)	(4)
001	SEWUREJO	0	0	0
002	NGADIREJO	0	0	0
003	MOJOGEDANG	0	0	0
004	POJOK	0	0	0
005	MOJOROTO	0	0	0
006	KALIBOTO	0	0	0
007	BUNTAR	0	0	0
008	GEBYOG	0	0	0
009	GENTUNGAN	0	0	0
010	PENDEM	0	0	0
011	PERENG	0	0	0
012	MUNGGUR	0	0	0
013	KEDUNGJERUK	1	0	1
JUMLAH		1	0	1

Sumber: BPS, Pendataan Potensi Desa (Podes) 2019

**Tabel 4.20 Banyaknya Madrasah Aliyah (MA) Menurut Desa/
Kelurahan di Kecamatan Mojogedang , 2019**

Desa/Kelurahan		Negeri	Swasta	Jumlah
(1)		(2)	(3)	(4)
001	SEWUREJO	0	0	0
002	NGADIREJO	0	0	0
003	MOJOGEDANG	0	0	0
004	POJOK	0	0	0
005	MOJOROTO	0	0	0
006	KALIBOTO	0	0	0
007	BUNTAR	0	0	0
008	GEBYOG	0	0	0
009	GENTUNGAN	0	0	0
010	PENDEM	0	0	0
011	PERENG	0	0	0
012	MUNGGUR	0	0	0
013	KEDUNGJERUK	0	0	0
JUMLAH		0	0	0

Sumber: BPS, Pendataan Potensi Desa (Podes) 2019

Tabel 4.21 Banyaknya Akademi/Perguruan Tinggi Menurut Desa/Kelurahan di Kecamatan Mojogedang , 2019

Desa/Kelurahan		Negeri	Swasta	Jumlah
(1)		(2)	(3)	(4)
001	SEWUREJO	0	0	0
002	NGADIREJO	0	0	0
003	MOJOGEDANG	0	0	0
004	POJOK	0	0	0
005	MOJOROTO	0	0	0
006	KALIBOTO	0	0	0
007	BUNTAR	0	0	0
008	GEBYOG	0	0	0
009	GENTUNGAN	0	0	0
010	PENDEM	0	0	0
011	PERENG	0	0	0
012	MUNGGUR	0	0	0
013	KEDUNGJERUK	0	0	0
JUMLAH		0	0	0

Sumber: BPS, Pendataan Potensi Desa (Podes) 2019

Tabel 4.22 Kemudahan Untuk Mencapai Sarana Pendidikan Terdekat Bagi Desa/Kelurahan yang Tidak ada Sarana Pendidikan Menurut Desa/Kelurahan dan Jenjang Pendidikan di Kecamatan Mojogedang , 2019

Desa/Kelurahan		SD	MI	SMP	MTs
(1)		(2)	(3)	(4)	(5)
001	SEWUREJO	-	Sulit	Mudah	Sulit
002	NGADIREJO	-	Sulit	Mudah	Mudah
003	MOJOGEDANG	-	Mudah	-	Mudah
004	POJOK	-	-	-	-
005	MOJOROTO	-	Mudah	Mudah	Mudah
006	KALIBOTO	-	-	-	Mudah
007	BUNTAR	-	Mudah	Mudah	Mudah
008	GEBYOG	-	-	Mudah	Mudah
009	GENTUNGAN	-	Mudah	Mudah	Mudah
010	PENDEM	-	Mudah	Mudah	Mudah
011	PERENG	-	Mudah	Mudah	Mudah
012	MUNGGUR	-	-	-	-
013	KEDUNGJERUK	-	-	-	Sangat Mudah

Sumber: BPS, Pendataan Potensi Desa (Podes) 2019

Lanjutan Tabel 4.22

Desa/Kelurahan		SMA	MA	SMK	Akademi/ Perguruan Tinggi
(1)		(6)	(7)	(8)	(9)
001	SEWUREJO	Sulit	Mudah	Sulit	Mudah
002	NGADIREJO	Sulit	Sulit	Sulit	Sulit
003	MOJOGEDANG	Mudah	Mudah	Mudah	Mudah
004	POJOK	Mudah	Sulit	Sulit	Sulit
005	MOJOROTO	Mudah	Mudah	Mudah	Mudah
006	KALIBOTO	Mudah	Mudah	Mudah	Mudah
007	BUNTAR	Mudah	Mudah	Mudah	Mudah
008	GEBYOG	Mudah	Mudah	Mudah	Mudah
009	GENTUNGAN	Mudah	Mudah	Mudah	Mudah
010	PENDEM	Mudah	Mudah	Mudah	Mudah
011	PERENG	Mudah	Mudah	Mudah	Mudah
012	MUNGGUR	Sangat Mudah	Mudah	Mudah	Mudah
013	KEDUNGJERUK	-	Mudah	Mudah	Mudah

Sumber: BPS, Pendataan Potensi Desa (Podes) 2019

Tabel 4.23 Daftar Nama Sekolah, Jumlah Murid dan Jumlah Guru di Kecamatan Mojogedang tahun 2019

NO	NAMA SEKOLAH	JUMLAH MURID	JUMLAH GURU
1	SD N 01 BUNTAR	83	8
2	SD N 01 GEBYOG	113	8
3	SD N 01 GENTUNGAN	143	9
4	SD N 01 KALIBOTO	153	8
5	SD N 01 KEDUNGJERUK	124	11
6	SD N 01 MOJOGEDANG	364	17
7	SD N 01 MOJOROTO	102	8
8	SD N 01 MUNGUR	304	16
9	SD N 01 NGADIREJO	90	9
10	SD N 01 PENDEM	135	10
11	SD N 01 PERENG	151	9

Lanjutan Tabel 4.23

NO	NAMA SEKOLAH	JUMLAH MURID	JUMLAH GURU
12	SD N 01 POJOK	102	9
13	SD N 01 SEWUREJO	80	8
14	SD N 02 BUNTAR	123	9
15	SD N 02 GEBYOG	149	8
16	SD N 02 GENTUNGAN	175	8
17	SD N 02 KALIBOTO	203	10
18	SD N 02 KEDUNG JERUK	204	12
19	SD N 02 MOJOROTO	59	7
20	SD N 02 MUNGUR	159	8
21	SD N 02 NGADIREJO	129	9
22	SD N 02 PENDEM	184	9

Lanjutan Tabel 4.23

NO	NAMA SEKOLAH	JUMLAH MURID	JUMLAH GURU
23	SD N 02 PERENG	182	8
24	SD N 02 POJOK	109	9
25	SD N 02 SEWUREJO	146	9
26	SD N 03 GENTUNGAN	174	10
27	SD N 03 KALIBOTO	95	8
28	SD N 03 MOJOGEDANG	79	8
29	SD N 03 MUNGUR	77	8
30	SD N 03 NGADIREJO	107	8
31	SD N 03 PENDEM	75	8
32	SD N 03 PERENG	226	14
33	SD N 03 POJOK	121	9

Lanjutan Tabel 4.23

NO	NAMA SEKOLAH	JUMLAH MURID	JUMLAH GURU
34	SD N 03 SEWUREJO	163	7
35	SD N 04 MOJOGEDANG	72	7
36	SD N 04 SEWUREJO	50	7
37	SDIT ABU JA FAR	460	22
38	SMP N 1 MOJOGEDANG	669	40
39	SMP N 2 MOJOGEDANG	653	36
40	SMP N 3 MOJOGEDANG	473	23
41	SMP BHAKTI KARYA MOJOGEDANG	75	12
42	SMP ISLAM DARUSSALAM MOJOGEDANG	58	7
43	SMP IT ABU JAFAR	152	10
44	SMP MUHAMMADIYAH 4 MOJOGEDANG	456	24

Lanjutan Tabel 4.23

NO	NAMA SEKOLAH	JUMLAH MURID	JUMLAH GURU
45	SMP PENDA MOJOGEDANG	328	19
46	SMAN MOJOGEDANG	897	56

Tabel 5.1 Luas Panen Komoditi Padi dan Palawija Tahun 2019

Uraian/Jenis Tanaman	Luas Panen (Ha)
(1)	(2)
Padi Sawah	4591.8
Padi Ladang	0
Jagung	333.4
Ubi Kayu	18
Ubi Jalar	12.6
Kacang Tanah	47.8
Kedelai	0

Sumber : Dinas Pertanian, Tanaman Pangan, Perkebunan & Kehutanan

Tabel 5.2 Luas Panen dan Produksi Tanaman Sayur-Sayuran Tahun 2019

No	Uraian/Jenis Tanaman	satuan	Luas Panen	Total Produksi (Kwintal)
	(1)			
1	Bawang Daun	Hektar	0	0
2	Bawang Merah	Hektar	17	508
3	Bawang Putih	Hektar	0	0
4	Bayam	Hektar	0	0
5	Blewah	Hektar	0	0
6	Buncis	Hektar	0	0
7	Cabai Besar	Hektar	57	811
8	Cabai Rawit	Hektar	0	0
9	Jamur	M2 - Kg	0	0
10	Kacang Merah	Hektar	0	0
11	Kacang Panjang	Hektar	0	0

Sumber : BPS, Survei Hortikultura SPH-BST

Lanjutan Tabel 5.2

No	Uraian/Jenis Tanaman	satuan	Luas Panen	Total Produksi (Kwintal)
	(1)			
12	Kangkung	Hektar	0	0
13	Kembang Kol	Hektar	0	0
14	Kentang	Hektar	0	0
15	Ketimun	Hektar	0	0
16	Kubis	Hektar	0	0
17	Labu Siam	Hektar	0	0
18	Lobak	Hektar	0	0
19	Melon	Hektar	1	80
20	Paprika	Hektar	0	0
21	Petsai/Sawi	Hektar	0	0
22	Semangka	Hektar	0	0

Sumber : BPS, Survei Hortikultura SPH-BST

Lanjutan Tabel 5.2

No	Uraian/Jenis Tanaman	satuan	Luas Panen	Total Produksi (Kwintal)
	(1)			
23	Stroberi	Hektar	0	0
24	Terung	Hektar	0	0
25	Tomat	Hektar	0	0
26	Wortel	Hektar	0	0

Sumber : BPS, Survei Hortikultura SPH-BST

Tabel 5.3 Jumlah Pohon dan Produksi Tanaman Buah-Buahan Tahun 2019

No	Uraian/Jenis Tanaman	satuan	Luas Panen	Total Produksi (Kwintal)
	(1)			
1	Alpukat	Pohon	2,278	2,935
2	Anggur	Pohon	0	0
3	Apel	Pohon	0	0
4	Belimbing	Pohon	204	336
5	Duku/Langsar/Kokosan	Pohon	15	56
6	Durian	Pohon	12,305	9,320
7	Jambu Air	Pohon	2,350	2,327
8	Jambu Biji	Pohon	1,267	1,035
9	Jengkol	Pohon	249	388
10	Jeruk Besar	Pohon	0	0
11	Jeruk Siam/Kepron	Pohon	1	3

Sumber : BPS, Survei Hortikultura SPH-BST

Lanjutan Tabel 5.3

No	Uraian/Jenis Tanaman	satuan	Luas Panen	Total Produksi (Kwintal)
	(1)			
12	Mangga	Pohon	6,053	6,031
13	Manggis	Pohon	272	384
14	Markisa/Konyal	Pohon	0	0
15	Melinjo	Pohon	2,907	1,542
16	Nangka/Cempedak	Pohon	3,800	5,598
17	Nenas	Rumpun	136	39
18	Pepaya	Pohon	4,000	1,585
19	Petai	Pohon	2,359	1,997
20	Pisang	Rumpun	3,800	4,520
21	Rambutan	Pohon	22,455	18,746
22	Salak	Rumpun	0	0

Sumber : BPS, Survei Hortikultura SPH-BST

Lanjutan Tabel 5.3

No	Uraian/Jenis Tanaman	satuan	Luas Panen	Total Produksi (Kwintal)
	(1)			
23	Sawo	Pohon	430	869
24	Sirsak	Pohon	181	203
25	Sukun	Pohon	1,237	1,723

Sumber : BPS, Survei Hortikultura SPH-BST

Tabel 5.4 Luas Areal Tanaman Perkebunan Tanaman Tahun 2019 (Ha)

Uraian/Jenis Tanaman	2018	2019
	(2)	(3)
Kelapa /Coconut	340.74	276.47
Kelapa Hibrida/Hibrida Coconut	1.80	2
Kopi Robusta/Robusta Coffe	-	2.19
Kopi Arabica/Arabica Coffee	-	-
Tembakau/Tobacco	-	-
Tebu/Sugar cane	201.98	230.01
Lada/Pepper	0.2	0.20
Cengkeh/Clove	21.98	20.80

Sumber : Dinas Pertanian, Tnm Pangan, Perkebunan & Kehutanan

Lanjutan Tabel 5.4

Uraian/Jenis Tanaman	2018	2019
	(2)	(3)
Kelapa /Coconut	16.24	276.47
Kelapa Hibrida/Hibrida Coconut	-	-
Kopi Robusta/Robusta Coffe	-	0.45
Kopi Arabica/Arabica Coffee	-	-
Tembakau/Tobacco	-	-
Tebu/Sugar cane	709.92	811.94
Lada/Pepper	0.04	0.05
Cengkeh/Clove	1.35	1.29

Sumber : Dinas Pertanian, Tnm Pangan, Perkebunan & Kehutanan

Tabel 5.5 Populasi Ternak menurut Jenis Ternak Tahun 2019

No	Jenis Ternak	Satuan	Jumlah
(1)	(2)	(3)	(4)
1	Kuda	ekor	-
2	Sapi Potong	ekor	7,708
3	Sapi Perah	ekor	8
4	Kerbau	ekor	-
5	Kambing	ekor	2,886
6	Domba	ekor	6,784
7	Babi	ekor	515
8	kelinci	ekor	1,205

Sumber : Dinas Peternakan dan Perikanan

Tabel 5.6 Produksi daging Ternak menurut Jenis Ternak menurut Jenis Ternak Tahun 2019 (kg)

No	Jenis Ternak	2018	2019
(1)	(2)	(3)	(4)
1	Kuda	-	-
2	Sapi Potong	98,820	119,160
3	Sapi Perah	-	-
4	Kerbau	-	-
5	Kambing	30,219	36,421
6	Domba	17,879	17,951
7	Babi	-	-
8	kelinci	-	-

Sumber : Dinas Peternakan dan Perikanan

Tabel 5.7 Populasi unggas menurut Jenis Ternak Tahun 2018 dan 2019 (ekor)

No	Jenis Ternak	2018	2019
(1)	(2)	(3)	(4)
1	Ayam Ras/pedaging	1,094,000	1,160,000
2	Ayam Buras/kampung	69,406	69,425
3	Itik	18,955	19,000
4	Burung Puyuh	53,500	-
5	ayam petelur	277,000	287,000

Sumber : Dinas Peternakan dan Perikanan

Tabel 5.8 Hasil-hasil Produksi Ternak Tahun 2018 dan 2019

No	Jenis Ternak	2018	2019
(1)	(2)	(3)	(4)
1	Telur Ayam petelur	4,195,662	4,439,559
2	Telur Ayam Buras/kampung	28,781	33,122
3	Telur Itik	210,377	289,655
4	Telur Puyuh	92,093	109,535
5	daging	389,338	413,841
6	Susu	2,940	1,680

Sumber : Dinas Peternakan dan Perikanan

Tabel 6.1 Keberadaan Tempat Ibadah Tahun 2019

Desa	Masjid	Mushola	Gereja	Pura	Vihara
(1)	(2)	(3)	(4)	(5)	(6)
001 SEWUREJO	22	0	2	0	0
002 NGADIREJO	16	4	2	1	0
003 MOJOGEDANG	13	1	4	0	0
004 POJOK	19	3	2	0	0
005 MOJOROTO	8	0	0	0	0
006 KALIBOTO	20	4	1	0	0
007 BUNTAR	16	7	0	0	0
008 GEBYOG	22	15	1	0	0
009 GENTUNGAN	16	7	1	0	0
010 PENDEM	20	6	0	0	0
011 PERENG	18	5	4	0	0
012 MUNGUR	16	10	0	1	0
013 KEDUNGJERUK	21	2	0	0	0
Jumlah	227	64	17	2	0

Sumber: BPS, Pendataan Potensi Desa (Podes) 2019

Tabel 6.2 Keberadaan Fasilitas / Lapangan Olahraga Tahun 2019

Desa	Sepakbola	Bola voli	Bulu Tangkis
(1)	(2)	(3)	(4)
001 SEWUREJO	Ada, Baik	Ada, Baik	Ada, Baik
002 NGADIREJO	Ada, Baik	Tidak Ada	Ada, Baik
003 MOJOGEDANG	Ada, Baik	Ada, Baik	Ada, Baik
004 POJOK	Ada, Baik	Ada, Baik	Ada, Baik
005 MOJOROTO	ada, rusak	Ada, Baik	Ada, Baik
006 KALIBOTO	Ada, Baik	Ada, Baik	Ada, Baik
007 BUNTAR	ada, rusak	Ada, Baik	Tidak Ada
008 GEBYOG	Ada, Baik	Ada, Baik	Ada, Baik
009 GENTUNGAN	Ada, Baik	Ada, Baik	Ada, Baik
010 PENDEM	Ada, Baik	Ada, Baik	Ada, Baik
011 PERENG	Ada, Baik	Ada, Baik	Ada, Baik
012 MUNGUR	Ada, Baik	Ada, Baik	Ada, Baik
013 KEDUNGJERUK	Ada, Baik	Ada, Baik	Ada, Baik

Sumber: BPS, Pendataan Potensi Desa (Podes) 2019

Lanjutan Tabel 6.2

Desa	Bola Basket	Tenis Lapangan	Kolam Renang
(1)	(2)	(3)	(4)
001 SEWUREJO	Tidak Ada	Tidak Ada	Tidak Ada
002 NGADIREJO	Tidak Ada	Tidak Ada	Tidak Ada
003 MOJOGEDANG	Tidak Ada	Tidak Ada	Tidak Ada
004 POJOK	Tidak Ada	Tidak Ada	Tidak Ada
005 MOJOROTO	Tidak Ada	Tidak Ada	Tidak Ada
006 KALIBOTO	Tidak Ada	Tidak Ada	Tidak Ada
007 BUNTAR	Tidak Ada	Tidak Ada	Tidak Ada
008 GEBYOG	Tidak Ada	Tidak Ada	Tidak Ada
009 GENTUNGAN	Tidak Ada	Tidak Ada	Tidak Ada
010 PENDEM	Tidak Ada	Tidak Ada	Tidak Ada
011 PERENG	Tidak Ada	Tidak Ada	Tidak Ada
012 MUNGUR	Tidak Ada	Tidak Ada	Tidak Ada
013 KEDUNGJERUK	Tidak Ada	Tidak Ada	Tidak Ada

Sumber: BPS, Pendataan Potensi Desa (Podes) 2019

Tabel 6.3 Banyaknya Desa/Kelurahan yang Memiliki Kelompok Kegiatan Olahraga Menurut Jenis Olahraga dan Ketersediaan Fasilitas/Lapangan Olahraga di Kecamatan Mojogedang , 2019

Jenis Olahraga		Kondisi Fasilitas/Lapangan Olahraga			Tidak Ada Fasilitas/Lapangan Olahraga
		Baik	Rusak Sedang	Rusak Parah	
(1)		(2)	(3)	(4)	(5)
1	Sepak bola	11	2	0	0
2	Bola voli	12	0	0	1
3	Bulu tangkis	12	0	0	1
4	Bola basket	0	0	0	13
5	Tenis lapangan	0	0	0	13
6	Tenis meja	7	0	0	6
7	Futsal	6	0	0	7
8	Renang	0	0	0	13
9	Bela diri	5	1	0	7
10	Bilyard	1	0	0	12
11	Pusat kebugaran	1	0	0	12

Sumber: BPS, Pendataan Potensi Desa (Podes) 2019

Tabel 6.4 Banyaknya Sarana dan Prasarana Ekonomi Menurut Desa/Kelurahan dan Jenisnya di Kecamatan Mojogedang , 2019

Desa/Kelurahan		Kelompok Pertokoan	Pasar dengan Bangunan Permanen	Pasar dengan Bangunan Semi Permanen	Pasar Tanpa Bangunan
(1)		(2)	(3)	(4)	(5)
001	SEWUREJO	0	0	0	0
002	NGADIREJO	0	0	0	0
003	MOJOGEDANG	1	1	0	0
004	POJOK	2	0	0	0
005	MOJOROTO	0	0	0	0
006	KALIBOTO	1	1	1	0
007	BUNTAR	0	0	0	0
008	GEBYOG	0	0	1	0
009	GENTUNGAN	0	0	0	0
010	PENDEM	1	0	0	0
011	PERENG	1	1	1	0
012	MUNGGUR	2	1	1	0
013	KEDUNGERUK	0	0	2	0
Kecamatan Mojogedang		8	4	6	0

Sumber: BPS, Pendataan Potensi Desa (Podes) 2019

Lanjutan Tabel 6.4

Desa/Kelurahan		Minimarket/ Swalayan ¹	Toko/Warung Kelontong	Restoran/ Rumah Makan
(1)		(6)	(7)	(8)
001	SEWUREJO	0	25	0
002	NGADIREJO	0	33	0
003	MOJOGEDANG	1	16	4
004	POJOK	1	27	1
005	MOJOROTO	0	30	0
006	KALIBOTO	0	25	0
007	BUNTAR	0	13	0
008	GEBYOG	1	30	0
009	GENTUNGAN	0	21	0
010	PENDEM	2	40	0
011	PERENG	2	21	2
012	MUNGGUR	3	56	2
013	KEDUNGJERUK	3	15	0
Kecamatan Mojogedang		13	352	9

Sumber: BPS, Pendataan Potensi Desa (Podes) 2019

Lanjutan Tabel 6.4

Desa/Kelurahan		Warung/Kedai Makanan	Hotel	Hostel/Motel/Losmen/Wisma
(1)		(9)	(10)	(11)
001	SEWUREJO	28	0	0
002	NGADIREJO	8	0	0
003	MOJOGEDANG	25	0	0
004	POJOK	23	0	0
005	MOJOROTO	5	0	0
006	KALIBOTO	10	0	0
007	BUNTAR	7	0	0
008	GEBYOG	6	0	0
009	GENTUNGAN	14	0	0
010	PENDEM	17	0	0
011	PERENG	15	0	0
012	MUNGGUR	28	0	0
013	KEDUNGJERUK	24	0	0
Kecamatan Mojogedang		210	0	0

Sumber: BPS, Pendataan Potensi Desa (Podes) 2019

Tabel 6.5 Banyaknya Sarana Lembaga Keuangan Yang Beroperasi Menurut Desa/Kelurahan dan Jenisnya di Kecamatan Mojogedang , 2019

Desa/Kelurahan		Bank Umum Pemerintah	Bank Umum Swasta	Bank Perkreditan Rakyat
(1)		(2)	(3)	(4)
001	SEWUREJO	0	0	0
002	NGADIREJO	0	0	0
003	MOJOGEDANG	1	0	0
004	POJOK	0	0	0
005	MOJOROTO	0	0	0
006	KALIBOTO	0	0	0
007	BUNTAR	0	0	0
008	GEBYOG	0	0	0
009	GENTUNGAN	0	0	0
010	PENDEM	0	0	0
011	PERENG	2	0	1
012	MUNGGUR	0	0	0
013	KEDUNGERUK	0	0	0
Kecamatan Mojogedang		3	0	1

Sumber: BPS, Pendataan Potensi Desa (Podes) 2019

Tabel 6.6 Banyaknya Koperasi yang Masih Aktif Menurut Desa/Kelurahan dan Jenis Koperasi di Kecamatan Mojogedang , 2019

Desa/Kelurahan		Koperasi Unit desa (KUD)	Koperasi Industri Kecil dan Kerajinan Rakyat (Kopinkra)	Koperasi Simpan Pinjam (Kospin)	Koperasi Lainnya
(1)		(2)	(3)	(4)	(5)
001	SEWUREJO	0	0	0	0
002	NGADIREJO	0	0	0	0
003	MOJOGEDANG	0	0	0	0
004	POJOK	0	0	0	0
005	MOJOROTO	0	0	0	0
006	KALIBOTO	0	0	0	0
007	BUNTAR	0	0	1	0
008	GEBYOG	0	2	1	0
009	GENTUNGAN	1	0	0	0
010	PENDEM	0	0	1	0
011	PERENG	0	0	2	0
012	MUNGGUR	0	0	7	0
013	KEDUNGJERUK	0	0	1	0
Kecamatan Mojogedang		1	2	13	0

Sumber: BPS, Pendataan Potensi Desa (Podes) 2019

Tabel 6.7 Banyaknya Embung Desa Menurut Desa/Kelurahan di Kecamatan Mojogedang , 2018 dan 2019

Desa/Kelurahan		2018	2019
(1)		(2)	(3)
001	SEWUREJO	0	0
002	NGADIREJO	0	0
003	MOJOGEDANG	0	0
004	POJOK	0	0
005	MOJOROTO	0	0
006	KALIBOTO	0	1
007	BUNTAR	0	0
008	GEBYOG	0	0
009	GENTUNGAN	0	1
010	PENDEM	0	1
011	PERENG	0	0
012	MUNGGUR	0	0
013	KEDUNGIJERUK	0	0
Kecamatan Mojogedang		0	3

Sumber: BPS, Pendataan Potensi Desa (Podes) 2019

Tabel 6.8 Jumlah Menara dan Operator Layanan Komunikasi Telepon Seluler Serta Kondisi Sinyal Telepon Seluler Menurut Desa/Kelurahan di Kecamatan Mojogedang , 2019

Desa/Kelurahan		Jumlah Menara Telepon Seluler (BTS)	Jumlah Operator Layanan Komunikasi Telepon Seluler Yang	Kondisi Sinyal Telepon Seluler di Sebagian Besar Wilayah Desa/Kelurahan
(1)		(2)	(3)	(4)
001	SEWUREJO	1	2	Kuat
002	NGADIREJO	0	4	Kuat
003	MOJOGEDANG	2	5	Sangat Kuat
004	POJOK	0	5	Kuat
005	MOJOROTO	1	2	Kuat
006	KALIBOTO	1	3	Kuat
007	BUNTAR	0	0	Kuat
008	GEBYOG	1	1	Kuat
009	GENTUNGAN	1	5	Kuat
010	PENDEM	0	5	Kuat
011	PERENG	2	5	Kuat
012	MUNGGUR	0	6	Sangat Kuat
013	KEDUNGERUK	0	5	Kuat
Kecamatan Mojogedang		9	48	

Sumber: BPS, Pendataan Potensi Desa (Podes) 2019

Tabel 6.9 Sarana Transportasi Antar Desa/Kelurahan Menurut Desa/Kelurahan di Kecamatan Mojogedang , 2019

Desa/Kelurahan		Jenis Transportasi	Keberadaan Angkutan Umum
(1)		(2)	(3)
001	SEWUREJO	Darat	Ada, tanpa trayek tetap
002	NGADIREJO	Darat	Tidak Ada
003	MOJOGEDANG	Darat	Ada, dengan trayek tetap
004	POJOK	Darat	Ada, dengan trayek tetap
005	MOJOROTO	Darat	Tidak Ada
006	KALIBOTO	Darat	Tidak Ada
007	BUNTAR	Darat	Tidak Ada
008	GEBYOG	Darat	Ada, dengan trayek tetap
009	GENTUNGAN	Darat	Tidak Ada
010	PENDEM	Darat	Ada, dengan trayek tetap
011	PERENG	Darat	Ada, dengan trayek tetap
012	MUNGGUR	Darat	Ada, dengan trayek tetap
013	KEDUNGJERUK	Darat	Ada, dengan trayek tetap

Sumber: BPS, Pendataan Potensi Desa (Podes) 2019

Tabel 6.10 Kondisi Jalan Darat Antar Desa/Kelurahan Menurut Desa/Kelurahan di Kecamatan Mojogedang , 2019

Desa/Kelurahan		Jenis Permukaan Jalan	Dapat Dilalui Kendaraan Bermotor Roda 4 atau Lebih
(1)		(2)	(3)
001	SEWUREJO	Aspal/Beton	Sepanjang tahun
002	NGADIREJO	Aspal/Beton	Sepanjang tahun
003	MOJOGEDANG	Aspal/Beton	Sepanjang tahun
004	POJOK	Aspal/Beton	Sepanjang tahun
005	MOJOROTO	Aspal/Beton	Sepanjang tahun
006	KALIBOTO	Aspal/Beton	Sepanjang tahun
007	BUNTAR	Aspal/Beton	Sepanjang tahun
008	GEBYOG	Aspal/Beton	Sepanjang tahun
009	GENTUNGAN	Aspal/Beton	Sepanjang tahun
010	PENDEM	Aspal/Beton	Sepanjang tahun
011	PERENG	Aspal/Beton	Sepanjang tahun
012	MUNGGUR	Aspal/Beton	Sepanjang tahun
013	KEDUNGJERUK	Aspal/Beton	Sepanjang tahun

Sumber: BPS, Pendataan Potensi Desa (Podes) 2019

Tabel 6.11 Keberadaan Kantor Pos/Pos Pembantu/Rumah Pos dan Perusahaan/Agen Jasa Ekspedisi Swasta Menurut Desa/Kelurahan di Kecamatan Mojogedang , 2019

Desa/Kelurahan		Kantor Pos/Pos Pembantu/Rumah Pos	Perusahaan/Agen Jasa Ekspedisi Swasta
(1)		(2)	(3)
001	SEWUREJO	Tidak Ada	Tidak Ada
002	NGADIREJO	Tidak Ada	Tidak Ada
003	MOJOGEDANG	Beroperasi	Beroperasi
004	POJOK	Tidak Ada	Tidak Ada
005	MOJOROTO	Tidak Ada	Tidak Ada
006	KALIBOTO	Tidak Ada	Tidak Ada
007	BUNTAR	Tidak Ada	Tidak Ada
008	GEBYOG	Beroperasi	Tidak Ada
009	GENTUNGAN	Tidak Ada	Tidak Ada
010	PENDEM	Beroperasi	Tidak Ada
011	PERENG	Tidak Ada	Tidak Ada
012	MUNGGUR	Beroperasi	Tidak Ada
013	KEDUNGJERUK	Beroperasi	Tidak Ada

Sumber: BPS, Pendataan Potensi Desa (Podes) 2019

Tabel 6.12 Banyaknya Keluarga Menurut Desa/Kelurahan dan Jenis Pengguna Listrik di Kecamatan Mojogedang , 2019

Desa/Kelurahan		Pengguna Listrik			Bukan Pengguna Listrik
		PLN	Non PLN	Jumlah	
(1)		(2)	(3)	(4)	(5)
001	SEWUREJO	1926	0	1926	0
002	NGADIREJO	1460	0	1460	0
003	MOJOGEDANG	1185	0	1185	0
004	POJOK	1543	0	1543	0
005	MOJOROTO	1025	0	1025	0
006	KALIBOTO	1797	0	1797	0
007	BUNTAR	991	0	991	0
008	GEBYOG	1987	0	1987	0
009	GENTUNGAN	1532	0	1532	0
010	PENDEM	1399	0	1399	0
011	PERENG	1340	0	1340	150
012	MUNGGUR	1794	0	1794	0
013	KEDUNGJERUK	1996	0	1996	0
Kecamatan Mojogedang		19,975	0	19,975	150

Sumber: BPS, Pendataan Potensi Desa (Podes) 2019

Tabel 6.13 Banyaknya Desa/Kelurahan Menurut Keberadaan Penerangan Jalan Utama Desa/Kelurahan di Kecamatan Mojogedang , 2014, 2018, dan 2019

Penerangan Jalan Utama		2014	2018	2019
(1)		(2)	(3)	(4)
Sumber Penerangan Jalan Utama		0	0	0
	Listrik Pemerintah	13	1	4
	Listrik Non Pemerintah	0	12	9
	Non Listrik	0	0	0

Catatan:

Sumber: BPS, Pendataan Potensi Desa (Podes) 2014,2018, dan 2019

Tabel 6.14 Banyaknya Desa/Kelurahan Menurut Jenis Bahan Bakar untuk Memasak yang Digunakan Oleh Sebagian Besar Keluarga di Kecamatan Mojogedang , 2014, 2018, dan 2019

Jenis Bahan Bakar	2014	2018	2019
(1)	(2)	(3)	(4)
Gas Kota	0	0	0
LPG 3 Kg	8	13	13
LPG lebih dari 3 Kg	0	0	0
Minyak Tanah	0	0	0
Kayu Bakar	5	0	0

Sumber: BPS, Pendataan Potensi Desa (Podes) 2014,2018, dan 2019

Tabel 6.15 Banyaknya Desa/Kelurahan Menurut Sumber Air Minum Sebagian Besar Keluarga di Kecamatan Mojogedang , 2014, 2018, dan 2019

Sumber Air Minum	2014	2018	2019
(1)	(2)	(3)	(4)
Air Kemasan Bermerk	0	0	0
Air Isi Ulang	0	0	0
Ledeng Dengan Meteran	1	6	3
Ledeng Tanpa Meteran	0	0	0
Sumur Bor atau Pompa	7	6	7
Sumur	0	0	0
Mata Air	5	1	3

Sumber: BPS, Pendataan Potensi Desa (Podes) 2014,2018, dan 2019

Tabel 6.16 Banyaknya Desa/Kelurahan Menurut Penggunaan Fasilitas Tempat Buang Air Besar Sebagian Besar Keluarga di Kecamatan Mojogedang , 2014, 2018, dan 2019

Fasilitas Tempat Buang Air Besar		2014	2018	2019
(1)		(2)	(3)	(4)
Jamban		13	13	13
	Sendiri	13	13	13
	Bersama	0	0	0
	Umum	0	0	0
Bukan Jamban		0	0	0

Sumber: BPS, Pendataan Potensi Desa (Podes) 2014,2018, dan 2019

Tabel 6.17 Banyaknya Kejadian Bencana Alam Menurut Desa/Kelurahan dan Jenis Bencana Alam di Kecamatan Mojogedang , 2018

Desa/Kelurahan		Gempa Bumi	Tsunami	Gunung Meletus	Tanah Longsor
(1)		(2)	(3)	(4)	(5)
001	SEWUREJO	0	0	0	0
002	NGADIREJO	0	0	0	0
003	MOJOGEDANG	0	0	0	0
004	POJOK	0	0	0	0
005	MOJOROTO	0	0	0	0
006	KALIBOTO	0	0	0	0
007	BUNTAR	0	0	0	0
008	GEBYOG	0	0	0	0
009	GENTUNGAN	0	0	0	0
010	PENDEM	0	0	0	0
011	PERENG	0	0	0	0
012	MUNGGUR	0	0	0	0
013	KEDUNGJERUK	0	0	0	1
Kecamatan Mojogedang		0	0	0	1

Sumber: BPS, Pendataan Potensi Desa (Podes) 2019

Lanjutan Tabel 6.17

Desa/Kelurahan		Banjir	Banjir Bandang	Kekeringan
(1)		(6)	(7)	(8)
001	SEWUREJO	0	0	0
002	NGADIREJO	0	0	0
003	MOJOGEDANG	0	0	0
004	POJOK	0	0	0
005	MOJOROTO	0	0	0
006	KALIBOTO	0	0	0
007	BUNTAR	0	0	0
008	GEBYOG	0	0	0
009	GENTUNGAN	0	0	0
010	PENDEM	0	0	0
011	PERENG	0	0	0
012	MUNGGUR	0	0	0
013	KEDUNGJERUK	0	0	0
Kecamatan Mojogedang		0	0	0

Sumber: BPS, Pendataan Potensi Desa (Podes) 2019

Lanjutan Tabel 6.17

Desa/Kelurahan		Kebakaran Hutan dan Lahan	Angin Puyuh/ Puting Beliung/ Topan	Gelombang Pasang Laut
(1)		(9)	(10)	(11)
001	SEWUREJO	0	0	0
002	NGADIREJO	0	0	0
003	MOJOGEDANG	0	0	0
004	POJOK	0	0	0
005	MOJOROTO	0	0	0
006	KALIBOTO	0	1	0
007	BUNTAR	0	0	0
008	GEBYOG	0	1	0
009	GENTUNGAN	0	0	0
010	PENDEM	0	0	0
011	PERENG	0	0	0
012	MUNGGUR	0	0	0
013	KEDUNGJERUK	0	0	0
Kecamatan Mojogedang		0	2	0

Sumber: BPS, Pendataan Potensi Desa (Podes) 2019

Tabel 6.18 Banyaknya Korban Jiwa Akibat Bencana Alam Menurut Desa/Kelurahan dan Jenis Bencana Alam di Kecamatan Mojogedang , 2018

Desa/Kelurahan		Gempa Bumi	Tsunami	Gunung Meletus	Tanah Longsor
(1)		(2)	(3)	(4)	(5)
001	SEWUREJO	0	0	0	0
002	NGADIREJO	0	0	0	0
003	MOJOGEDANG	0	0	0	0
004	POJOK	0	0	0	0
005	MOJOROTO	0	0	0	0
006	KALIBOTO	0	0	0	0
007	BUNTAR	0	0	0	0
008	GEBYOG	0	0	0	0
009	GENTUNGAN	0	0	0	0
010	PENDEM	0	0	0	0
011	PERENG	0	0	0	0
012	MUNGGUR	0	0	0	0
013	KEDUNGJERUK	0	0	0	0
Kecamatan Mojogedang		0	0	0	0

Sumber: BPS, Pendataan Potensi Desa (Podes) 2019

Lanjutan Tabel 6.18

Desa/Kelurahan		Banjir	Banjir Bandang	Kekeringan
(1)		(6)	(7)	(8)
001	SEWUREJO	0	0	0
002	NGADIREJO	0	0	0
003	MOJOGEDANG	0	0	0
004	POJOK	0	0	0
005	MOJOROTO	0	0	0
006	KALIBOTO	0	0	0
007	BUNTAR	0	0	0
008	GEBYOG	0	0	0
009	GENTUNGAN	0	0	0
010	PENDEM	0	0	0
011	PERENG	0	0	0
012	MUNGGUR	0	0	0
013	KEDUNGJERUK	0	0	0
Kecamatan Mojogedang		0	0	0

Sumber: BPS, Pendataan Potensi Desa (Podes) 2019

Lanjutan Tabel 6.18

Desa/Kelurahan		Kebakaran Hutan dan Lahan	Angin Puyuh/ Puting Beliung/ Topan	Gelombang Pasang Laut
(1)		(9)	(10)	(11)
001	SEWUREJO	0	0	0
002	NGADIREJO	0	0	0
003	MOJOGEDANG	0	0	0
004	POJOK	0	0	0
005	MOJOROTO	0	0	0
006	KALIBOTO	0	0	0
007	BUNTAR	0	0	0
008	GEBYOG	0	0	0
009	GENTUNGAN	0	0	0
010	PENDEM	0	0	0
011	PERENG	0	0	0
012	MUNGGUR	0	0	0
013	KEDUNGJERUK	0	0	0
Kecamatan Mojogedang		0	0	0

Sumber: BPS, Pendataan Potensi Desa (Podes) 2019

Tabel 6.19 Keberadaan Fasilitas/Upaya Antisipasi/Mitigasi Bencana Alam Menurut Desa/Kelurahan di Kecamatan Mojogedang , 2019

Desa/Kelurahan		Sistem Peringatan Dini Bencana Alam	Sistem Peringatan Dini Khusus Tsunami *)	Perlengkapan Keselamatan
(1)		(2)	(3)	(4)
001	SEWUREJO	Tidak Ada	BWTS	Tidak Ada
002	NGADIREJO	Tidak Ada	BWTS	Tidak Ada
003	MOJOGEDANG	Tidak Ada	BWTS	Tidak Ada
004	POJOK	Tidak Ada	BWTS	Tidak Ada
005	MOJOROTO	Tidak Ada	BWTS	Tidak Ada
006	KALIBOTO	Tidak Ada	BWTS	Tidak Ada
007	BUNTAR	Tidak Ada	BWTS	Tidak Ada
008	GEBYOG	Tidak Ada	BWTS	Tidak Ada
009	GENTUNGAN	Tidak Ada	BWTS	Tidak Ada
010	PENDEM	Tidak Ada	BWTS	Tidak Ada
011	PERENG	Tidak Ada	BWTS	Tidak Ada
012	MUNGGUR	Tidak Ada	BWTS	Tidak Ada
013	KEDUNGJERUK	Tidak Ada	BWTS	Tidak Ada

Sumber: BPS, Pendataan Potensi Desa (Podes) 2019

Catatan : BWTS : Bukan Wilayah Potensi Tsunami

Lanjutan Tabel 6.19

Desa/Kelurahan		Rambu-rambu dan Jalur Evakuasi Bencana	Pembuatan, Perawatan, atau Normalisasi: Sungai, Kanal, Tanggul, Parit, Drainase, Waduk, Pantai, dll
(1)		(5)	(6)
001	SEWUREJO	Tidak Ada	Ada
002	NGADIREJO	Tidak Ada	Ada
003	MOJOGEDANG	Tidak Ada	Ada
004	POJOK	Tidak Ada	Ada
005	MOJOROTO	Tidak Ada	Ada
006	KALIBOTO	Tidak Ada	Ada
007	BUNTAR	Tidak Ada	Tidak Ada
008	GEBYOG	Tidak Ada	Tidak Ada
009	GENTUNGAN	Tidak Ada	Ada
010	PENDEM	Tidak Ada	Tidak Ada
011	PERENG	Tidak Ada	Ada
012	MUNGGUR	Tidak Ada	Ada
013	KEDUNGJERUK	Tidak Ada	Ada

Sumber: BPS, Pendataan Potensi Desa (Podes) 2019

Tabel 6.20 Jumlah Pajak Bumi Dan Bangunan (PBB) Tahun 2019

Desa	Jumlah SPpt	Jumlah Ketetapan (Rp)	Jumlah Realisasi (Rp)
(1)	(2)	(3)	(4)
001 SEWUREJO	2,352	45,043,320	45,941,522
002 NGADIREJO	2,163	52,254,645	53,263,335
003 MOJOGEDANG	1,937	77,896,739	67,248,810
004 POJOK	2,418	49,638,079	50,961,272
005 MOJOROTO	1,110	26,610,771	27,126,080
006 KALIBOTO	3,174	54,884,811	57,195,798
007 BUNTAR	1,620	17,336,603	17,572,047
008 GEBYOG	3,030	30,674,330	31,262,112
009 GENTUNGAN	2,598	52,409,756	52,728,825
010 PENDEM	1,924	38,142,038	39,018,886
011 PERENG	2,175	58,622,913	59,239,319
012 MUNGUR	2,795	83,960,170	85,177,667
013 KEDUNGJERUK	3,308	73,935,239	63,397,121
JUMLAH	30,604	661,409,414	650,132,794

Sumber : BKD Kabupaten Karanganyar



Sensus
Penduduk
2020

DATA

MENCERDASKAN BANGSA



**BADAN PUSAT STATISTIK
KABUPATEN KARANGANYAR**

Komplek Perkantoran Cangkanan JL.Majapahit No.11B Telp (0271) 495047
Homepage: <http://www.karanganyarkab.bps.go.id> Email: bps3313@bps.go.id