


**KEMENTERIAN AGRARIA DAN TATA RUANG /  
BADAN PERTANAHAN NASIONAL  
REPUBLIK INDONESIA**

25



**SERTIPIKAT  
(TANDA BUKTI HAK)**


**KANTOR PERTANAHAN  
KABUPATEN / KOTA**

**KARANGANYAR**

11 • 18 • 15 • 08 • 4 • 00012

**PENDAFTARAN - PERTAMA**

Halaman :

<p>a) HAK : PAKAI No. : 00012 Desa / Ket: Trengguli Tgl. berakhirnya hak : <u>Selama dipergunakan</u></p>	<p>f) NAMA PEMEGANG HAK <b>PEMERINTAH DESA TRENGGULI</b>  Tanggal lahir / akta pendirian</p>
<p>b) NIB 11181508.01727 Letak Tanah</p>	<p>g) PEMBUKUAN  <u>Karanganyar, 19/10/2018</u> ..... An Kepala Kantor Pertanahan Kabupaten / Kota Karanganyar Ketua Panitia Adjudikasi Percepatan  ttd</p>
<p>c) ASAL HAK  1. Konversi <b>Pengakuan Hak</b>  2. <del>Pemberian Hak</del>  3. <del>Pemecahan / Pemisahan / Penggabungan bidang</del></p>	<p><u>Sri Wahyuni Andarbeni, A.Ptnh., S.H., M.M</u> NIP 196708061986032001</p>
<p>d) DASAR PENDAFTARAN  1. Daftar Isian 202 Tgl. 19/10/2018 No. 5118/2018  2. Surat Keputusan Tgl. - No. -  3. Permohonan Pemecahan / Pemisahan / Penggabungan bidang Tgl. - No. -</p>	<p>h) PENERBITAN SERTIPIKAT  <u>Karanganyar, 19/10/2018</u> ..... An Kepala Kantor Pertanahan Kabupaten / Kota Karanganyar Ketua Panitia Adjudikasi Percepatan    <u>Sri Wahyuni Andarbeni, A.Ptnh., S.H., M.M</u> NIP 196708061986032001</p>
<p>e) SURAT UKUR Tgl. 16/10/2018 No. 01735/Trengguli/2018 Luas : 2.042 m<sup>2</sup></p>	<p>i) PENUNJUK  Berasal dari Letter C A dengan nomor persil 29 S.II Surat Pernyataan Penguasaan Fisik Bidang Tanah Tanggal 23-08-2018</p>

11.18.15.08.4.00012

NIB : 11181508.01727

**SURAT UKUR**

Nomor : 01735/Trengguli/2018

**SEBIDANG TANAH TERLETAK DALAM**

Provinsi : Jawa Tengah

Kabupaten / Kota : Karanganyar

Kecamatan : Jenawi

Desa / Kelurahan : Trengguli

Peta : Pendaftaran Nomor Peta Pendaftaran : 49.2-03.064-11-3

Lembar : Kotak : D5  
GU 9331/2018

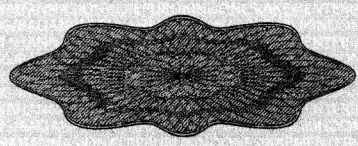
Keadaan Tanah : Sebidang tanah pertanian berupa sawah

Tanda-tanda batas : Berupa patok-patok beton

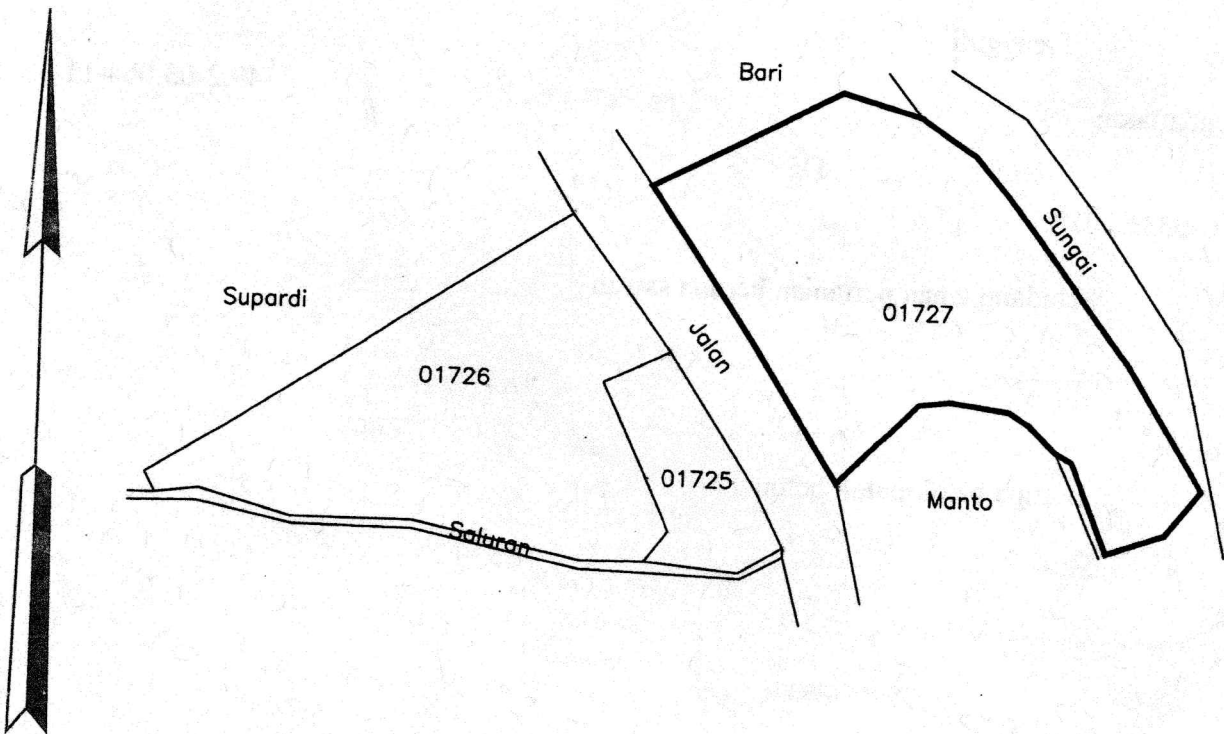
Luas : 2042 m2 (Dua Ribu Empat Puluh Dua Meter Persegi)

Penunjukan dan penetapan batas : Batas ditunjuk oleh Suharto a.n. Pemerintah Desa Trengguli

Diukur oleh Anang Prastyawan



SKALA 1 : ..... 1000



CP (X,Y) : 48351,663432

PENJELASAN : ..... batas tanah ini

Hal lain - lain : Surat ukur ini diterbitkan karena permohonan ukur dari Kas Desa A Psl.29 S.II/Tre

Daftar Isian 302 tgl. 01/10/2018 No. 32250/2018  
Daftar Isian 307 tgl. 16/10/2018 No. 97762/2018  
Tanggal Penomoran Surat Ukur 16/10/2018

UNTUK SERTIPIKAT

Karanganyar, 16/10/2018

Karanganyar, 19 OCT 2018

an. Kepala Seksi Infrastruktur Pertanahan

an. Kepala Kantor Pertanahan  
Kabupaten / Kota  
Karanganyar  
Ketua Panitia Ajudikasi Percepatan

Kantor Pertanahan  
Kabupaten / Kota  
Karanganyar  
Wakil Ketua Ajudikasi PTSL Bidang Fis  
ttt

SW. ANDARJENI, A.Ptnh., S.H., M.M.  
NIP. 196708061986032001

Tekad Soebagyo A.Ptnh., M.Si.  
NIP 196912161989031002

Lihat Surat Ukur Pemisahan  
Penggabungan  
Pengganti

Nomor : ..... Nomor Hak : .....

Dikeluarkan Surat Ukur		Luas	Nomor Hak	Sisa luas
Tanggal	Nomor			

Sisanya diuraikan dalam Surat Ukur Nomor : ..... Nomor Hak .....