



PERKEMBANGAN HARIAN UPDATE PPKM MIKRO "APLIKASI JOGO TONGGO"

Dinas Pemberdayaan Masyarakat, Desa,
Kependudukan dan Pencatatan Sipil
Provinsi Jawa Tengah

DATA PER : 20 SEPTEMBER 2021, 23.50 WIB

REKAPITULASI PPKM MIKRO APLIKASI JOGO TONGGO

1

NO	KAB/KOTA	TOTAL WILAYAH				TOTAL RW	SENIN, 20 SEPTEMBER 2021, 23.50 WIB						% RW Input
		KEC	KEL	DS	JML KEL & DES		RW SDH INPUT	RT SDH INPUT	RT HIJAU	RT KUNING	RT ORANYE	RT MERAH	
1	Banjarnegara	20	12	266	278	1.325	1.325	3.674	3.555	119	0	0	100,00%
2	Batang	15	9	239	248	1.077	1.077	3.989	3.820	160	9	0	100,00%
3	Blora	16	24	271	295	1.213	1.213	5.504	5.387	116	1	0	100,00%
4	Boyolali	22	6	261	267	1.460	1.460	6.608	6.509	99	0	0	100,00%
5	Brebes	17	5	292	297	1.639	1.639	8.438	8.077	351	10	0	100,00%
6	Cilacap	24	15	269	284	2.334	2.334	10.432	10.224	204	4	0	100,00%
7	Demak	14	6	243	249	1.329	1.329	7.056	6.859	197	0	0	100,00%
8	Grobogan	19	7	273	280	1.761	1.761	9.326	9.052	274	0	0	100,00%
9	Kebumen	26	11	449	460	1.948	1.948	6.646	6.355	291	0	0	100,00%
10	Kendal	20	20	266	286	1.507	1.507	6.544	6.284	253	7	0	100,00%
11	Klaten	26	10	391	401	3.686	3.686	9.580	8.995	562	23	0	100,00%
12	Kota Magelang	3	17	0	17	192	192	1.032	1.015	17	0	0	100,00%
13	Kota Salatiga	4	23	0	23	207	207	1.127	1.068	56	3	0	100,00%
14	Kota Semarang	16	177	0	177	1.507	1.507	11.019	10.972	47	0	0	100,00%
15	Kota Surakarta	5	54	0	54	626	626	2.792	2.736	56	0	0	100,00%
16	Kota Tegal	4	27	0	27	165	165	1.119	1.047	72	0	0	100,00%
17	Kudus	9	9	123	132	716	716	3.778	3.638	137	3	0	100,00%
18	Pati	21	5	401	406	1.491	1.491	7.606	7.390	216	0	0	100,00%

Kriteria Zonasi Wilayah Paparan Covid 19 :	
	Jika tidak ada rumah di satu RT yang memiliki kasus konfirmasi positif
	Jika 1 - 2 rumah di satu RT yang memiliki kasus konfirmasi positif
	Jika 3 - 5 rumah di satu RT yang memiliki kasus konfirmasi positif
	Jika > 5 rumah di satu RT yang memiliki kasus konfirmasi positif

REKAPITULASI PPKM MIKRO APLIKASI JOGO TONGGO

2

NO	KAB/KOTA	TOTAL WILAYAH				TOTAL RW	SENIN, 20 SEPTEMBER 2021, 23.50 WIB						% RW Input
		KEC	KEL	DS	JML KEL & DES		RW SDH INPUT	RT SDH INPUT	RT HIJAU	RT KUNING	RT ORANYE	RT MERAH	
19	Pekalongan	19	13	272	285	1.498	1.498	4.503	4.365	127	11	0	100,00%
20	Pemalang	14	11	211	222	1.307	1.307	6.548	6.356	192	0	0	100,00%
21	Purbalingga	18	15	224	239	1.554	1.554	5.128	4.657	432	39	0	100,00%
22	Purworejo	16	25	469	494	1.682	1.682	4.742	4.662	79	0	1	100,00%
23	Rembang	14	7	287	294	971	971	3.512	3.328	170	14	0	100,00%
24	Semarang	19	27	208	235	1.602	1.602	6.163	5.720	422	21	0	100,00%
25	Sragen	20	12	196	208	693	693	5.513	5.275	234	4	0	100,00%
26	Sukoharjo	12	17	150	167	1.479	1.479	4.704	4.356	347	1	0	100,00%
27	Temanggung	20	23	266	289	1.505	1.505	5.943	5.872	68	3	0	100,00%
28	Wonogiri	25	43	251	294	2.553	2.552	7.015	6.739	276	0	0	99,96%
29	Tegal	18	6	281	287	1.462	1.461	6.974	6.615	326	33	0	99,93%
30	Banyumas	27	30	301	331	2.023	2.020	9.861	9.243	578	40	0	99,85%
31	Wonosobo	15	29	236	265	1.763	1.760	6.704	6.389	300	15	0	99,83%
32	Jepara	16	11	184	195	1.004	1.002	4.665	4.335	317	13	0	99,80%
33	Magelang	21	5	367	372	3.403	3.395	10.790	10.275	487	28	0	99,76%
34	Kota Pekalongan	4	27	0	27	340	339	1.675	1.645	30	0	0	99,71%
35	Karanganyar	17	15	162	177	1.958	1.946	6.388	6.012	366	10	0	99,39%
	JUMLAH	576	753	7.809	8.562	50.980	50.949	207.098	198.827	7.978	292	1	99,94%

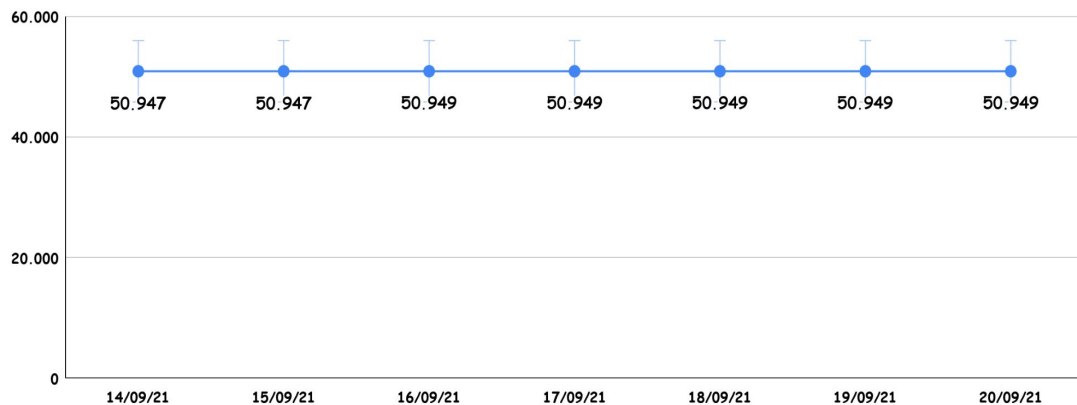
Kriteria Zonasi Wilayah Paparan Covid 19 :	
	Jika tidak ada rumah di satu RT yang memiliki kasus konfirmasi positif
	Jika 1 - 2 rumah di satu RT yang memiliki kasus konfirmasi positif
	Jika 3 - 5 rumah di satu RT yang memiliki kasus konfirmasi positif
	Jika > 5 rumah di satu RT yang memiliki kasus konfirmasi positif

REKAPITULASI JUMLAH RUMAH YANG MEMILIKI KASUS KONFIRMASI POSITIF COVID-19 20 SEPTEMBER 2021 , 23.50 WIB

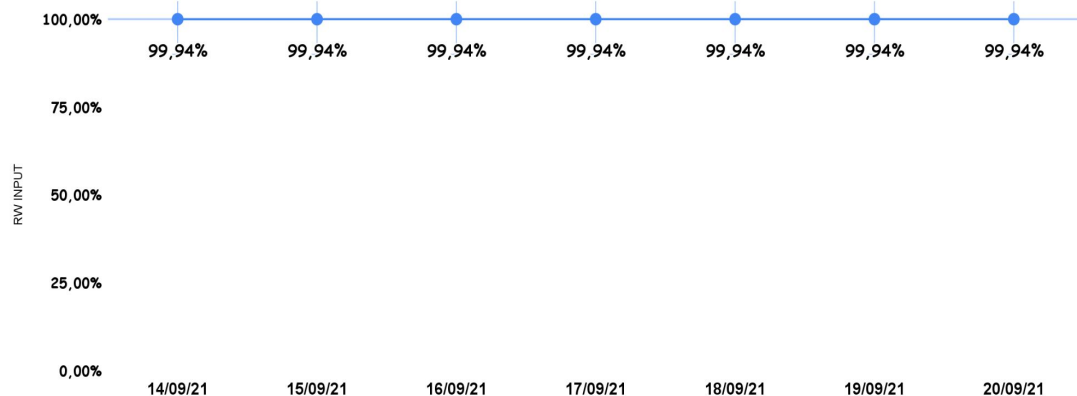
NO	KABUPATEN	JML RMH RT KUNING	JML RMH RT ORANYE	JML RMH RT MERAH	TOTAL RUMAH TER-DAMPAK
1	Banjarnegara	121	0	0	121
2	Banyumas	665	134	0	799
3	Batang	178	30	0	208
4	Blora	132	4	0	136
5	Boyolali	113	0	0	113
6	Brebes	401	32	0	433
7	Cilacap	221	12	0	233
8	Demak	231	0	0	231
9	Grobogan	301	0	0	301
10	Jepara	367	46	0	413
11	Karanganyar	420	33	0	453
12	Kebumen	321	0	0	321
13	Kendal	284	26	0	310
14	Klaten	672	83	0	755
15	Kota Magelang	18	0	0	18
16	Kota Pekalongan	30	0	0	30
17	Kota Salatiga	62	11	0	73
18	Kota Semarang	49	0	0	49

NO	KABUPATEN	JML RMH RT KUNING	JML RMH RT ORANYE	JML RMH RT MERAH	TOTAL RUMAH TER-DAMPAK
19	Kota Surakarta	58	0	0	58
20	Kota Tegal	82	0	0	82
21	Kudus	158	10	0	168
22	Magelang	572	94	0	666
23	Pati	257	0	0	257
24	Pekalongan	155	38	0	193
25	Pemalang	208	0	0	208
26	Purbalingga	505	141	0	646
27	Purworejo	81	0	6	87
28	Rembang	197	46	0	243
29	Semarang	497	69	0	566
30	Sragen	276	16	0	292
31	Sukoharjo	389	5	0	394
32	Tegal	377	121	0	498
33	Temanggung	82	9	0	91
34	Wonogiri	312	0	0	312
35	Wonosobo	341	55	0	396
	JUMLAH	9133	1015	6	10154

PERKEMBANGAN JUMLAH INPUT PPKM MIKRO OLEH RW



PERSENTASE PERKEMBANGAN INPUT PPKM MIKRO OLEH RW

ANALISA HARIAN PERKEMBANGAN
INPUT PPKM MIKRO OLEH RW

Jumlah RW : **50.980 RW**.

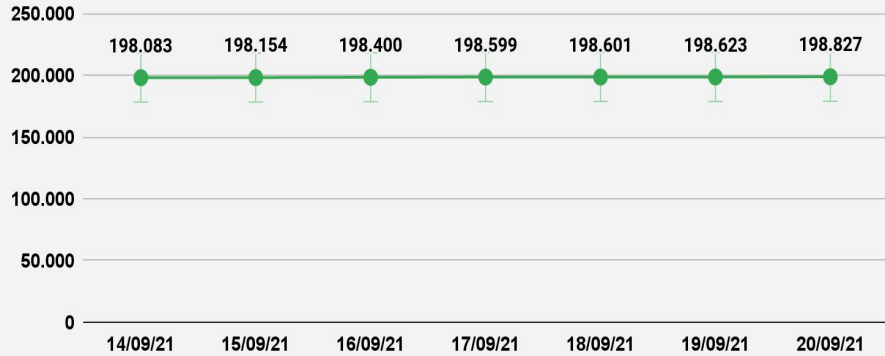
Jumlah RW Input

- Tgl 19 Sept 2021 : **50.949 RW**
- Tgl 20 Sept 2021 : **50.949 RW**

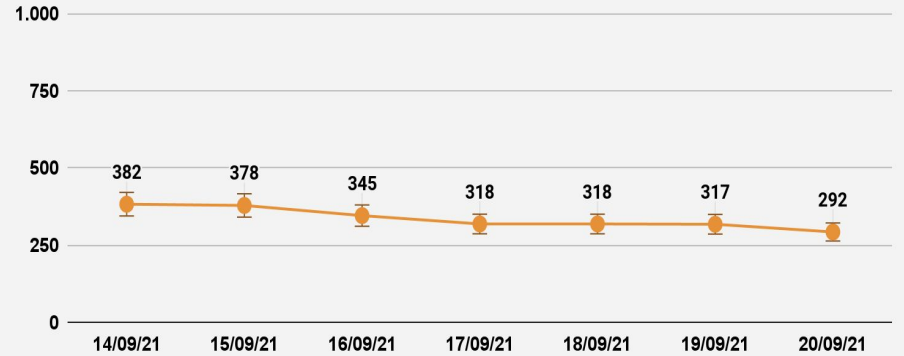
Progres **TETAP**

Perkembangan Jumlah RW yang menginput di beberapa Kabupaten belum 100%, dikarenakan ketika Usrer RW mengupdate zonasi RT, data belum tersimpan/terekam

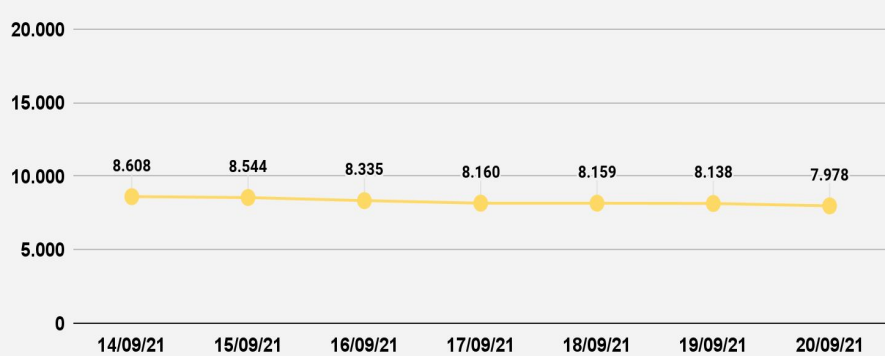
PERKEMBANGAN RT HIJAU



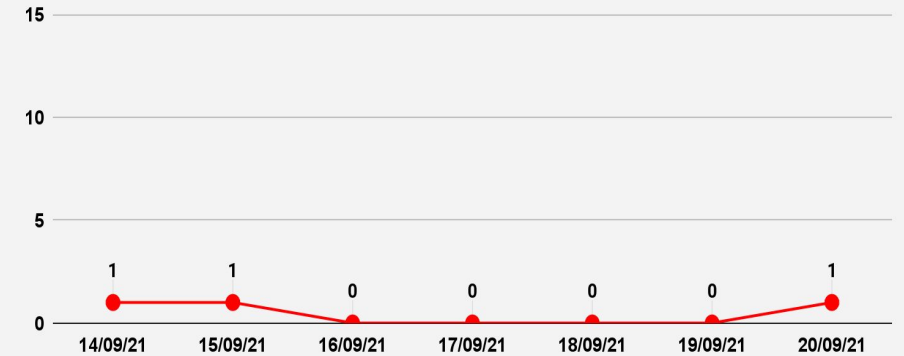
PERKEMBANGAN RT ORANYE



PERKEMBANGAN RT KUNING



PERKEMBANGAN RT MERAH

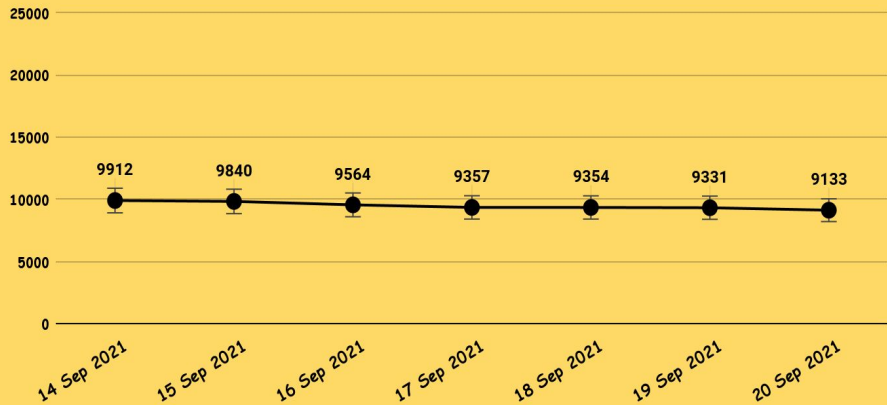


ANALISA PERKEMBANGAN HARIAN ZONASI RT PROVINSI JAWA TENGAH

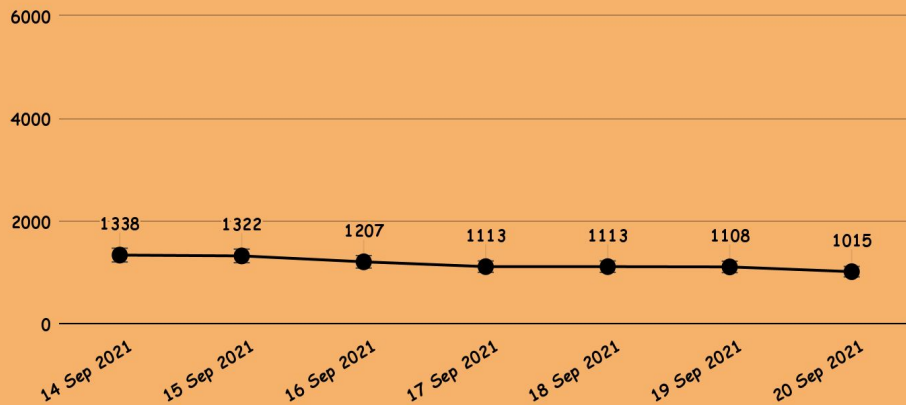
DATA PER - 20 SEPTEMBER 2021, 23.50 WIB

1. Jumlah Kab/Kota: 35 Kab/Kota
Jumlah Kec : 576 Kec
Jumlah Kel/Desa : 8562 Kel/Desa
Jumlah RW input : 50.949 RW
Jumlah RT input : 207.098 RT
2. Perbandingan Zonasi RT Tgl 19 Sept 2021 dengan Tgl 20 Sept 2021 :
 - a. Dibandingkan tanggal 19 Sept 2021, **RT HIJAU** NAIK Sebanyak 204 RT (0,10%)
 - b. Dibandingkan tanggal 19 Sept 2021, **RT KUNING** TURUN Sebanyak 160 RT (1,97%)
 - c. Dibandingkan tanggal 19 Sept 2021, **RT ORANYE** TURUN Sebanyak 25 RT (7,85%)
 - d. Dibandingkan tanggal 19 Sept 2021, **RT MERAH** NAIK Sebanyak 1 RT (100,00%)

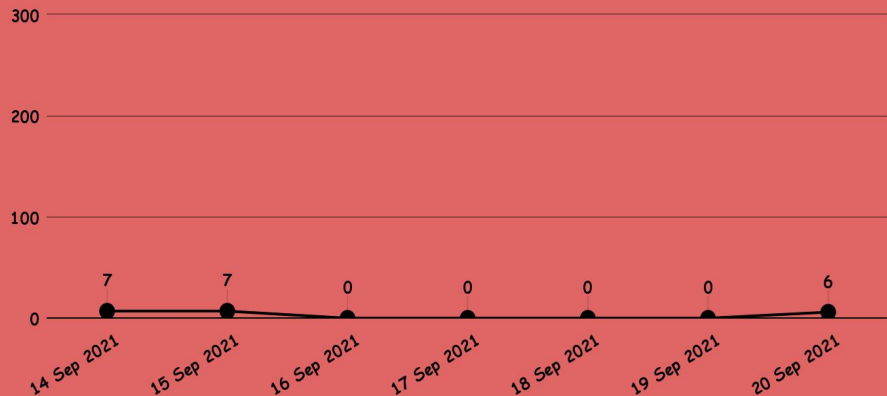
JUMLAH RUMAH RT KUNING YANG MEMILIKI KASUS POSITIF COVID-19



JUMLAH RUMAH RT ORANYE YANG MEMILIKI KASUS POSITIF COVID-19



JUMLAH RUMAH RT MERAH YANG MEMILIKI KASUS POSITIF COVID-19

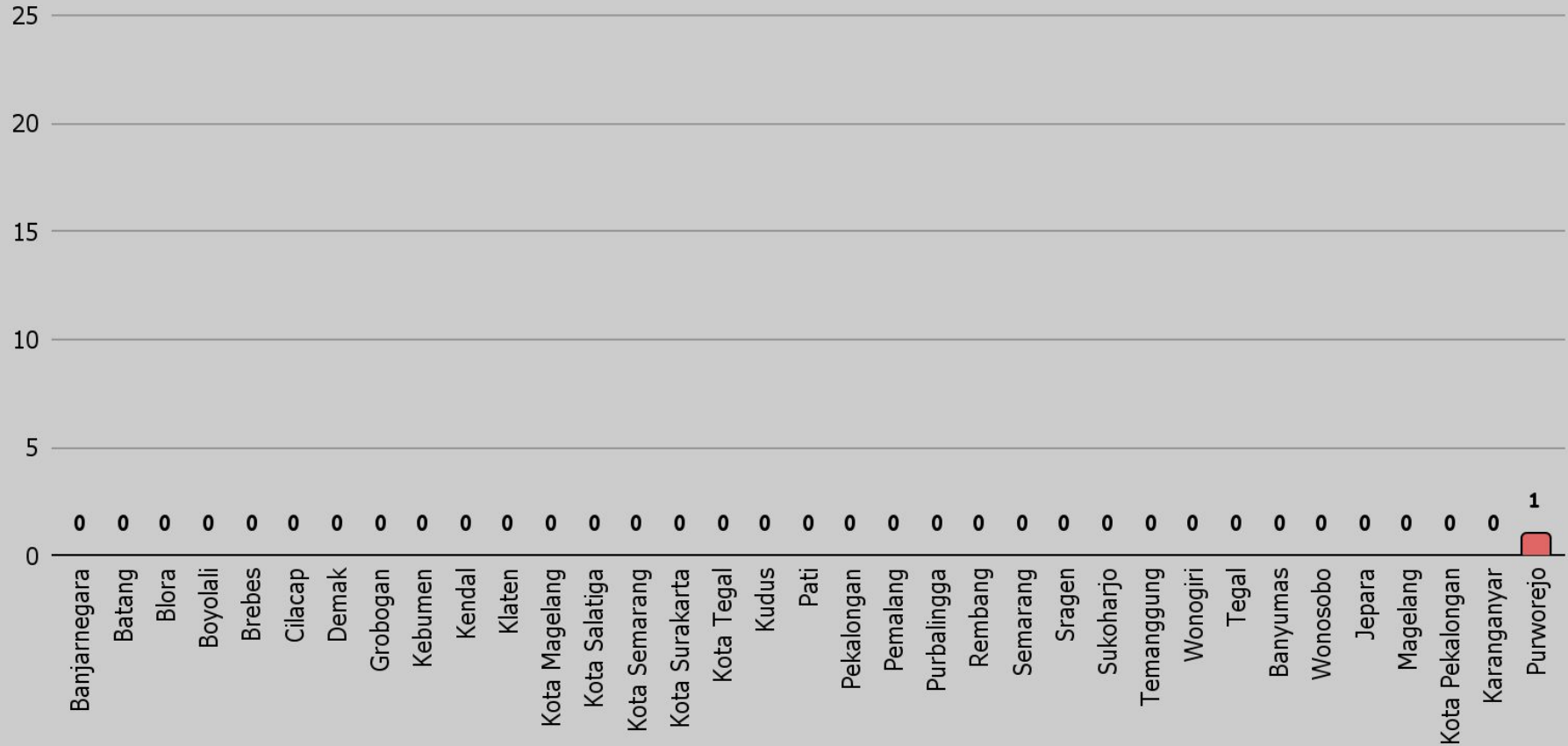


Analisa Perbandingan Jumlah Rumah Yang Memiliki Kasus Konfirmasi Positif Covid-19 per Zonasi RT (Tanggal " 19 Sept 2021 dengan 20 Sept 2021 ") :

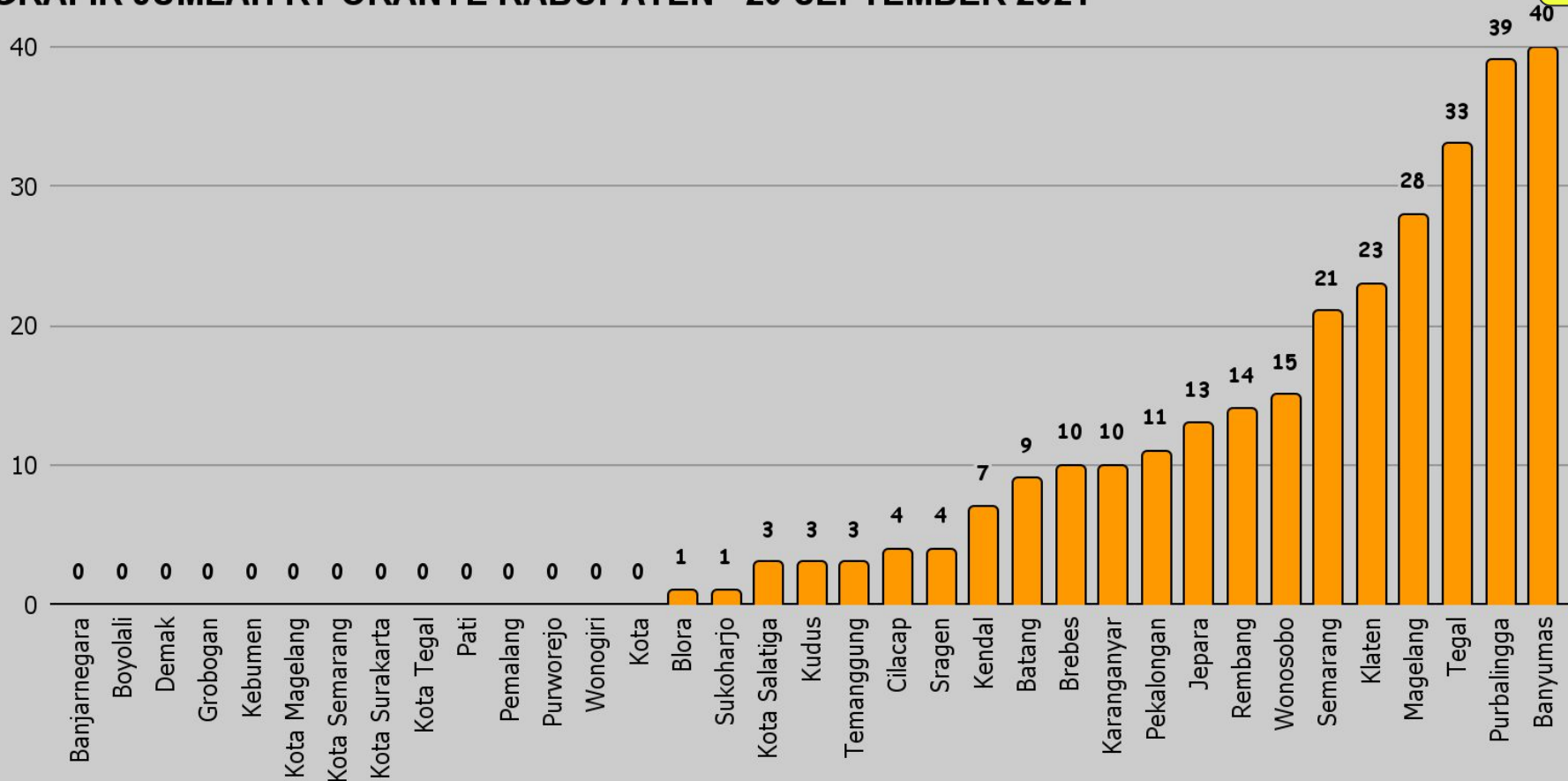
1. Dibandingkan tanggal 19 Sept 2021, **RUMAH RT KUNING TURUN** Sebanyak **198 Rumah (2,12%)**
2. Dibandingkan tanggal 19 Sept 2021, **RUMAH RT ORANYE TURUN** Sebanyak **93 Rumah (8,39%)**
3. Dibandingkan tanggal 19 Sept 2021, **RUMAH RT MERAH NAIK** Sebanyak **6 Rumah (100,00%)**

GRAFIK JUMLAH RT MERAH KABUPATEN - 20 SEPTEMBER 2021

8

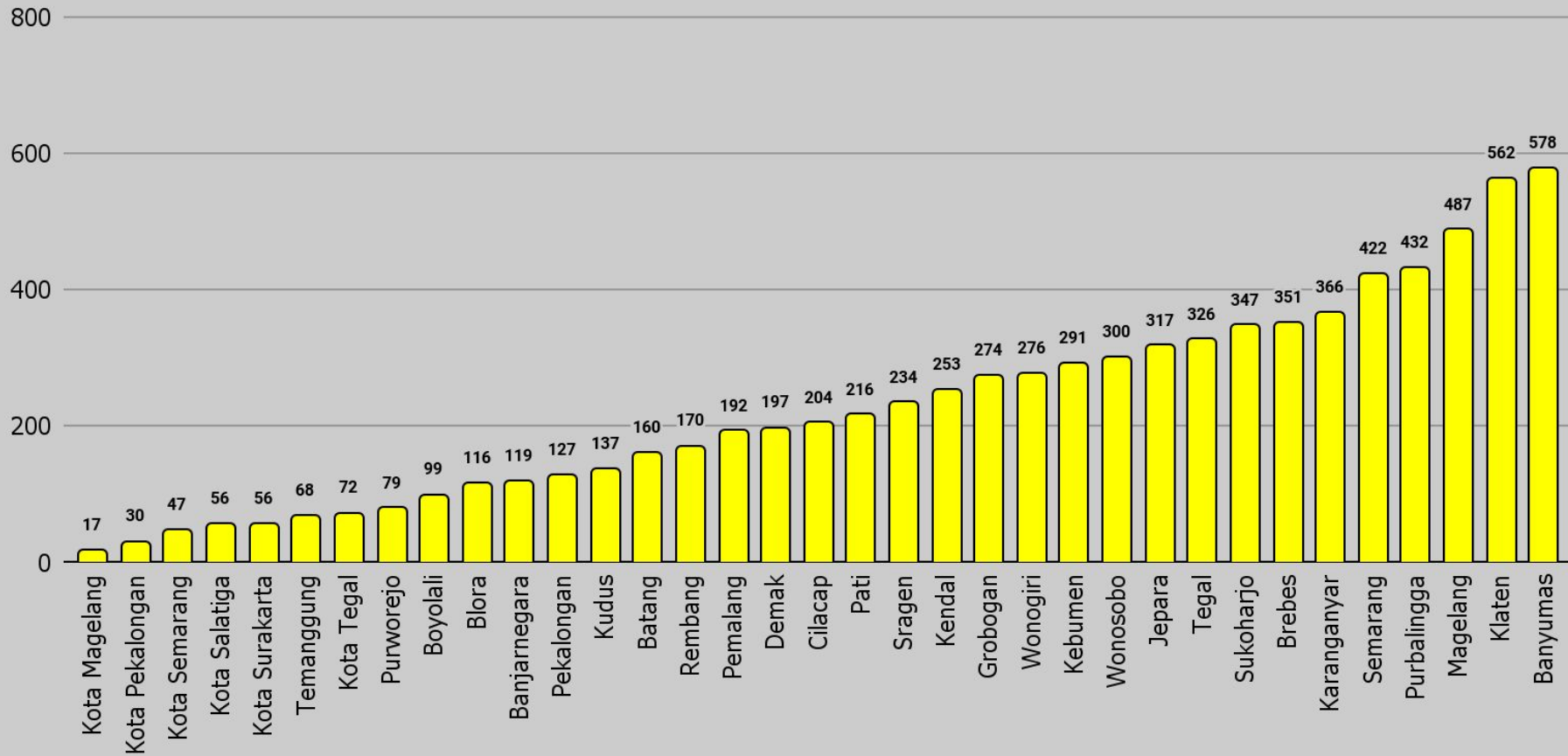


GRAFIK JUMLAH RT ORANYE KABUPATEN - 20 SEPTEMBER 2021



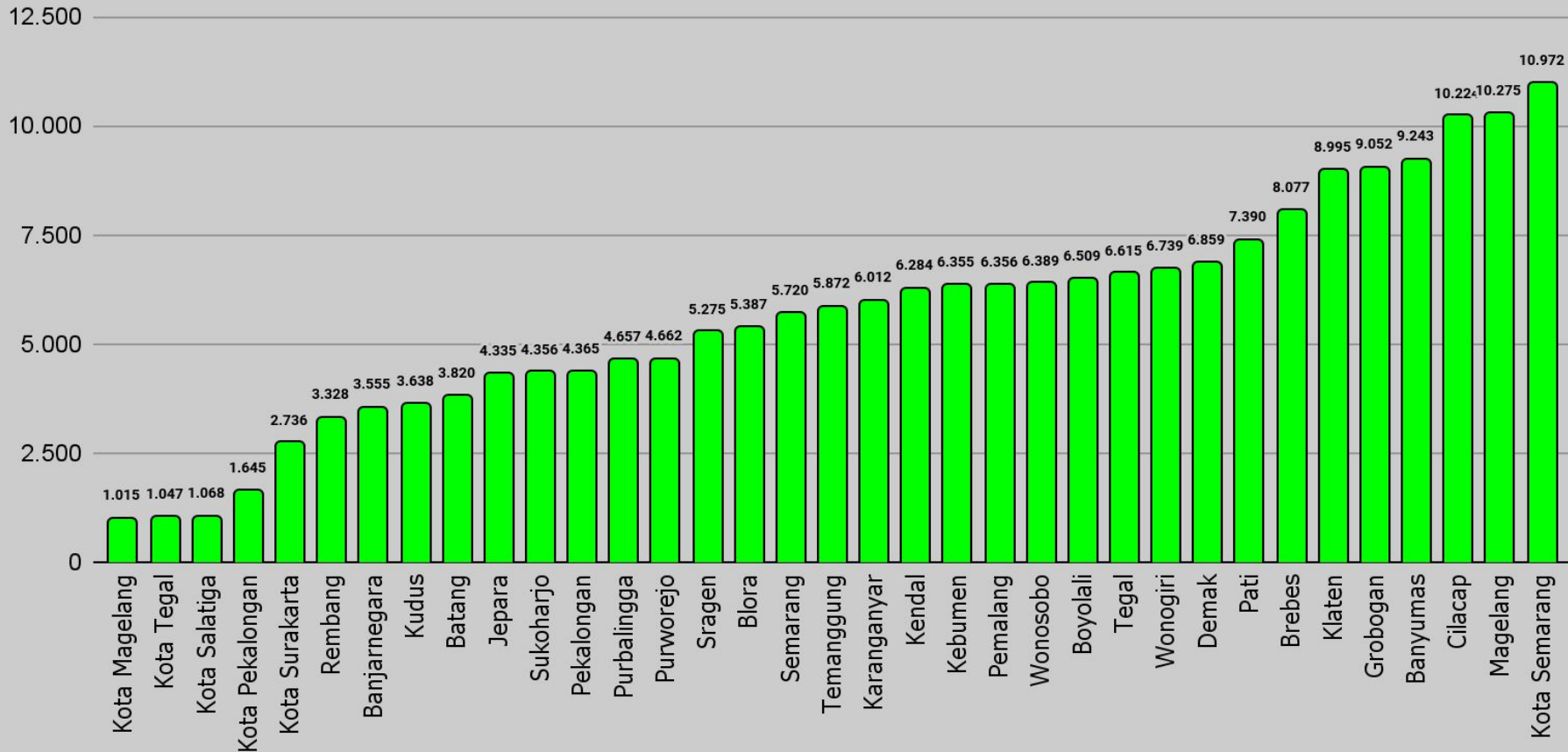
GRAFIK JUMLAH RT KUNING KABUPATEN - 20 SEPTEMBER 2021

10



GRAFIK JUMLAH RT HIJAU KABUPATEN - 20 SEPTEMBER 2021

11



PERMASALAHAN :

1. Jumlah RW yang menginput di beberapa Kabupaten Belum Mencapai 100%;

YANG HARUS DILAKUKAN :

1. Mendorong Kabupaten untuk mengecek RW yang belum melakukan input untuk segera menginput dan mengupdate data.