

26

F 26
DAFTAR ISIAN 206
NIB P 1

BADAN PERTANAHAN NASIONAL



SERTIPIKAT

(TANDA BUKTI HAK)

KANTOR PERTANAHAN
KABUPATEN/KOTAMADYA

KARANGANYAR

Handwritten notes and stamps, including a date stamp that appears to be 12/12/19.

AL 410659

1	1	0	1	8	0	3	0	7	4	0	0	0	2	6
---	---	---	---	---	---	---	---	---	---	---	---	---	---	---

BADAN PERTANAHAN NASIONAL



BUKU TANAH

HAK : ..P..A..K..A..I..... No. ..00026.....

PROPINSI : JAWA..TENGAH.....
 KABUPATEN/KOTAMADYA : KARANGANYAR.....
 KECAMATAN : MOJOGEDANG.....
 DESA/KELURAHAN : GERYOG.....

KANTOR PERTANAHAN
 KABUPATEN/KOTAMADYA-


DAFTAR ISIAN 208 /SIS
 No.1795..... /1998
 DAFTAR ISIAN 307 /SIS
 No.1795..... /1998

.....KARANGANYAR.....

AL 410659

1	1	10	03	07	4	00026
---	---	----	----	----	---	-------

P E N D A F T A R A N - P E R T A M A

<p>a) HAK P A K A I</p> <p>No. 00026</p> <p>Desa Gebyog</p>	<p>f) NAMA PEMEGANG HAK</p> <p>PEMERINTAH DESA GEBYOG</p>
<p>b) NAMA JALAN/PERSIL</p> <p>BANCAK I</p>	
<p>c) ASAL PERSIL</p> <p>1. Konversi</p> <p>2. Pemberian hak</p> <p>3. Pemisahan</p> <p>4. Penggabungan</p>	<p>g) PEMBUKUAN</p> <p>.....Karanganyar Tgl.21-03-1998.....</p> <p>A.n. Kepala Kantor Pertanahan Kabupaten/KotamadyaKaranganyar..... Ketua Panitia Ajudikasi</p> <p><i>[Signature]</i></p> <p>.....Soeratmo, Bc Hk.</p> <p>NIP 010 034 565</p>
<p>d) SURAT KEPUTUSAN</p> <p>KEPALA KANTOR PERTANAHAN KABUPATEN KARANGANYAR NO : 500.1/13/HP/1998 TANGGAL 18-03-1998 No. 31/HP/AJD/1998</p> <p>Uang pemasukan/biaya administrasi</p> <p>Rp. 4500</p> <p>Lamanya hak berlaku Selama dipergunakan untuk Kantor Desa Berakhirnya hak Tgl.</p>	<p>h) PENERBITAN SERTIPIKAT</p> <p>.....Karanganyar Tgl.21-03-1998.....</p> <p>A.n. Kepala Kantor Pertanahan Kabupaten/KotamadyaKaranganyar..... Ketua Panitia Ajudikasi</p> <p></p> <p><i>[Signature]</i></p> <p>.....Soeratmo, Bc Hk.</p> <p>NIP 010 034 565</p>
<p>e) <u>SURAT UKUR</u> GAMBAR SITUASI</p> <p>Tgl. 21-03-1998</p> <p>No. 11.18.03.07.00501/1998</p> <p>Luas 1120 M2 (Seribu Seratus Dua Puluh Meter Persegi)</p>	<p>i) PENUNJUK</p> <p>Nomor Identifikasi Bidang Tanah (NIB) : 11.18.03.07.00501</p>

11.18.03.07.00501/1998

SURAT UKUR ~~GAMBAR SITUASI~~

11.18.03.07.00501/1998

Nomor : /19.....

SEBIDANG TANAH TERLETAK DALAM

Propinsi :Jawa Tengah.....

Kabupaten/Kotamadya : ...Karanganyar.....

Kecamatan :Mojogedang.....

Desa/Kelurahan :Gebyog.....

Peta :49-1-56-064-13-6.....

Lembar : Kotak : Nomor Pendaftaran :00501.....

Keadaan Tanah :Sebidang tanah pekarangan/~~tegalan/sawah~~.....

Tanda-tanda batas :Terbuat dari tugu beton yang berdiri diatas batas,
sesuai dengan PMNA / KBPN No.3 Tahun 1997.....

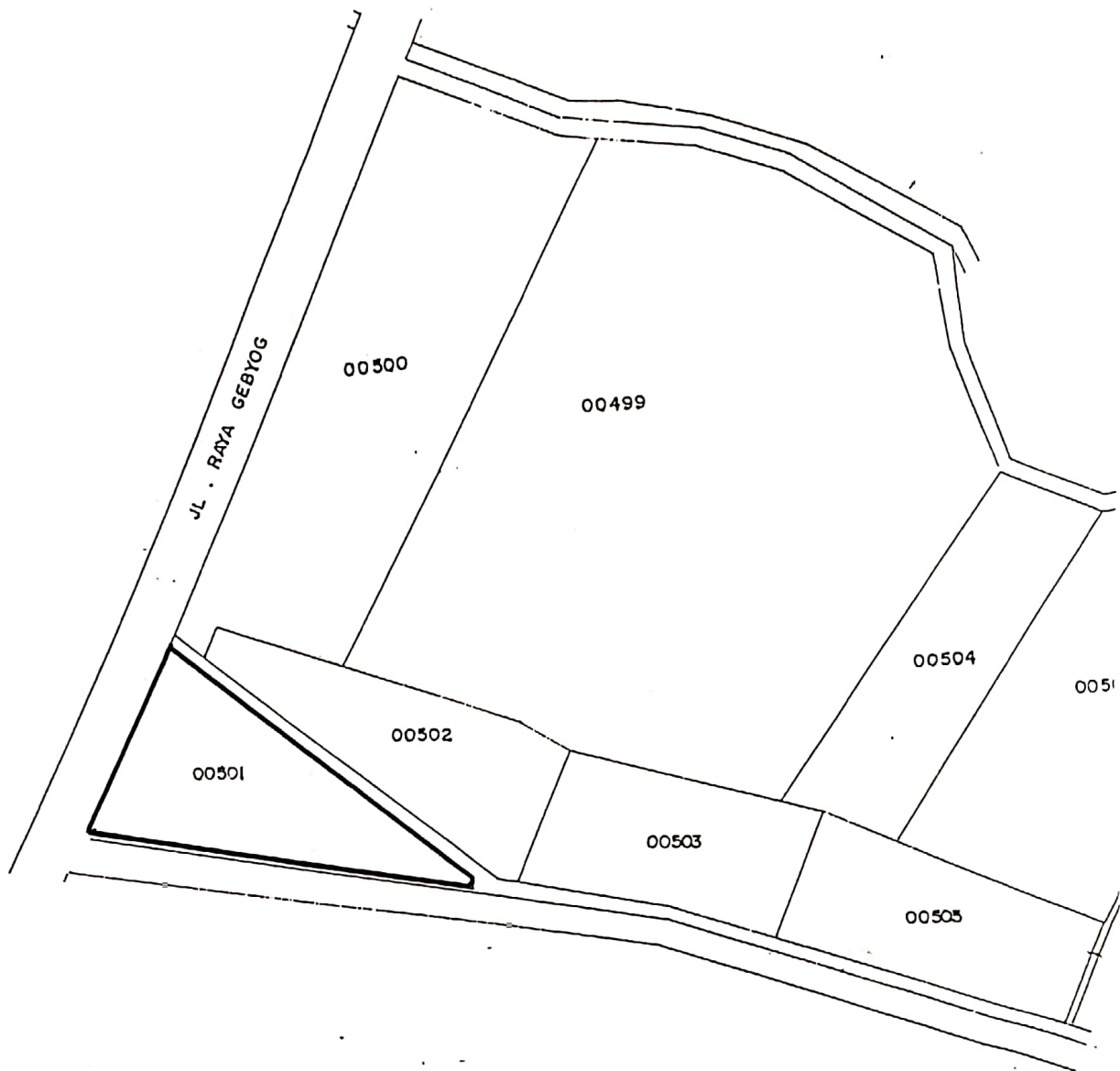
Luas :1120 M2 (Seribu Seratus Dua Puluh Meter Persegi).....

Penunjukan dan penetapan batas :

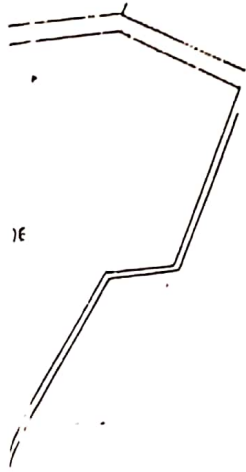
Batas-batas ditunjukkan oleh : HADI SUTARJO

dan Penetapan Batas dilakukan oleh Panitia Ajudikasi.

PERBANDINGAN 1 :1000.....



PENJELASAN : batas tanah ini



Hal lain-lain :

.....

.....

Daftar Isian 302 tgl. No.

Daftar Isian 307 tgl. No.

UNTUK SERTIPIKAT

KARANGANYAR Tgl. 21 - 03 - 06

KARANGANYAR Tgl. 11 - 03 - 19...

A.N. Kepala Kantor Pertanahan
Kabupaten/Kotamadya
KAB. KARANGANYAR
Ketua Panitia Ajudikasi

A.N. Kepala Seksi Pengukuran dan Pendaftaran Tanah

Kantor Pertanahan
Kabupaten/Kotamadya
KAB. KARANGANYAR
Ketua Panitia Ajudikasi
ttt

 SOERATMO, Bc Hk.
034 565

SOERATMO, Bc Hk.
NIP 010 034 565

Lihat surat ukur Pemisahan Nomor : /19..... Nomor hak :
gambar situasi Penggabungan
Pengganti

Dikeluarkan surat ukur/gambar situasi		Luas	Nomor hak	Sisa luas
Tanggal	Nomor			

Sisanya diuraikan dalam surat ukur Nomor : /19..... Nomor hak
gambar situasi