



# PROFIL KECAMATAN JATIPURO 2018



**DINAS KOMINFO  
KABUPATEN KARANGANYAR**

## ***PROFIL KECAMATAN JATIPURO 2018***

**ISSN: :**

**No. Publikasi :**

**Ukuran Buku :**14,8 x 21 cm

**Jumlah Halaman :**vi +72 halaman

**Naskah :** Dinas Kominfo Kabupaten Karanganyar

**Gambar Kulit :** Dinas Kominfo Kabupaten Karanganyar

**Diterbitkan oleh :** Dinas Kominfo Kabupaten Karanganyar

**Percetakan :** ARIF MEDIA Printing

Dilarang mengumumkan, mendistribusikan, mengomunikasikan dan/atau menggandakan sebagian atau seluruh isi buku ini untuk tujuan komersial tanpa izin tertulis dari Dinas Kominfo Kabupaten Karanganyar.



## KATA PENGANTAR

Dengan semakin meningkatnya kegiatan pembangunan di segala bidang, dirasakan pula perlunya usaha untuk menghimpun berbagai ragam data. Oleh karena itu tersedianya data yang mutakhir, akurat, lengkap dan tepat waktu yang mencakup segala aspek pembangunan mutlak diperlukan.

Data dapat dipergunakan oleh pemerintah maupun masyarakat luas sebagai bahan penyusunan perencanaan maupun menetapkan kebijaksanaan dan program pembangunan pemerintah. Di samping itu, data dapat pula dipakai sebagai alat pengendali dan evaluasi pembangunan dan sekaligus sebagai tolok ukur untuk mengetahui sampai seberapa jauh mana keberhasilan pembangunan yang telah kita laksanakan.

Pemerintah Kabupaten Karanganyar menyambut gembira dengan terbitnya Buku Profil Kecamatan Jatipuro 2018 yang merupakan sumber data utama pembangunan dan potensi kecamatan.

Pada kesempatan ini, saya tekankan betapa pentingnya partisipasi dan bantuan dari semua pihak baik itu dinas/lembaga, instansi pemerintah dan masyarakat dalam upaya bersama menyajikan data yang mutakhir dan lengkap di Kabupaten Karanganyar.

Kepada semua dinas/lembaga, instansi pemerintah yang telah memberikan bahan-bahan/informasi statistik dalam penyusunan buku ini, maka pada kesempatan ini saya sampaikan penghargaan dan ucapan terima kasih.

Karanganyar, September 2018  
Plth.Kepala Dinas KOMINFO  
Kabupaten Karanganyar

Ir.DIDIK JOKO BAKDONO,M.Si

## Daftar isi

	Hal.
Sambutan	i
Daftar Isi	ii
Peta Kecamatan	iii
Ulasan Singkat	1
Tabel – tabel	
<b>BAB I. KEADAAN GEOGRAFIS</b>	
1 Jarak Kantor Desa dan ketinggian rata-rata tahun 2017	11
2 Luas Wilayah Menurut Penggunaan tahun 2017	12
3 Luas Tanah Sawah Menurut Jenis Pengairan tahun 2017	13
4 Luas Tanah Kering Menurut Penggunaan tahun 2017	14
5 Luas Lain-lain Menurut Penggunaan tahun 2017	15
<b>BAB II. PEMERINTAHAN</b>	
1 Klasifikasi Desa Tahun 2017	16
2 Banyaknya Dusun, Dukuh, Rw Dan Rt Tahun 2017	17
3 Banyaknya Aparat Pemerintahan Tahun 2017	18
4 Banyaknya Anggota BPD, pengurus LPMD, Kader Pemb, dan LPP	19
5 Luas Tanah Bengkok dan Kas Desa tahun 2017	20
<b>BAB III. KEPENDUDUKAN</b>	
1 Jumlah Penduduk Menurut Jenis Kelamin Tahun 2017	21
2 Luas Wilayah, Distribusi dan Kepadatan Penduduk Tahun 2017	22

3	Jumlah Penduduk Menurut Agama Tahun 2017	23
4	Banyaknya Nikah, Talak, Cerai Dan Rujuk Tahun 2017	24
5	Banyaknya Keluarga Menurut Tingkat Kesejahteraan Tahun 2017	25

#### **BAB IV. SOSIAL DAN TENAGA KERJA**

1	Sarana/Fasilitas Kesehatan Tahun 2017	26
2	Sarana/Fasilitas Kesehatan Tahun 2017 ( lanjutan )	27
3	Sarana/Fasilitas Kesehatan Tahun 2017 ( lanjutan )	28
4	Banyaknya Tenaga Kesehatan yang Tinggal di Desa Tahun 2017	29
5	Banyaknya PUS dan Akseptor KB Tahun 2017	30
6	Banyaknya PUS bukan peserta KB Tahun 2017	31
7	Banyaknya Akseptor Aktif menurut Alat Kontrasepsi Tahun 2017	32
8	Banyaknya Akseptor Aktif menurut Alat Kontrasepsi Tahun 2017	33
9	Banyaknya Posyandu Menurut Strata Tahun 2017	34
10	Banyaknya Posyandu Menurut Strata Tahun 2017 ( lanjutan )	35
11	Banyaknya Penyandang Cacat Tahun 2017	36
12	Banyaknya Sekolah, Murid dan Guru Sekolah TK/PAUD (Negeri/Swasta)	37
13	Banyaknya Sekolah, Murid dan Guru Sekolah SD Negeri	38
15	Banyaknya Sekolah, Murid dan Guru Madrasah Ibtidaiyah (MI)	39
16	Banyaknya Sekolah, Murid dan Guru Sekolah SLTP Negeri	40
18	Banyaknya Sekolah, Murid dan Guru Madrasah Tsanawiyah (MTs)	41
19	Banyaknya Sekolah, Murid dan Guru Sekolah SMU Negeri	42
20	Banyaknya Sekolah, Murid dan Guru Sekolah SMU Swasta	43
25	Jumlah TKI dan TKI yang berangkat Tahun 2017	44
26	Jumlah Penduduk 10 Tahun ke Atas Menurut Mata Pencaharian	45
27	Jumlah Penduduk 10 Tahun ke Atas Menurut Mata Pencaharian ( lanjutan )	46
27	Jumlah Penduduk 10 Tahun ke Atas Menurut Mata Pencaharian ( lanjutan )	47
28	Jumlah Penduduk 10 Tahun ke Atas Menurut Mata Pencaharian ( lanjutan )	48

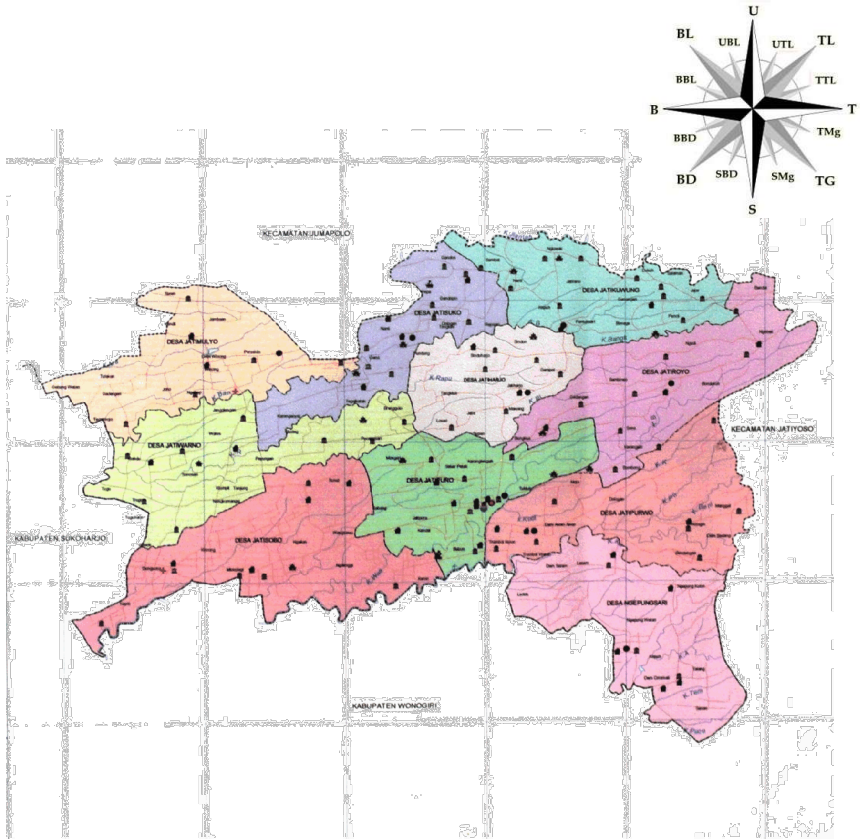
#### **BAB V. PERTANIAN**

1	Luas Panen dan Produksi Padi dan Palawija Tahun 2017	49
2	Luas Panen dan Produksi Tanaman Sayur-Sayuran Tahun 2017	50
3	Luas Panen dan Produksi Tanaman Buah-Buahan Tahun 2017	52
4	Luas Panen dan Produksi Tanaman Perkebunan Tahun 2017	54
5	Populasi Ternak Besar Tahun 2017	56
6	Populasi Ternak Kecil Tahun 2017	57
7	Populasi Unggas Tahun 2017	58

## **BAB VI. LAIN-LAIN**

1	Banyaknya Rumah menurut Jenisnya Tahun 2017	59
2	Banyaknya Tempat Ibadah Tahun 2017	60
3	Fasilitas / Lapangan Olahraga Tahun 2017	61
4	Fasilitas / Lapangan Olahraga Tahun 2017	62
5	Banyaknya Sarana Komunikasi Tahun 2017	63
6	Banyaknya Sarana Perekonomian Tahun 2017	64
8	Banyaknya Perusahaan Tahun 2017	69
9	Banyaknya kendaraan Bermotor Tahun 2017	71
11	Jumlah Pajak Bumi Dan Bangunan (PBB) Tahun 2017	72

# PETA KECAMATAN JATIPURO



# ULASAN SINGKAT

## A. KEADAAN GEOGRAFIS

### 1. *Letak Geografis*

Kecamatan Jatipuro merupakan salah satu kecamatan dari 17 kecamatan yang ada di Kabupaten Karanganyar. Jarak dari ibukota kabupaten 24 km arah selatan. Luas wilayah Kecamatan Jatipuro adalah 40,36 km<sup>2</sup> dengan ketinggian rata-rata 770 m di atas permukaan laut.

Batas wilayah Kecamatan Jatipuro:

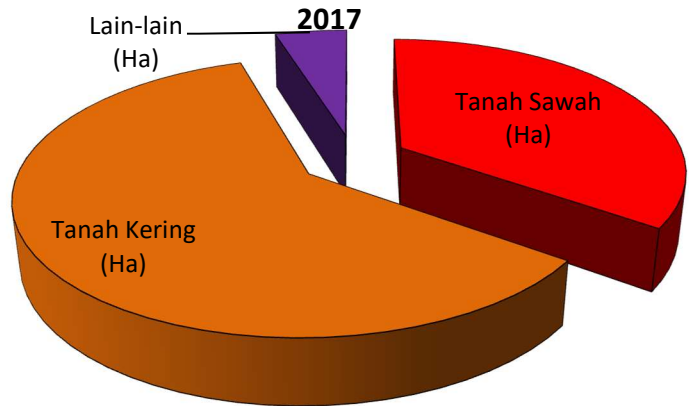
Sebelah Utara : Kec. Jumapolo  
Sebelah Selatan : Kab. Wonogiri  
Sebelah Barat : Kab. Sukoharjo  
Sebelah Timur : Kec. Jatiyoso

### 2. *Luas Wilayah*

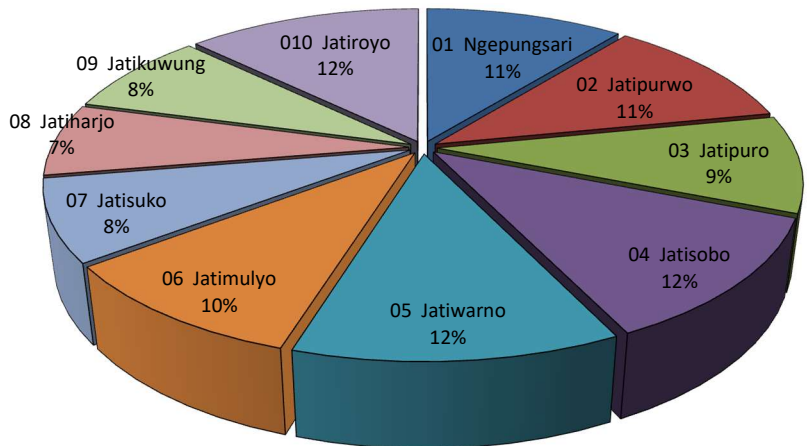
Luas wilayah Kecamatan Jatipuro adalah 4.036,50 Ha, yang terdiri dari luas tanah sawah 1395,42 Ha, dan luas tanah kering 2420,84 Ha. Tanah sawah terdiri dari irigasi teknis 0,00 Ha, ½ teknis 707,13 Ha, sederhana 556,25 Ha dan tadah hujan 130,04 Ha. Sementara itu luas tanah untuk pekarangan/ bangunan 1506,36 Ha dan luas untuk tegalan/ladang 905,93 Ha. Di Kecamatan Jatipuro terdapat hutan negara seluas 49,51 Ha dan tanah lainnya seluas 143,94 Ha.



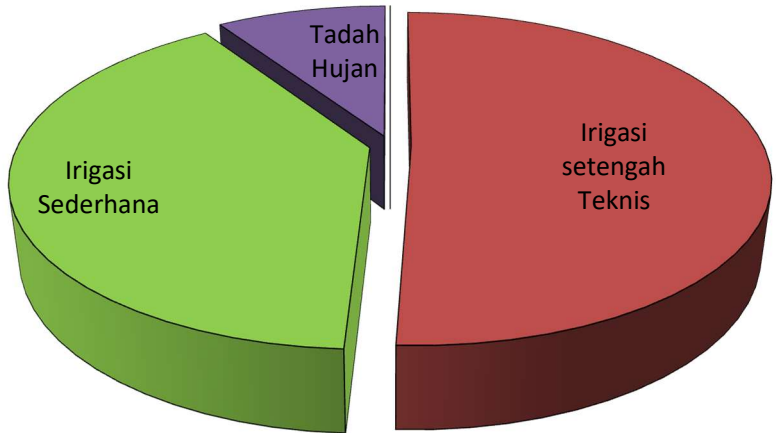
**Grafik 1 . Luas Wilayah menurut Penggunaan tahun**



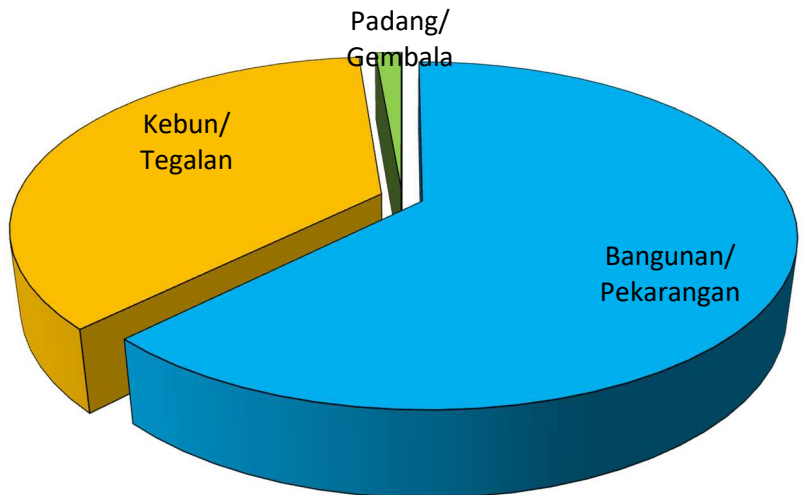
**Grafik 2. Persentase Luas Wilayah 2017 (Ha)**



**Grafik 3 . Luas Tanah Sawah Menurut Jenis Pengairan tahun 2017**



**Grafik . Luas Tanah Kering Menurut Penggunaan tahun 2017**



## B. PEMBAGIAN WILAYAH ADMINISTRASI

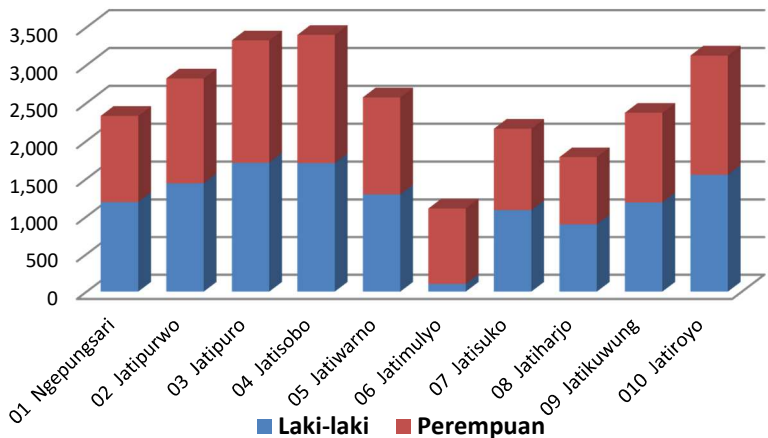
Kecamatan Jatipuro terdiri dari 10 desa, 86 dusun, 115 RW dan 305 RT. Seluruh desa sudah berklasifikasi desa swa sembanda.

## C. PENDUDUK DAN TENAGA KERJA

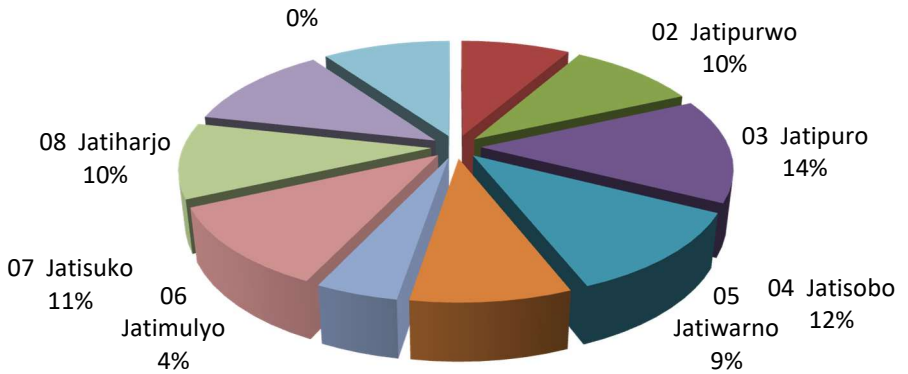
### 1. Kependudukan

Mulai tahun 2011, data yang digunakan dalam publikasi ini adalah data hasil proyeksi penduduk SP2010. Jumlah Penduduk di Kecamatan Jatipuro tahun 2017 sebanyak 28.516 jiwa, yang terdiri dari laki-laki 14.319 jiwa dan perempuan 14.196 jiwa.

**Grafik . Jumlah Penduduk Menurut Jenis Kelamin Tahun 2017**



**Grafik. Distribusi Penduduk per desa / kelurahan  
2017**



Pada tahun 2017 kepadatan penduduk Kecamatan Jatipuro mencapai 620 jiwa/Km<sup>2</sup>.

## 2. Mata Pencaharian

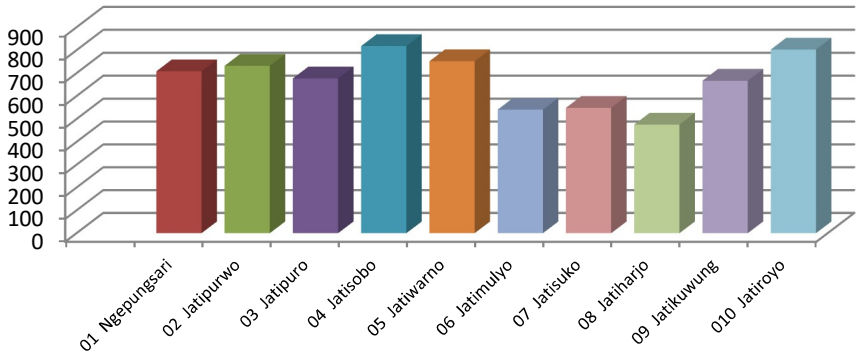
Sesuai dengan kondisi alam Kecamatan Jatipuro yang pegunungan, maka sebagian besar penduduknya mempunyai mata pencaharian di sektor pertanian (petani sendiri dan buruh tani). Kemudian sebagai buruh industri/karyawan swasta, buruh bangunan dan pedagang. Selebihnya adalah sebagai pengusaha, di sektor pengangkutan, PNS/TNI/Polri, pensiunan, jasa-jasa dan lain-lain.

## D. KELUARGA BERENCANA

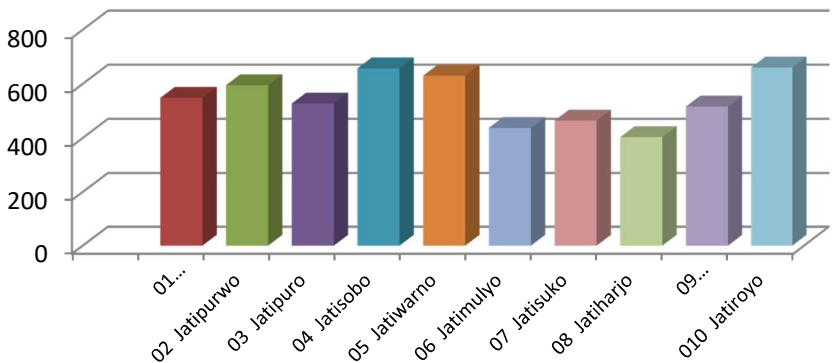
Peserta KB aktif di Desa Jatipuro pada tahun 2017 mencapai 5.437 peserta atau 80.87 % dari banyaknya PUS tahun 2017. Alat kontrasepsi yang paling banyak diminati adalah suntik sebanyak 3.535 peserta, dan pil sebanyak 483 akseptor. Kecamatan Jatipuro yang sebagian besar daerahnya merupakan

pegunungan, tahapan keluarga pra sejahtera sebanyak 1.479 KK, keluarga sejahtera I sebanyak 1.318 KK , dan keluarga sejahtera II sebanyak 3.294 KK. Sementara itu keluarga sejahtera III sebanyak 4.699 KK dan III + sebanyak 208 KK.

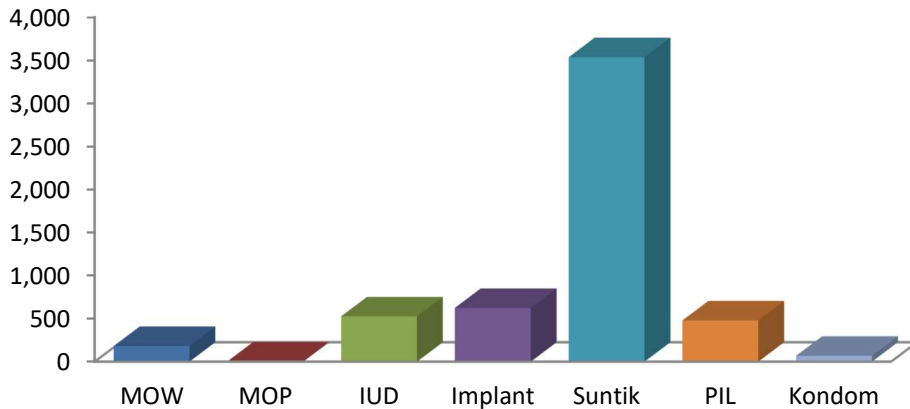
**Grafik. Banyaknya Pasangan Usia Subur per Desa/Kelurahan tahun 2017**



**Grafik . Banyaknya Akseptor KB tahun 2017**



**Grafik . Banyaknya Akseptor Aktif menurut Alat Kontrasepsi Tahun 2017**



## **E SOSIAL**

### *1. Pendidikan*

Berdasarkan data dari Dinas Pendidikan, Pemuda dan Olah Raga Kabupaten Karanganyar, di Kecamatan Jatipuro pada tahun 2017 jumlah SDN sebanyak 28 sekolah dengan banyak guru 156, MI sebanyak 1 sekolah dengan banyak guru 8 orang, SLTPN sebanyak 3 sekolah dengan guru sebanyak 82, MTs sebanyak 1 sekolah dengan jumlah guru 16 orang, SMKN sebanyak 2 sekolah dengan

jumlah guru 56 orang dan SMK swasta 1 sekolah dengan guru sebanyak 28 orang

## 2. *Kesehatan*

Fasilitas kesehatan yang ada di Kecamatan Jatipuro terdiri dari 1 Rumah sakit swasta, 1 Puskesmas, 4 Puskesmas Pembantu, 3 Rumah Bersalin dan 88 posyandu. Sementara itu tenaga kesehatan yang tersedia terdiri dari dokter umum 4 orang, Mantri kesehatan 9 orang dan bidan 19 orang.

## 3. *Pemeluk Agama dan Tempat Peribadatan*

Pembangunan di bidang kehidupan beragama dan kepercayaan kepada Tuhan Yang Maha Esa diarahkan agar mampu meningkatkan kualitas umat beragama sehingga tercipta suasana kerukunan hidup yang erat. Pemeluk agama di Kecamatan Jatipuro terdiri dari Islam : 27.776 orang, Kristen Katholik : 199 orang, Kristen Protestan : 246 orang dan Budha : 47 orang. Di Kecamatan Jatipuro pada tahun 2013 terdapat tempat ibadah, yaitu masjid 114 buah, mushola 41 buah, dan gereja 6 buah.

## F PERTANIAN

### 1. *Tanaman Bahan Makanan*

Pertanian tanaman bahan makanan merupakan salah satu sektor dimana produk yang dihasilkan menjadi kebutuhan pokok hidup rakyat. Kecamatan Jatipuro sebagian tanahnya merupakan tanah

pertanian yang memiliki potensi cukup baik bagi pengembangan tanaman agro industri.

Data dari SubDin Tan. Pangan dan Hortikultura Kab. Karanganyar selama tahun 2017 diperoleh produksi padi sawah sebanyak 18.053 ton dari luas panen 2.884 ha, jagung sebanyak 3.197 ton dari luas panen 482 ha, ketela pohon sebanyak 13.325 ton dari luas panen 415 ha dan kacang tanah sebanyak 492 ton dari luas panen 333 ha.

## 2. *Peternakan*

Populasi ternak yang banyak diusahakan di Kecamatan Jatipuro pada tahun 2017 adalah sapi perah 5 ekor, sapi potong 2.809 ekor, kambing 4.640 ekor, domba 7.154 ekor, ayam ras 1.032.000 ekor, ayam buras 80.857 dan kelinci 374 ekor.

## **G LAIN-LAIN**

### 1. *Rumah Penduduk*

Rumah penduduk di Kecamatan Jatipuro pada tahun 2015 sebanyak 7.962 unit, yang terdiri dari rumah permanen 6.584 unit, semi permanen 1.259 unit dan non permanen 119 unit.

### 2. *Sarana Perekonomian*

Guna menunjang laju perekonomian di Desa Jatipuro pada tahun 2015 terdapat pasar desa 3 buah, toko/warung kelontong 248 buah, kedai/Warung makan 60 buah, KUD 1 buah, bank umum 3



unit, dan BPR 3 unit. Di samping itu di Kecamatan Jatipuro terdapat industri besar 1 unit.

Tabel 1.1  
Jarak Kantor Desa dan ketinggian rata-rata tahun 2017

DESA	Ketinggian Rata-Rata dpl (m)	Jarak dari Kantor Desa ke ... (km)	
		Kantor Kecamatan	Kantor Kabupaten
(1)	(2)	(3)	(4)
01 Ngepungsari	406	3	31
02 Jatipurwo	355	2	24
03 Jatipuro	346	1	25
04 Jatisobo	276	3	28
05 Jatiwarno	263	6	27
06 Jatimulyo	302	7	20
07 Jatisuko	340	4	22
08 Jatiharjo	377	4	25
09 Jatikuwung	439	5	23
010 Jatiroyo	415	3	27
Rata - rata			

Sumber : Monografi Kecamatan

Tabel 1.2.  
Luas Wilayah Menurut Penggunaan tahun 2017

DESA	Tanah Sawah (Ha)	Tanah Kering (Ha)	Lain-lain (Ha)	Luas Wilayah (Ha)
(1)	(2)	(3)	(4)	(5)
01 Ngepungsari	182.19	246.39	14.97	443.55
02 Jatipurwo	92.25	312.26	50.54	455.04
03 Jatipuro	132.93	237.26	5.09	375.29
04 Jatisobo	110.35	358.08	2.84	471.27
05 Jatiwarno	174.56	297.48	2.54	474.58
06 Jatimulyo	148.42	234.32	13.61	396.35
07 Jatisuko	147.22	157.85	5.25	310.32
08 Jatiharjo	113.00	160.81	3.50	277.31
09 Jatikuwung	203.50	112.47	6.86	322.83
010 Jatiroyo	163.85	331.94	14.19	509.98
JUMLAH	1468.27	2448.86	119.39	4036.52

Sumber : Monografi Desa

**Tabel 1.3.**  
**Luas Tanah Sawah Menurut Jenis Pengairan tahun 2017**

DESA	TANAH SAWAH(Ha)				
	Irigasi Teknis	Irigasi setengah Teknis	Irigasi Sederhana	Tadah Hujan	Jumlah
(1)	(2)	(3)	(4)	(5)	(6)
01 Ngepungsari	0	3.02	179.17	0	182.19
02 Jatipurwo	0	0	92.25	0	92.25
03 Jatipuro	0	54.54	78.39	0	132.93
04 Jatisobo	0	27.32	83.03	0	110.35
05 Jatiwarno	0	21.00	153.56	0	174.56
06 Jatimulyo	0	0	148.42	0	148.42
07 Jatisuko	0	0	147.22	0	147.22
08 Jatiharjo	0	87.21	25.79	0	113.00
09 Jatikuwung	0	129.35	74.15	0	203.50
010 Jatiroyo	0	4.52	159.33	0	163.85
<b>JUMLAH</b>	0.00	326.96	1141.31	0.00	1468.27

Sumber : Monografi Desa

Tabel 1.4.  
Luas Tanah Kering Menurut Penggunaan tahun 2017

DESA	TANAH KERING(Ha)				
	Bangunan/ Pekarangan	Kebun/ Tegalan	Padang/ Gembala	Tambak/ Kolam	Jumlah
(1)	(2)	(3)	(4)	(5)	(6)
01 Ngepungsari	142.95	102.49	0.95	0	246.39
02 Jatipurwo	136.22	162.78	13.27	0	312.26
03 Jatipuro	111.22	125.60	0.44	0	237.26
04 Jatisobo	198.38	159.20	0.50	0	358.08
05 Jatiwarno	157.62	137.22	2.64	0	297.48
06 Jatimulyo	146.82	87.50	0	0	234.32
07 Jatisuko	124.11	31.28	2.46	0	157.85
08 Jatiharjo	136.71	24.10	0	0	160.81
09 Jatikuwung	84.70	20.95	6.82	0	112.47
010 Jatiroyo	179.52	138.27	14.15	0	331.94
JUMLAH	1,418.24	989.39	41.23	0.00	2448.86

Sumber : Monografi Desa

Tabel 1.5  
Luas Lain-lain Menurut Penggunaan tahun 2017

DESA	LAIN-LAIN(Ha)			
	Hutan	Perkebunan	Lainnya	Jumlah
(1)	(2)	(3)	(4)	(5)
01 Ngepungsari	0	0	14.97	14.97
02 Jatipurwo	39.47	0	11.07	50.54
03 Jatipuro	0	0	5.09	5.09
04 Jatisobo	0	0	3	2.84
05 Jatiwarno	0	0	2.54	2.54
06 Jatimulyo	0	0	13.61	13.61
07 Jatisuko	0	0	5.25	5.25
08 Jatiharjo	0	0	3.50	3.50
09 Jatikuwung	0	0	6.86	6.86
010 Jatiroyo	10.04	0	4.15	14.19
<b>JUMLAH</b>	<b>49.51</b>	<b>0.00</b>	<b>69.88</b>	<b>119.39</b>

Sumber : Monografi Desa

Tabel 2.1  
Klasifikasi Desa Tahun 2017

Desa	Status pemerintahan	Klasifikasi Desa		
		Swadaya	Swakarya	Swasembada
(1)	(2)	(3)	(4)	(5)
01 Ngepungsari	Desa	-	-	1
02 Jatipurwo	Desa	-	-	1
03 Jatipuro	Desa	-	-	1
04 Jatisobo	Desa	-	-	1
05 Jatiwarno	Desa	-	-	1
06 Jatimulyo	Desa	-	-	1
07 Jatisuko	Desa	-	-	1
08 Jatiharjo	Desa	-	-	1
09 Jatikuwung	Desa	-	-	1
010 Jatiroyo	Desa	-	-	1
<b>JUMLAH</b>		0	0	10

Sumber : Monografi Desa

Tabel 2.2  
Banyaknya Dusun, Dukuh, Rw Dan Rt Tahun 2017

DESA	DUSUN	DUKUH	RW	RT
(1)	(2)	(3)	(4)	(5)
01 Ngepungsari	8	0	13	31
02 Jatipurwo	9	0	11	34
03 Jatipuro	7	0	14	34
04 Jatisobo	10	0	10	31
05 Jatiwarno	10	0	13	30
06 Jatimulyo	9	0	12	28
07 Jatisuko	8	0	8	27
08 Jatiharjo	7	0	10	24
09 Jatikuwung	8	0	14	31
010 Jatiroyo	10	0	10	35
JUMLAH	86	0	115	305

Sumber : Monografi Desa



Tabel 2.3  
Banyaknya Aparat Pemerintahan Tahun 2017

DESA	Lurah / Kades	SEKDES	KADUS	KAUR	STAF
(1)	(2)	(3)	(4)	(5)	(6)
01 Ngepungsari	1	1	8	6	0
02 Jatipurwo	1	0	9	6	0
03 Jatipuro	1	0	7	5	0
04 Jatisobo	1	0	10	6	0
05 Jatiwarno	1	0	9	4	1
06 Jatimulyo	1	1	9	3	2
07 Jatisuko	1	1	8	6	0
08 Jatiharjo	1	1	6	3	0
09 Jatikuwung	1	1	8	6	2
010 Jatiroyo	1	1	10	5	0
<b>JUMLAH</b>	10	6	84	50	5

Sumber : Monografi Desa

Tabel 2.4  
 Banyaknya Anggota BPD, pengurus LPMD, Kader Pemb, dan LPP  
 tahun 2017

DESA	ANGGOTA BPD	PENGURUS LPMD	Kader Pembangunan	PENGURUS LPP
(1)	(2)	(3)	(4)	(5)
01 Ngepungsari	9	9	8	8
02 Jatipurwo	9	10	36	12
03 Jatipuro	9	13	8	11
04 Jatisobo	11	10	7	10
05 Jatiwarno	8	9	16	25
06 Jatimulyo	9	10	3	5
07 Jatisuko	9	9	5	18
08 Jatiharjo	7	5	10	7
09 Jatikuwung	9	12	10	18
010 Jatiroyo	9	3	10	3
<b>JUMLAH</b>	<b>89</b>	<b>90</b>	<b>113</b>	<b>117</b>

Sumber : Monografi Desa

Tabel 2.5  
Luas Tanah Bengkok dan Kas Desa tahun 2017

DESA	LUAS TANAH (Ha)		
	Tanah Bengkok	Kas Desa	Jumlah
(1)	(2)	(3)	(4)
01 Ngepungsari	17.04	7.09	24.13
02 Jatipurwo	22.74	5.3	28.04
03 Jatipuro	20.98	3.29	24.27
04 Jatisobo	23.83	1.92	25.75
05 Jatiwarno	24.51	5.06	29.57
06 Jatimulyo	22.66	3.58	26.24
07 Jatisuko	22.25	6.87	29.12
08 Jatiharjo	19.34	5.37	24.71
09 Jatikuwung	19.78	6.01	25.79
010 Jatiroyo	21.42	6.24	27.66
<b>JUMLAH</b>	<b>214.55</b>	<b>50.73</b>	<b>265.28</b>

Sumber : Monografi Desa

Tabel 3.1  
Jumlah Penduduk Menurut Jenis Kelamin Tahun 2017

Desa	Penduduk		Jumlah
	Laki-laki	Perempuan	
(1)	(2)	(3)	(4)
01 Ngepungsari	1,348	1,338	2,686
02 Jatipurwo	1,566	1,552	3,118
03 Jatipuro	1,688	1,674	3,362
04 Jatisobo	1,807	1,794	3,601
05 Jatiwarno	1,425	1,412	2,837
06 Jatimulyo	1,121	1,111	2,232
07 Jatisuko	1,217	1,205	2,422
08 Jatiharjo	1,045	1,034	2,079
09 Jatikuwung	1,466	1,454	2,920
010 Jatiroyo	1,634	1,623	3,257
<b>JUMLAH</b>	<b>14,319</b>	<b>14,196</b>	<b>28,516</b>

Sumber : BPS

Tabel 3 .2  
Luas Wilayah, Distribusi dan Kepadatan Penduduk Tahun 2017

DESA	LUAS WILAYAH (Km2)	DISTRIBUSI PENDUDUK(%)	KEPADATAN PENDUDUK
(1)	(2)	(3)	(4)
01 Ngepungsari	4.44	9.42	605
02 Jatipurwo	4.55	10.93	685
03 Jatipuro	3.75	11.79	897
04 Jatisobo	4.71	12.63	765
05 Jatiwarno	4.74	9.95	598
06 Jatimulyo	3.96	7.83	564
07 Jatisuko	3.1	8.49	781
08 Jatiharjo	2.77	7.29	751
09 Jatikuwung	3.23	10.24	904
010 Jatiroyo	5.09	11.42	640
JUMLAH	40.34	100.00	707

Sumber : BPS

Tabel 3 .3  
Jumlah Penduduk Menurut Agama Tahun 2017

Desa	Islam	Katholik	Protestan	Hindu	Budha	Jumlah
(1)	(2)	(3)	(4)	(5)	(6)	(7)
01 Ngepungsari	2,684	2	0	0	0	2,686
02 Jatipurwo	3,109	5	4	0	0	3,118
03 Jatipuro	3,247	20	91	0	4	3,362
04 Jatisobo	3,374	115	112	0	0	3,601
05 Jatiwarno	2,815	9	0	0	13	2,837
06 Jatimulyo	2,168	0	34	0	30	2,232
07 Jatisuko	2,415	7	0	0	0	2,422
08 Jatiharjo	2,061	18	0	0	0	2,079
09 Jatikuwung	2,909	6	5	0	0	2,920
010 Jatiroyo	3,240	17	0	0	0	3,257
<b>JUMLAH</b>	<b>28,024</b>	<b>199</b>	<b>246</b>	<b>0</b>	<b>47</b>	<b>28,516</b>

Sumber : Monografi Kecamatan

Tabel 3 .4  
Banyaknya Nikah, Talak, Cerai Dan Rujuk Tahun 2017

Desa	Nikah	Talak/Cerai	Rujuk
(1)	(2)	(3)	(4)
01 Ngepungsari	18	7	0
02 Jatipurwo	23	5	0
03 Jatipuro	27	8	0
04 Jatisobo	28	2	0
05 Jatiwarno	27	2	0
06 Jatimulyo	23	4	0
07 Jatisuko	22	5	0
08 Jatiharjo	22	2	0
09 Jatikuwung	19	4	0
010 Jatiroyo	20	8	0
JUMLAH	229	47	0

Sumber : KUA Kecamatan

Tabel 3 .5  
Banyaknya Keluarga Menurut Tingkat Kesejahteraan Tahun 2017

Desa	Pra KS	KS I	KS II	KS III	KS III+	Jumlah
(1)	(2)	(3)	(4)	(5)	(6)	(7)
01 Ngepungsari	109	49	415	580	13	1,166
02 Jatipurwo	61	130	273	745	20	1,229
03 Jatipuro	258	151	251	507	33	1,200
04 Jatisobo	158	238	363	596	22	1,377
05 Jatiwarno	168	224	477	257	6	1,132
06 Jatimulyo	147	134	219	392	6	898
07 Jatisuko	120	184	403	236	2	945
08 Jatiharjo	140	35	268	332	18	793
09 Jatikuwung	86	128	192	573	70	1,049
010 Jatiroyo	232	45	433	481	18	1,209
<b>JUMLAH</b>	<b>1,479</b>	<b>1,318</b>	<b>3,294</b>	<b>4,699</b>	<b>208</b>	<b>10,998</b>

Sumber : PLKB



Tabel 4.1  
Sarana/Fasilitas Kesehatan Tahun 2017

Desa	Rumah Sakit	RSB/RB	Poliklinik	Puskesmas	Puskesmas Pbt
(1)	(2)	(3)	(4)	(5)	(6)
01 Ngepungsari	0	0	0	0	1
02 Jatipurwo	0	1	0	0	0
03 Jatipuro	1	2	0	1	0
04 Jatisobo	0	0	0	0	1
05 Jatiwarno	0	0	0	0	0
06 Jatimulyo	0	0	0	0	1
07 Jatisuko	0	0	0	0	0
08 Jatiharjo	0	0	0	0	0
09 Jatikuwung	0	0	0	0	1
010 Jatiroyo	0	0	0	0	0
<b>JUMLAH</b>	<b>1</b>	<b>3</b>	<b>0</b>	<b>1</b>	<b>4</b>

Sumber : Monografi Kecamatan

Tabel 4.2  
Sarana/Fasilitas Kesehatan Tahun 2017

Desa	Praktek Dokter	Praktek Bidan	Posyandu
(1)	(2)	(3)	(4)
01 Ngepungsari	0	1	8
02 Jatipurwo	1	0	10
03 Jatipuro	3	1	7
04 Jatisobo	0	1	10
05 Jatiwarno	0	0	10
06 Jatimulyo	0	1	10
07 Jatisuko	0	1	8
08 Jatiharjo	0	0	7
09 Jatikuwung	0	1	8
010 Jatiroyo	0	1	10
<b>JUMLAH</b>	<b>4</b>	<b>7</b>	<b>88</b>

Sumber : Monografi Kecamatan

Tabel 4.3  
Sarana/Fasilitas Kesehatan Tahun 2017

Desa	Polindes	Apotek	Toko Obat/ Jamu
(1)	(2)	(3)	(4)
01 Ngepungsari	1	0	0
02 Jatipurwo	1	0	0
03 Jatipuro	1	2	1
04 Jatisobo	1	0	0
05 Jatiwarno	1	0	0
06 Jatimulyo	1	0	0
07 Jatisuko	1	0	0
08 Jatiharjo	0	0	0
09 Jatikuwung	0	0	0
010 Jatiroyo	0	0	0
JUMLAH	7	2	1

Sumber : Monografi Kecamatan

Tabel 4.4  
Banyaknya Tenaga Kesehatan yang Tinggal di Desa Tahun 2017

Desa	Dokter	Mantri Kesehatan	Bidan	Dukun Bayi
(1)	(2)	(3)	(4)	(5)
01 Ngepungsari	0	2	2	3
02 Jatipurwo	1	1	2	0
03 Jatipuro	1	3	4	2
04 Jatisobo	0	0	2	2
05 Jatiwarno	0	0	2	1
06 Jatimulyo	0	0	1	1
07 Jatisuko	0	2	2	2
08 Jatiharjo	0	0	2	3
09 Jatikuwung	0	1	1	3
010 Jatiroyo	1	0	1	1
<b>JUMLAH</b>	<b>3</b>	<b>9</b>	<b>19</b>	<b>18</b>

Sumber : Monografi Kecamatan

Tabel 4.5  
Banyaknya PUS dan Akseptor KB Tahun 2017

Desa	Banyaknya PUS	Akseptor KB	Persen Akseptor KB thd PUS
(1)	(2)	(3)	(4)
01 Ngepungsari	708	548	77.40
02 Jatipurwo	732	595	81.28
03 Jatipuro	677	527	77.84
04 Jatisobo	818	657	80.32
05 Jatiwarno	752	630	83.78
06 Jatimulyo	541	437	80.78
07 Jatisuko	549	464	84.52
08 Jatiharjo	476	403	84.66
09 Jatikuwung	667	516	77.36
010 Jatiroyo	803	660	82.19
<b>JUMLAH</b>	<b>6,723</b>	<b>5,437</b>	<b>80.87</b>

Sumber : PLKB

Tabel 4.6  
Banyaknya PUS bukan peserta KB Tahun 2017

Desa	Hamil	Ingin anak	Tidak ingin anak	Jumlah
(1)	(2)	(3)	(4)	(5)
01 Ngepungsari	17	126	17	160
02 Jatipurwo	14	62	61	137
03 Jatipuro	21	112	17	150
04 Jatisobo	25	75	61	161
05 Jatiwarno	21	40	61	122
06 Jatimulyo	15	40	49	104
07 Jatisuko	12	36	37	85
08 Jatiharjo	12	38	23	73
09 Jatikuwung	18	80	53	151
010 Jatiroyo	28	94	21	143
<b>JUMLAH</b>	<b>183</b>	<b>703</b>	<b>400</b>	<b>1,286</b>

Sumber : PLKB

Tabel 4.7  
Banyaknya Akseptor Aktif menurut Alat Kontrasepsi Tahun 2017

Desa	MOW	MOP	IUD	Implant
(1)	(2)	(3)	(4)	(5)
01 Ngepungsari	14	1	31	32
02 Jatipurwo	17	0	69	32
03 Jatipuro	33	0	69	109
04 Jatisobo	24	0	54	69
05 Jatiwarno	32	0	56	130
06 Jatimulyo	12	1	30	68
07 Jatisuko	16	0	48	54
08 Jatiharjo	7	1	50	26
09 Jatikuwung	18	0	42	40
010 Jatiroyo	10	1	82	70
<b>JUMLAH</b>	<b>183</b>	<b>4</b>	<b>531</b>	<b>630</b>

Sumber : PLKB

Tabel 4.8  
Banyaknya Akseptor Aktif menurut Alat Kontrasepsi Tahun 2017

Desa	Suntik	PIL	Kondom	Jumlah
(1)	(6)	(7)	(8)	(9)
01 Ngepungsari	403	65	2	548
02 Jatipurwo	390	69	17	594
03 Jatipuro	272	31	13	527
04 Jatisobo	446	62	2	657
05 Jatiwarno	378	27	7	630
06 Jatimulyo	297	26	3	437
07 Jatisuko	263	69	15	465
08 Jatiharjo	290	26	2	402
09 Jatikuwung	363	47	6	516
010 Jatiroyo	433	61	3	660
<b>JUMLAH</b>	<b>3,535</b>	<b>483</b>	<b>70</b>	<b>5,436</b>

Sumber : PLKB



Tabel 4.9  
Banyaknya Posyandu Menurut Strata Tahun 2017

DESA	Pratama	Madya	Purnama
(1)	(2)	(3)	(4)
01 Ngepungsari	0	3	5
02 Jatipurwo	0	0	9
03 Jatipuro	0	2	5
04 Jatisobo	0	0	10
05 Jatiwarno	0	0	10
06 Jatimulyo	0	0	10
07 Jatisuko	0	0	8
08 Jatiharjo	0	0	7
09 Jatikuwung	0	0	8
010 Jatiroyo	0	2	8
<b>JUMLAH</b>	<b>0</b>	<b>7</b>	<b>80</b>

Sumber : PLKB

Tabel 4.10  
Banyaknya Posyandu Menurut Strata Tahun 2017

DESA	Mandiri	USILA	Kader Balita	Kader yang Aktif
(1)	(2)	(3)	(4)	(5)
01 Ngepungsari	0	550	40	38
02 Jatipurwo	1	440	50	46
03 Jatipuro	0	1,476	35	34
04 Jatisobo	0	835	50	50
05 Jatiwarno	0	634	50	47
06 Jatimulyo	0	522	50	42
07 Jatisuko	0	395	40	39
08 Jatiharjo	0	561	36	37
09 Jatikuwung	0	898	40	35
010 Jatiroyo	0	1,034	51	49
<b>JUMLAH</b>	<b>1</b>	<b>7,345</b>	<b>442</b>	<b>417</b>

Sumber : PLKB

Tabel 4.11  
Banyaknya Penyandang Cacat Tahun 2017

DESA	TUNA NETRA	TUNA RUNGU	TUNA GRAHITA (MENTAL)	TUNA DAKSA (TUBUH)	CACAT GANDA
(1)	(2)	(3)	(4)	(5)	(6)
01 Ngepungsari	2	6	0	0	0
02 Jatipurwo	5	7	8	4	0
03 Jatipuro	2	3	0	0	0
04 Jatisobo	2	5	4	0	0
05 Jatiwarno	7	3	0	2	10
06 Jatimulyo	5	3	0	7	0
07 Jatisuko	5	2	6	7	0
08 Jatiharjo	0	0	6	4	0
09 Jatikuwung	5	3	10	17	0
010 Jatiroyo	7	5	8	0	0
JUMLAH	40	37	42	41	10

Sumber : Monografi Desa

Tabel 4.12

Pelayanan Imunisasi Bagi Bayi dan Murid SD dapat TT dan TD Tahun 2017

DESA	Bayi dapat Dasar Lengkap	Murid SD Kelas 1 Dapat DT	Murid SD Kelas 2 Dapat TD	Murid SD Kelas 3 Dapat TD
(1)	(2)	(3)	(4)	(5)
01 Ngepungsari	--	--	--	--
02 Jatipurwo	--	--	--	--
03 Jatipuro	--	--	--	--
04 Jatisobo	--	--	--	--
05 Jatiwarno	--	--	--	--
06 Jatimulyo	--	--	--	--
07 Jatisuko	--	--	--	--
08 Jatiharjo	--	--	--	--
09 Jatikuwung	--	--	--	--
010 Jatiroyo	--	--	--	--
JUMLAH	--	--	--	--

Tabel 4.13  
Banyaknya Sekolah, Murid dan Guru Sekolah SD Negeri  
Tahun Ajaran 2017/2017

Desa	Sekolah	Jumlah Murid			Guru	Jumlah Lulusan
		Laki2	Peremp	L+P		
(1)	(2)	(3)	(4)	(5)	(6)	(7)
01 Ngepungsari	3	143	136	279	9	45
02 Jatipurwo	3	128	100	308	8	41
03 Jatipuro	3	222	221	440	9	80
04 Jatisobo	4	177	144	329	28	57
05 Jatiwarno	3	128	119	182	24	41
06 Jatimulyo	2	102	74	195	9	39
07 Jatisuko	3	134	138	281	9	49
08 Jatiharjo	2	67	87	179	8	32
09 Jatikuwung	2	45	60	129	25	28
010 Jatiroyo	3	147	127	260	27	45
<b>JUMLAH</b>	<b>28</b>	<b>1,293</b>	<b>1,206</b>	<b>2,581</b>	<b>156</b>	<b>457</b>

Sumber : Dinas Dikpora Kabupaten Karanganyar

Tabel 4.14  
 Banyaknya Sekolah, Murid dan Guru Sekolah Madrasah Ibtidaiyah (MI)  
 Tahun Ajaran 2017/2017

Desa	Sekolah	Jumlah Murid			Guru	Jumlah Lulusan
		Laki3	Peremp	L+P		
(1)	(2)	(3)	(4)	(5)	(6)	(7)
01 Ngepungsari	-	-	-	-	-	0
02 Jatipurwo	-	-	-	-	-	0
03 Jatipuro	-	-	-	-	-	0
04 Jatisobo	-	-	-	-	-	0
05 Jatiwarno	-	-	-	-	-	0
06 Jatimulyo	-	-	-	-	-	0
07 Jatisuko	-	-	-	-	-	0
08 Jatiharjo	-	-	-	-	-	0
09 Jatikuwung	1	73	63	136	8	18
010 Jatiroyo	-	-	-	-	-	0
<b>JUMLAH</b>	<b>1</b>	<b>73</b>	<b>63</b>	<b>136</b>	<b>8</b>	<b>18</b>

Tabel 4.16  
Banyaknya Sekolah, Murid dan Guru Sekolah SLTP Negeri  
Tahun Ajaran 2016/2017

Desa	Sekolah	Jumlah Murid			Guru	Jumlah Lulusan
		Laki2	Peremp	L+P		
(1)	(2)	(3)	(4)	(5)	(6)	(7)
01 Ngepungsari	-	-	-	-	-	0
02 Jatipurwo	-	-	-	-	-	0
03 Jatipuro	2	425	423	848	60	288
04 Jatisobo	-	-	-	-	-	0
05 Jatiwarno	-	-	-	-	-	0
06 Jatimulyo	-	-	-	-	-	0
07 Jatisuko	1	122	74	196	22	86
08 Jatiharjo	-	-	-	-	-	0
09 Jatikuwung	-	-	-	-	-	0
010 Jatiroyo	-	-	-	-	-	0
<b>JUMLAH</b>	<b>3</b>	<b>547</b>	<b>497</b>	<b>1,044</b>	<b>82</b>	<b>374</b>

Sumber : Dinas Dikpora Kabupaten Karanganyar

Tabel 4.18  
 Banyaknya Sekolah, Murid dan Guru Madrasah Tsanawiyah (MTs)  
 Tahun Ajaran 2016/2017

Desa	Sekolah	Jumlah Murid			Guru	Jumlah Lulusan
		Laki2	Peremp	L+P		
(1)	(2)	(3)	(4)	(5)	(6)	(7)
01 Ngepungsari	-	-	-	-	-	-
02 Jatipurwo	-	-	-	-	-	-
03 Jatipuro	1	82	63	145	16	56
04 Jatisobo	-	-	-	-	-	-
05 Jatiwarno	-	-	-	-	-	-
06 Jatimulyo	-	-	-	-	-	-
07 Jatisuko	-	-	-	-	-	-
08 Jatiharjo	-	-	-	-	-	-
09 Jatikuwung	-	-	-	-	-	-
010 Jatiroyo	-	-	-	-	-	-
<b>JUMLAH</b>	<b>1</b>	<b>82</b>	<b>63</b>	<b>145</b>	<b>16</b>	<b>56</b>

Sumber : Dinas Dikpora Kabupaten Karanganyar



Tabel 4.21  
Banyaknya Sekolah, Murid dan Guru Sekolah SMK Negeri  
Tahun Ajaran 2016/2017

Desa	Sekolah	Jumlah Murid			Guru	Jumlah Lulusan
		Laki2	Peremp	L+P		
(1)	(2)	(3)	(4)	(5)	(6)	(7)
01 Ngepungsari	-	-	-	-	-	-
02 Jatipurwo	-	-	-	-	-	-
03 Jatipuro	-	-	-	-	-	-
04 Jatisobo	-	-	-	-	-	-
05 Jatiwarno	-	-	-	-	-	-
06 Jatimulyo	-	-	-	-	-	-
07 Jatisuko	-	-	-	-	-	-
08 Jatiharjo	1	281	279	560	51	99
09 Jatikuwung	-	-	-	-	-	-
010 Jatiroyo	-	-	-	-	-	-
<b>JUMLAH</b>	<b>1</b>	<b>281</b>	<b>279</b>	<b>560</b>	<b>51</b>	<b>99</b>

Sumber : Dinas Dikpora Kabupaten Karanganyar

Tabel 4.22  
Banyaknya Sekolah, Murid dan Guru Sekolah SMK Swasta  
Tahun Ajaran 2016/2017

Desa	Sekolah	Jumlah Murid			Guru	Jumlah Lulusan
		Laki2	Peremp	L+P		
(1)	(2)	(3)	(4)	(5)	(6)	(7)
01 Ngepungsari	-	-	-	-	-	-
02 Jatipurwo	-	-	-	-	-	-
03 Jatipuro	-	-	-	-	-	-
04 Jatisobo	1	229	55	284	24	127
05 Jatiwarno	-	-	-	-	-	-
06 Jatimulyo	-	-	-	-	-	-
07 Jatisuko	-	-	-	-	-	-
08 Jatiharjo	-	-	-	-	-	-
09 Jatikuwung	-	-	-	-	-	-
010 Jatiroyo	-	-	-	-	-	-
<b>JUMLAH</b>	<b>1</b>	<b>229</b>	<b>55</b>	<b>284</b>	<b>24</b>	<b>127</b>

Sumber : Dinas Dikpora Kabupaten Karanganyar

Tabel 4.25  
Jumlah TKI dan TKI yang berangkat Tahun 2017

Nama Desa	Jumlah TKI (orang)	TKI yang berangkat
(1)	(2)	(3)
01 Ngepungsari	4	-
02 Jatipurwo	1	-
03 Jatipuro	0	-
04 Jatisobo	3	-
05 Jatiwarno	0	-
06 Jatimulyo	2	-
07 Jatisuko	2	-
08 Jatiharjo	0	-
09 Jatikuwung	0	-
010 Jatiroyo	0	-
<b>JUMLAH</b>	<b>12</b>	<b>-</b>

Sumber : Monografi Desa

Tabel 4.26.1  
Jumlah Penduduk 10 Tahun ke Atas Menurut Mata Pencanharian  
dan Desa Tahun 2017

Nama Desa	Petani	Buruh tani	Nelayan
(1)	(2)	(3)	(4)
01 Ngepungsari	833	20	-
02 Jatipurwo	1,839	256	-
03 Jatipuro	817	127	-
04 Jatisobo	2,125	230	-
05 Jatiwarno	898	118	-
06 Jatimulyo	612	223	-
07 Jatisuko	60	450	-
08 Jatiharjo	370	391	-
09 Jatikuwung	849	650	-
010 Jatiroyo	630	275	-
<b>JUMLAH</b>	<b>9,033</b>	<b>2,740</b>	<b>-</b>

Sumber : Monografi Desa

Tabel 4.26.2  
Jumlah Penduduk 10 Tahun ke Atas Menurut Mata Pencapaian  
dan Desa Tahun 2017

Nama Desa	Pengusaha	Buruh Industri	Buruh bangunan
(1)	(2)	(3)	(4)
01 Ngepungsari	-	86	196
02 Jatipurwo	-	70	115
03 Jatipuro	-	192	56
04 Jatisobo	-	70	110
05 Jatiwarno	-	29	63
06 Jatimulyo	-	59	59
07 Jatisuko	-	30	100
08 Jatiharjo	-	44	20
09 Jatikuwung	-	259	204
010 Jatiroyo	-	370	61
<b>JUMLAH</b>	-	1,209	984

Sumber : Monografi Desa

Tabel 4.26.3  
Jumlah Penduduk 10 Tahun ke Atas Menurut Mata Pencapaian  
dan Desa Tahun 2017

Nama Desa	Pedagang	Pengangkutan	PNS/TNI/ POLRI
(1)	(2)	(3)	(4)
01 Ngepungsari	595	0	35
02 Jatipurwo	1,175	30	47
03 Jatipuro	8	24	117
04 Jatisobo	1,072	16	21
05 Jatiwarno	476	21	148
06 Jatimulyo	205	0	27
07 Jatisuko	50	19	29
08 Jatiharjo	835	6	31
09 Jatikuwung	316	10	115
010 Jatiroyo	429	8	25
<b>JUMLAH</b>	<b>5,161</b>	<b>134</b>	<b>595</b>

Sumber : Monografi Desa

Tabel 4.26.4  
Jumlah Penduduk 10 Tahun ke Atas Menurut Mata Pencapaian  
dan Desa Tahun 2017

Nama Desa	Pensiunan	Lain-lain	Jumlah
(1)	(2)	(3)	(4)
01 Ngepungsari	19	0	19
02 Jatipurwo	32	424	456
03 Jatipuro	53	24	77
04 Jatisobo	19	64	83
05 Jatiwarno	19	23	42
06 Jatimulyo	11	0	11
07 Jatisuko	25	6	31
08 Jatiharjo	14	0	14
09 Jatikuwung	43	25	68
010 Jatiroyo	2	0	2
<b>JUMLAH</b>	<b>237</b>	<b>566</b>	<b>803</b>

Sumber : Monografi Desa

Tabel 5.1  
Luas Panen dan Produksi Padi dan Palawija Tahun 2017

Uraian/Jenis Tanaman	Luas Panen (Ha)	Produksi (Ton)
(1)	(2)	(3)
ubi kayu	415	13,325
ubi jalar	0	0
kedelai	0	0
kacang tanah	333	492
padi sawah	2,884	18,053
padi gogo	-	-
jagung	482	3,197

Sumber : Dinas Pertanian, Tanaman Pangan, Perkebunan & Kehutanan



Tabel 5.2  
Luas Panen dan Produksi Tanaman Sayur-Sayuran Tahun 2017

Uraian/Jenis Tanaman	Luas Panen (Ha)	Produksi (Kwt)
(1)	(2)	(3)
1. Bawang Merah	-	-
2. Bawang Putih	-	-
3. Kentang	-	-
4. Kobis	-	-
5. Sawi	-	-
6. Cabe	1	35
7. Tomat	-	-
8. Terong	-	-
9. Buncis	-	-
10. Wortel	-	-

Sumber : Dinas Pertanian, Tanaman Pangan, Perkebunan & Kehutanan

Tabel 5.2  
Luas Panen dan Produksi Tanaman Sayur-Sayuran Tahun 2017

Uraian/Jenis Tanaman	Luas Panen (Ha)	Produksi (Kwt)
11. petai	1,500	204
12. jengkol	90	0
13. mlinjo	450	82
14. kacang panjang	0	0

Tabel 5.3  
Luas Panen dan Produksi Tanaman Buah-Buahan Tahun 2017

Uraian/Jenis Tanaman	Luas Panen ( Pohon )	Produksi (Kwt)
(1)	(2)	(3)
1. Jeruk Koprok	0	0
2. Pepaya	4,160	1,108
3. Durian	9,637	2,445
4. Pisang	5,230	2,068
5. Rambutan	42,415	14,358
6. Mangga	13,270	3,317
7. Alpokat	72	72
8. Duku/langsat	22	4
9. Jambu Biji	370	115
10. manggis	0	0

Lanjutan Tabel 5.3  
Luas Panen dan Produksi Tanaman Buah-Buahan Tahun 2017

Uraian/Jenis Tanaman	Luas Panen (Pohon)	Produksi (Kwt)
11. blimbing	82	21
12. Sawo	130	136
13. nangka	9,655	10,238
14. salak	0	0
15. nanas	0	0
16. sukun	850	302
17. sirsat	55	4

Sumber : Dinas Pertanian, Tanaman Pangan, Perkebunan & Kehutanan

Tabel 5.4  
Luas Panen dan Produksi Tanaman Perkebunan Tahun 2017

Uraian/Jenis Tanaman	Luas Panen	Produksi (Ton)
(1)	(2)	(3)
Cengkeh	2,596.00	601.00
kelapa hibrida	-	-
kelapa dalam *)	10,564.00	7,701
kelapa *)	-	-
mete	175.00	4.0
kopi arabica	-	-
kopi robusta	-	-
tebu	90.63	344.19
kapuk	1.50	0.24
lada	0.05	0.003

Lanjutan Tabel 5.4  
Luas Panen dan Produksi Tanaman Perkebunan Tahun 2017

Uraian/Jenis Tanaman	Luas Panen	Produksi (Ton)
tembakau	-	-
valini *)	-	-
jahe	110,000	132,000
kencur	30,000	15,000
kunir	60,000	36,000

Sumber : Dinas Pertanian, Tanaman Pangan, Perkebunan & Kehutanan

Tabel 5.5  
Populasi Ternak Besar Tahun 2017

Ternak	Jumlah Ternak
(1)	
Kuda	-
Sapi Perah	5
Sapi Potong	2,809
Kerbau	-

Sumber : Dinas Peternakan dan Perikanan

Tabel 5.6  
Populasi Ternak Kecil Tahun 2017

Ternak	Jumlah Ternak
Kambing	4,640
Domba	7,154
Babi	1
Kelinci	374
Lainnya	-

Sumber : Dinas Peternakan dan Perikanan



Tabel 5.7  
Populasi Unggas Tahun 2017

Ternak	Jumlah Ternak
Ayam Ras pedaging	1,032,000
Ayam Buras	80,857
Itik	3,700
entok	-
Puyuh	-

Sumber : Dinas Peternakan dan Perikanan

Tabel 6.1  
Banyaknya Rumah menurut Jenisnya Tahun 2017

Desa	Permanen	Semi Permanen	Non Permanen	Jumlah
(1)	(2)	(3)	(4)	(5)
01 Ngepungsari	767	0	0	767
02 Jatipurwo	660	60	0	720
03 Jatipuro	614	165	0	779
04 Jatisobo	772	243	0	1,015
05 Jatiwarno	1,092	25	36	1,153
06 Jatimulyo	565	260	56	881
07 Jatisuko	330	270	0	600
08 Jatiharjo	525	25	0	550
09 Jatikuwung	634	10	12	656
010 Jatiroyo	625	201	15	841
<b>JUMLAH</b>	<b>6,584</b>	<b>1,259</b>	<b>119</b>	<b>7,962</b>

Sumber : Monografi Desa

Tabel 6.2  
Banyaknya Tempat Ibadah Tahun 2017

Desa	Masjid	Mushola	Gereja	Pura	Vihara
(1)	(2)	(3)	(4)	(5)	(6)
01 Ngepungsari	8	2	-	-	-
02 Jatipurwo	10	9	-	-	-
03 Jatipuro	10	2	2	-	-
04 Jatisobo	14	5	3	-	-
05 Jatiwarno	11	3	-	-	-
06 Jatimulyo	12	1	-	-	-
07 Jatisuko	12	3	-	-	-
08 Jatiharjo	12	3	1	-	-
09 Jatikuwung	12	7	-	-	-
010 Jatiroyo	13	6	-	-	-
<b>JUMLAH</b>	<b>114</b>	<b>41</b>	<b>6</b>	<b>-</b>	<b>-</b>

Sumber : Monografi Desa

Tabel 6.3.1  
Fasilitas / Lapangan Olahraga Tahun 2017

Desa	Sepakbola	Bola voli	Bulu Tangkis
(1)	(2)	(3)	(4)
01 Ngepungsari	3	5	1
02 Jatipurwo	2	2	1
03 Jatipuro	1	4	1
04 Jatisobo	3	3	1
05 Jatiwarno	3	1	1
06 Jatimulyo	1	5	1
07 Jatisuko	1	1	1
08 Jatiharjo	1	3	1
09 Jatikuwung	1	8	1
010 Jatiroyo	1	3	1
<b>JUMLAH</b>	<b>17</b>	<b>35</b>	<b>10</b>

Sumber : Monografi Desa

Tabel 6.3.2  
 Fasilitas / Lapangan Olahraga Tahun 2017

Desa	Bola Basket	Tenis Lapangan	Kolam Renang
(1)	(2)	(3)	(4)
01 Ngepungsari	-	-	-
02 Jatipurwo	-	-	-
03 Jatipuro	-	-	-
04 Jatisobo	-	-	-
05 Jatiwarno	-	-	-
06 Jatimulyo	-	-	-
07 Jatisuko	-	-	-
08 Jatiharjo	-	-	-
09 Jatikuwung	-	-	-
010 Jatiroyo	-	-	-
JUMLAH	-	-	-

Sumber : Monografi Desa

Tabel 6.4  
Banyaknya Sarana Komunikasi Tahun 2017

Desa	Telepon Kabel	Wartel	Warnet	Kantor Pos/ Pbt
(1)	(2)	(3)	(4)	(5)
01 Ngepungsari	-	-	-	-
02 Jatipurwo	-	-	-	-
03 Jatipuro	-	-	3	1
04 Jatisobo	-	-	-	-
05 Jatiwarno	-	-	-	-
06 Jatimulyo	-	-	-	-
07 Jatisuko	-	-	-	-
08 Jatiharjo	-	-	-	-
09 Jatikuwung	-	-	-	-
010 Jatiroyo	-	-	-	-
<b>JUMLAH</b>	-	-	3	1

Sumber : Monografi Desa

Tabel 6.5.1  
Banyaknya Sarana Perekonomian Tahun 2017

Desa	Pasar Desa	Super market	Restoran/ Rumah makan	Warung/ Kedai makan	Toko/ Warung Kelontong
(1)	(2)	(3)	(4)	(5)	(6)
01 Ngepungsari	-	-	-	2	20
02 Jatipurwo	-	-	-	6	48
03 Jatipuro	1	-	-	3	12
04 Jatisobo	-	-	-	7	55
05 Jatiwarno	-	-	-	3	23
06 Jatimulyo	-	-	-	15	6
07 Jatisuko	-	-	-	4	10
08 Jatiharjo	-	-	-	3	22
09 Jatikuwung	1	-	-	5	25
010 Jatiroyo	1	-	-	12	27
<b>JUMLAH</b>	<b>3</b>	<b>-</b>	<b>-</b>	<b>60</b>	<b>248</b>

Sumber : Monografi Desa

Tabel 6.5.2  
Banyaknya Sarana Perekonomian Tahun 2017

Desa	Hotel/Losmen	Bank Umum	BPR	KUD
(1)	(2)	(3)	(4)	(5)
01 Ngepungsari	-	-	-	-
02 Jatipurwo	-	1	-	-
03 Jatipuro	-	2	2	1
04 Jatisobo	-	-	-	-
05 Jatiwarno	-	-	-	-
06 Jatimulyo	-	-	-	-
07 Jatisuko	-	-	-	-
08 Jatiharjo	-	-	-	-
09 Jatikuwung	-	-	-	-
010 Jatiroyo	-	-	-	-
<b>JUMLAH</b>	-	3	2	1

Sumber : Monografi Desa



Tabel 6.5.3  
Banyaknya Sarana Perekonomian Tahun 2017

Desa	Koperasi SP	Pegadaian	Asuransi	Terminal
(1)	(2)	(3)	(4)	(5)
01 Ngepungsari	0	0	0	0
02 Jatipurwo	1	0	0	0
03 Jatipuro	1	1	0	1
04 Jatisobo	0	0	0	0
05 Jatiwarno	0	0	0	0
06 Jatimulyo	0	0	0	0
07 Jatisuko	1	0	0	0
08 Jatiharjo	0	0	0	0
09 Jatikuwung	0	0	0	0
010 Jatiroyo	0	0	0	0
<b>JUMLAH</b>	<b>3</b>	<b>1</b>	<b>0</b>	<b>1</b>

Sumber : Monografi Desa

Tabel 6.5.4  
Banyaknya Sarana Perekonomian Tahun 2017

Desa	Bengkel Motor/Mobil	Bengkel Elektronik	Fotocopy	Tour and Travel
(1)	(2)	(3)	(4)	(5)
01 Ngepungsari	2	0	0	0
02 Jatipurwo	5	1	2	0
03 Jatipuro	12	3	4	0
04 Jatisobo	4	2	0	0
05 Jatiwarno	3	0	0	0
06 Jatimulyo	2	0	1	0
07 Jatisuko	2	1	0	0
08 Jatiharjo	1	1	0	0
09 Jatikuwung	2	0	0	0
010 Jatiroyo	3	0	0	0
<b>JUMLAH</b>	<b>36</b>	<b>8</b>	<b>7</b>	<b>0</b>

Sumber : Monografi Desa

Tabel 6.5.5  
Banyaknya Sarana Perekonomian Tahun 2017

Desa	Potong Rambut	Salon Kecantikan	Bengkel Las	Persewaan Alat Pesta
(1)	(2)	(3)	(4)	(5)
01 Ngepungsari	1	0	0	1
02 Jatipurwo	1	0	1	1
03 Jatipuro	1	0	1	1
04 Jatisobo	1	0	0	1
05 Jatiwarno	1	0	0	1
06 Jatimulyo	1	0	0	1
07 Jatisuko	1	0	1	1
08 Jatiharjo	1	0	0	1
09 Jatikuwung	1	0	0	1
010 Jatiroyo	1	0	0	1
JUMLAH	10	0	3	10

Sumber : Monografi Desa

Tabel 6.6  
Banyaknya Perusahaan Tahun 2017

Desa	Industri Besar	Industri Sedang	Industri Kecil	Industri Mikro
(1)	(2)	(3)	(4)	(5)
01 Ngepungsari	0	0	12	16
02 Jatipurwo	0	0	9	3
03 Jatipuro	0	0	21	4
04 Jatisobo	1	0	8	1
05 Jatiwarno	0	0	6	80
06 Jatimulyo	0	0	9	8
07 Jatisuko	0	0	0	3
08 Jatiharjo	0	0	1	3
09 Jatikuwung	0	0	0	45
010 Jatiroyo	0	0	0	11
<b>JUMLAH</b>	<b>1</b>	<b>0</b>	<b>66</b>	<b>174</b>

Sumber : Monografi Desa

Tabel 6.7.1  
Banyaknya kendaraan Bermotor Tahun 2017 \*)

Desa	Sepeda Motor	Mobil Pribadi	Angkudes/ Kota	Truk/Colt
(1)	(2)	(3)	(4)	(5)
01 Ngepungsari	611	52	0	6
02 Jatipurwo	585	42	6	17
03 Jatipuro	735	77	0	12
04 Jatisobo	817	14	0	5
05 Jatiwarno	231	16	0	6
06 Jatimulyo	321	25	0	3
07 Jatisuko	403	21	8	4
08 Jatiharjo	475	25	0	1
09 Jatikuwung	561	29	0	2
010 Jatiroyo	480	23	0	2
<b>JUMLAH</b>	<b>5,219</b>	<b>324</b>	<b>14</b>	<b>58</b>

Sumber : Monografi Desa

\*)data 2016

Tabel 6.7.2  
Banyaknya kendaraan Bermotor Tahun 2017 \*)

Desa	Bus/ Mini Bus	Ojek	Sepeda	Becak	Andong/ Dokar
(1)	(2)	(3)	(4)	(5)	(6)
01 Ngepungsari	0	7	175	0	0
02 Jatipurwo	2	20	210	0	0
03 Jatipuro	0	20	108	0	0
04 Jatisobo	0	16	52	0	0
05 Jatiwarno	0	0	110	0	0
06 Jatimulyo	0	0	140	0	0
07 Jatisuko	0	7	108	0	0
08 Jatiharjo	0	0	380	0	0
09 Jatikuwung	1	3	280	0	0
010 Jatiroyo	0	4	370	0	0
<b>JUMLAH</b>	<b>3</b>	<b>77</b>	<b>1,933</b>	<b>0</b>	<b>0</b>

Sumber : Monografi Desa

\*)data 2016

Tabel 6.8  
Jumlah Pajak Bumi Dan Bangunan (PBB) Tahun 2017

Desa	Jumlah SPPT	Jumlah Ketetapan (Rp)	Jumlah Realisasi (Rp)	Persen
(1)	(2)	(3)	(4)	(5)
01 Ngepungsari	1,962	44,035,492	44,035,492	100
02 Jatipurwo	1,854	56,519,892	56,519,892	100
03 Jatipuro	1,758	57,818,920	57,818,920	100
04 Jatisobo	1,972	52,539,470	45,851,154	87
05 Jatiwarno	1,674	48,462,386	48,462,386	100
06 Jatimulyo	1,516	41,289,031	41,289,031	100
07 Jatisuko	1,428	30,049,943	30,049,943	100
08 Jatiharjo	1,120	33,898,259	33,898,259	100
09 Jatikuwung	1,492	36,668,003	36,668,003	100
010 Jatiroyo	2,042	38,841,791	38,841,791	100
<b>JUMLAH</b>	<b>16,818</b>	<b>440,123,187</b>	<b>433,434,871</b>	<b>98</b>

Sumber : Monografi Desa

