

PROFIL KECAMATAN MATESIH 2018



**DINAS KOMINFO
KABUPATEN KARANGANYAR**

PROFIL KECAMATAN MATESIH 2018

ISSN :

No. Publikasi :

Ukuran Buku :14,8 x 21 cm

Jumlah Halaman :vi +48 halaman

Naskah : Dinas Kominfo Kabupaten Karanganyar

Gambar Kulit : Dinas Kominfo Kabupaten Karanganyar

Diterbitkan oleh : Dinas Kominfo Kabupaten Karanganyar

Percetakan : ARIF MEDIA Printing

Dilarang mengumumkan, mendistribusikan, mengomunikasikan dan/atau menggandakan sebagian atau seluruh isi buku ini untuk tujuan komersial tanpa izin tertulis dari Dinas Kominfo Kabupaten Karanganyar.



KATA PENGANTAR

Dengan semakin meningkatnya kegiatan pembangunan di segala bidang, dirasakan pula perlunya usaha untuk menghimpun berbagai ragam data. Oleh karena itu tersedianya data yang mutakhir, akurat, lengkap dan tepat waktu yang mencakup segala aspek pembangunan mutlak diperlukan.

Data dapat dipergunakan oleh pemerintah maupun masyarakat luas sebagai bahan penyusunan perencanaan maupun menetapkan kebijaksanaan dan program pembangunan pemerintah. Di samping itu, data dapat pula dipakai sebagai alat pengendali dan evaluasi pembangunan dan sekaligus sebagai tolok ukur untuk mengetahui sampai seberapa jauh mana keberhasilan pembangunan yang telah kita laksanakan.

Pemerintah Kabupaten Karanganyar menyambut gembira dengan terbitnya Buku Profil Kecamatan MATESIH 2018 yang merupakan sumber data utama pembangunan dan potensi kecamatan.

Pada kesempatan ini, saya tekankan betapa pentingnya partisipasi dan bantuan dari semua pihak baik itu dinas/lembaga, instansi pemerintah dan masyarakat dalam upaya bersama menyajikan data yang mutakhir dan lengkap di Kabupaten Karanganyar.

Kepada semua dinas/lembaga, instansi pemerintah yang telah memberikan bahan-bahan/informasi statistik dalam penyusunan buku ini, maka pada kesempatan ini saya sampaikan penghargaan dan ucapan terima kasih.

Karanganyar, September 2018
Plth.Kepala Dinas KOMINFO
Kabupaten Karanganyar

Ir.DIDIK JOKO BAKDONO,M.Si

Daftar Tabel

Tabel - tabel

BAB I. KEADAAN GEOGRAFIS

1.1	Jarak Kantor Desa dan ketinggian rata-rata tahun 2017	11
1.2	Luas Wilayah dan Luas Tanah Kas Desa 2017	12

BAB II. PEMERINTAHAN

2.1	Klasifikasi Desa Tahun 2017	13
2.2	Banyaknya Dusun, Dukuh, Rw Dan Rt Tahun 2017	14
2.3	Banyaknya Aparat Pemerintahan Tahun 2017	15
2.4	Banyaknya Anggota BPD, pengurus LPMD, dan Linmas Tahun 2017	16
2.5	Banyaknya Pendapatan Asli Desa dan ADD Tahun 2017	17

BAB III. KEPENDUDUKAN

3.1	Jumlah Penduduk Menurut Jenis Kelamin Tahun 2017	18
3.2	Luas Wilayah, Distribusi dan Kepadatan Penduduk Tahun 2017	19
3.3	Jumlah Penduduk Menurut Agama Tahun 2017	20
3.4	Banyaknya Nikah, Talak, Cerai Dan Rujuk Tahun 2017	21

BAB IV. SOSIAL DAN TENAGA KERJA

4.1	Sarana/Fasilitas Kesehatan Tahun 2017	22
4.2	Sarana/Fasilitas Kesehatan Tahun 2017 (lanjutan)	23
4.3	Sarana/Fasilitas Kesehatan Tahun 2017 (lanjutan)	24
4.4	Banyaknya Tenaga Kesehatan yang Tinggal di Desa Tahun 2017	25
4.5	Banyaknya Akseptor KB menurut alat kontrasepsi Tahun 2017	26
4.6	Jumlah Keluarga Berdasar Srata Kesejahteraan tahun 2017	27
4.7	Banyaknya Penyandang Cacat Tahun 2017	28
4.8	Banyaknya Lembaga pendidikan Pra sekolah Tahun 2017	29
4.9	Banyaknya Sekolah, Murid dan Guru Sekolah SD Negeri 2017	30

4.10	Banyaknya Sekolah, Murid dan Guru Sekolah SD Swasta 2017	31
4.11	Banyaknya Sekolah, Murid dan Guru Madrasah Ibtidaiyah (MI) 2017	32
4.12	Banyaknya Sekolah, Murid dan Guru Sekolah SLTP Negeri 2017	33
4.13	Banyaknya Sekolah, Murid dan Guru Sekolah SLTP Swasta 2017	34
4.14	Banyaknya Sekolah, Murid dan Guru Madrasah Tsanawiyah (MTs) 2017	35
4.15	Banyaknya Sekolah, Murid dan Guru Sekolah SMK 2017	36
4.16	Banyaknya Sekolah, Murid dan Guru Sekolah MA 2017	37

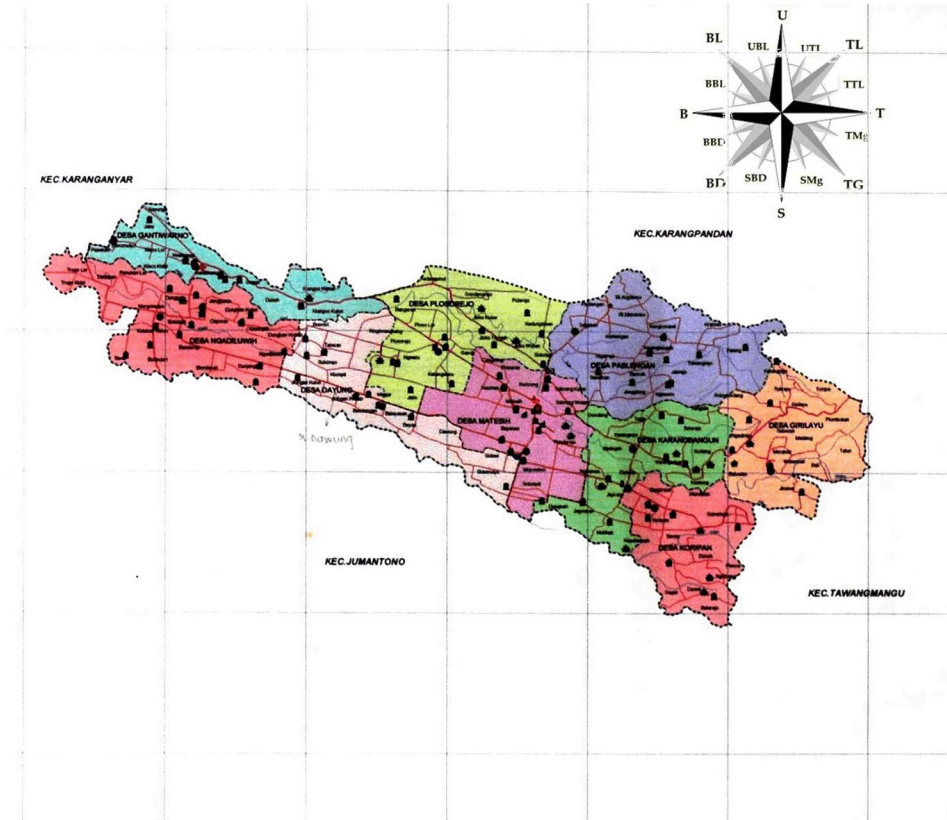
BAB V. PERTANIAN

5.1	Luas Panen dan Produksi Padi, Palawija dan Sayuran Semusim Tahun 2017	38
5.2	Luas Panen dan Produksi Tanaman Buah-Buahan Tahun 2017	39
5.3	Luas Panen dan Produksi Tanaman Perkebunan Tahun 2017	40
5.4	Populasi Ternak dan Unggas Tahun 2017	41
5.5	Jumlah Ternak yang di potong dan Hasil Produksi Ternak 2017	42

BAB VI. LAIN-LAIN

6.1	Banyaknya Tempat Ibadah Tahun 2015/7	43
6.2	Banyaknya Sarana Komunikasi Tahun 2017	44
6.3	Banyaknya Sarana Perekonomian Tahun 2017	45
6.4	Jumlah Pajak Bumi Dan Bangunan (PBB) Tahun 2017	48

PETA KECAMATAN MATESIH



ULASAN SINGKAT

A. KEADAAN GEOGRAFIS

1. *Letak Geografis*

Kecamatan Matesih merupakan salah satu kecamatan dari 17 kecamatan yang ada di Kabupaten Karanganyar. Jarak dari ibukota kabupaten 15 km arah timur. Luas wilayah Kecamatan Matesih adalah 26,27 km² dengan ketinggian rata-rata 461 m di atas permukaan laut.

Batas wilayah Kecamatan Matesih :

Sebelah Utara : Kec. Karangpandan

Sebelah Selatan : Kab. Jumantono

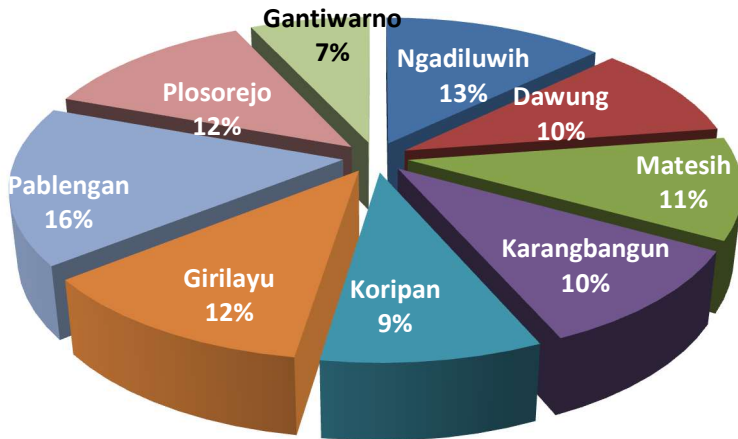
Sebelah Barat : Kab. Karanganyar

Sebelah Timur : Kec. Tawangmangu

2. *Luas Wilayah*

Luas wilayah Kecamatan Matesih adalah 2.626,63 Ha, yang terdiri dari 9 desa, yaitu : Desa Ngadiluwih dengan luas 337,704 Ha, Desa Dawung dengan luas 256,604 Ha, Desa Matesih yang juga merupakan kota kecamatan Matesih memiliki luas 274,610 Ha, Desa Karangbangun seluas 271,422, Desa Koripan dengan luas 236,760 Ha, Desa Girilayu adalah salah satu sentra pengrajin kain batik di Jawa Tengah dengan luas 311,541 Ha, Desa Pablengan dengan luas 428,027 Ha, Desa Plosorejo dengan luas 326,818 Ha yang terakhir dan desa dengan luas terkecil di antara desa yang lainnya adalah Desa Gantiwarno dengan luas 183,148 Ha.

Grafik 1. Persentase Luas Wilayah menurut Desa



B. PEMBAGIAN WILAYAH ADMINISTRASI

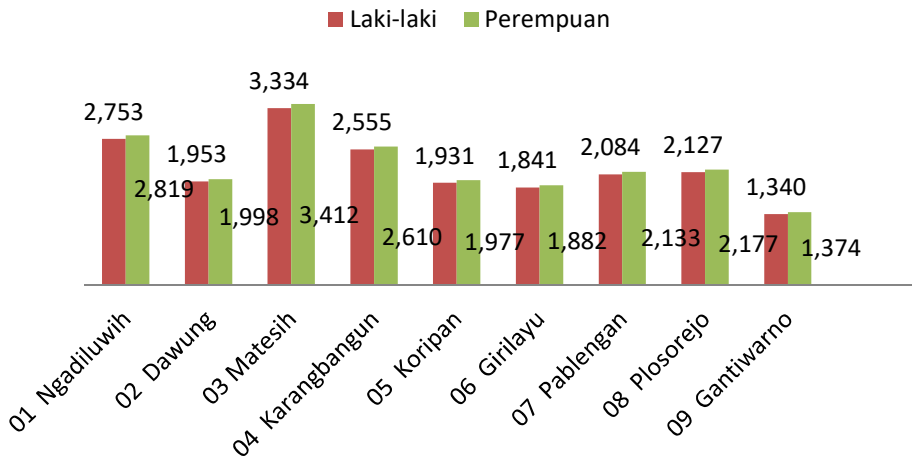
Kecamatan Matesih terdiri dari 9 desa, 78 dusun, 155 dukuh, 124 RW dan 326 RT. Seluruh desa sudah berklasifikasi desa swa sembada.

C. PENDUDUK DAN TENAGA KERJA

1. Kependudukan

Terhitung mulai tahun 2011, data yang digunakan dalam publikasi ini adalah data hasil proyeksi penduduk SP2010. Jumlah Penduduk di Kecamatan Matesih tahun 2017 sebanyak 40.300 jiwa, yang terdiri dari laki-laki 19.918 jiwa dan perempuan 20.383 jiwa.

Grafik 2 . Jumlah penduduk menurut Desa/Kelurahan tahun 2017



Pada tahun 2017 kepadatan penduduk Kecamatan Matesih mencapai 1.534 jiwa/Km², Desa dengan penduduk terpadat adalah Desa Matesih yaitu 2.453 jiwa per kilometer persegi.

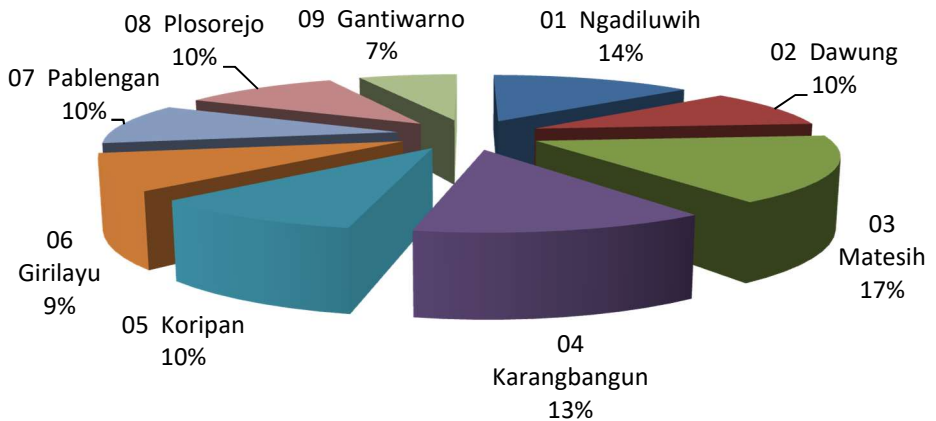
2. Pemeluk Agama

Penduduk di Kecamatan Matesih Mayoritas memeluk Agama islam yaitu sebesar 99,3% dari total penduduk di Matesih.

3. Kejadian Pernikahan, Talak dan Cerai

Pada tahun 2017 tercatat 301 jiwa penduduk kec Matesih yang melakukan pernikahan, dan 18 penduduk yang bercerai. Penduduk yang melakukan pernikahan paling banyak berdomisili di desa karangbangun yaitu sebanyak 48 jiwa, sedangkan yang terkecil berdomisili di desa Gantiwarno yaitu 20 jiwa.

Grafik 3. Distribusi Penduduk tahun 2017



D SOSIAL

1. Kesehatan

Fasilitas kesehatan yang ada di Kecamatan Matesih terdiri dari 1 Puskesmas, 3 Puskesmas Pembantu, 3 Rumah Bersalin dan 67 posyandu. Sementara itu tenaga kesehatan yang tersedia terdiri dari dokter umum 5 orang, dan bidan 18 orang

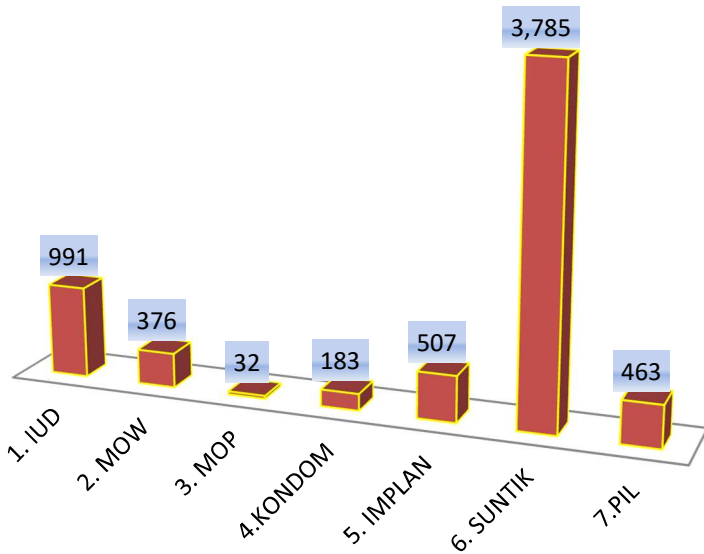
2. Pendidikan

Berdasarkan data dari Dinas Pendidikan, Pemuda dan Olah Raga Kabupaten Karanganyar, di Kecamatan Matesih pada tahun 2017 jumlah SD sebanyak 27 sekolah dengan SD dan MI Swasta sebanyak 5, SLTPN sebanyak 2 sekolah, SLTP Swasta 2 sekolah, MTs swasta sebanyak 3 sekolah, SMK Negeri dan MA Swasta sebanyak 1 sekolah

3. Keluarga Berecana

Peserta KB aktif di Kecamatan Matesih tahun 2017 mencapai 6.337 peserta. Alat kontrasepsi yang paling banyak diminati adalah suntik 3.785 peserta, IUD sebanyak 991 akseptor. Sebanyak 578 keluarga di Kecamatan Matesih berada pada tahapan keluarga pra sejahtera, keluarga sejahtera I sebanyak 1.416 KK, dan keluarga sejahtera II sebanyak 1.944 KK. Sementara itu keluarga sejahtera III sebanyak 8.263 KK dan III+ sebanyak 993 KK.

Grafik 4. Banaknya Akseptor Menurut Alat Kontrasepsi tahun 2017



E PERTANIAN

1. Tanaman Bahan Makanan

Pertanian tanaman bahan makanan merupakan salah satu sektor dimana produk yang dihasilkan menjadi kebutuhan pokok hidup rakyat.

Kecamatan Matesih sebagian tanahnya merupakan tanah pertanian yang memiliki potensi cukup baik bagi pengembangan tanaman agro industri.

Data dari SubDin Tan. Pangan dan Hortikultura Kab. Karanganyar selama tahun 2017 diperoleh produksi padi sawah sebanyak 18891,32ton dari luas panen 3017,30 ha, jagung sebanyak 359,95 ton dari luas panen 54,3 ha, Ubi kayu sebanyak 185,15 ton dari luas panen 5,80 ha,Ubi jalar sebanyak 1987,27 ton dari luas panen 52,40 ha.

2. *Peternakan*

Populasi ternak yang banyak diusahakan di Kecamatan Matesih pada tahun 2017 adalah ,sapi potong 1985 ekor, kambing 205 ekor, domba 4708 ekor, dan kelinci 364 ekor, ayam ras petelur 58436 ekor, 10.000 ekor ayam buras.

G LAIN-LAIN

1. *Tempat Peribadatan*

Pembangunan di bidang kehidupan beragama dan kepercayaan kepada Tuhan Yang Maha Esa diarahkan agar mampu meningkatkan kualitas umat beragama sehingga tercipta suasana kerukunan hidup yang erat , untuk menunjang kehidupan beragama yang harmonis sangat di perlukan tempat ibadah, di kecamatan Matesih pada tahun 2017 terdapat tempat ibadah, yaitu masjid 181 buah, mushola 42 buah, gereja 6 buah.

2. *Sarana Perekonomian*

Guna menunjang laju perekonomian di Desa Matesih pada tahun 2017 terdapat pasar desa 4 buah, terminal 1 unit, KUD 1 unit, bank umum 5 unit, dan BPR 6 unit.

Tabel 1.1
Jarak Kantor Desa dari pusat pemerintahan tahun 2017

DESA	Jarak dari Kantor Desa ke ... (km)	
	Kantor Kecamatan	Kantor Kabupaten
(1)	(3)	(4)
01 Ngadiluwih	5.00	9.00
02 Dawung	3.10	13.00
03 Matesih	0.50	14.80
04 Karangbangun	2.50	16.10
05 Koripan	2.90	17.00
06 Girilayu	4.80	18.90
07 Pablengan	1.20	15.30
08 Plosorejo	1.00	12.00
09 Gantiwarno	5.00	6.00
Rata - rata	2.89	13.57

Sumber : Monografi Desa

Tabel 1.2
Luas Wilayah dan Luas Tanah Kas Desa
Tahun 2017

DESA	Luas Wilayah (Ha)	Luas Tanah Kas Desa (Ha)
(1)	(5)	(6)
01 Ngadiluwih	337.704	341.178
02 Dawung	256.604	37.496
03 Matesih	274.610	321.097
04 Karangbangun	271.422	85.126
05 Koripan	236.760	74.000
06 Girilayu	311.541	44.797
07 Pablengan	428.027	8.200
08 Plosorejo	326.818	21.216
09 Gantiwarno	183.148	23.782
JUMLAH	2,626.633	956.892

Sumber : Monografi Desa

Tabel 2.1
Klasifikasi Desa Tahun 2017

Desa	Status pemerintahan	Klasifikasi Desa		
		Swadaya	Swakarya	Swasembada
(1)	(2)	(3)	(4)	(5)
01 Ngadiluwih	desa	-	-	1
02 Dawung	desa	-	-	1
03 Matesih	desa	-	-	1
04 Karangbangun	desa	-	-	1
05 Koripan	desa	-	-	1
06 Girilayu	desa	-	-	1
07 Pablengan	desa	-	-	1
08 Plosorejo	desa	-	-	1
09 Gantiwarno	desa	-	-	1
JUMLAH		-	-	9

Sumber : Monografi Desa

Tabel 2.2
Banyaknya Dusun, Dukuh, Rw Dan Rt Tahun 2017

DESA	DUSUN	DUKUH	RW	RT
(1)	(2)	(3)	(4)	(5)
01 Ngadiluwih	9	26	17	45
02 Dawung	9	19	9	26
03 Matesih	14	14	14	40
04 Karangbangun	8	22	16	42
05 Koripan	7	12	14	31
06 Girilayu	5	20	12	32
07 Pablengan	10	14	20	44
08 Plosorejo	10	16	16	43
09 Gantiwarno	6	12	6	23
JUMLAH	78	155	124	326

Sumber : Monografi Desa

Tabel 2.3
Banyaknya Aparat Pemerintahan Tahun 2017

DESA	Lurah / Kades	SEKDES	KADUS	KAUR	STAF
(1)	(2)	(3)	(4)	(5)	(6)
01 Ngadiluwih	1	1	9	6	-
02 Dawung	1	1	9	3	-
03 Matesih	1	1	11	2	-
04 Karangbangun	1	1	8	3	1
05 Koripan	1	1	7	2	-
06 Girilayu	1	1	5	3	1
07 Pablengan	1	1	10	3	-
08 Plosorejo	1	1	10	2	1
09 Gantiwarno	1	1	5	2	3
JUMLAH	9	9	74	26	6

Sumber : Monografi Desa

Tabel 2.4
 Banyaknya Anggota BPD, pengurus LPMD, dan Linmas
 tahun 2017

DESA	ANGGOTA	PENGURUS	ANGGOTA
	BPD	LPMD	Linmas
(1)	(2)	(3)	
01 Ngadiluwih	11	13	36
02 Dawung	9	29	26
03 Matesih	9	12	42
04 Karangbangun	11	5	45
05 Koripan	9	3	36
06 Girilayu	9	25	36
07 Pablengan	9	12	44
08 Plosorejo	11	17	35
09 Gantiwarno	9	20	36
JUMLAH	87	136	336

Sumber : Monografi Desa

Tabel 2.5
Banyaknya Pendapatan Asli Desa dan Besaran ADD
tahun 2017

Desa	Dana Desa (bersumber dari APRN)	Banyaknya ADD (Anggaran Dana Desa)	Banyaknya PAD (Pendapatan Asli Desa)
(1)	(2)	(3)	
01 Ngadiluwih	827	720	239
02 Dawung	801	695	452
03 Matesih	816	802	569
04 Karangbangun	832	720	245
05 Koripan	855	679	137
06 Girilayu	846	621	191
07 Pablengan	846	746	234
08 Plosorejo	803	696	287
09 Gantiwarno	778	651	168
JUMLAH	7,404	6,330	2,522

Sumber : Monografi Desa

Tabel 3.1
Jumlah Penduduk Menurut Jenis Kelamin Tahun 2017

Desa	Penduduk		Jumlah	rasio L/P
	Laki-laki	Perempuan		
(1)	(2)	(3)	(4)	
01 Ngadiluwih	2753	2819	5,572	97.67
02 Dawung	1953	1998	3,950	97.73
03 Matesih	3334	3412	6,747	97.71
04 Karangbangun	2555	2610	5,165	97.87
05 Koripan	1931	1977	3,908	97.71
06 Girilayu	1841	1882	3,722	97.81
07 Pablengan	2084	2133	4,217	97.69
08 Plosorejo	2127	2177	4,304	97.69
09 Gantiwarno	1340	1374	2,715	97.53
JUMLAH	19,918	20,383	40,300	97.72

Sumber : Proyeksi BPS

Tabel 3.2
Luas Wilayah, Distribusi dan Kepadatan Penduduk Tahun 2017

DESA	LUAS WILAYAH (Km2)	DISTRIBUSI PENDUDUK(%)	KEPADATAN PENDUDUK
(1)	(2)	(3)	(4)
01 Ngadiluwih	3.38	14	1,649
02 Dawung	2.57	10	1,537
03 Matesih	2.75	17	2,453
04 Karangbangun	2.71	13	1,906
05 Koripan	2.37	10	1,649
06 Girilayu	3.11	9	1,197
07 Pablengan	4.28	10	985
08 Plosorejo	3.27	11	1,316
09 Gantiwarno	1.83	7	1,483
JUMLAH	26.27	100	1,534

Sumber : BPS

Tabel 3.3
Jumlah Penduduk Menurut Agama Tahun 2017

Desa	Islam	Katholik	Protestan	Hindu	Budha
(1)	(2)	(3)	(4)	(5)	(6)
01 Ngadiluwih	5,550	17		3	2
02 Dawung	3,950				
03 Matesih	6,489	57	198		3
04 Karangbangun	5,153	-	12	-	-
05 Koripan	3,908				
06 Girilayu	3,722				
07 Pablengan	4,217				
08 Plosorejo	4,304				
09 Gantiwarno	2,715				
JUMLAH	40,008	74	210	3	5

Sumber : proyeksi penduduk

Tabel 3.4
Jumlah Nikah Talak Cerai dan Rujuk selama tahun 2017

DESA	Nikah	Talak	cerai	Rujuk
(1)	(2)	(3)	(4)	(5)
01 Ngadiluwih	46	0	1	0
02 Dawung	26	2	4	0
03 Matesih	47	0	5	0
04 Karangbangun	48	1	1	0
05 Koripan	27	0	0	0
06 Girilayu	26	2	2	0
07 Pablengan	30	0	2	0
08 Plosorejo	31	0	3	0
09 Gantiwarno	20	0	0	0
JUMLAH	301	5	18	0

Sumber : KUA Kec Matesih

Tabel 4.1
Sarana/Fasilitas Kesehatan Tahun 2017

Desa	Rumah Sakit	RSB/RB	Poliklinik	Puskesmas	Puskesmas Pbt
(1)	(2)	(3)	(4)	(5)	(6)
01 Ngadiluwih	-	-	-	-	-
02 Dawung	-	-	-	-	1
03 Matesih	-	3	3	1	-
04 Karangbangun	-	-	-	-	-
05 Koripan	-	-	-	-	-
06 Girilayu	-	-	-	-	1
07 Pablengan	-	-	-	-	-
08 Plosorejo	-	-	-	-	-
09 Gantiwarno	-	-	-	-	1
JUMLAH	-	3	3	1	3

Sumber : Monografi Desa

Tabel 4.2
Sarana/Fasilitas Kesehatan Tahun 2017

Desa	Praktek Dokter	Praktek Bidan	Posyandu
(1)	(2)	(3)	(4)
01 Ngadiluwih	1	3	4
02 Dawung	-	2	9
03 Matesih	4	3	16
04 Karangbangun	-	2	8
05 Koripan	-	3	9
06 Girilayu	-	1	6
07 Pablengan	-	1	8
08 Plosorejo	-	1	-
09 Gantiwarno	-	2	7
JUMLAH	5	18	67

Sumber : Monografi Desa

Tabel 4.3
Sarana/Fasilitas Kesehatan Tahun 2017

Desa	Polindes	Apotek	Toko Obat/ Jamu
(1)	(2)	(3)	(4)
01 Ngadiluwih	-	2	-
02 Dawung	19	-	-
03 Matesih	16	2	-
04 Karangbangun	8	-	-
05 Koripan	1	-	-
06 Girilayu	6	-	-
07 Pablengan	10	-	-
08 Plosorejo	10	-	-
09 Gantiwarno	8	-	-
JUMLAH	78	4	-

Sumber : Monografi Desa

Tabel 4.4

Banyaknya Tenaga Kesehatan yang Tinggal di Desa Tahun 2017

Desa	Dokter	Mantri Kesehatan	Bidan
(1)	(2)	(3)	(4)
01 Ngadiluwih	1	-	3
02 Dawung	-	1	2
03 Matesih	4	4	3
04 Karangbangun	-	-	2
05 Koripan	-	1	3
06 Girilayu	-	-	1
07 Pablengan	-	-	1
08 Plosorejo	-	1	1
09 Gantiwarno	-	2	2
JUMLAH	5	9	18

Sumber : Monografi Desa

Tabel 4.5
 Jumlah Peserta KB aktif Menurut Alat kontrasepsi
 Tahun 2017

Alat Kontrasepsi	Jumlah peserta aktif
1. IUD	991
2. MOW	376
3. MOP	32
4.KONDOM	183
5. IMPLAN	507
6. SUNTIK	3,785
7.PIL	463
JUMLAH	6,337

Tabel 4.6
 Jumlah Keluarga berdasar strata kesejahteraan
 Tahun 2017

Strata kejahteraan	Jumlah Keluarga
1. Pra Sejahtera	578
2. Keluarga Sejahtera I	1,416
3. Keluarga Sejahtera II	1,944
4. Keluarga Sejahtera III	8,263
5. Keluarga Sejahtera III+	993
JUMLAH	13,194

tabel 4.7
jumlah penyandang cacat tahun 2017

Desa	tunanetra (buta)	tunstrun gu (tuli)	tunawicara a (bisu)	tunarungu- wicara (tuli-bisu)	tunadaksa (cacat tubuh)	tunagrhita (cacat mental)
(1)	(2)	(3)	(4)	(5)	(6)	(7)
01 Ngadiluwih	4	2	1	2	28	17
02 Dawung	3	6	6	3	16	23
03 Matesih	7	6	2	2	29	16
04 Karangbangun	-	-	-	-	1	-
05 Koripan	1	-	3	3	1	3
06 Girilayu	4	5	2	1	6	16
07 Pablengan	5	-	-	-	1	2
08 Plosorejo	-	5	4	3	4	6
09 Gantiwarno	-	-	-	2	-	-
JUMLAH	24	4	18	16	86	83

Tabel 4.8
Banyaknya Lembaga Pendidikan Pra Sekolah
Tahun Ajaran 2017 /2018

Desa	TK/ PAUD		
	Negeri	Swasta	Jumlah
(1)	(2)	(3)	(4)
01 Ngadiluwih	-	6	6
02 Dawung	-	4	4
03 Matesih	-	10	10
04 Karangbangun	-	5	5
05 Koripan	-	3	3
06 Girilayu	-	2	2
07 Pablengan	-	4	4
08 Plosorejo	-	4	4
09 Gantiwarno	-	4	4
JUMLAH	-	42	42

Sumber : Dinas Dikpora Kabupaten Karanganyar

Tabel 4.9
Banyaknya Sekolah, Murid dan Guru sekolah Dasar Negeri
Tahun Ajaran 2017 /2018

Desa/Kelurahan	Jumlah SD Negeri	Jumlah siswa			Jumlah Lulusan			Jumlah Guru
		L	P	L+P	L	P	L+P	
(1)	(2)	(3)	(4)	(5)	(6)	(7)	(8)	(10)
01 Ngadiluwih	3	109	110	219	19	26	45	29
02 Dawung	3	124	93	217	27	17	44	26
03 Matesih	5	483	450	933	74	66	140	57
04 Karangbangun	3	167	153	320	24	39	63	27
05 Koripan	3	224	224	448	29	35	64	28
06 Girilayu	2	159	155	314	24	23	47	23
07 Pablengan	3	192	189	381	30	24	54	27
08 Plosorejo	3	145	129	274	11	18	29	29
09 Gantiwarno	2	135	119	254	22	13	35	19
JUMLAH	27	1738	1622	3360	260	261	521	265

Sumber: Dinas Pendidikan, Pemuda dan Olahraga Kabupaten Karanganyar

Tabel 4.10
Banyaknya Sekolah, Murid dan Guru sekolah Dasar Swasta
Tahun Ajaran 2017 /2018

Desa/Kelurahan	Jumlah SD Swasta	Jumlah siswa			Jumlah Lulusan			Jumlah Guru
		L	P	L+P	L	P	L+P	
(1)	(2)	(3)	(4)	(5)	(6)	(7)	(8)	(10)
01 Ngadiluwih								
02 Dawung								
03 Matesih	2	348	272	620	42	43	85	37
04 Karangbangun								
05 Koripan								
06 Girilayu								
07 Pablengan								
08 Plosorejo								
09 Gantiwarno								
JUMLAH	2	348	272	620	42	43	85	37

Sumber: Dinas Pendidikan, Pemuda dan Olahraga Kabupaten Karanganyar

Tabel 4.11
Banyaknya Sekolah, Murid dan Guru sekolah Madrasah Ibtidaiyah (MI)
Tahun Ajaran 2017 /2018

Desa/Kelurahan	Jumlah MI	Jumlah siswa			Jumlah Lulusan			Jumlah Guru
		L	P	L+P	L	P	L+P	
(1)	(2)	(3)	(4)	(5)	(6)	(7)	(8)	(10)
01 Ngadiluwih	3	184	224	408	26	29	55	59
02 Dawung								
03 Matesih								
04 Karangbangun								
05 Koripan								
06 Girilayu								
07 Pablengan								
08 Plosorejo	1	29	28	57	3	2	5	15
09 Gantiwarno								
JUMLAH	4	213	252	465	29	31	60	74

Sumber: Kementerian Agama Kabupaten Karanganyar

Tabel 4.12
 Banyaknya Sekolah, Murid dan Guru Sekolah Menengah Pertama (SMP) Negeri
 Tahun Ajaran 2017 /2018

Desa/Kelurahan	Jumlah SMP Negeri	Jumlah siswa			Jumlah Lulusan			Jumlah Guru
		L	P	L+P	L	P	L+P	
(1)	(2)	(3)	(4)	(5)	(6)	(7)	(8)	(10)
01 Ngadiluwih								
02 Dawung								
03 Matesih	1	294	380	674	81	125	206	44
04 Karangbangun								
05 Koripan								
06 Girilayu								
07 Pablengan								
08 Plosorejo								
09 Gantiwarno	1	213	146	359	71	60	131	28
JUMLAH	2	507	526	1033	152	185	337	72

Sumber: Dinas Pendidikan, Pemuda dan Olahraga Kabupaten Karanganyar

Tabel 4.13

Banyaknya Sekolah, Murid dan Guru Sekolah Menengah Pertama (SMP) Swasta
Tahun Ajaran 2017 /2018

Desa/Kelurahan	Jumlah SMP Swasta	Jumlah siswa			Jumlah Lulusan			Jumlah Guru
		L	P	L+P	L	P	L+P	
(1)	(2)	(3)	(4)	(5)	(6)	(7)	(8)	(10)
01 Ngadiluwih	1	32	28	60	14	12	26	13
02 Dawung								
03 Matesih	1	123	102	225	53	45	98	16
04 Karangbangun								
05 Koripan								
06 Girilayu								
07 Pablengan								
08 Plosorejo								
09 Gantiwarno								
JUMLAH	2	155	130	285	67	57	124	29

Sumber: Dinas Pendidikan, Pemuda dan Olahraga Kabupaten Karanganyar

Tabel 4.14
 Banyaknya Sekolah, Murid dan Guru Madrasah Tsanawiyah (MTS) Swasta
 Tahun Ajaran 2017 /2018

Desa/Kelurahan	Jumlah MTS Swasta	Jumlah siswa			Lulusan			Jumlah Guru
		L	P	L+P	L	P	L+P	
(1)	(2)	(3)	(4)	(5)	(6)	(7)	(8)	(10)
01 Ngadiluwih								
02 Dawung								
03 Matesih	2	147	120	267	49	33	82	30
04 Karangbangun								
05 Koripan								
06 Girilayu								
07 Pablengan								
08 Plosorejo								
09 Gantiwarno								
JUMLAH	2	147	120	267	49	33	82	30

Sumber: Kementerian Agama Kabupaten Karanganyar

Tabel 4.15
 Banyaknya Sekolah, Murid dan Guru Sekolah Menengah Kejuruan (SMK) Negeri
 Tahun Ajaran 2017 /2018

Desa/Kelurahan	Jumlah SMK Negeri	Jumlah siswa			Lulusan			Jumlah Guru
		L	P	L+P	L	P	L+P	
(1)	(2)	(3)	(4)	(5)	(6)	(7)	(8)	(10)
01 Ngadiluwih								
02 Dawung								
03 Matesih	1	99	181	280	0	0		7
04 Karangbangun								
05 Koripan								
06 Girilayu								
07 Pablengan								
08 Plosorejo								
09 Gantiwarno								
JUMLAH	1	99	181	280	0	0	0	7

Sumber: Dinas Pendidikan, Pemuda dan Olahraga Kabupaten Karanganyar

Tabel 4.16
 Banyaknya Sekolah, Murid dan Guru Madrasah Aliyah (MA) Swasta
 Tahun Ajaran 2017 /2018

Desa/Kelurahan	Jumlah SMK Negeri	Jumlah siswa			Lulusan			Jumlah Guru
		L	P	L+P	L	P	L+P	
(1)	(2)	(3)	(4)	(5)	(6)	(7)	(8)	(10)
01 Ngadiluwih								
02 Dawung								
03 Matesih								
04 Karangbangun								
05 Koripan								
06 Girilayu								
07 Pablengan	1	99		99	20			26
08 Plosorejo								
09 Gantiwarno								
JUMLAH	1	99	0	99	20	0	0	26

Sumber: Kementerian Agama Kabupaten Karanganyar

Tabel 5.1
Luas Panen dan Produksi Tanaman Padi Palawija dan Tanaman Sayuran Semusim
Tahun 2017

Uraian/Jenis Tanaman	luas panen (Ha)	Produksi (Ton)	Uraian/Jenis Tanaman	luas panen (Ha)	Produksi (Kwintal)
(1)	(2)	(3)	(1)	(2)	(3)
1. Padi Sawah	3017.30	18891.32	Buncis	5	130
2. Jagung	54.30	359.95	Cabai Besar	30	497
3. Ubi Kayu	5.80	185.15	Cabai Rawit	26	439
4. Ubi Jalar	52.40	1987.27	Kacang Panjar	20	624
			Kembang Kol	24	1367
			Ketimun	18	1452
			Kubis	7	1157
			Tomat	19	1152

Sumber : Dinas Pertanian, Tanaman Pangan, Perkebunan & Kehutanan

Tabel 5.2
Luas Panen dan Produksi Tanaman Buah-Buahan
Tahun 2017

Uraian/Jenis Tanaman	Pohon	Produksi (Kwt)	Uraian/Jenis Tanaman	Pohon	Produksi (Kwt)
(1)	(2)	(3)	(1)	(2)	(3)
1. Belimbing	178	61	11. Jeruk Siam	211	31
2. Pepaya	480	156	12. Jeruk Besar	16	14
3. Durian	1,425	9,010	13. Sawo	175	66
4. Pisang	875	690	13. Sukun	421	534
5. Rambutan	2,105	1,019	13. Sirsat	217	63
6. Alpokat	90	97			
7. Mangga	2,050	1,956			
8. Duku /Langsat	8,100	1,466			
9. Salak	524	82			
10. Manggis	254	107			

Sumber : Dinas Pertanian, Tanaman Pangan, Perkebunan & Kehutanan

Tabel 5.3
Luas Panen dan Produksi Tanaman Perkebunan
Tahun 2017

Uraian/Jenis Tanaman	Luas Area	Produksi (Ton)
(1)	(2)	(3)
1. Cengkeh	82.06	9
2. Kelapa	100.40	80
3. Jahe	2,057.00	3,014

Sumber : Dinas Pertanian, Tanaman Pangan, Perkebunan & Kehutanan

Tabel 5.4
Populasi Ternak dan Unggas
Tahun 2017

Jenis Ternak	Jumlah	Jenis Unggas	Jumlah
(1)	(2)	(1)	(2)
1. Kuda	0	1. Ayam ras petelur	58,436
2. Sapi potong	1,985	2. Ayam buras	1,000
3. Sapi perah	14	3. Itik	1,900
4. Kerbau	4	4. Puyuh	11,435
5. Kambing	205	5. Ayam pedaging	43,500
6. Domba	4,708		
7. Babi	90		
8. Kelinci	364		

Sumber : Dinas Pertanian, Tanaman Pangan, Perkebunan & Kehutanan

Tabel 5.5
 Jumlah Ternak yang di potong dan Hasil Produksi Ternak
 Tahun 2017

Jenis Ternak	Jumlah	Jenis Ternak	Jumlah
(1)	(2)	(1)	(2)
1. Sapi	549	1. Susu	10 500
2. kambing	690	2. Daging	319 584
3. Domba	1,933	3. Telur Ayam Ras	32 372
4. Ayam Buras	54,245	4. Telur Ayam Buras	21 401
5. Ayam Ras	1,301	5. Telur Itik	21 085
6. Ayam Pedaging	87,581	6. Telur Puyuh	4 364
7. itik	805		

Sumber : Dinas Peternakan dan Perikanan

Tabel 6.1
Banyaknya Tempat Ibadah Tahun 2017

Desa	Masjid	Mushola	Gereja	Pura	Vihara
(1)	(2)	(3)	(4)	(5)	(6)
01 Ngadiluwih	25	8	-	-	-
02 Dawung	19	5	-	-	-
03 Matesih	24	9	6	-	-
04 Karangbangun	25	1	-	-	-
05 Koripan	20	-	-	-	-
06 Girilayu	20	4	-	-	-
07 Pablengan	21	5	-	-	-
08 Plosorejo	16	4	-	-	-
09 Gantiwarno	11	6	-	-	-
JUMLAH	181	42	6	-	-

Sumber : Monografi Desa

Tabel 6.2
Banyaknya Sarana Komunikasi Tahun 2017

Desa	Kantor Pos/ Pbt
(1)	(5)
01 Ngadiluwih	-
02 Dawung	-
03 Matesih	-
04 Karangbangun	-
05 Koripan	-
06 Girilayu	-
07 Pablengan	1
08 Plosorejo	-
09 Gantiwarno	-
JUMLAH	1

Sumber : Monografi Desa

Tabel 6.3
Banyaknya Sarana Perekonomian Tahun 2017

Desa	Pasar Desa	mini market	Restoran/ Rumah makan
(1)	(2)	(3)	(4)
01 Ngadiluwih	1		
02 Dawung	1		
03 Matesih	1	3	
04 Karangbangun			
05 Koripan	1		
06 Girilayu			
07 Pablengan			
08 Plosorejo			
09 Gantiwarno			
JUMLAH	4	3	-

Sumber : Monografi Desa

Tabel 6.4
Banyaknya Sarana Perekonomian Tahun 2017

Desa	Hotel/Losmen	Bank Umum	BPR	KUD
(1)	(2)	(3)	(4)	(5)
01 Ngadiluwih	-	1	2	-
02 Dawung	-	-	-	-
03 Matesih	-	4	4	1
04 Karangbangun	-	-	-	-
05 Koripan	-	-	-	-
06 Girilayu	-	-	-	-
07 Pablengan	-	-	-	-
08 Plosorejo	-	-	-	-
09 Gantiwarno	-	-	-	-
JUMLAH	-	5	6	1

Sumber : Monografi Desa

Tabel 6.5
Banyaknya Sarana Perekonomian Tahun 2017

Desa	Koperasi SP	Pegadaian	Asuransi	Terminal
(1)	(2)	(3)	(4)	(5)
01 Ngadiluwih	2	-	-	-
02 Dawung	1	-	-	1
03 Matesih	4	-	-	-
04 Karangbangun	-	-	-	-
05 Koripan	-	-	-	-
06 Girilayu	-	-	-	-
07 Pablengan	-	-	-	-
08 Plosorejo	2	1	-	-
09 Gantiwarno	1	-	-	-
JUMLAH	10	1	-	1

Sumber : Monografi Desa

Tabel 6.6
Jumlah Pajak Bumi Dan Bangunan (PBB) Tahun 2017

Desa	Jumlah SPpt	Jumlah Ketetapan (Rp)	Jumlah Realisasi (Rp)	Persen
(1)	(2)	(3)	(4)	(5)
01 Ngadiluwih				
02 Dawung	1,839	59,295,237	59,295,237	100%
03 Matesih	2,936	94,677,337	94,677,337	100%
04 Karangbangun	2,083	62,871,376	62,871,376	100%
05 Koripan	1,883	39,000,000	39,000,000	100%
06 Girilayu	1,851	47,349,036	47,349,036	100%
07 Pablengan				
08 Plosorejo				
09 Gantiwarno				
JUMLAH	10,592	303,192,986	303,192,986	100%

Sumber : Data PBB kec Matesih

