





















PETA ADMINISTRASI DESA JATEN

Skala
0.11 0 0.11 0.22 0.33 0.44 Km

- Legenda :
-  Kantor Kecamatan
 -  Kantor Kelurahan / Desa
 -  Masjid
 -  Gereja
 -  Pasar
 -  SD
 -  SMP
 -  Lapangan
 -  Batas Kabupaten
 -  Batas Kecamatan
 -  Batas Kelurahan / Desa
 -  Jalan Kolektor
 -  Jalan Lokal
 -  Jalan Lingkungan
 -  Jalan Setapak
 -  Sungai
 -  Bangunan
 -  Lahan Kosong
 -  Permukiman
 -  Sawah Irigasi

Sumber :
- Peta Rupabumi Digital Indonesia
Skala 1 : 25.000 Tahun 2003
Lembar 1408 - 343 Surakarta
Lembar 1408 - 344 Karanganyar
- Cek Lapangan Tahun 2012



Disusun Oleh :
BAPPEDA Kabupaten Karanganyar

