



# PROFIL KECAMATAN TASIKMADU 2018



**DINAS KOMINFO  
KABUPATEN KARANGANYAR**

## *PROFIL KECAMATAN TASIKMADU 2018*

**ISBN:** -

**No. Publikasi** -

**Ukuran Buku** :14,8 x 21 cm

**Jumlah Halaman** :vi +58 halaman

**Naskah** : Dinas Kominfo Kabupaten Karanganyar

**Gambar Kulit** : Dinas Kominfo Kabupaten Karanganyar

**Diterbitkan oleh** : Dinas Kominfo Kabupaten Karanganyar

**Percetakan** : ARIF MEDIA PRINTING

Dilarang mengumumkan, mendistribusikan, mengomunikasikan dan/atau menggandakan sebagian atau seluruh isi buku ini untuk tujuan komersial tanpa izin tertulis dari Badan Pusat Statistik Kabupaten Karanganyar



## KATA PENGANTAR

Dengan semakin meningkatnya kegiatan pembangunan di segala bidang, dirasakan pula perlunya usaha untuk menghimpun berbagai ragam data. Oleh karena itu tersedianya data yang mutakhir, akurat, lengkap dan tepat waktu yang mencakup segala aspek pembangunan mutlak diperlukan.

Data dapat dipergunakan oleh pemerintah maupun masyarakat luas sebagai bahan penyusunan perencanaan maupun menetapkan kebijaksanaan dan program pembangunan pemerintah. Di samping itu, data dapat pula dipakai sebagai alat pengendali dan evaluasi pembangunan dan sekaligus sebagai tolok ukur untuk mengetahui sampai seberapa jauh mana keberhasilan pembangunan yang telah kita laksanakan.

Pemerintah Kabupaten Karanganyar menyambut gembira dengan terbitnya Buku Profil Kecamatan Tasikamdu 2018 yang merupakan sumber data utama pembangunan dan potensi kecamatan.

Pada kesempatan ini, saya tekankan betapa pentingnya partisipasi dan bantuan dari semua pihak baik itu dinas/lembaga, instansi pemerintah dan masyarakat dalam upaya bersama menyajikan data yang mutakhir dan lengkap di Kabupaten Karanganyar.

Kepada semua dinas/lembaga, instansi pemerintah yang telah memberikan bahan-bahan/informasi statistik dalam penyusunan buku ini, maka pada kesempatan ini saya sampaikan penghargaan dan ucapan terima kasih.

Karanganyar, September 2018  
Plth.Kepala Dinas KOMINFO  
Kabupaten Karanganyar

Ir.DIDIK JOKO BAKDONO,M.Si

# DAFTAR ISI

	Hal.
Katalog Publikasi	i
Kata Pengantar	ii
Daftar Isi	iii
Peta Kecamatan	vi
Ulasan Singkat	1

Tabel - tabel

## **BAB I. KEADAAN GEOGRAFIS**

1	Jarak Kantor Desa dan ketinggian rata-rata tahun 2017	11
2	Luas Wilayah Menurut Penggunaan tahun 2017	12
3	Luas Tanah Sawah Menurut Jenis Pengairan tahun 2017	13
4	Luas Tanah Kering Menurut Penggunaan tahun 2017	14
5	Luas Lain-lain Menurut Penggunaan tahun 2017	15

## **BAB II. PEMERINTAHAN**

1	Klasifikasi Desa Tahun 2017	16
2	Banyaknya Dusun, Dukuh, Rw Dan Rt Tahun 2017	17
3	Banyaknya Aparat Pemerintahan Tahun 2017	18
4	Banyaknya Pengurus Kelembagaan 2017	19
5	Banyaknya Anggota Linmas dan PosKamling tahun 2017	20
6	Luas Tanah Bengkok dan Kas Desa tahun 2017	21

## **BAB III. KEPENDUDUKAN**

1	Jumlah Penduduk Menurut Jenis Kelamin Tahun 2017	22
2	Luas Wilayah, Distribusi dan Kepadatan Penduduk Tahun 2017	23
3	Jumlah Penduduk Menurut Agama Tahun 2017	24
4	Banyaknya Pernikahan Tahun 2017	25

#### **BAB IV. SOSIAL DAN TENAGA KERJA**

1	Sarana Prasarana Kesehatan Tahun 2017	26
2	Banyaknya PUS dan Akseptor KB Tahun 2017	27
3	Banyaknya PUS bukan peserta KB Tahun 2017	28
4	Banyaknya Akseptor Aktif menurut Alat Kontrasepsi Tahun 2017	29
5	Banyaknya Akseptor Aktif menurut Alat Kontrasepsi Tahun 2017 (Lanjutan)	30
6	Banyaknya Sarana Prasarana Pendidikan 2017	31
7	Banyaknya Sekolah, Murid dan Guru Sekolah SD Negeri	32
8	Banyaknya Sekolah, Murid dan Guru Madrasah Ibtidaiyah (MI)	33
9	Banyaknya Sekolah, Murid dan Guru Sekolah SLTP Negeri	34
10	Banyaknya Sekolah, Murid dan Guru Madrasah Tsanawiyah (MTs)	35
11	Banyaknya Sekolah, Murid dan Guru Sekolah SMK Swasta	36
12	Tingkat Pendidikan Masyarakat Menurut Lulusan Pendidikan Umum	37
13	Tingkat Pendidikan Masyarakat Menurut Lulusan Pendidikan Umum (Lanjutan)	38
14	Tingkat Pendidikan Masyarakat Menurut Lulusan Pendidikan Khusus	39
15	Jumlah Penduduk 10 Tahun ke Atas Menurut Mata Pencaharian	40
16	Jumlah Penduduk 10 Tahun ke Atas Menurut Mata Pencaharian (lanjutan)	41
17	Jumlah Penduduk 10 Tahun ke Atas Menurut Mata Pencaharian (lanjutan)	42
18	Jumlah Penduduk 10 Tahun ke Atas Menurut Mata Pencaharian (lanjutan)	43

#### **BAB V. PERTANIAN**

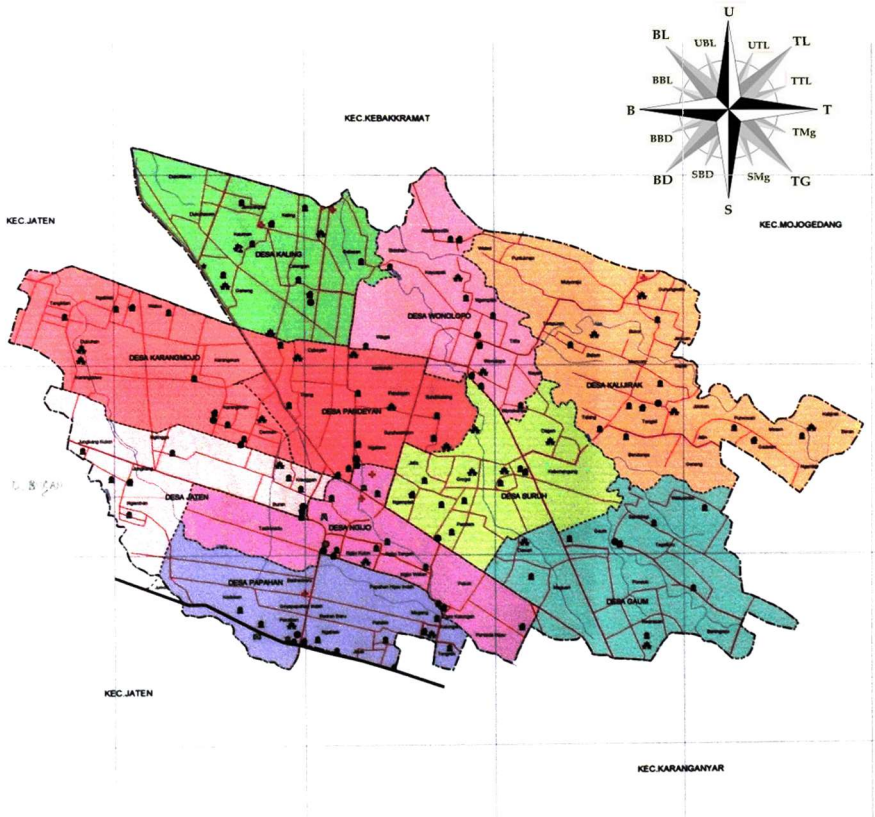
1	Luas Panen dan Produksi Padi dan Palawija Tahun 2017	44
2	Luas Panen dan Produksi Tanaman Sayur-Sayuran Tahun 2017	45
3	Luas Panen dan Produksi Tanaman Sayur-Sayuran Tahun 2017 (Lanjutan)	46
4	Luas Panen dan Produksi Tanaman Buah-Buahan Tahun 2017	47
5	Luas Panen dan Produksi Tanaman Buah-buahan Tahun 2017 (Lanjutan)	48
6	Luas Panen dan Produksi Tanaman Buah-buahan Tahun 2017 (Lanjutan)	49
7	Luas Panen dan Produksi Tanaman Perkebunan Tahun 2017	50
8	Luas Panen dan Produksi Tanaman Perkebunan Tahun 2017 (Lanjutan)	51
9	Populasi Ternak Besar Tahun 2017	52

10	Populasi Ternak Kecil Tahun 2017	53
10	Populasi Unggas Tahun 2017	54

## **BAB VI. LAIN-LAIN**

1	Banyaknya Tempat Ibadah Tahun 2017	55
2	Fasilitas /PrasaranaUmum Tahun 2017	56
3	Fasilitas / PrasaranaUmum Tahun 2017 (Lanjutan)	57
4	Jumlah Pajak Bumi Dan Bangunan (PBB) Tahun 2017	58

# PETA KECAMATAN TASIKMADU



## ULASAN SINGKAT

### A. KEADAAN GEOGRAFIS

#### 1. *Letak Geografis*

Kecamatan Tasikmadu merupakan salah satu kecamatan dari 17 kecamatan yang ada di Kabupaten Karanganyar. Jarak dari ibukota kabupaten 3,5 km arah selatan. Luas wilayah Kecamatan Tasikmadu adalah 27,5973 km<sup>2</sup> dengan ketinggian rata-rata 123 m di atas permukaan laut.

Batas wilayah Kecamatan Tasikmadu :

Sebelah Utara : Kec. Mojogedang

Sebelah Selatan : Kec. Karanganyar dan Kec. Jaten

Sebelah Barat : Kec. Jaten dan Kec. kebakkramat

Sebelah Timur : Kec. Karanganyar

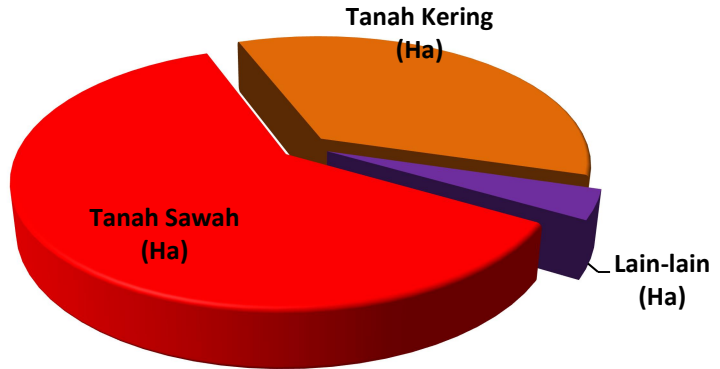
#### 2. *Luas Wilayah*

Luas wilayah Kecamatan Tasikmadu adalah 2.759,7300 Ha, yang terdiri dari luas tanah sawah 1.680,8991 Ha, dan luas tanah kering 1.078,8309 Ha. Tanah sawah terdiri dari irigasi teknis 1.441,0566 Ha, ½ teknis 235,8200 Ha dan tadah hujan 4,0225 Ha. Sementara itu luas tanah untuk pekarangan/ bangunan 893,6118 Ha dan luas untuk tegalan/ladang 80,1656 Ha dan tanah lainnya seluas

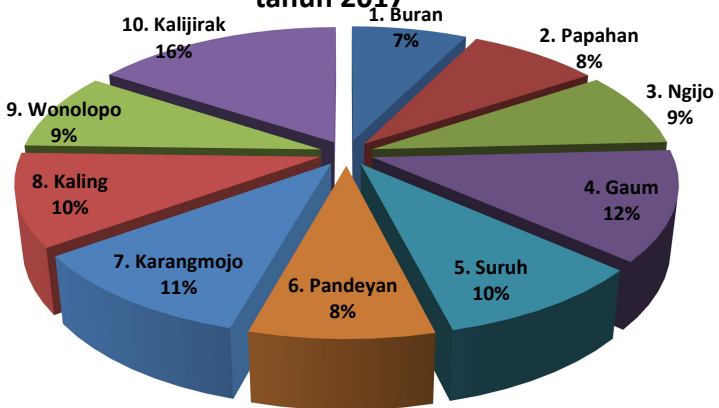


102,6258 Ha . Di Kecamatan Tasikmadu tidak terdapat hutan negara.

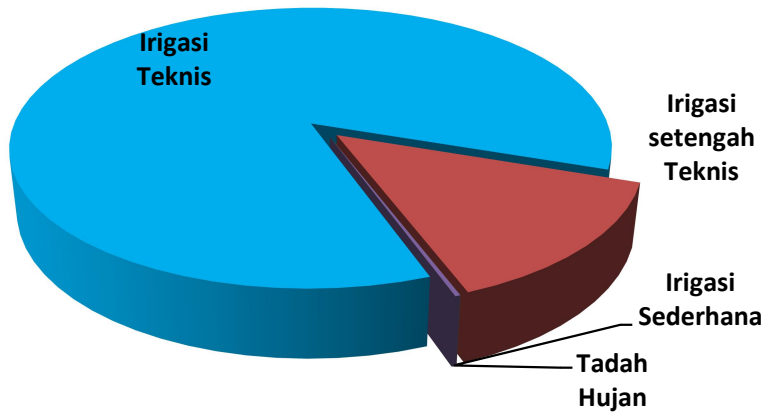
**Grafik . Luas Wilayah menurut Penggunaan tahun 2017**




**Grafik . Wilayah menurut Desa/Kelurahan tahun 2017**



**Grafik . Luas Tanah Sawah Menurut Jenis Pengairan tahun 2017**



**Grafik . Luas Tanah Kering Menurut Penggunaan tahun 2017**



## B. PEMBAGIAN WILAYAH ADMINISTRASI

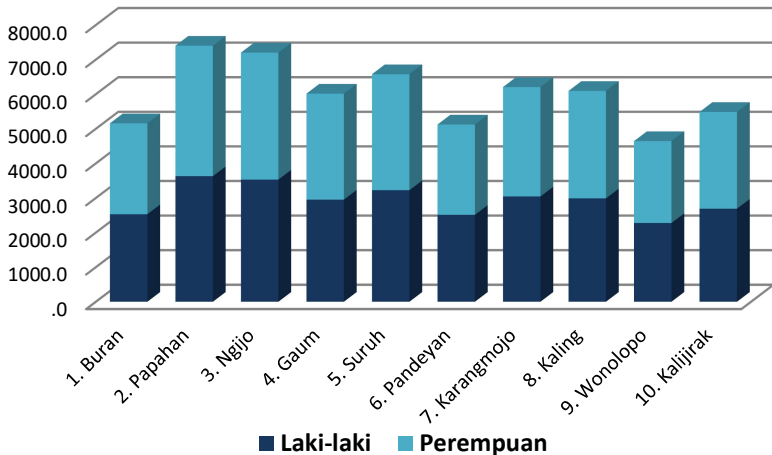
Kecamatan Tasikmadu terdiri dari 10 desa, 58 dusun, 80 dukuh, 86 RW dan 444 RT. Seluruh desa sudah berklasifikasi desa swasembada.

## C. PENDUDUK DAN TENAGA KERJA

### 1. Kependudukan

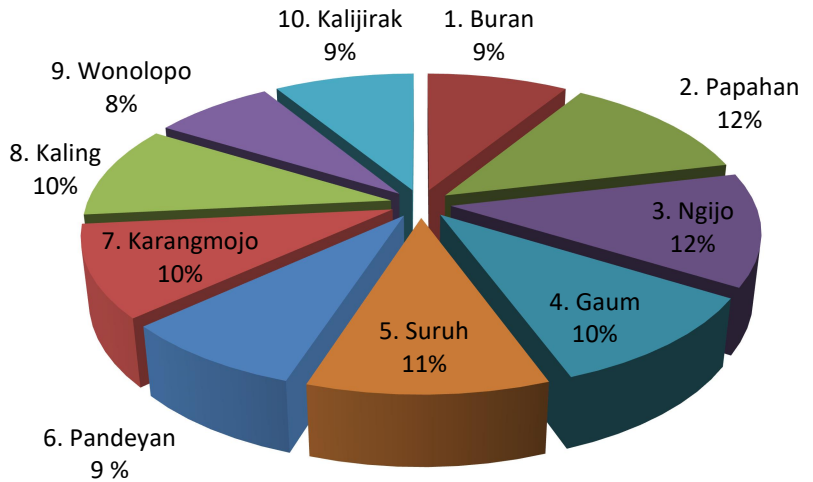
Mulai tahun 2011, data yang digunakan dalam publikasi ini adalah data hasil proyeksi penduduk SP2010. Jumlah Penduduk di Kecamatan Tasikmadu tahun 2017 sebanyak 59.903 jiwa, yang terdiri dari laki-laki 29.375 jiwa dan perempuan 30.528 jiwa.

**Grafik . Jumlah Penduduk Menurut Jenis Kelamin  
Tahun 2017**



Pada tahun 2017 kepadatan penduduk Kecamatan Tasikmadu mencapai 218,965 jiwa/Km<sup>2</sup>.

**Grafik. Distribusi Penduduk per desa / kelurahan**



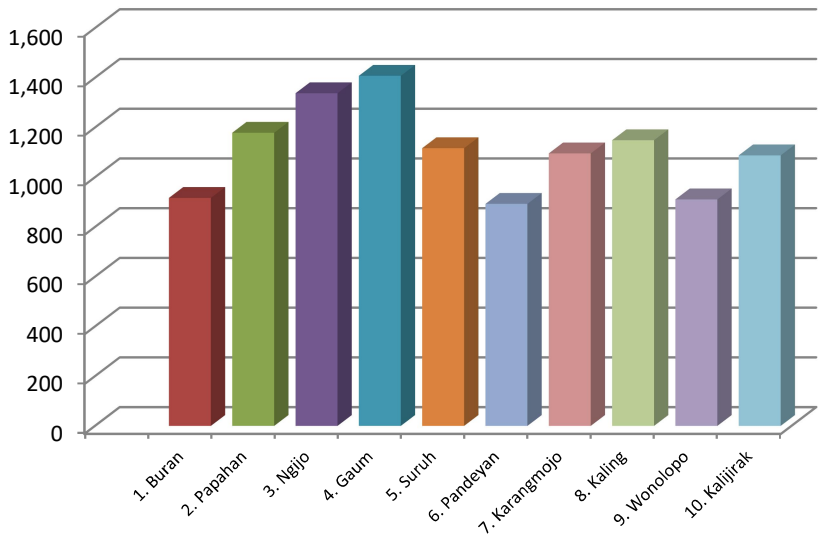
## 2. Mata Pencaharian

Sesuai dengan kondisi Kecamatan Tasikmadu yang dekat dengan perkotaan, maka sebagian besar penduduknya mempunyai mata pencaharian di sektor industri dengan buruh industri/karyawan swasta, kemudian sektor pertanian (petani sendiri dan buruh tani, buruh bangunan), dan pedagang. Selebihnya adalah sebagai pengusaha, di sektor pengangkutan, PNS/TNI/Polri, pensiunan, jasa-jasa dan lain-lain.

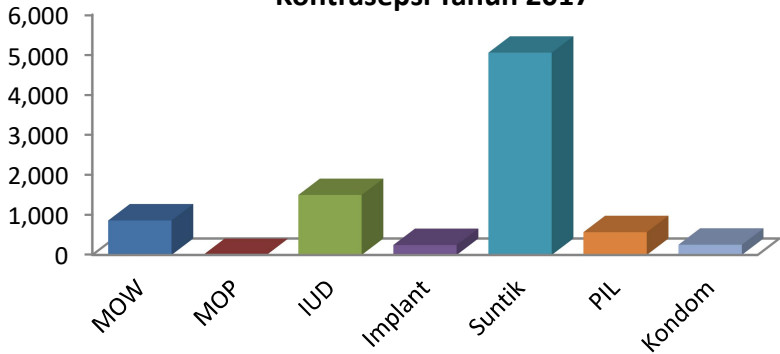
#### D. KELUARGA BERENCANA

Akseptor KB aktif di Desa Tasikmadu pada tahun 2017 mencapai 8.032 peserta atau 75,00 % dari banyaknya PUS. Alat kontrasepsi yang paling banyak diminati adalah suntik sebanyak 4.455 peserta, dan IUD sebanyak 1.625 akseptor.

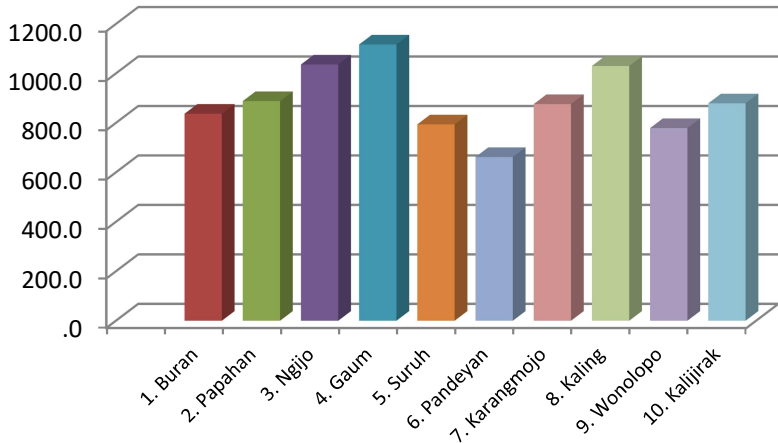
**Grafik. Banyaknya Pasangan Usia Subur per Desa/Kelurahan tahun 2017**



**Grafik . Banyaknya Akseptor Aktif menurut Alat Kontrasepsi Tahun 2017**



**Grafik . Banyaknya Akseptor KB tahun 2017**



## **E SOSIAL**

### *1. Pendidikan*

Berdasarkan data dari Dinas Pendidikan, Pemuda dan Olah Raga Kabupaten Karanganyar, di Kecamatan Tasikmadu pada tahun 2016 jumlah SD N sebanyak 4809 murid dan 26 sekolah dengan banyak guru 297 orang, SLTPN sebanyak 2018 murid 3 sekolah dengan guru sebanyak 104 orang, dan SMK swasta sebanyak 2 sekolah dengan guru sebanyak 35 orang.

### *2. Kesehatan*

Fasilitas kesehatan yang ada di Kecamatan Tasikmadu terdiri dari 1 Puskesmas, 10 Poskesdes, 84 UKBM yang terdiri dari beberapa posyandu dan polindes.

### *3. Pemeluk Agama*

Pembangunan di bidang kehidupan beragama dan kepercayaan kepada Tuhan Yang Maha Esa diarahkan agar mampu meningkatkan kualitas umat beragama sehingga tercipta suasana kerukunan hidup yang erat. Pemeluk agama di Kecamatan Tasikmadu pada tahun 2016 terdiri dari Islam : 58.493 orang, Kristen: 1.067 orang, Katholik: 790 orang, dan Hindu : 33 orang.

## **F PERTANIAN**

### *1. Tanaman Bahan Makanan*

Pertanian tanaman bahan makanan merupakan salah satu sektor dimana produk yang dihasilkan menjadi kebutuhan pokok hidup rakyat. Kecamatan Tasikmadu sebagian tanahnya merupakan tanah pertanian yang memiliki potensi cukup baik bagi pengembangan tanaman pangan, khususnya padi sawah.

Data dari Dinas Pertanian, Tanaman Pangan, Perkebunan & kehutanan selama tahun 2017 diperoleh produksi padi sawah sebanyak 28.419 ton dengan luas panen 4.539 Ha.

### *2. Peternakan*

Populasi ternak yang banyak diusahakan di Kecamatan Tasikmadu pada tahun 2017 adalah sapi perah 4 ekor, sapi Potong 2.826 ekor, kerbau 11 ekor, Kuda 7 ekor, kambing 2.485, domba 5.771 ekor, babi 1335 ekor, Kelinci 814 ekor, ayam ras petelur 5.500 ekor, ayam buras 55.202 ekor, Ayam Pedaging 147.750 ekor, itik 6151 ekor, dan Puyuh 5.300 ekor.



## **G LAIN-LAIN**

### *1. Tempat Ibadah*

Di Kecamatan Tasikmadu pada tahun 2017 terdapat tempat ibadah, yaitu masjid 117 buah, mushola 62 buah, gereja 7 buah

### *2. Sarana Prasarana Umum*

Pada tahun 2017 di Kecamatan Tasikmadu terdapat Gedung Olahraga 28 unit, Kesenian/budaya 11 unit, Balai Pertemuan 25 unit, Sumur Desa 19 unit, Pasar Desa 3 unit, dan lainnya 1 unit.

Tabel 1.1  
 Jarak Kantor Desa dan ketinggian rata-rata tahun 2017

DESA	Ketinggian Rata-Rata dpl (m)	Jarak dari Kantor Desa ke ... (km)	
		Kantor Kecamatan	Kantor Kabupaten
(1)	(2)	(3)	(4)
1. Buran	120	0.5	4.0
2. Papahan	105	1.0	2.0
3. Ngijo	105	-	3.5
4. Gaum	105	4.8	5.1
5. Suruh	139	1.5	4.2
6. Pandeyan	132	1.1	5.3
7. Karangmojo	117	2.5	6.7
8. Kaling	119	3.5	7.7
9. Wonolopo	127	3.5	7.7
10. Kalijirak	164	6.5	8.1
Rata - rata	123	2	5

Sumber : Monografi Desa 2017

Tabel 1.2.  
Luas Wilayah Menurut Penggunaan tahun 2017

DESA	Tanah Sawah (Ha)	Tanah Kering (Ha)	Lain-lain (Ha)	Luas Wilayah (Ha)
(1)	(2)	(3)	(4)	(5)
1. Buran	161.12	35.35	6.30	202.78
2. Papahan	120.47	99.98	8.92	229.37
3. Ngijo	119.48	105.47	9.81	234.76
4. Gaum	142.39	174.66	24.02	341.07
5. Suruh	185.21	69.20	9.43	263.84
6. Pandeyan	173.36	46.05	7.74	227.15
7. Karangmojo	220.82	67.49	7.34	295.65
8. Kaling	174.53	103.91	9.42	287.86
9. Wonolopo	169.26	65.77	7.47	242.50
10. Kalijirak	214.26	208.32	12.17	434.75
JUMLAH	1,680.90	976.21	102.63	2,759.73

Sumber : Monografi Desa 2017

Tabel 1.3.  
Luas Tanah Sawah Menurut Jenis Pengairan tahun 2017

DESA	TANAH SAWAH(Ha)				
	Irigasi Teknis	Irigasi setengah Teknis	Irigasi Sederhana	Tadah Hujan	Jumlah
(1)	(2)	(3)	(4)	(5)	(6)
1. Buran	161.12	-	-	-	161.12
2. Papahan	120.47	-	-	-	120.47
3. Ngijo	119.48	-	-	-	119.48
4. Gaum	139.31	-	-	3.08	142.39
5. Suruh	185.21	-	-	-	185.21
6. Pandeyan	173.36	-	-	-	173.36
7. Karangmojo	220.82	-	-	-	220.82
8. Kaling	174.53	-	-	-	174.53
9. Wonolopo	135.05	34.21	-	-	169.26
10. Kalijirak	11.71	201.61	-	0.94	214.26
JUMLAH	1,441.06	235.82	-	4.02	1,680.90

Sumber : Monografi Desa 2017

Tabel 1.4.  
Luas Tanah Kering Menurut Penggunaan tahun 2017

DESA	TANAH KERING(Ha)				
	Bangunan/ Pekarangan	Kebun/ Tegalan	Padang/ Gembala	Tambak/ Kolam	Jumlah
(1)	(2)	(3)	(4)	(5)	(6)
1. Buran	35.35	-	-	-	35.35
2. Papahan	99.78	-	-	0.20	99.98
3. Ngijo	105.37	-	-	0.10	105.47
4. Gaum	170.26	3.05	-	1.35	174.66
5. Suruh	66.22	2.98	-	-	69.20
6. Pandeyan	45.55	0.36	-	0.14	46.05
7. Karangmojo	67.28	-	-	0.21	67.49
8. Kaling	103.49	-	-	0.42	103.91
9. Wonolopo	64.99	0.78	-	-	65.77
10. Kalijirak	135.32	73.01	-	-	208.33
JUMLAH	893.61	80.18	-	2.42	976.21

Sumber : Monografi Desa 2017

Tabel 1.5  
Luas Lain-lain Menurut Penggunaan tahun 2017

DESA	LAIN-LAIN(Ha)			
	Hutan	Perkebunan	Lainnya	Jumlah
(1)	(2)	(3)	(4)	(5)
1. Buran	-	-	6.30	6.30
2. Papahan	-	-	8.92	8.92
3. Ngijo	-	-	9.81	9.81
4. Gaum	-	-	24.02	24.02
5. Suruh	-	-	9.43	9.43
6. Pandeyan	-	-	7.74	7.74
7. Karangmojo	-	-	7.34	7.34
8. Kaling	-	-	9.42	9.42
9. Wonolopo	-	-	7.47	7.47
10. Kalijirak	-	-	12.17	12.17
JUMLAH	-	-	102.63	102.63

Sumber : Monografi Desa 2017

Tabel 2.1  
Klasifikasi Desa Tahun 2017

Desa	Status pemerintahan	Klasifikasi Desa		
		Swadaya	Swakarya	Swasembada
(1)	(2)	(3)	(4)	(5)
1. Buran	Desa	-	-	1
2. Papahan	Desa	-	-	1
3. Ngijo	Desa	-	-	1
4. Gaum	Desa	-	-	1
5. Suruh	Desa	-	-	1
6. Pandeyan	Desa	-	-	1
7. Karangmojo	Desa	-	-	1
8. Kaling	Desa	-	-	1
9. Wonolopo	Desa	-	-	1
10. Kalijirak	Desa	-	-	1
JUMLAH		-	-	10

Sumber : Monografi Desa 2017

Tabel 2.2  
Banyaknya Dusun, Dukuh, Rw Dan Rt Tahun 2017

DESA	DUSUN	DUKUH	RW	RT
(1)	(2)	(3)	(4)	(5)
1. Buran	6	6	8	49
2. Papahan	6	7	18	58
3. Ngijo	5	5	7	54
4. Gaum	5	7	11	55
5. Suruh	7	7	7	39
6. Pandeyan	6	7	8	43
7. Karangmojo	6	7	7	33
8. Kaling	6	8	9	45
9. Wonolopo	6	11	6	29
10. Kalijirak	5	15	5	41
JUMLAH	58	80	86	446

Sumber : Monografi Desa



Tabel 2.3  
Banyaknya Aparat Pemerintahan Tahun 2017

DESA	Lurah / Kades	SEKDES	KADUS	KAUR/KASI	STAF
(1)	(2)	(3)	(4)	(5)	(6)
1. Buran	1	1	6	6	-
2. Papahan	1	1	6	5	-
3. Ngijo	1	1	5	6	-
4. Gaum	1	1	5	6	-
5. Suruh	1	1	7	6	-
6. Pandeyan	1	1	6	6	-
7. Karangmojo	1	1	6	6	-
8. Kaling	1	1	6	6	-
9. Wonolopo	1	1	6	6	-
10. Kalijirak	1	1	5	6	-
JUMLAH	10	10	58	59	-

Sumber : Monografi Desa

Tabel 2.4  
Banyaknya Pengurus Kelembagaan  
tahun 2017

DESA	BPD	LPMD	TP	Karang
			PKK	Taruna
(1)	(2)	(3)	(4)	(5)
1. Buran	3	3	28	5
2. Papahan	9	13	18	16
3. Ngijo	3	5	21	19
4. Gaum	3	13	11	3
5. Suruh	3	3	20	6
6. Pandeyan	3	9	6	10
7. Karangmojo	3	12	15	13
8. Kaling	3	3	18	5
9. Wonolopo	3	10	12	7
10. Kalijirak	3	3	10	5
JUMLAH	36	74	159	89

Sumber : Monografi Desa

Tabel 2.5  
Banyaknya Anggota Linmas dan Pos Kamling  
tahun 2017

Desa	Anggota Linmas	Pos Kamling
(1)	(2)	(3)
1. Buran	50	9
2. Papahan	43	18
3. Ngijo	33	5
4. Gaum	38	6
5. Suruh	33	7
6. Pandeyan	36	17
7. Karangmojo	43	26
8. Kaling	50	12
9. Wonolopo	35	9
10. Kalijirak	35	22
JUMLAH	396	131

Sumber : Monografi Desa

Tabel 2.6  
Luas Tanah Bengkok dan Kas Desa tahun 2017

DESA	LUAS TANAH (Ha)		
	Tanah Bengkok	Kas Desa	Jumlah
(1)	(2)	(3)	(4)
1. Buran	15	11	27
2. Papahan	19	9	28
3. Ngijo	18	12	30
4. Gaum	18	8	26
5. Suruh	20	12	32
6. Pandeyan	19	9	28
7. Karangmojo	16	6	22
8. Kaling	17	7	24
9. Wonolopo	20	15	35
10. Kalijirak	16	54	70
<b>JUMLAH</b>	<b>178</b>	<b>143</b>	<b>322</b>

Sumber : Monografi Desa 2017

**Tabel 3.1**  
**Jumlah Penduduk Menurut Jenis Kelamin Tahun 2017**

Desa	Penduduk		Jumlah
	Laki-laki	Perempuan	
(1)	(2)	(3)	(4)
1. Buran	2,552	2,652	5,203
2. Papahan	3,660	3,806	7,466
3. Ngijo	3,561	3,703	7,264
4. Gaum	2,977	3,092	6,069
5. Suruh	3,252	3,383	6,635
6. Pandeyan	2,533	2,633	5,167
7. Karangmojo	3,069	3,190	6,259
8. Kaling	3,014	3,134	6,147
9. Wonolopo	2,295	2,388	4,684
10. Kalijirak	2,713	2,821	5,534
<b>JUMLAH</b>	<b>29,626</b>	<b>30,802</b>	<b>60,428</b>

Sumber : Badan Pusat Statistik

Tabel 3 .2  
Luas Wilayah, Distribusi dan Kepadatan Penduduk Tahun 2017

DESA	LUAS WILAYAH (Km2)	DISTRIBUSI PENDUDUK(%)	KEPADATAN PENDUDUK
(1)	(2)	(3)	(4)
1. Buran	2.0278	8.61	256,599
2. Papahan	2.2937	12.35	325,500
3. Ngijo	2.3476	12.02	309,427
4. Gaum	3.4107	10.04	177,934
5. Suruh	2.6384	10.98	251,465
6. Pandeyan	2.2715	8.55	227,470
7. Karangmojo	2.9565	10.36	211,714
8. Kaling	2.8786	10.17	213,558
9. Wonolopo	2.4250	7.75	193,140
10. Kalijirak	4.3475	9.16	127,293
JUMLAH	27.5973	100.00	218,965

Sumber : Badan Pusat Statistik

Tabel 3.3  
Jumlah Penduduk Menurut Agama Tahun 2017

Desa	Islam	Kristen	Katholik	Hindu	Budha	Jumlah
(1)	(2)	(3)	(4)	(5)	(6)	(7)
1. Buran	-	-	-	-	-	-
2. Papahan	-	-	-	-	-	-
3. Ngijo	-	-	-	-	-	-
4. Gaum	-	-	-	-	-	-
5. Suruh	-	-	-	-	-	-
6. Pandeyan	-	-	-	-	-	-
7. Karangmojo	-	-	-	-	-	-
8. Kaling	-	-	-	-	-	-
9. Wonolopo	-	-	-	-	-	-
10. Kalijirak	-	-	-	-	-	-
<b>JUMLAH</b>	<b>58,493</b>	<b>1,067</b>	<b>790</b>	<b>33</b>	<b>-</b>	<b>60,383</b>

Sumber : Kementrian Agama Kabupaten Karanganyar

Tabel 3.4  
Banyaknya Pernikahan Tahun 2017

Desa	Nikah	Talak/Cerai	Rujuk
(1)	(2)	(3)	(4)
1. Buran	35	4	-
2. Papahan	44	8	-
3. Ngijo	41	6	-
4. Gaum	44	2	-
5. Suruh	49	6	-
6. Pandeyan	38	6	-
7. Karangmojo	51	9	-
8. Kaling	42	9	-
9. Wonolopo	38	5	-
10. Kalijirak	35	8	-
JUMLAH	417	63	-

Sumber : KUA Kec. Tasikmadu



Tabel 3 .5  
Banyaknya Keluarga Menurut Tingkat Kesejahteraan Tahun2017

Desa	Pra KS	KS I	KS II	KS III	KS III+
(1)	(2)	(3)	(4)		
1. Buran	19	104	399	1,011	65
2. Papahan	33	25	27	1,586	456
3. Ngijo	38	117	567	1,122	236
4. Gaum	182	141	983	842	53
5. Suruh	133	231	507	1,024	22
6. Pandeyan	58	185	775	508	2
7. Karangmojo	177	414	553	640	208
8. Kaling	180	72	323	1,375	6
9. Wonolopo	12	90	210	1,176	3
10. Kalijirak	323	683	684	108	24
JUMLAH	1,155	2,062	5,028	9,392	1,075

Sumber : KUA Kec. Tasikmadu

Tabel 4.1  
Sarana Prasarana Kesehatan  
tahun 2017

Desa	Puskesmas	Poskesdes	UKBM
(1)	(2)		(3)
1. Buran	-	1	9
2. Papahan	-	1	9
3. Ngijo	1	1	9
4. Gaum	-	1	9
5. Suruh	-	1	7
6. Pandeyan	-	1	10
7. Karangmojo	-	1	7
8. Kaling	-	1	10
9. Wonolopo	-	1	7
10. Kalijirak	-	1	7
JUMLAH		10	84

Sumber : Monografi Desa

Tabel 4.2  
Banyaknya PUS dan Akseptor KB Tahun 2017

Desa	Banyaknya PUS	Akseptor KB	Persen Akseptor KB thd PUS
(1)	(2)	(3)	(4)
1. Buran	944	800	84.75
2. Papahan	1,195	876	73.31
3. Ngijo	1,107	685	61.88
4. Gaum	1,341	1,012	75.47
5. Suruh	1,081	728	67.35
6. Pandeyan	757	542	71.60
7. Karangmojo	1,137	852	74.93
8. Kaling	1,176	1,002	85.20
9. Wonolopo	836	624	74.64
10. Kalijirak	1,110	911	82.07
JUMLAH	10,684	8,032	75.18

Sumber : PLKB

Tabel 4.3  
Banyaknya PUS bukan peserta KB Tahun 2017

Desa	Hamil	Ingin anak	Tidak ingin anak	Jumlah
(1)	(2)	(3)	(4)	(5)
1. Buran	30	95	19	144
2. Papahan	41	194	84	319
3. Ngijo	36	232	154	422
4. Gaum	54	219	56	329
5. Suruh	36	218	99	353
6. Pandeyan	30	136	52	218
7. Karangmojo	40	285	60	385
8. Kaling	23	116	35	174
9. Wonolopo	31	109	72	212
10. Kalijirak	23	132	44	199
<b>JUMLAH</b>	<b>344</b>	<b>1,736</b>	<b>675</b>	<b>2,755</b>

Sumber : PLKB

Tabel 4.4.1  
Banyaknya Akseptor Aktif menurut Alat Kontrasepsi Tahun 2017

Desa	MOW	MOP	IUD	Implant
(1)	(2)	(3)	(4)	(5)
1. Buran	71	7	138	30
2. Papahan	77	4	277	55
3. Ngijo	52	26	226	8
4. Gaum	57	7	128	27
5. Suruh	71	2	211	28
6. Pandeyan	57	5	90	13
7. Karangmojo	76	24	227	59
8. Kaling	126	5	149	24
9. Wonolopo	64	5	90	9
10. Kalijirak	84	2	56	28
<b>JUMLAH</b>	<b>735</b>	<b>87</b>	<b>1,592</b>	<b>281</b>

Sumber : PLKB

Tabel 4.4.2

Banyaknya Akseptor Aktif menurut Alat Kontrasepsi Tahun 2017

Desa	Suntik	PIL	Kondom	Jumlah
(1)	(6)	(7)	(8)	(9)
1. Buran	389	102	63	800
2. Papahan	321	68	74	876
3. Ngijo	253	50	70	685
4. Gaum	690	59	44	1,012
5. Suruh	333	66	17	728
6. Pandeyan	331	34	12	542
7. Karangmojo	408	24	34	852
8. Kaling	603	65	30	1,002
9. Wonolopo	416	31	9	624
10. Kalijirak	711	24	6	911
JUMLAH	4,455	523	359	8,032

Sumber : PLKB

St

Tabel 4.5  
Sarana Prasarana Pendidikan tahun 2017

Desa	Gedung TK	Gedung SD/MI	Gedung SMP/MTs	Gedung SMA/SMK	Jumlah
(1)	(6)	(7)		(8)	(9)
1. Buran	4	2	1	-	7
2. Papahan	5	3	-	-	8
3. Ngijo	5	2	-	1	8
4. Gaum	4	2	-	1	7
5. Suruh	3	2	-	-	5
6. Pandeyan	3	3	-	-	6
7. Karangmojo	3	4	1	-	8
8. Kaling	4	3	1	-	8
9. Wonolopo	1	3	-	-	4
10. Kalijirak	4	3	-	-	7
<b>JUMLAH</b>	<b>36</b>	<b>27</b>	<b>3</b>	<b>2</b>	<b>68</b>

Sumber : Monografi Desa

Tabel 4.6  
Banyaknya Sekolah, Murid dan Guru Sekolah SD Negeri  
Tahun Ajaran 2016/2017

Desa	Sekolah	Jumlah Murid			Guru	Jumlah Lulusan
		Laki2	Peremp	L+P		
(1)	(2)	(3)	(4)	(5)	(6)	(7)
1. Buran	2	136	135	271	19	
2. Papahan	3	512	438	950	52	
3. Ngijo	2	206	180	386	27	
4. Gaum	2	219	206	425	21	
5. Suruh	2	277	277	554	33	
6. Pandeyan	3	284	279	563	30	
7. Karangmojo	3	180	169	349	27	
8. Kaling	3	287	285	572	33	
9. Wonolopo	3	166	129	295	26	
10. Kalijirak	3	226	218	444	29	
JUMLAH	26	2,493	2,316	4,809	297	-

Sumber : PDSP KEMDIKBUD



Tabel 4.7  
 Banyaknya Sekolah, Murid dan Guru Madrasah Ibtidaiyah (MI)  
 Tahun Ajaran 2016/2017

Desa	Sekolah	Jumlah Murid			Guru	Jumlah Lulusan
		Laki2	Peremp	L+P		
(1)	(2)	(3)	(4)	(5)	(6)	(7)
1. Buran	-	-	-	-	-	-
2. Papahan	-	-	-	-	-	-
3. Ngijo	-	-	-	-	-	-
4. Gaum	-	-	-	-	-	-
5. Suruh	-	-	-	-	-	-
6. Pandeyan	-	-	-	-	-	-
7. Karangmojo	1	63	74	137	10	30
8. Kaling	-	-	-	-	-	-
9. Wonolopo	-	-	-	-	-	-
10. Kalijirak	-	-	-	-	-	-
JUMLAH	1	-	-	-	-	-

Sumber : PDSP KEMDIKBUD

Tabel 4.8  
 Banyaknya Sekolah, Murid dan Guru Sekolah SLTP Negeri  
 Tahun Ajaran 2016/2017

Desa	Sekolah	Jumlah Murid			Guru	Jumlah Lulusan
		Laki2	Peremp	L+P		
(1)	(2)	(3)	(4)	(5)	(6)	(7)
1. Buran	1	324	447	770	39	
2. Papahan	-	-	-	-	-	
3. Ngijo	-	-	-	-	-	
4. Gaum	-	-	-	-	-	
5. Suruh	-	-	-	-	-	
6. Pandeyan	-	-	-	-	-	
7. Karangmojo	-	-	-	-	-	
8. Kaling	1	323	284	607	34	
9. Wonolopo	-	-	-	-	-	
10. Kalijirak	1	329	312	641	31	
<b>JUMLAH</b>	<b>3</b>	<b>-</b>	<b>-</b>	<b>2,018</b>	<b>104</b>	

Sumber : PDSP KEMDIKBUD

Tabel 4.9  
 Banyaknya Sekolah, Murid dan Guru Madrasah Tsanawiyah (MTs)  
 Tahun Ajaran 2016/2017

Desa	Sekolah	Jumlah Murid			Guru	Jumlah Lulusan
		Laki2	Perempuan	L+P		
(1)	(2)	(3)	(4)	(5)	(6)	(7)
1. Buran	-	-	-	-	-	-
2. Papahan	-	-	-	-	-	-
3. Ngijo	-	-	-	-	-	-
4. Gaum	-	-	-	-	-	-
5. Suruh	-	-	-	-	-	-
6. Pandeyan	-	-	-	-	-	-
7. Karangmojo	1	383	373	756	51	-
8. Kaling	-	-	-	-	-	-
9. Wonolopo	-	-	-	-	-	-
10. Kalijirak	-	-	-	-	-	-
JUMLAH	-	-	-	-	-	-

Sumber : PDSP KEMDIKBUD

Tabel 4.10  
Banyaknya Sekolah, Murid dan Guru Sekolah SMK Swasta  
Tahun Ajaran 2016/2017

Desa	Sekolah	Jumlah Murid			Guru	Jumlah Lulusan
		Laki2	Peremp	L+P		
(1)	(2)	(3)	(4)	(5)	(6)	(7)
1. Buran	-	-	-	-	-	-
2. Papahan	-	-	-	-	-	-
3. Ngijo	1	-	-	216	18	-
4. Gaum	1	-	-	246	17	-
5. Suruh	-	-	-	-	-	-
6. Pandeyan	-	-	-	-	-	-
7. Karangmojo	-	-	-	-	-	-
8. Kaling	-	-	-	-	-	-
9. Wonolopo	-	-	-	-	-	-
10. Kalijirak	-	-	-	-	-	-
JUMLAH	-	-	-	462	35	-

Sumber : PDSP KEMDIKBUD

Tabel 4.11.1  
Tingkat Pendidikan Masyarakat Menurut Lulusan Pendidikan  
Umum Tahun 2017

Nama Desa	TK	SD Sederajat	SMP
(1)	(2)	(3)	(4)
1. Buran	25	1,018	989
2. Papahan	1,504	1,217	1,885
3. Ngijo	287	1,285	1,396
4. Gaum	287	1,443	1,574
5. Suruh	130	525	225
6. Pandeyan	94	101	67
7. Karangmojo	123	890	1,607
8. Kaling	85	1,446	1,684
9. Wonolopo	132	864	781
10. Kalijirak	399	1,407	1,531
JUMLAH	3,066	10,196	11,739

Sumber : Monografi Desa

Tabel 4.11.2  
Tingkat Pendidikan Masyarakat Menurut Lulusan Pendidikan  
Umum Tahun 2017

Nama Desa	MA Sederaja	Akademi	Sarjana	Pasca Sarjana
(1)	(2)	(3)	(4)	(5)
1. Buran	1,317	93	279	17
2. Papahan	1,755	587	310	34
3. Ngijo	2,483	343	482	21
4. Gaum	675	34	94	10
5. Suruh	280	115	66	6
6. Pandeyan	61	42	18	2
7. Karangmojo	1,368	321	234	50
8. Kaling	1,894	72	65	8
9. Wonolopo	775	24	58	
10. Kalijirak	2,109	28	47	5
JUMLAH	12,717	1,659	1,653	153

Sumber : Monografi Desa

Tabel 4.12  
Tingkat Pendidikan Masyarakat Menurut Lulusan Pendidikan  
Khusus Tahun 2017

Nama Desa	Pondok Pesantren	Pendidikan Keagamaan	Sekolah Luar Biasa	Kursus Ketrampilan
(1)	(2)	(3)	(4)	(5)
1. Buran	15	3	4	24
2. Papahan	65	369	42	21
3. Ngijo	-	265	-	16
4. Gaum	-	-	2	-
5. Suruh	-	-	4	15
6. Pandeyan	47	11	3	7
7. Karangmojo	-	-	7	88
8. Kaling	-	-	-	-
9. Wonolopo	-	-	-	-
10. Kalijirak	6	9	4	60
JUMLAH	133	657	66	231

Sumber : Monografi Desa

Tabel 4.13.1  
 Jumlah Penduduk 10 Tahun ke Atas Menurut Mata Pencaharian  
 Desa Tahun 2017

Nama Desa	Petani	Buruh tani	Jasa
(1)	(2)	(3)	(4)
1. Buran	118	356	15
2. Papahan	75	289	13
3. Ngijo	550	409	100
4. Gaum	609	198	68
5. Suruh	312	437	59
6. Pandeyan	271	171	2
7. Karangmojo	227	510	18
8. Kaling	596	365	25
9. Wonolopo	398	701	15
10. Kalijirak	489	412	15
JUMLAH	3,645	3,848	330

Sumber : Monografi Desa



Tabel 4.13.2  
Jumlah Penduduk 10 Tahun ke Atas Menurut Mata Pencaharian  
Desa Tahun 2017

Nama Desa	wiraswasta	kary.swasta	Tukang
(1)	(2)	(3)	(4)
1. Buran	115	1,899	35
2. Papahan	403	2,788	66
3. Ngijo	254	3,308	200
4. Gaum	143	921	201
5. Suruh	130	962	108
6. Pandeyan	81	347	44
7. Karangmojo	174	847	141
8. Kaling	350	1,715	78
9. Wonolopo	47	1,092	124
10. Kalijirak	60	507	105
JUMLAH	1,757	14,386	1,102

Sumber : Monografi Desa

Tabel 4.13.3  
 Jumlah Penduduk 10 Tahun ke Atas Menurut Mata Pencapaian  
 Desa Tahun 2017

Nama Desa	PNS	Penganggur	TNI/ POLRI
(1)	(2)	(3)	(4)
1. Buran	154	796	32
2. Papahan	354	301	36
3. Ngijo	788	1,621	149
4. Gaum	58	-	17
5. Suruh	116	-	46
6. Pandeyan	119	-	32
7. Karangmojo	197	-	33
8. Kaling	57	53	12
9. Wonolopo	42	-	8
10. Kalijirak	44	95	4
JUMLAH	1,929	2,866	369

Sumber : Monografi Desa

Tabel 4.13.4  
 Jumlah Penduduk 10 Tahun ke Atas Menurut Mata Pencaharian  
 dan Desa Tahun 2017

Nama Desa	Pensiunan	Lain-lain	Jumlah
(1)	(2)	(3)	(4)
1. Buran	402	929	4,851
2. Papahan	109	1,042	5,476
3. Ngijo	185	896	8,460
4. Gaum	203	142	2,560
5. Suruh	187	46	2,403
6. Pandeyan	81	158	1,306
7. Karangmojo	105	18	2,270
8. Kaling	29	111	3,391
9. Wonolopo	36	209	2,672
10. Kalijirak	14	34	1,779
<b>JUMLAH</b>	<b>1,351</b>	<b>3,585</b>	<b>35,168</b>

Sumber : Monografi Desa

Tabel 5.1  
Luas Panen dan Produksi Padi dan Palawija Tahun 2017

Uraian/Jenis Tanaman	Luas Panen (Ha)	Produksi (Ton)
(1)	(2)	(3)
Ubi Kayu	7	218
Ubi Jalar	-	
Kedelai	-	
Kacang Tanah	4	6
Padi Sawah	4,539	28,419
Padi Gogo	-	
Jagung	-	

Sumber : Dinas Pertanian, Tanaman Pangan, Perkebunan & Kehutanan

Tabel 5.2.1  
Luas Panen dan Produksi Tanaman Sayur-Sayuran Tahun 2017

Uraian/Jenis Tanaman	Luas Panen (Ha)	Produksi (Kwt)
(1)	(2)	(3)
Bawang Merah	3	160
Bawang Putih	-	
Kentang	-	
Kobis	-	
Sawi	-	
Cabe	9	456
Cabe Rawit	5	132
Terong	-	
Buncis	-	
Wortel	-	

Sumber : Dinas Pertanian, Tanaman Pangan, Perkebunan & Kehutanan

Lanjutan Tabel 5.2.2  
Luas Panen dan Produksi Tanaman Sayur-Sayuran Tahun 2017

Jraian/Jenis Tanama	Luas Panen (Ha)	Produksi (Kwt)
Petai	-	
Jengkol	4	227
Mlinjo	-	
Kacang Panjang	-	
	JUMLAH	

Sumber : Dinas Pertanian, Tanaman Pangan, Perkebunan & Kehutanan

Tabel 5.3.1  
Luas Panen dan Produksi Tanaman Buah-Buahan Tahun 2017

Uraian/Jenis Tanaman	Pohon	Produksi (Kwt)
(1)	(2)	(3)
Jeruk Keprok	-	
Pepaya	551	598
Durian	-	
Pisang	974	929
Rambutan	400	220
Mangga	6,350	
Alpoket	15	
Duku/langsat	-	
Jambu Biji	591	

Sumber : Dinas Pertanian, Tanaman Pangan, Perkebunan & Kehutanan

Lanjutan Tabel 5.3.2  
Luas Panen dan Produksi Tanaman Buah-Buahan Tahun 2017

Uraian/Jenis Tanaman	Pohon	Produksi (Kwt)
	-	
Manggis	-	
Blimbing	20	
Sawo	500	
Nangka	308	
Salak	-	
Nanas	-	
Sukun	-	
Sirsat	100	

Sumber : Dinas Pertanian, Tanaman Pangan, Perkebunan & Kehutanan



Tabel 5.4.1  
Luas Panen dan Produksi Tanaman Perkebunan Tahun 2017

Uraian/Jenis Tanaman	Luas Panen (Ha)	Produksi (Ton)
(1)	(2)	(3)
Cengkeh	-	
Kelapa Hibrida	-	
Kelapa Dalam*)	-	
kelapa*)	-	
Mete	-	
Kopi Arabica	-	
Kopi Robutsa	-	
Tebu	157.77	656.29
Kapuk	-	

Sumber : Dinas Pertanian, Tanaman Pangan, Perkebunan & Kehutanan

Lanjutan Tabel 5.4.2  
Luas Panen dan Produksi Tanaman Perkebunan Tahun 2017

Uraian/Jenis Tanaman	Luas Panen (Ha)	Produksi (Ton)
Lada	-	
Tembakau	-	
Vanili*)	-	
Jahe	0.045	0.45
Kencur	0.080	0.680
Kunir	0.650	7.5

Sumber : Dinas Pertanian, Tanaman Pangan, Perkebunan & Kehutanan

Tabel 5.5  
Populasi Ternak Besar Tahun 2017

Jenis Ternak	Jumlah Populasi
(1)	(2)
1. Sapi Perah	4
2. Sapi Potong	2,826
3. Kerbau	11
4. Kuda	7
JUMLAH	

Sumber : Dinas Peternakan Kab. Karanganyar

Tabel 5.6  
Populasi Ternak Kecil Tahun 2017

Jenis Ternak	Jumlah Populasi
(1)	(2)
1. Kambing	2,485
2. Domba	5,771
3. Babi	1,335
4. Kelinci	814
JUMLAH	

Sumber : Dinas Peternakan Kab. Karanganyar

Tabel 5.7  
Populasi Unggas Tahun 2017

Jenis Unggas	Jumlah Populasi
(1)	(2)
1. Ayam Ras Petelur	5,500
2. Ayam Buras	55,202
3. Ayam Pedaging	147,750
4. Itik	6,151
5. Puyuh	5,300
JUMLAH	

Sumber : Dinas Peternakan Kab. Karanganyar

Tabel 6.1  
Banyaknya Tempat Ibadah Tahun 2017

Desa	Masjid	Mushola	Gereja	Pura
(1)	(2)	(3)	(4)	(5)
1. Buran	11	5	-	-
2. Papahan	13	1	2	-
3. Ngijo	18	6	1	-
4. Gaum	16	3	-	-
5. Suruh	11	2	1	-
6. Pandeyan	14	2	1	-
7. Karangmojo	9	14	-	-
8. Kaling	14	2	-	-
9. Wonolopo	11	4	-	-
10. Kalijirak	20	7	-	-
JUMLAH	137	46	5	-

Sumber : Kementerian Agama Kabupaten Karanganyar

Tabel 6.2.1  
Fasilitas / Prasarana Umum Tahun 2017

Desa	Olahraga	Kesenian/Budaya	Balai Pertemuan
(1)	(2)	(3)	(4)
1. Buran	5	-	4
2. Papahan	1	1	4
3. Ngijo	4	3	2
4. Gaum	4	2	6
5. Suruh	2	1	1
6. Pandeyan	1	-	1
7. Karangmojo	1	1	2
8. Kaling	1	2	2
9. Wonolopo	6	1	1
10. Kalijirak	3	-	2
JUMLAH	28	11	25

Sumber : Monografi Desa

Tabel 6.2.2  
Fasilitas / Prasarana Umum Tahun 2017

Desa	Sumur Desa	Pasar Desa	Lainnya
(1)	(2)	(3)	(4)
1. Buran	-	-	1
2. Papahan	3	1	-
3. Ngijo	-	-	-
4. Gaum	1	1	-
5. Suruh	1	-	-
6. Pandeyan	4	-	-
7. Karangmojo	1	-	-
8. Kaling	1	1	-
9. Wonolopo	-	-	-
10. Kalijirak	8	-	-
JUMLAH	19	3	-

Sumber : Monografi Desa



Tabel 6.3  
Jumlah Pajak Bumi Dan Bangunan (PBB) Tahun 2017

Desa	Jumlah SPPT	Jumlah Ketetapan (Rp)	Jumlah Realisasi (Rp)	Persen
(1)	(2)	(3)	(4)	(5)
1. Buran	1,509	96,036,040	71,271,000	74%
2. Papahan	2,696	339,650,376	287,844,390	85%
3. Ngijo	2,169	234,506,577	169,367,543	72%
4. Gaum	2,509	113,821,955	93,151,299	82%
5. Suruh	1,785	80,344,925	62,334,745	78%
6. Pandeyan	1,527	109,486,666	86,424,108	79%
7. Karangmojo	1,967	90,843,153	75,359,415	83%
8. Kaling	1,972	344,853,499	329,022,441	95%
9. Wonolopo	1,692	63,727,781	54,405,311	85%
10. Kalijirak	2,320	48,711,155	46,217,094	95%
<b>JUMLAH</b>	<b>20,146</b>	<b>1,521,982,127</b>	<b>1,275,397,346</b>	<b>84%</b>

Sumber : Kecamatan Tasikmadu

