



PROFIL KECAMATAN TAWANGMANGU 2018



**DINAS KOMINFO
KABUPATEN KARANGANYAR**

PROFIL KECAMATAN TAWANGMANGU 2018

ISBN: -

No. Publikasi -

Ukuran Buku :14,8 x 21 cm

Jumlah Halaman :vi +66 halaman

Naskah : Dinas Kominfo Kabupaten Karanganyar

Gambar Kulit : Dinas Kominfo Kabupaten Karanganyar

Diterbitkan oleh : Dinas Kominfo Kabupaten Karanganyar

Dilarang mengumumkan, mendistribusikan, mengomunikasikan dan/atau menggandakan sebagian atau seluruh isi buku ini untuk tujuan komersial tanpa izin tertulis dari Badan Pusat Statistik Kabupaten Karanganyar



KATA PENGANTAR

Dengan semakin meningkatnya kegiatan pembangunan di segala bidang, dirasakan pula perlunya usaha untuk menghimpun berbagai ragam data. Oleh karena itu tersedianya data yang mutakhir, akurat, lengkap dan tepat waktu yang mencakup segala aspek pembangunan mutlak diperlukan.

Data dapat dipergunakan oleh pemerintah maupun masyarakat luas sebagai bahan penyusunan perencanaan maupun menetapkan kebijaksanaan dan program pembangunan pemerintah. Di samping itu, data dapat pula dipakai sebagai alat pengendali dan evaluasi pembangunan dan sekaligus sebagai tolok ukur untuk mengetahui sampai seberapa jauh mana keberhasilan pembangunan yang telah kita laksanakan.

Pemerintah Kabupaten Karanganyar menyambut gembira dengan terbitnya Buku Profil Kecamatan Tawangmangu 2018 yang merupakan sumber data utama pembangunan dan potensi kecamatan.

Pada kesempatan ini, saya tekankan betapa pentingnya partisipasi dan bantuan dari semua pihak baik itu dinas/lembaga, instansi pemerintah dan masyarakat dalam upaya bersama menyajikan data yang mutakhir dan lengkap di Kabupaten Karanganyar.

Kepada semua dinas/lembaga, instansi pemerintah yang telah memberikan bahan-bahan/informasi statistik dalam penyusunan buku ini, maka pada kesempatan ini saya sampaikan penghargaan dan ucapan terima kasih.

Karanganyar, September 2018
Plth.Kepala Dinas KOMINFO
Kabupaten Karanganyar

Ir.DIDIK JOKO BAKDONO,M.Si

Daftar isi

	Hal.
Sambutan	i
Daftar Isi	ii
Peta Kecamatan	iii
Ulasan Singkat	1
Tabel - tabel	
BAB I. KEADAAN GEOGRAFIS	
1 Jarak Kantor Desa dan ketinggian rata-rata tahun 2017	11
2 Luas Wilayah Menurut Penggunaan tahun 2017	12
3 Luas Tanah Sawah Menurut Jenis Pengairan tahun 2017	13
4 Luas Tanah Kering Menurut Penggunaan tahun 2017	14
5 Luas Lain-lain Menurut Penggunaan tahun 2017	15
BAB II. PEMERINTAHAN	
1 Klasifikasi Desa Tahun 2017	16
2 Banyaknya Dusun, Dukuh, Rw Dan Rt Tahun 2017	17
3 Banyaknya Aparat Pemerintahan Tahun 2017	18
4 Banyaknya Anggota BPD, pengurus LPMD, Kader Pemb, dan LPP	19
5 Luas Tanah Bengkok dan Kas Desa tahun 2017	20
BAB III. KEPENDUDUKAN	
1 Jumlah Penduduk Menurut Jenis Kelamin Tahun 2017	21
2 Luas Wilayah, Distribusi dan Kepadatan Penduduk Tahun 2017	22
3 Jumlah Penduduk Menurut Agama Tahun 2017	23
4 Banyaknya Nikah, Talak, Cerai Dan Rujuk Tahun 2017	24
5 Banyaknya Keluarga Menurut Tingkat Kesejahteraan Tahun 2017	25

BAB IV. SOSIAL DAN TENAGA KERJA

1	Sarana/Fasilitas Kesehatan Tahun 2017	26
2	Sarana/Fasilitas Kesehatan Tahun 2017 (lanjutan)	27
3	Sarana/Fasilitas Kesehatan Tahun 2017 (lanjutan)	28
4	Banyaknya Tenaga Kesehatan yang Tinggal di Desa Tahun 2017	29
5	Banyaknya PUS dan Akseptor KB Tahun 2017	30
6	Banyaknya PUS bukan peserta KB Tahun 2017	31
7	Banyaknya Akseptor Aktif menurut Alat Kontrasepsi Tahun 2017	32
8	Banyaknya Akseptor Aktif menurut Alat Kontrasepsi Tahun 2017	33
9	Banyaknya Posyandu Menurut Strata Tahun 2017	34
10	Banyaknya Posyandu Menurut Strata Tahun 2017 (lanjutan)	35
11	Banyaknya Penyandang Cacat Tahun 2017	36
13	Banyaknya Sekolah, Murid dan Guru Sekolah SD Negeri	37
14	Banyaknya Sekolah, Murid dan Guru Sekolah SD Swasta	38
15	Banyaknya Sekolah, Murid dan Guru Madrasah Ibtidaiyah (MI)	39
16	Banyaknya Sekolah, Murid dan Guru Sekolah SLTP Negeri	40
17	Banyaknya Sekolah, Murid dan Guru Sekolah SLTP Swasta	41
18	Jumlah TKI dan TKI yang berangkat Tahun 2017	42
19	Jumlah Penduduk 10 Tahun ke Atas Menurut Mata Pencaharian	43
20	Jumlah Penduduk 10 Tahun ke Atas Menurut Mata Pencaharian (lanjutan)	44
21	Jumlah Penduduk 10 Tahun ke Atas Menurut Mata Pencaharian (lanjutan)	45
22	Jumlah Penduduk 10 Tahun ke Atas Menurut Mata Pencaharian (lanjutan)	46

BAB V. PERTANIAN

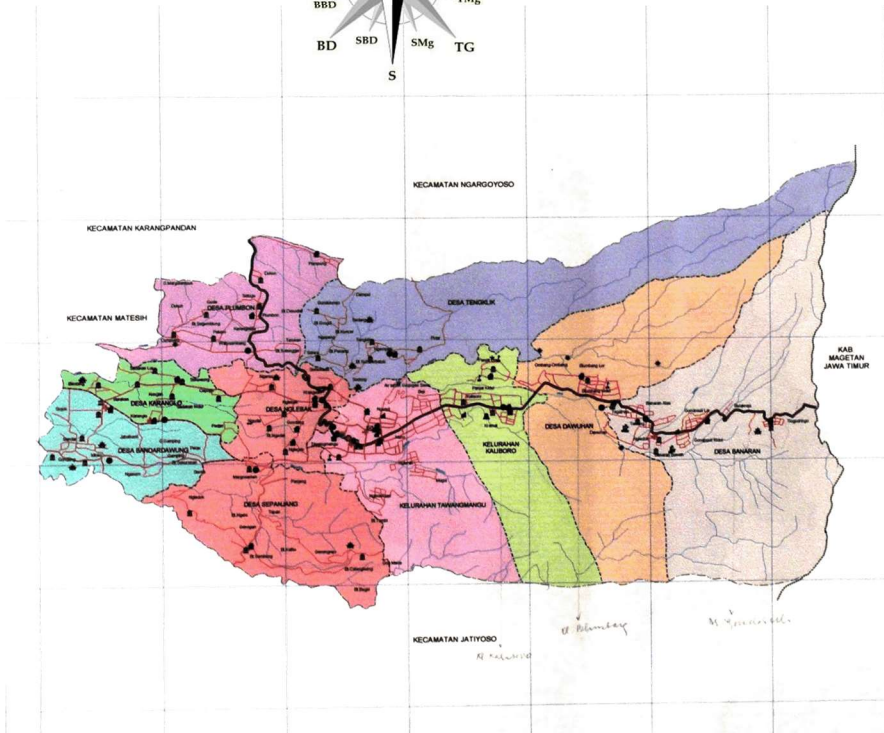
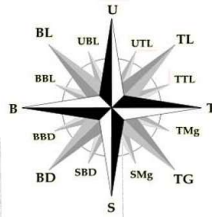
1	Luas Panen dan Produksi Padi dan Palawija Tahun 2017	47
2	Luas Panen dan Produksi Tanaman Sayur-Sayuran Tahun 2017	48
3	Luas Panen dan Produksi Tanaman Buah-Buahan Tahun 2017	49
4	Luas Panen dan Produksi Tanaman Perkebunan Tahun 2017	50
5	Populasi Ternak Besar Tahun 2017	51

6	Populasi Ternak Kecil Tahun 2017	52
7	Populasi Unggas Tahun 2017	53

BAB VI. LAIN-LAIN

1	Banyaknya Rumah menurut Jenisnya Tahun 2017	54
2	Banyaknya Tempat Ibadah Tahun 2017	55
3	Fasilitas / Lapangan Olahraga Tahun 2017	56
4	Fasilitas / Lapangan Olahraga Tahun 2017	57
5	Banyaknya Sarana Komunikasi Tahun 2017	58
6	Banyaknya Sarana Perekonomian Tahun 2017	59
7	Banyaknya Sarana Perekonomian Tahun 2017 (lanjutan)	60
8	Banyaknya Sarana Perekonomian Tahun 2017 (lanjutan)	61
9	Banyaknya Sarana Perekonomian Tahun 2017 (lanjutan)	62
10	Banyaknya Sarana Perekonomian Tahun 2017 (lanjutan)	63
11	Banyaknya kendaraan Bermotor Tahun 2017	64
12	Banyaknya kendaraan Bermotor Tahun 2017	65
13	Jumlah Pajak Bumi Dan Bangunan (PBB) Tahun 2017	66

PETA KECAMATAN TAWANGMANGU



ULASAN SINGKAT

A. KEADAAN GEOGRAFIS

1. *Letak Geografis*

Kecamatan Tawangmangu merupakan salah satu kecamatan dari 17 kecamatan yang ada di Kabupaten Karanganyar. Jarak dari ibukota kabupaten 27 km arah timur. Luas wilayah Kecamatan Tawangmangu adalah 70,03 km² dengan ketinggian rata-rata 1000 m di atas permukaan laut.

Batas wilayah Kecamatan Tawangmangu :

Sebelah Utara : Kec. Ngargoyoso dan Kec Jenawi

Sebelah Selatan : Kab. Jatiyoso

Sebelah Barat : Kab. Matesih dan Kec.Karanganyar

Sebelah Timur : Propinsi Jawa Timur

2. *Luas Wilayah*


Luas wilayah Kecamatan Tawangmangu adalah 7.002,94 Ha, yang terdiri dari luas tanah sawah 712,37 Ha, dan luas tanah kering 1.953,08 Ha. Tanah sawah termasuk irigasi sederhana 712,37 Ha. Sementara itu luas tanah untuk pekarangan/ bangunan 620,54 Ha dan luas untuk tegalan/ladang 1.328,87 Ha. Di Kecamatan Tawangmangu terdapat hutan negara seluas 4.187,34 Ha, dan tanah perkebunan 38,14 Ha dan tanah lainnya seluas 112,21 Ha.



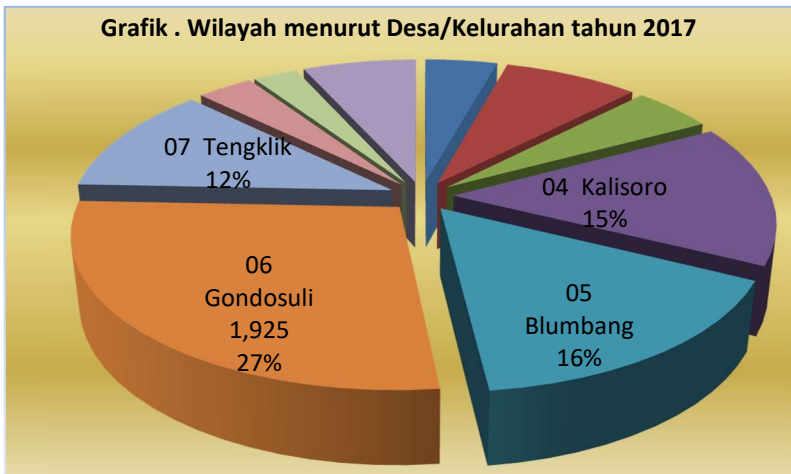
B. PEMBAGIAN WILAYAH ADMINISTRASI

Kecamatan Tawangmangu terdiri dari 10 desa, 41 dusun, 86 dukuh, 100 RW dan 347 RT. Seluruh desa sudah berklasifikasi desa swasembada. Desa dengan dusun terbanyak adalah Desa Bandardawung, yaitu 5 dusun an yang paling sedikit adalah Kelurahan Kalisoro, Desa Blumbang dan Desa Gondosuli, yaitu masing-masing 3 dusun. Desa dengan jumlah RT terbanyak adalah Kelurahan Tawangmangu, yaitu 51 Rt dan yang paling sedikit adalah kelurahan Kalisoro, yaitu 23 Rt.

Grafik . Luas Tanah Kering Menurut Penggunaan tahun 2017



Grafik . Wilayah menurut Desa/Kelurahan tahun 2017



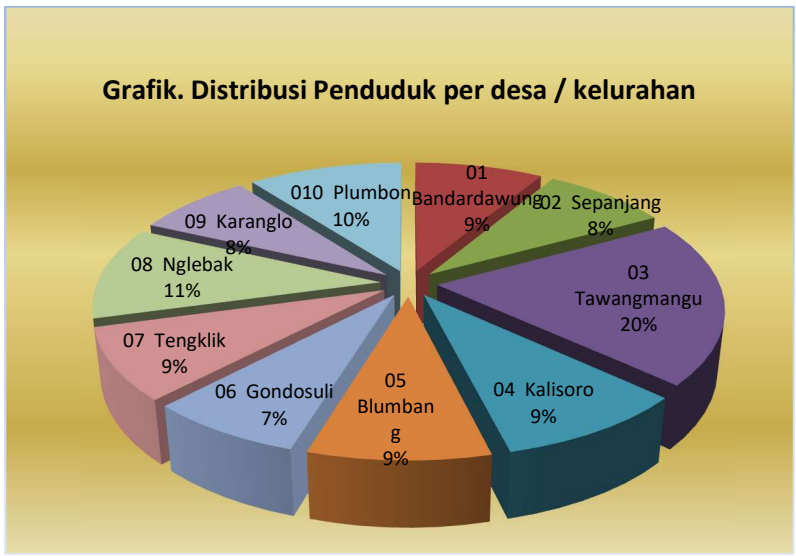
C. PENDUDUK DAN TENAGA KERJA

1. Kependudukan

Penduduk tahun 2017, data yang digunakan dalam publikasi ini adalah data hasil proyeksi penduduk SP2010. Jumlah Penduduk di Kecamatan Tawangmangu berdasarkan data tersebut sebanyak 44.831 jiwa, yang terdiri dari laki-laki 22.242 jiwa, dan perempuan 22.589 jiwa.



Pada tahun 2017 kepadatan penduduk Kecamatan Tawangmangu mencapai 640 jiwa/Km².

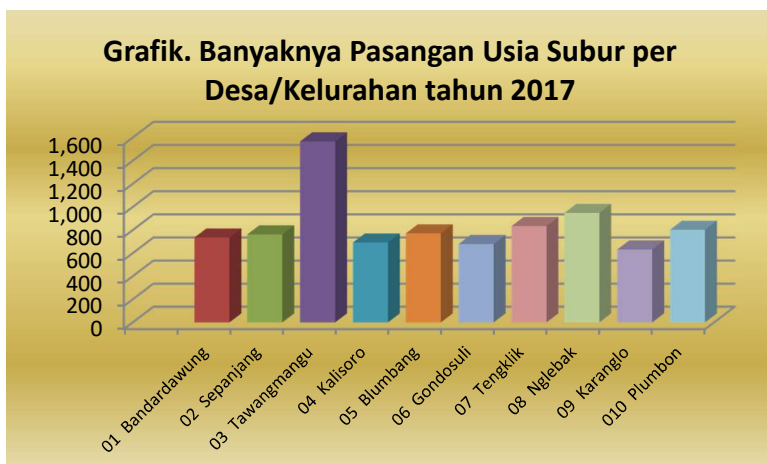


2. Mata Pencaharian

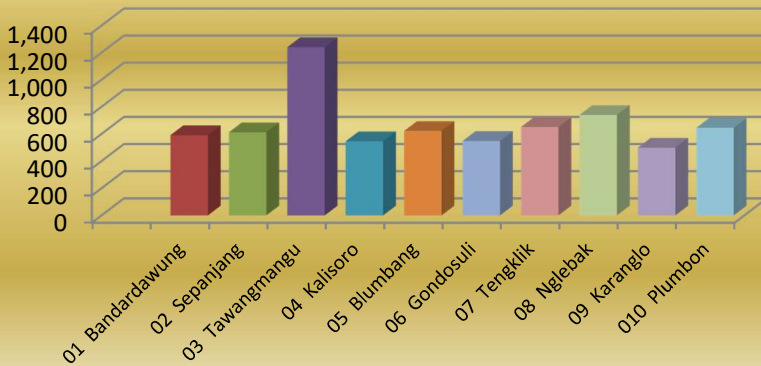
Sesuai dengan kondisi alam Kecamatan Tawangmangu yang pegunungan, maka sebagian besar penduduknya mempunyai mata pencaharian di sektor pertanian (petani sendiri dan buruh tani). Kemudian sebagai buruh industri/karyawan swasta, buruh bangunan dan pedagang. Selebihnya adalah sebagai pengusaha, di sektor pengangkutan, PNS/TNI/Polri, pensiunan, jasa-jasa dan lain-lain.

D. KELUARGA BERENCANA

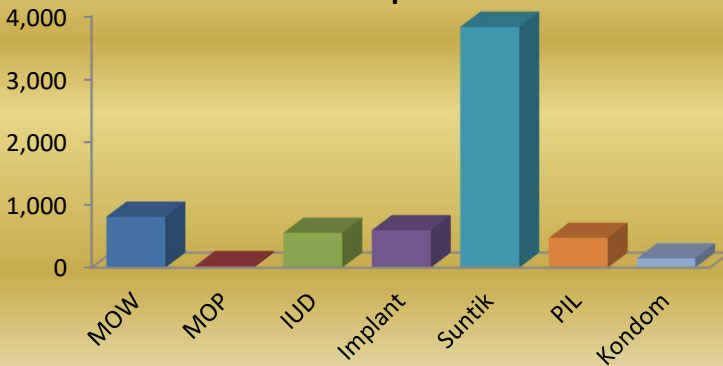
Peserta KB aktif di Kecamatan Tawangmangu pada tahun 2017 mencapai 7172 peserta atau 80,11 % dari banyaknya PUS tahun 2017. Alat kontrasepsi yang paling banyak diminati adalah suntik sebanyak 3.786 peserta, dan MOW sebanyak 843 akseptordan IUD sebanyak 848. Kecamatan Tawangmangu yang sebagian besar daerahnya merupakan pegunungan, tahapan keluarga pra sejahtera sebanyak 378 KK, keluarga sejahtera I sebanyak 828 KK , dan keluarga sejahtera II sebanyak 599 KK. Sementara itu keluarga sejahtera III sebanyak 8.943 KK dan III + sebanyak 2.507 KK.



Grafik . Banyaknya Akseptor KB tahun 2017



Grafik . Banyaknya Akseptor Aktif menurut Alat Kontrasepsi Tahun 2017



E SOSIAL

1. Pendidikan

Berdasarkan data dari Dinas Pendidikan, Pemuda dan Olah Raga Kabupaten Karanganyar, di Kecamatan Tawangmangu pada tahun 2017 jumlah SDN sebanyak 29 buah, SD Swasta 2 buah, SLTPN 2 buah, SLTP Swasta 1 buah, SMUN 0 buah, SMU Swasta 0 buah, SMKN 0 buah, dan SMK swasta 0 buah. Dan sekolah Madrasah terdiri MI 2 buah, MTs 0 buah, dan MA 0 buah. Selanjutnya jumlah murid SD/MI sebanyak 4.454 siswa, dengan guru sebanyak 333 orang, sehingga rasio guru:murid sebanyak 1:13,38. Jumlah murid SLTP/MTs sebanyak 2.009 siswa dengan guru 179 orang, sehingga rasio guru:murid sebanyak 1:11,22. Di Kecamatan Tawangmangu belum ada sekolah setingkat SLTA, sehingga kalau meneruskan ke SLTA harus ke Kecamatan lain atau ke Kabupaten /Kota lain.

2. Kesehatan

Fasilitas kesehatan yang ada di Kecamatan Tawangmangu terdiri dari 1 Puskesmas, 2 Puskesmas Pembantu, 1 Rumah Bersalin dan 66 posyandu. Sementara itu tenaga kesehatan yang tersedia terdiri dari dokter umum 3 orang, Mantri kesehatan 3 orang dan bidan 10 orang.

3. Pemeluk Agama dan Tempat Peribadatan

Pembangunan di bidang kehidupan beragama dan kepercayaan kepada Tuhan Yang Maha Esa diarahkan agar mampu

meningkatkan kualitas umat beragama sehingga tercipta suasana kerukunan hidup yang erat. Pemeluk agama di Kecamatan Tawangmangu terdiri dari Islam : 42.802 orang, Kristen Katholik : 356 orang, Kristen Protestan : 679 orang, Hindu 50 orang, dan Budha : 19 orang. Di Kecamatan Tawangmangu pada tahun 2017 terdapat tempat ibadah, yaitu masjid 127 buah, mushola 16 buah, gereja 10 buah, dan vihara 1 buah.

F PERTANIAN

1. Tanaman Bahan Makanan

Data dari Sub Din Tan. Pangan dan Hortikultura Kab. Karanganyar selama tahun 2017 diperoleh produksi padi sawah sebanyak 3640,15 ton dari luas panen 581 ha, jagung sebanyak 669 ton dari luas panen 101 ha, ketela pohon sebanyak 4814 ton dari luas panen 150 ha dan ubi jalar sebanyak 9291 ton dari luas panen 245 ha.

2. Peternakan

Populasi ternak yang banyak diusahakan di Kecamatan Tawangmangu pada tahun 2017 adalah sapi perah 8 ekor, sapi potong 3092 ekor, kambing 1302 ekor, domba 616 ekor, ayam ras 10.000 ekor, 38.854 ayam buras, kelinci 3.532 ekor, dan kuda 86 ekor.

G LAIN-LAIN

1. Rumah Penduduk

Rumah penduduk di Kecamatan Tawangmangu pada tahun 2017 sebanyak 10.419 unit, yang terdiri dari rumah permanen 8.993 unit, semi permanen 815 unit dan non permanen 611 unit.

2. Sarana Perekonomian

Guna menunjang laju perekonomian di Desa Tawangmangu pada tahun 2017 terdapat pasar desa 3 buah, toko/warung kelontong 606 buah, kedai/Warung makan 281 buah, KUD 1 buah, bank umum 3 unit, dan BPR 7 unit.

3. Kendaraan Bermotor dan tidak Bermotor

Pada tahun 2017 di Kecamatan Tawangmangu, jumlah kendaraan bermotor yang dimiliki warga adalah truk/colt : 151 buah, mobil pribadi : 815 buah dan sepeda motor : 6.002 buah. Sedangkan jumlah sepeda sebanyak 652 buah.

4. Rekreasi

Di Kecamatan Tawangmangu banyak terdapat tempat-tempat rekreasi/wisata alam, seperti grojogan sewu, Taman Ria Balekambang, Hutan Wisata Pringgodani, Hutan Wisata Cemoro Sewu dan sebagainya, yang ditunjang dengan hotel/losmen sebanyak 71 buah.

Tabel 1.1
Jarak Kantor Desa dan ketinggian rata-rata tahun 2017

DESA	Ketinggian Rata-Rata dpl (m)	Jarak dari Kantor Desa ke ... (km)	
		Kantor Kecamatan	Kantor Kabupaten
(1)	(2)	(3)	(4)
01 Bandardawung	655	7	28
02 Sepanjang	927	5	29
03 Tawangmangu	966	2	31
04 Kalisoro	1,212	0	33
05 Blumbang	1,430	2	34
06 Gondosuli	1,507	3	35
07 Tengklik	982	4	34
08 Nglebak	863	6	28
09 Karanglo	677	8	27
010 Plumbon	781	9	26
Rata - rata			

Sumber : Monografi Kecamatan

Tabel 1.2.
Luas Wilayah Menurut Penggunaan tahun 2017

DESA	Tanah Sawah (Ha)	Tanah Kering (Ha)	Lain-lain (Ha)	Luas Wilayah (Ha)
(1)	(2)	(3)	(4)	(5)
01 Bandardawung	136.64	148.87	15.64	301.15
02 Sepanjang	80.84	476.74	6.70	564.28
03 Tawangmangu	6.84	177.24	153.30	337.38
04 Kalisoro	-	134.48	923.13	1,057.61
05 Blumbang	-	158.78	953.13	1,111.91
06 Gondosuli	-	176.71	1,748.73	1,925.44
07 Tengklik	45.51	248.50	516.77	810.78
08 Nglebak	158.52	66.10	9.81	234.43
09 Karanglo	140.34	43.74	1.80	185.88
010 Plumbon	143.68	321.92	8.48	474.08
JUMLAH	712.37	1,953.08	4,337.49	7,002.94

Sumber : Monografi Desa

Tabel 1.3.
Luas Tanah Sawah Menurut Jenis Pengairan tahun 2017

DESA	TANAH SAWAH(Ha)				
	Irigasi Teknis	Irigasi setengah Teknis	Irigasi Sederhana	Tadah Hujan	Jumlah
(1)	(2)	(3)	(4)	(5)	(6)
01 Bandardawung	-	-	136.64	-	136.64
02 Sepanjang	-	-	80.84	-	80.84
03 Tawangmangu	-	-	6.84	-	6.84
04 Kalisoro	-	-	-	-	-
05 Blumbang	-	-	-	-	-
06 Gondosuli	-	-	-	-	-
07 Tengklik	-	-	45.51	-	45.51
08 Nglebak	-	-	158.52	-	158.52
09 Karanglo	-	-	140.34	-	140.34
010 Plumbon	-	-	143.68	-	143.68
JUMLAH	0	0	712.37	0	712.37

Sumber : Monografi Desa

Tabel 1.4.
Luas Tanah Kering Menurut Penggunaan tahun 2017

DESA	TANAH KERING(Ha)			
	Bangunan/ Pekarangan	Kebun/ Tegalan	Padang/ Gembala	Jumlah
(1)	(2)	(3)	(4)	(6)
01 Bandardawung	88.27	56.61	4.00	148.88
02 Sepanjang	89.85	386.89	-	476.74
03 Tawangmangu	106.69	70.55	-	177.24
04 Kalisoro	33.55	100.93	-	134.48
05 Blumbang	39.34	119.44	-	158.78
06 Gondosuli	42.46	134.25	-	176.71
07 Tengklik	53.98	194.52	-	248.50
08 Nglebak	52.01	14.09	-	66.10
09 Karanglo	44.06	0.01	-	44.07
010 Plumbon	70.33	251.58	-	321.91
JUMLAH	620.54	1,328.87	4.00	1,953.41

Sumber : Monografi Desa

Tabel 1.5
Luas Lain-lain Menurut Penggunaan tahun 2017

DESA	LAIN-LAIN(Ha)			
	Hutan	Perkebunan	Lainnya	Jumlah
(1)	(2)	(3)	(4)	(5)
01 Bandardawung	-	-	15.64	15.64
02 Sepanjang	-	-	6.90	6.90
03 Tawangmangu	140.00	5.00	8.30	153.30
04 Kalisoro	917.34	2.14	3.65	923.13
05 Blumbang	925.00	17.50	10.63	953.13
06 Gondosuli	1,698.00	13.50	37.23	1,748.73
07 Tengklik	507.00	-	9.77	516.77
08 Nglebak	-	-	9.81	9.81
09 Karanglo	-	-	1.80	1.80
010 Plumbon	-	-	8.48	8.48
JUMLAH	4,187.34	38.14	112.21	4,337.69

Sumber : Monografi Desa

Tabel 2.1
Klasifikasi Desa Tahun 2017

Desa	Status pemerintahan	Klasifikasi Desa		
		Swadaya	Swakarya	Swasembada
(1)	(2)	(3)	(4)	(5)
01 Bandardawung	Desa	-	-	1
02 Sepanjang	Desa	-	-	1
03 Tawangmangu	Kelurahan	-	-	1
04 Kalisoro	Kelurahan	-	-	1
05 Blumbang	Kelurahan	-	-	1
06 Gondosuli	Desa	-	-	1
07 Tengklik	Desa	-	-	1
08 Nglebak	Desa	-	-	1
09 Karanglo	Desa	-	-	1
010 Plumbon	Desa	-	-	1
JUMLAH		0	0	10

Sumber : Monografi Desa

Tabel 2.2
Banyaknya Dusun, Dukuh, Rw Dan Rt Tahun 2017

DESA	DUSUN	DUKUH	RW	RT
(1)	(2)	(3)	(4)	(5)
01 Bandardawung	5	12	10	31
02 Sepanjang	5	9	11	38
03 Tawangmangu	5	11	12	51
04 Kalisoro	3	3	8	23
05 Blumbang	3	4	4	24
06 Gondosuli	3	9	7	29
07 Tengklik	4	10	12	36
08 Nglebak	5	8	15	45
09 Karanglo	4	9	9	32
010 Plumbon	4	11	12	38
JUMLAH	41	86	100	347

Sumber : Monografi Desa

Tabel 2.3
Banyaknya Aparat Pemerintahan Tahun 2017

DESA	Lurah / Kades	SEKDES	KADUS	KAUR	STAF
(1)	(2)	(3)	(4)	(5)	(6)
01 Bandardawung	1	1	5	5	-
02 Sepanjang	1	1	4	4	-
03 Tawangmangu	1	1	5	5	3
04 Kalisoro	1	1	4	3	8
05 Blumbang	1	1	4	3	6
06 Gondosuli	1	1	3	5	-
07 Tengklík	1	1	4	4	1
08 Nglebak	1	1	5	5	1
09 Karanglo	1	1	4	4	-
010 Plumbon	1	1	4	4	-
JUMLAH	10	10	42	42	19

Sumber : Monografi Desa

Tabel 2.4
Banyaknya Anggota BPD, pengurus LPMD, Kader Pemb, dan LPP
tahun 2017

DESA	ANGGOTA BPD	PENGURUS LPMD	ANGGOTA IPMD	PENGURUS LPP
(1)	(2)	(3)	(4)	(5)
01 Bandardawung	9	3	5	8
02 Sepanjang	9	5	4	13
03 Tawangmangu	-	13	80	18
04 Kalisoro	-	11	34	24
05 Blumbang	-	12	-	8
06 Gondosuli	9	3	14	14
07 Tengklik	9	3	10	17
08 Nglebak	11	14	22	12
09 Karanglo	9	3	9	12
010 Plumbon	9	5	10	11
JUMLAH	65	72	188	137

Sumber : Monografi Desa

Tabel 2.5
Luas Tanah Bengkok dan Kas Desa tahun 2017

DESA	LUAS TANAH (Ha)		
	Tanah Bengkok	Kas Desa	Jumlah
(1)	(2)	(3)	(4)
01 Bandardawung	13.74	16.20	29.94
02 Sepanjang	616.61	6.52	623.13
03 Tawangmangu	-	-	-
04 Kalisoro	-	-	-
05 Blumbang	-	-	-
06 Gondosuli	17.31	12.05	29.36
07 Tengklik	16.41	11.07	27.48
08 Nglebak	41.57	10.70	52.27
09 Karanglo	16.65	37.90	54.55
010 Plumbon	16.25	17.18	33.43
JUMLAH	738.54	111.62	850.16

Sumber : Monografi Desa

Tabel 3.1
Jumlah Penduduk Menurut Jenis Kelamin Tahun 2017

Desa	Penduduk		Jumlah
	Laki-laki	Perempuan	
(1)	(2)	(3)	(4)
01 Bandardawung	1914	1944	3,858
02 Sepanjang	1871	1901	3,772
03 Tawangmangu	4409	4479	8,888
04 Kalisoro	2061	2094	4,155
05 Blumbang	1914	1944	3,858
06 Gondosuli	1649	1674	3,323
07 Tengklik	1910	1938	3,848
08 Nglebak	2484	2521	5,005
09 Karanglo	1728	1756	3,484
010 Plumbon	2301	2338	4,639
JUMLAH	22,242	22,589	44,831

Sumber : BPS

Tabel 3 .2
Luas Wilayah, Distribusi dan Kepadatan Penduduk Tahun 2017

DESA	LUAS WILAYAH (Km2)	DISTRIBUSI PENDUDUK(%)	KEPADATAN PENDUDUK
(1)	(2)	(3)	(4)
01 Bandardawung	3.01	9	1,281
02 Sepanjang	5.64	8	668
03 Tawangmangu	3.37	20	2,634
04 Kalisoro	10.58	9	393
05 Blumbang	11.12	9	347
06 Gondosuli	19.25	7	173
07 Tengklik	8.11	9	475
08 Nglebak	2.34	11	2,135
09 Karanglo	1.86	8	1,874
010 Plumbon	4.74	10	978
JUMLAH	70.03	100	640

Sumber : BPS

Tabel 3.3
Jumlah Penduduk Menurut Agama Tahun 2017

Desa	Islam	Katholik	Protestan	Hindu	Budha
(1)	(2)	(3)	(4)	(5)	(6)
01 Bandardawung	3,681	4	98	-	-
02 Sepanjang	3,704	6	7	-	-
03 Tawangmangu	8,264	206	172	13	-
04 Kalisoro	3,837	15	25	-	2
05 Blumbang	3,685	7	-	-	-
06 Gondosuli	2,770	15	312	27	17
07 Tengklik	3,717	-	18	5	-
08 Nglebak	5,000	15	17	-	-
09 Karanglo	3,377	88	12	-	-
010 Plumbon	4,767	-	18	5	
JUMLAH	42,802	356	679	50	19

Sumber : Monografi Kecamatan

Tabel 3 .4
Banyaknya Nikah, Talak, Cerai Dan Rujuk Tahun 2017

Desa	Nikah	Talak/Cerai	Rujuk
(1)	(2)	(3)	(4)
01 Bandardawung	22	-	-
02 Sepanjang	31	-	-
03 Tawangmangu	70	-	-
04 Kalisoro	34	-	-
05 Blumbang	25	-	-
06 Gondosuli	30	-	-
07 Tengklik	28	-	-
08 Nglebak	38	-	-
09 Karanglo	31	-	-
010 Plumbon	25	-	-
JUMLAH	334	-	-

Sumber : KUA Kecamatan

Tabel 3.5
Banyaknya Keluarga Menurut Tingkat Kesejahteraan Tahun 2017

Desa	Pra KS	KS I	KS II	KS III	KS III+	Jumlah
(1)	(2)	(3)	(4)	(5)	(6)	(7)
01 Bandardawung	29	41	42	939	189	1,241
02 Sepanjang	0	79	43	822	154	1,099
03 Tawangmangu	22	178	59	1,877	354	2,490
04 Kalisoro	35	64	32	729	376	1,236
05 Blumbang	17	78	26	806	229	1,155
06 Gondosuli	15	88	20	678	246	1,048
07 Tengklík	101	65	109	755	229	1,259
08 Nglebak	90	110	93	821	270	1,383
09 Karanglo	31	37	21	782	229	1,100
010 Plumbon	39	88	154	734	229	1,244
JUMLAH	378	828	599	8,943	2,507	13,255

Sumber : PLKB

Tabel 4.1
Sarana/Fasilitas Kesehatan Tahun 2017

Desa	Rumah Sakit	RSB/RB	Poliklinik	Puskesmas	Puskesmas Pbt
(1)	(2)	(3)	(4)	(5)	(6)
01 Bandardawung	-	-	-	-	1
02 Sepanjang	-	-	-	-	-
03 Tawangmangu	-	-	-	1	-
04 Kalisoro	-	1	-	-	-
05 Blumbang	-	-	-	-	-
06 Gondosuli	-	-	-	-	-
07 Tengklik	-	-	-	-	-
08 Nglebak	-	-	-	-	1
09 Karanglo	-	-	-	-	-
010 Plumbon	-	-	-	-	-
JUMLAH	0	1	0	1	2

Sumber : Monografi Kecamatan

Tabel 4.2
Sarana/Fasilitas Kesehatan Tahun 2017

Desa	Praktek Dokter	Praktek Bidan	Posyandu
(1)	(2)	(3)	(4)
01 Bandardawung	-	2	5
02 Sepanjang	-	1	6
03 Tawangmangu	4	3	11
04 Kalisoro	-	1	4
05 Blumbang	-	1	5
06 Gondosuli	-	1	4
07 Tengklik	-	1	8
08 Nglebak	1	1	8
09 Karanglo	-	1	9
010 Plumbon	-	1	7
JUMLAH	5	13	67

Sumber : Monografi Kecamatan

Tabel 4.3
Sarana/Fasilitas Kesehatan Tahun 2017

Desa	Polindes	Apotek	Toko Obat/ Jamu
(1)	(2)	(3)	(4)
01 Bandardawung	1	-	-
02 Sepanjang	1	-	-
03 Tawangmangu	1	3	1
04 Kalisoro	1	-	-
05 Blumbang	1	-	-
06 Gondosuli	1	-	-
07 Tengklik	1	-	-
08 Nglebak	1	-	-
09 Karanglo	1	-	-
010 Plumbon	1	-	-
JUMLAH	10	3	1

Sumber : Monografi Kecamatan

Tabel 4.4
Banyaknya Tenaga Kesehatan yang Tinggal di Desa Tahun 2017

Desa	Dokter	Mantri Kesehatan	Bidan	Dukun Bayi
(1)	(2)	(3)	(4)	(5)
01 Bandardawung	-	1	1	-
02 Sepanjang	-	-	1	1
03 Tawangmangu	4	1	3	-
04 Kalisoro	-	-	1	-
05 Blumbang	-	-	1	-
06 Gondosuli	-	-	1	-
07 Tengklik	-	-	1	1
08 Nglebak	1	1	1	1
09 Karanglo	-	-	1	1
010 Plumbon	-	-	1	1
JUMLAH	5	3	12	5

Sumber : Monografi Kecamatan

Tabel 4.5
Banyaknya PUS dan Akseptor KB Tahun 2017

Desa	Banyaknya PUS	Akseptor KB	Persen Akseptor KB thd PUS
(1)	(2)	(3)	(4)
01 Bandardawung	771	577	74.81
02 Sepanjang	792	669	84.44
03 Tawangmangu	1,682	1,309	77.80
04 Kalisoro	758	596	78.61
05 Blumbang	782	566	72.40
06 Gondosuli	752	644	85.72
07 Tengklik	870	747	85.83
08 Nglebak	943	728	77.22
09 Karanglo	666	540	80.99
010 Plumbon	937	797	85.06
JUMLAH	8,953	7,172	80.11

Sumber : PLKB

Tabel 4.6
Banyaknya PUS bukan peserta KB Tahun 2017

Desa	Hamil	Ingin anak	Tidak ingin anak	Jumlah
(1)	(2)	(3)	(4)	(5)
01 Bandardawung	21	39	49	108
02 Sepanjang	17	24	31	72
03 Tawangmangu	57	82	78	217
04 Kalisoro	20	44	68	132
05 Blumbang	25	57	91	173
06 Gondosuli	20	32	53	105
07 Tengklik	24	38	63	124
08 Nglebak	21	37	121	179
09 Karanglo	18	23	69	110
010 Plumbon	21	23	65	109
JUMLAH	243	398	688	1,329

Sumber : PLKB

Tabel 4.7

Banyaknya Akseptor Aktif menurut Alat Kontrasepsi Tahun 2017

Desa	MOW	MOP	IUD	Implant
(1)	(2)	(3)	(4)	(5)
01 Bandardawung	42	1	103	56
02 Sepanjang	115	4	90	118
03 Tawangmangu	177	-	142	95
04 Kalisoro	37	1	51	80
05 Blumbang	60	2	52	65
06 Gondosuli	35	-	95	148
07 Tengklik	96	13	64	80
08 Nglebak	174	-	91	65
09 Karanglo	36	6	73	51
010 Plumbon	71	14	88	175
JUMLAH	843	41	848	934

Sumber : PLKB

Tabel 4.8
Banyaknya Akseptor Aktif menurut Alat Kontrasepsi Tahun 2017

Desa	Suntik	PIL	Kondom	Jumlah
(1)	(6)	(7)	(8)	(9)
01 Bandardawung	284	63	24	573
02 Sepanjang	284	59	4	674
03 Tawangmangu	669	131	66	1,280
04 Kalisoro	387	18	16	590
05 Blumbang	346	30	4	559
06 Gondosuli	365	41	3	687
07 Tengklik	426	54	28	761
08 Nglebak	274	99	13	717
09 Karanglo	338	22	7	533
010 Plumbon	413	43	5	809
JUMLAH	3,786	560	170	7,182

Sumber : PLKB

Tabel 4.9
Banyaknya Posyandu Menurut Strata Tahun 2017

DESA	Pratama	Madya	Purnama
(1)	(2)	(3)	(4)
01 Bandardawung	-	-	5
02 Sepanjang	-	-	6
03 Tawangmangu	-	3	8
04 Kalisoro	-	-	4
05 Blumbang	-	-	5
06 Gondosuli	-	-	4
07 Tengklik	-	-	7
08 Nglebak	-	1	8
09 Karanglo	-	-	7
010 Plumbon	-	-	7
JUMLAH	0	4	61

Sumber : PLKB

Tabel 4.10
Banyaknya Posyandu Menurut Strata Tahun 2017

DESA	Mandiri	USILA	Kader Balita	Kader yang Aktif
(1)	(2)	(3)	(4)	(5)
01 Bandardawung	-	1	35	35
02 Sepanjang	-	1	30	30
03 Tawangmangu	-	1	102	102
04 Kalisoro	-	1	48	48
05 Blumbang	-	1	48	48
06 Gondosuli	-	1	28	28
07 Tengklik	-	1	38	38
08 Nglebak	-	1	70	70
09 Karanglo	1	1	50	50
010 Plumbon	-	1	47	47
JUMLAH	1	10	496	496

Sumber : PLKB

Tabel 4.11
Banyaknya Penyandang Cacat Tahun 2014

DESA	TUNA NETRA	TUNA RUNGU	TUNA GRAHITA (MENTAL)	TUNA DAKSA (TUBUH)	CACAT GANDA
(1)	(2)	(3)	(4)	(5)	(6)
01 Bandardawung	1	2	3	2	2
02 Sepanjang	0	4	3	4	1
03 Tawangmangu	4	5	5	6	2
04 Kalisoro	-	-	-	1	-
05 Blumbang	1	5	3	3	2
06 Gondosuli	-	2	1	4	1
07 Tengklik	1	3	5	2	5
08 Nglebak	1	1	2	4	-
09 Karanglo	2	3	1	1	-
010 Plumbon	1		1	2	-
JUMLAH	11	25	24	29	13

Sumber : Monografi Desa

Tabel 4.13
Banyaknya Sekolah, Murid dan Guru Sekolah SD Negeri
Tahun Ajaran 2016/2016

Desa	Sekolah	Jumlah Murid			Guru	Jumlah Lulusan
		Laki2	Peremp	L+P		
(1)	(2)	(3)	(4)	(5)	(6)	(7)
01 Bandardawung	2	208	182	390	26	62
02 Sepanjang	2	127	123	249	15	54
03 Tawangmangu	5	397	378	776	50	115
04 Kalisoro	3	177.72	151.94	330	28	60
05 Blumbang	3	178	152	330	24	43
06 Gondosuli	3	132	111	243	22	45
07 Tengklik	2	156	147	303	20	65
08 Nglebak	3	214	176	390	21	51
09 Karanglo	2	181	154	335	20	62
010 Plumbon	4	224	162	385	32	78
JUMLAH	29	1,994	1,737	3,731	259	635

Sumber : Dinas Dikpora Kabupaten Karanganyar

Tabel 4.14
Banyaknya Sekolah, Murid dan Guru Sekolah SD Swasta
Tahun Ajaran 2016/2016

Desa	Sekolah	Jumlah Murid			Guru	Jumlah Lulusan
		Laki2	Peremp	L+P		
(1)	(2)	(3)	(4)	(5)	(6)	(7)
01 Bandardawung	-	-	-	0	-	-
02 Sepanjang	-	-	-	0	-	-
03 Tawangmangu	1	150	141	291	25	48
04 Kalisoro	1	125	117	242	21	23
05 Blumbang	-	-	-	0	-	-
06 Gondosuli	-	-	-	0	-	-
07 Tengklik	-	-	-	0	-	-
08 Nglebak	-	-	-	0	-	-
09 Karanglo	-	-	-	0	-	-
010 Plumbon	-	-	-	0	-	-
JUMLAH	2	275	258	533	46	71

Sumber : Dinas Dikpora Kabupaten Karanganyar

Tabel 4.15
 Banyaknya Sekolah, Murid dan Guru Madrasah Ibtidaiyah (MI)
 Tahun Ajaran 2016/2016

Desa	Sekolah	Jumlah Murid			Guru	Jumlah Lulusan
		Laki2	Peremp	L+P		
(1)	(2)	(3)	(4)	(5)	(6)	(7)
01 Bandardawung	-	-	-	-	-	-
02 Sepanjang	-	-	-	-	-	-
03 Tawangmangu	2	59	48	107	9	13
04 Kalisoro	-	-	-	0	-	-
05 Blumbang	-	-	-	-	-	-
06 Gondosuli	-	-	-	-	-	-
07 Tengklik	-	-	-	-	-	-
08 Nglebak	-	-	-	-	-	-
09 Karanglo	-	-	-	-	-	-
010 Plumbon	-	-	-	-	-	-
JUMLAH	2	59	48	107	9	13

Sumber : Dinas Dikpora Kabupaten Karanganyar

Tabel 4.16
 Banyaknya Sekolah, Murid dan Guru Sekolah SLTP Negeri
 Tahun Ajaran 2016/2016

Desa	Sekolah	Jumlah Murid			Guru	Jumlah Lulusan
		Laki2	Peremp	L+P		
(1)	(2)	(3)	(4)	(5)	(6)	(7)
01 Bandardawung	1	183	183	356	23	115
02 Sepanjang	-	-	-	-	-	-
03 Tawangmangu	1	271	385	656	36	215
04 Kalisoro	-	-	-	-	-	-
05 Blumbang	-	-	-	-	-	-
06 Gondosuli	-	-	-	-	-	-
07 Tengklik	-	-	-	-	-	-
08 Nglebak	-	-	-	-	-	-
09 Karanglo	-	-	-	-	-	-
010 Plumbon	-	-	-	-	-	-
JUMLAH	2	454	568	1,022	59	330

Sumber : Dinas Dikpora Kabupaten Karanganyar

Tabel 4.17
 Banyaknya Sekolah, Murid dan Guru Sekolah SLTP Swasta
 Tahun Ajaran 2016/2016

Desa	Sekolah	Jumlah Murid			Guru	Jumlah Lulusan
		Laki2	Peremp	L+P		
(1)	(2)	(3)	(4)	(5)	(6)	(7)
01 Bandardawung	-	-	-	-	-	-
02 Sepanjang	-	-	-	-	-	-
03 Tawangmangu	1	519	379	898	54	335
04 Kalisoro	-	-	-	-	-	-
05 Blumbang	-	-	-	-	-	-
06 Gondosuli	-	-	-	-	-	-
07 Tengklik	-	-	-	-	-	-
08 Nglebak	-	-	-	-	-	-
09 Karanglo	-	-	-	-	-	-
010 Plumbon	-	-	-	-	-	-
JUMLAH	1	519	379	898	54	335

Sumber : Dinas Dikpora Kabupaten Karanganyar

Tabel 4.25
Jumlah TKI dan TKI yang berangkat Tahun 2017

Nama Desa	Jumlah TKI (orang)	TKI yang berangkat
(1)	(2)	(3)
01 Bandardawung	10	10
02 Sepanjang	6	6
03 Tawangmangu	2	2
04 Kalisoro	4	4
05 Blumbang	20	20
06 Gondosuli	12	12
07 Tengklik	1	1
08 Nglebak	9	9
09 Karanglo	5	5
010 Plumbon	5	5
JUMLAH	74	74

Sumber : Monografi Desa

Tabel 4.26.1

Jumlah Penduduk 10 Tahun ke Atas Menurut Mata Pencaharian dan Desa Tahun 2016

Nama Desa	Petani	Buruh tani	Nelayan
(1)	(2)	(3)	(4)
01 Bandardawung	456	1,000	-
02 Sepanjang	417	-	-
03 Tawangmangu	922	297	-
04 Kalisoro	1,054	125	-
05 Blumbang	889	310	-
06 Gondosuli	2,238	175	-
07 Tengklik	1,053	893	-
08 Nglebak	120	239	-
09 Karanglo	499	528	-
010 Plumbon	756	826	-
JUMLAH	8,404	4,393	0

Sumber : Monografi Desa

Tabel 4.26.2

Jumlah Penduduk 10 Tahun ke Atas Menurut Mata Pencaharian dan Desa Tahun 2016

Nama Desa	Pedagang	Buruh Industri	Buruh bangunan
(1)	(2)	(3)	(4)
01 Bandardawung	286	-	150
02 Sepanjang	416	-	318
03 Tawangmangu	853	-	126
04 Kalisoro	1,995	-	130
05 Blumbang	176	-	290
06 Gondosuli	21	-	66
07 Tengklik	116	-	257
08 Nglebak	519	-	305
09 Karanglo	50	-	85
010 Plumbon	504	-	372
JUMLAH	4,936	0	2,099

Sumber : Monografi Desa

Tabel 4.26.3
 Jumlah Penduduk 10 Tahun ke Atas Menurut Mata Pencaharian
 dan Desa Tahun 2016

Nama Desa	pengusaha	Pengangkutan	PNS/TNI/ POLRI
(1)	(2)	(3)	(4)
01 Bandardawung	-	85	54
02 Sepanjang	-	-	41
03 Tawangmangu	-	-	236
04 Kalisoro	-	-	176
05 Blumbang	-	-	54
06 Gondosuli	-	-	28
07 Tengkluk	-	11	12
08 Nglebak	-	-	41
09 Karanglo	-	30	72
010 Plumbon	-	38	24
JUMLAH	0	164	738

Sumber : Monografi Desa

Tabel 4.26.4

Jumlah Penduduk 10 Tahun ke Atas Menurut Mata Pencaharian dan Desa Tahun 2016

Nama Desa	Pensiunan	Lain-lain	Jumlah
(1)	(2)	(3)	(4)
01 Bandardawung	12	520	2,563
02 Sepanjang	9	1206	2,407
03 Tawangmangu	118	-	2,552
04 Kalisoro	108	-	3,588
05 Blumbang	71	-	1,790
06 Gondosuli	22	-	2,550
07 Tengklik	5	612	2,959
08 Nglebak	18	29	1,271
09 Karanglo	27	-	1,291
010 Plumbon	26	-	2,546
JUMLAH	416	2,367	23,517

Sumber : Monografi Desa

Tabel 5.1
Luas Panen dan Produksi Padi dan Palawija Tahun 2017

Jraian/Jenis Tanama	Luas Panen (Ha)	Produksi (Kwt)
(1)	(2)	(3)
1. Pada Sawah	581.40	3640.15
2. Jagung	101.00	669.53
3. Ubi Kayu	150.00	4814.25
4. Ubi Jalar	245.00	9291.45
5. Kedele	0	0
6. Kacang Tanah	0	0

Sumber : Dinas Pertanian, Tanaman Pangan, Perkebunan & K

Tabel 5.2

Luas Panen dan Produksi Tanaman Sayur-Sayuran Tahun 2017

Jraian/Jenis Tanama	Luas Panen (Ha)	Produksi (Kwt)
(1)	(2)	(3)
1. Bawang Merah	170	16,740
2. Bawang Putih	48	6,864
3. Kentang	-	-
4. Kobis	146	2,941
5. Sawi	260	153
6. Cabe	94	3,190
7. Tomat	27	1,420
8. Terong	17	795
9. Buncis	71	2,640
10. Wortel	257	55,310
11. Bawang Daun	178	18,630
kehutanan		

Tabel 5.3

Luas Panen dan Produksi Tanaman Buah-Buahan Tahun 2017

Jraian/Jenis Tanama	Luas Panen (Pohon)	Produksi (Kwt)
(1)	(2)	(3)
1. Jeruk Koprok	54	62
2. Pepaya	-	-
3. Durian	200	275
4. Pisang	35,600	37,984
5. Rambutan	105	31
6. Mangga	9,190	59
7. Alpokat	355	376
8. Duku/langsat	10	3
9. Jambu Biji	3,550	580
10. Sawo	360	-
11. Nangka	68,315	4,974
12. Salak	3,000.000	505.000

Tabel 5.4

Luas Panen dan Produksi Tanaman Perkebunan Tahun 2017

Jraian/Jenis Tanama	Luas Panen (Ha)	Produksi (Kwt)
(1)	(2)	(3)
1. Cengkeh	18,421	31
2. Kelapa	1,835	116
3. Mete	-	-
4. Tebu	-	-
5. Kapok	-	-
6. Jahe	500,000	145,200
7. Kencur	-	-
8. Kunir	15,000	43,500
9. Tembakau	-	-

Sumber : Dinas Pertanian, Tanaman Pangan, Perkebunan & K

Tabel 5.5
Populasi Ternak Besar Tahun 2017

Jenis Ternak	Jumlah
(1)	(2)
1. Kuda	86
2. Sapi Perah	8
3. Sapi Potong	3092
4. Kerbau	-

Sumber : Dinas Peternakan dan Perikanan

Tabel 5.6
Populasi Ternak Kecil Tahun 2017

Jenis Ternak	Jumlah
(1)	(2)
1. Kambing	1,302
2. Domba	616
3. Babi	-
4. Kelinci	3532
5. Lainy	-

Sumber : Dinas Peternakan dan Perikanan

Tabel 5.7
Populasi Unggas Tahun 2017

Desa	Ayam Ras	Ayam Buras	Ayam Pedaging	Angsa
(1)	(2)	(3)	(4)	(5)
01 Bandardawung	-	5,981	0	-
02 Sepanjang	-	5,575	0	-
03 Tawangmangu	-	2,311	36,318	-
04 Kalisoro	-	6,672	16,508	-
05 Blumbang	-	1,355	0	-
06 Gondosuli	-	1,114	0	-
07 Tengklik	5,000	3,715	30,815	-
08 Nglebak	5,000	4,048	0	-
09 Karanglo	-	3,266	17,609	-
010 Plumbon	-	4,818	0	-
JUMLAH	10,000	38,854	101,250	0

Sumber : Dinas Peternakan dan Perikanan

Tabel 6.1
Banyaknya Rumah menurut Jenisnya Tahun 2015

Desa	Permanen	Semi Permanen	Non Permanen	Jumlah
(1)	(2)	(3)	(4)	(5)
01 Bandardawung	901	-	2	903
02 Sepanjang	876	-	-	876
03 Tawangmangu	545	707	548	1,800
04 Kalisoro	990	36	49	1,075
05 Blumbang	1,008	45	-	1,053
06 Gondosuli	838	-	-	838
07 Tengklik	862	-	12	874
08 Nglebak	936	21	-	957
09 Karanglo	905	6	-	911
010 Plumbon	1,132	-	-	1,132
JUMLAH	8,993	815	611	10,419

Sumber : Monografi Desa

Tabel 6.2
Banyaknya Tempat Ibadah Tahun 2015

Desa	Masjid	Mushola	Gereja	Pura	Vihara
(1)	(2)	(3)	(4)	(5)	(6)
01 Bandardawung	18	1	2	-	-
02 Sepanjang	8	8	1	-	-
03 Tawangmangu	19	1	2	-	-
04 Kalisoro	8	1	1	-	-
05 Blumbang	9	2	-	-	-
06 Gondosuli	10	1	2	-	1
07 Tengklik	11	-	-	-	-
08 Nglebak	13	-	1	-	-
09 Karanglo	19	1	1	-	-
010 Plumbon	12	1	-	-	-
JUMLAH	127	16	10	0	1

Sumber : Monografi Desa

Tabel 6.3.1
 Fasilitas / Lapangan Olahraga Tahun 2015

Desa	Sepakbola	Bola voli	Bulu Tangkis
(1)	(2)	(3)	(4)
01 Bandardawung	1	1	1
02 Sepanjang	1	1	1
03 Tawangmangu	1	1	1
04 Kalisoro	1	1	1
05 Blumbang	1	1	1
06 Gondosuli	1	1	1
07 Tengklik	1	1	1
08 Nglebak	1	1	1
09 Karanglo	1	1	1
010 Plumbon	1	1	1
JUMLAH	10	10	10

Sumber : Monografi Desa

Tabel 6.3.2
 Fasilitas / Lapangan Olahraga Tahun 2017

Desa	Bola Basket	Tenis Lapangan	Kolam Renang
(1)	(2)	(3)	(4)
01 Bandardawung	-	-	-
02 Sepanjang	-	-	-
03 Tawangmangu	1	5	4
04 Kalisoro	-	1	1
05 Blumbang	-	1	1
06 Gondosuli	-	-	-
07 Tengklík	-	-	-
08 Nglebak	-	-	-
09 Karanglo	-	-	-
010 Plumbon	-	-	-
JUMLAH	1	7	6

Sumber : Monografi Desa

Tabel 6.4
Banyaknya Sarana Komunikasi Tahun 2017

Desa	Telepon Kabel	Wartel	Warnet	Kantor Pos/ Pbt
(1)	(2)	(3)	(4)	(5)
01 Bandardawung	9	-	-	-
02 Sepanjang	12	-	-	-
03 Tawangmangu	41	-	-	1
04 Kalisoro	101	-	-	-
05 Blumbang	87	-	-	-
06 Gondosuli	7	-	-	-
07 Tengklik	5	-	-	-
08 Nglebak	15	-	-	-
09 Karanglo	30	-	-	-
010 Plumbon	8	-	-	-
JUMLAH	315	0	0	<u>1</u>

Sumber : Monografi Desa

Tabel 6.5.1
Banyaknya Sarana Perekonomian Tahun 2017

Desa	Pasar Desa	Super market	Restoran/ Rumah makan	Warung/ Kedai makan	Toko/ Warung Kelontong
(1)	(2)	(3)	(4)	(5)	(6)
01 Bandardawung	1	-	-	11	56
02 Sepanjang	-	-	-	9	41
03 Tawangmangu	1	1	2	50	350
04 Kalisoro	-	-	6	125	50
05 Blumbang	1	-	-	4	14
06 Gondosuli	-	-	-	23	19
07 Tengklik	-	-	-	42	5
08 Nglebak	-	-	-	4	15
09 Karanglo	-	-	-	3	32
010 Plumbon	-	-	-	10	24
JUMLAH	3	1	8	281	606

Sumber : Monografi Desa

Tabel 6.5.2
Banyaknya Sarana Perekonomian Tahun 2017

Desa	Hotel/Losme	Bank Umum	BPR	KUD
(1)	(2)	(3)	(4)	(5)
01 Bandardawung	-	-	-	-
02 Sepanjang	-	-	-	-
03 Tawangmangu	91	3	7	1
04 Kalisoro	52	-	-	-
05 Blumbang	5	-	-	-
06 Gondosuli	1	-	-	-
07 Tengklik	-	-	-	-
08 Nglebak	1	-	-	-
09 Karanglo	-	-	-	-
010 Plumbon	1	-	-	-
JUMLAH	151	3	7	1

Sumber : Monografi Desa

Tabel 6.5.3
Banyaknya Sarana Perekonomian Tahun 2017

Desa	Koperasi Simpan Pinjam	Pegadaian	Asuransi	Terminal
(1)	(2)	(3)	(4)	(5)
01 Bandardawung	-	-	-	-
02 Sepanjang	-	-	-	-
03 Tawangmangu	-	1	-	1
04 Kalisoro	-	-	-	-
05 Blumbang	-	-	-	-
06 Gondosuli	-	-	-	-
07 Tengkluk	-	-	-	-
08 Nglebak	-	-	-	-
09 Karanglo	-	-	-	-
010 Plumbon	-	-	-	-
JUMLAH	0	1	0	1

Sumber : Monografi Desa

Tabel 6.5.4
Banyaknya Sarana Perekonomian Tahun 2017

Desa	Bengkel Motor/Mobil	Bengkel Elektronik	Fotocopy	Tour and Travel
(1)	(2)	(3)	(4)	(5)
01 Bandardawung	2	1	1	-
02 Sepanjang	-	-	-	-
03 Tawangmangu	12	6	6	-
04 Kalisoro	3	2	1	-
05 Blumbang	2	2	-	-
06 Gondosuli	-	-	-	-
07 Tengklik	-	-	-	-
08 Nglebak	3	1	1	-
09 Karanglo	3	2	1	-
010 Plumbon	4	-	-	-
JUMLAH	29	14	10	0

Sumber : Monografi Desa

Tabel 6.5.5
Banyaknya Sarana Perekonomian Tahun 2017

Desa	Potong Rambut	Salon Kecantikan	Bengkel Las	Persewaan Alat Pesta
(1)	(2)	(3)	(4)	(5)
01 Bandardawung	3	-	-	-
02 Sepanjang	-	-	-	1
03 Tawangmangu	6	4	4	3
04 Kalisoro	2	1	1	4
05 Blumbang	-	1	-	1
06 Gondosuli	-	-	-	-
07 Tengklik	-	-	-	-
08 Nglebak	5	1	1	9
09 Karanglo	3	1	-	9
010 Plumbon	-	2	-	10
JUMLAH	19	10	6	37

Sumber : Monografi Desa

Tabel 6.7.1
Banyaknya kendaraan Bermotor Tahun 2015

Desa	Sepeda Motor	Mobil Pribadi	Angkudes/ Kota	Truk/Colt
(1)	(2)	(3)	(4)	(5)
01 Bandardawung	600	40	-	34
02 Sepanjang	679	63	-	23
03 Tawangmangu	820	231	-	30
04 Kalisoro	623	78	-	12
05 Blumbang	677	121	-	10
06 Gondosuli	262	63	-	13
07 Tengklik	645	24	-	1
08 Nglebak	403	49	-	6
09 Karanglo	700	65	-	9
010 Plumbon	593	81	-	13
JUMLAH	6,002	815	0	151

Sumber : Monografi Desa

Tabel 6.7.2
Banyaknya kendaraan Bermotor Tahun 2015

Desa	Bus/ Mini Bus	Ojek	Sepeda	Becak	Andong/ Dokar
(1)	(2)	(3)	(4)	(5)	(6)
01 Bandardawung	2	18	100	-	-
02 Sepanjang	-	21	66	-	-
03 Tawangmangu	28	76	29	-	-
04 Kalisoro	7	3	30	-	-
05 Blumbang	-	-	165	-	-
06 Gondosuli	-	-	54	-	-
07 Tengklik	-	20	59	-	-
08 Nglebak	26	66	48	-	-
09 Karanglo	-	-	38	-	-
010 Plumbon	-	-	63	-	-
JUMLAH	63	204	652	0	0

Sumber : Monografi Desa

Tabel 6.8
Jumlah Pajak Bumi Dan Bangunan (PBB) Tahun 2015

Desa	Jumlah SPPt	Jumlah Ketetapan (Rp)	Jumlah Realisasi (Rp)	Persen
(1)	(2)	(3)	(4)	(5)
01 Bandardawung	1,984	67,006,796	67,006,796	100.00
02 Sepanjang	1,766	55,454,153	55,454,153	100.00
03 Tawangmangu	2,136	411,808,296	298,677,849	72.53
04 Kalisoro	1,714	347,573,535	292,089,066	84.04
05 Blumbang	1,683	172,393,650	141,852,257	82.28
06 Gondosuli	1,468	29,932,508	28,745,491	96.03
07 Tengklik	1,902	34,167,739	34,167,739	100.00
08 Nglebak	2,020	72,502,876	72,502,876	100.00
09 Karanglo	1,594	54,568,931	54,568,931	100.00
010 Plumbon	2,376	53,348,836	53,348,836	100.00
JUMLAH	18,643	1,298,757,320	1,098,413,994	84.57

Sumber : Monografi Desa

