



PROFIL KECAMATAN JATEN 2018



**DINAS KOMINFO
KABUPATEN KARANGANYAR**

PROFIL KECAMATAN JATEN 2018

ISBN: -

No. Publikasi -

Ukuran Buku :14,8 x 21 cm

Jumlah Halaman :vi +73 halaman

Naskah : Dinas Kominfo Kabupaten Karanganyar

Gambar Kulit : Dinas Kominfo Kabupaten Karanganyar

Diterbitkan oleh : Dinas Kominfo Kabupaten Karanganyar

Percetakan : ARIF MEDIA PRINTING

Dilarang mengumumkan, mendistribusikan, mengomunikasikan dan/atau menggandakan sebagian atau seluruh isi buku ini untuk tujuan komersial tanpa izin tertulis dari Badan Pusat Statistik Kabupaten Karanganyar



KATA PENGANTAR

Dengan semakin meningkatnya kegiatan pembangunan di segala bidang, dirasakan pula perlunya usaha untuk menghimpun berbagai ragam data. Oleh karena itu tersedianya data yang mutakhir, akurat, lengkap dan tepat waktu yang mencakup segala aspek pembangunan mutlak diperlukan.

Data dapat dipergunakan oleh pemerintah maupun masyarakat luas sebagai bahan penyusunan perencanaan maupun menetapkan kebijaksanaan dan program pembangunan pemerintah. Di samping itu, data dapat pula dipakai sebagai alat pengendali dan evaluasi pembangunan dan sekaligus sebagai tolok ukur untuk mengetahui sampai seberapa jauh mana keberhasilan pembangunan yang telah kita laksanakan.

Pemerintah Kabupaten Karanganyar menyambut gembira dengan terbitnya Buku Profil Kecamatan Jaten 2018 yang merupakan sumber data utama pembangunan dan potensi kecamatan.

Pada kesempatan ini, saya tekankan betapa pentingnya partisipasi dan bantuan dari semua pihak baik itu dinas/lembaga, instansi pemerintah dan masyarakat dalam upaya bersama menyajikan data yang mutakhir dan lengkap di Kabupaten Karanganyar.

Kepada semua dinas/lembaga, instansi pemerintah yang telah memberikan bahan-bahan/informasi statistik dalam penyusunan buku ini, maka pada kesempatan ini saya sampaikan penghargaan dan ucapan terima kasih.

Karanganyar, September 2018
Plth.Kepala Dinas KOMINFO
Kabupaten Karanganyar

Ir.DIDIK JOKO BAKDONO,M.Si

DAFTAR ISI

	Hal.
Katalog Publikasi	i
Kata Pengantar	ii
Daftar Isi	iii
Peta Kecamatan	vi
Ulasan Singkat	1
Tabel - tabel	
BAB I. KEADAAN GEOGRAFIS	
1 Jarak Kantor Desa dan ketinggian rata-rata tahun 2013	11
2 Luas Wilayah Menurut Penggunaan tahun 2013	12
3 Luas Tanah Sawah Menurut Jenis Pengairan tahun 2013	13
4 Luas Tanah Kering Menurut Penggunaan tahun 2013	14
5 Luas Lain-lain Menurut Penggunaan tahun 2013	15
BAB II. PEMERINTAHAN	
1 Klasifikasi Desa Tahun 2013	16
2 Banyaknya Dusun, Dukuh, Rw Dan Rt Tahun 2013	17
3 Banyaknya Aparat Pemerintahan Tahun 2013	18
4 Banyaknya Anggota BPD, pengurus LPMD, Kader Pemb, dan LPP	19
5 Luas Tanah Bengkok dan Kas Desa tahun 2013	20
6 Luas Tanah Bengkok Pamong Desa tahun 2013	21
7 Luas Tanah Kas Desa tahun 2013	22
BAB III. KEPENDUDUKAN	
1 Jumlah Penduduk Menurut Jenis Kelamin Tahun 2017	23
2 Luas Wilayah, Distribusi dan Kepadatan Penduduk Tahun 2017	24
3 Jumlah Penduduk Menurut Agama Tahun 2017	25
4 Banyaknya Nikah, Talak, Cerai Dan Rujuk Tahun 2017	26
5 Banyaknya Keluarga Menurut Tingkat Kesejahteraan Tahun 2017	27

BAB IV. SOSIAL DAN TENAGA KERJA

1	Sarana/Fasilitas Kesehatan Tahun 2017	28
2	Sarana/Fasilitas Kesehatan Tahun 2017 (lanjutan)	29
3	Sarana/Fasilitas Kesehatan Tahun 2017 (lanjutan)	30
4	Banyaknya Tenaga Kesehatan yang Tinggal di Desa Tahun 2017	31
5	Banyaknya PUS dan Akseptor KB Tahun 2017	32
6	Banyaknya PUS bukan peserta KB Tahun 2017	33
7	Banyaknya Akseptor Aktif menurut Alat Kontrasepsi Tahun 2017	34
8	Banyaknya Akseptor Aktif menurut Alat Kontrasepsi Tahun 2017	35
11	Banyaknya Penyandang Cacat Tahun 2017	36
13	Banyaknya Sekolah, Murid dan Guru Sekolah SD Negeri	37
15	Banyaknya Sekolah, Murid dan Guru Madrasah Ibtidaiyah (MI)	38
16	Banyaknya Sekolah, Murid dan Guru Sekolah SLTP Negeri	39
17	Banyaknya Sekolah, Murid dan Guru Sekolah SLTP Swasta	40
18	Banyaknya Sekolah, Murid dan Guru Madrasah Tsanawiyah (MTs)	41
19	Banyaknya Sekolah, Murid dan Guru Sekolah SMU Negeri	42
22	Banyaknya Sekolah, Murid dan Guru Sekolah SMK Swasta	43
24	Banyaknya Lembaga Pendidikan / Kursus Ketrampilan	44
25	Jumlah TKI dan TKI yang berangkat Tahun 2017	45
26	Jumlah Penduduk 10 Tahun ke Atas Menurut Mata Pencaharian	46
27	Jumlah Penduduk 10 Tahun ke Atas Menurut Mata Pencaharian (lanjutan)	47
27	Jumlah Penduduk 10 Tahun ke Atas Menurut Mata Pencaharian (lanjutan)	48

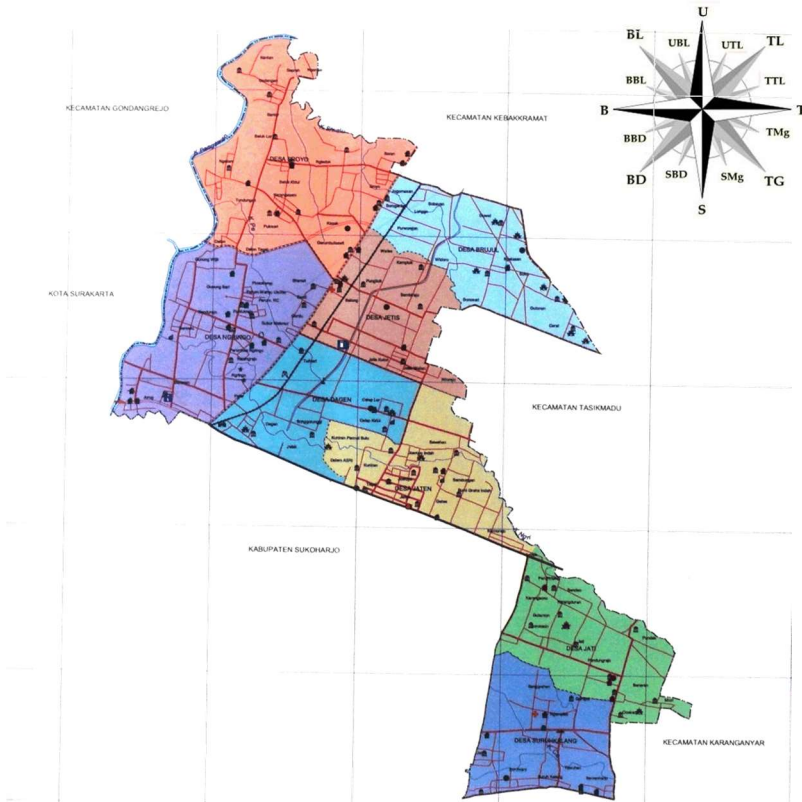
BAB V. PERTANIAN

1	Luas Panen dan Produksi Padi dan Palawija Tahun 2017	50
2	Luas Panen dan Produksi Tanaman Sayur-Sayuran Tahun 2017	51
3	Luas Panen dan Produksi Tanaman Buah-Buahan Tahun 2017	53
4	Luas Panen dan Produksi Tanaman Perkebunan Tahun 2017	55
5	Populasi Ternak Besar Tahun 2017	56
6	Populasi Ternak Kecil Tahun 2017	57
7	Populasi Unggas Tahun 2017	58

BAB VI. LAIN-LAIN

1	Banyaknya Rumah menurut Jenisnya Tahun 2017	60
2	Banyaknya Tempat Ibadah Tahun 2017	61
3	Fasilitas / Lapangan Olahraga Tahun 2017	62
4	Fasilitas / Lapangan Olahraga Tahun 2017	63
5	Banyaknya Sarana Komunikasi Tahun 2017	64
6	Banyaknya Sarana Perekonomian Tahun 2017	65
7	Banyaknya Sarana Perekonomian Tahun 2017 (lanjutan)	66
8	Banyaknya Sarana Perekonomian Tahun 2017 (lanjutan)	67
9	Banyaknya Sarana Perekonomian Tahun 2017 (lanjutan)	68
10	Banyaknya Sarana Perekonomian Tahun 2017 (lanjutan)	69
11	Banyaknya Perusahaan Tahun 2017	70
12	Banyaknya kendaraan Bermotor Tahun 2017	72
13	Banyaknya kendaraan Bermotor Tahun 2017	72
14	Jumlah Pajak Bumi Dan Bangunan (PBB) Tahun 2017	73

PETA KECAMATAN JATEN



ULASAN SINGKAT

A. KEADAAN GEOGRAFIS

1. *Letak Geografis*

Kecamatan Jaten merupakan salah satu kecamatan dari 17 kecamatan yang ada di Kabupaten Karanganyar. Jarak dari ibukota kabupaten 5 km arah barat. Luas wilayah Kecamatan Jaten adalah 25,55 km² dengan ketinggian rata-rata 110 m di atas permukaan laut.

Batas wilayah Kecamatan Jaten :

Sebelah Utara : Kec. Kebakkramat

Sebelah Selatan : Kab. Sukoharjo

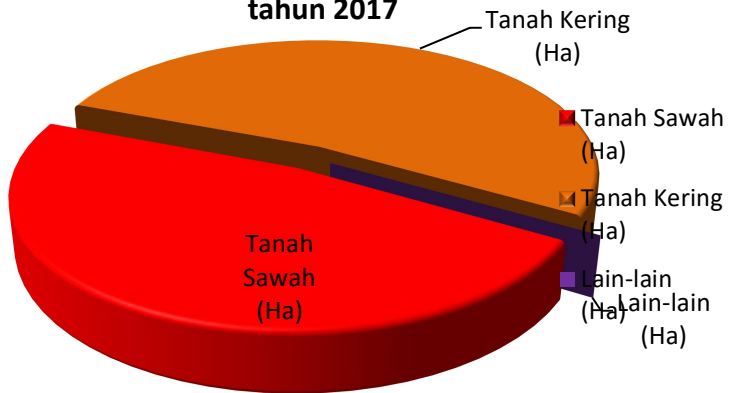
Sebelah Barat : Kota Surakarta

Sebelah Timur : Kec. Tasikmadu dan Kec. Karanganyar

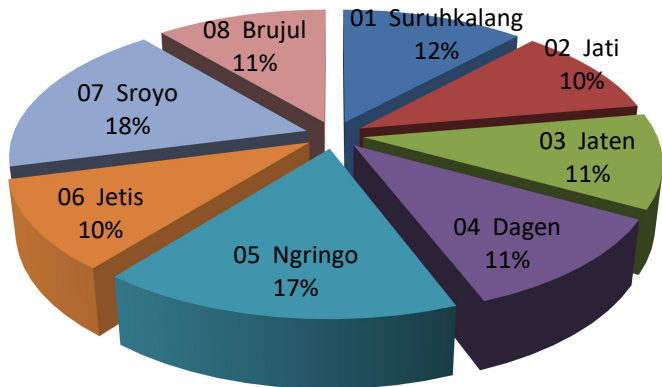
2. *Luas Wilayah*

Luas wilayah Kecamatan Jaten adalah 2.554,81 Ha, yang terdiri dari luas tanah sawah 1.212,12 Ha, dan luas tanah kering 1.342,69 Ha. Tanah sawah terdiri dari irigasi teknis 1.212,12 Ha, ½ teknis 0,00 Ha, sederhana 0,00 Ha dan tadah hujan 0,00 Ha. Sementara itu luas tanah untuk pekarangan/ bangunan 1.160,95 Ha dan luas untuk tegalan/ladang 11,95 Ha dan tanah lainnya 163,66 Ha.

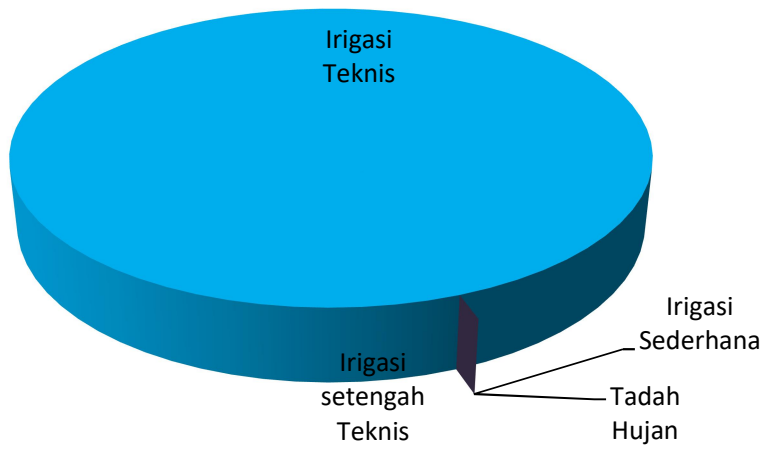
Grafik . Luas Wilayah menurut Penggunaan tahun 2017



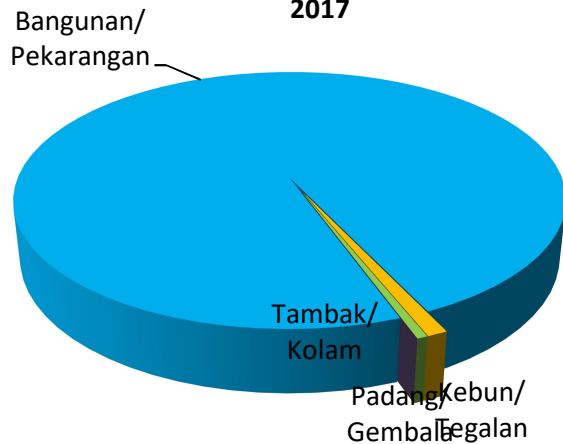
Grafik . Wilayah menurut Desa/Kelurahan tahun 2017



Grafik . Luas Tanah Sawah Menurut Jenis Pengairan tahun 2017



Grafik . Luas Tanah Kering Menurut Penggunaan tahun 2017



B. PEMBAGIAN WILAYAH ADMINISTRASI

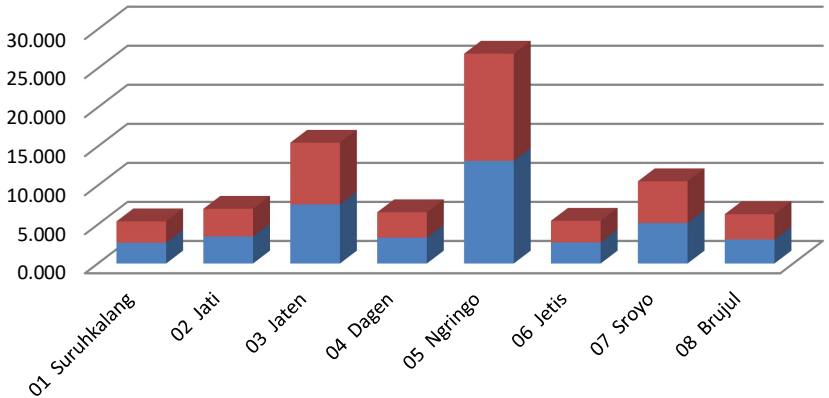
Kecamatan Jaten terdiri dari 8 desa, 46 dusun, 105 dukuh, 110 RW dan 567 RT. Seluruh desa sudah berklasifikasi desa swa sembada dan termasuk desan urban. Desa dengan dusun terbanyak adalah desa Ngringo, yaitu 8 dusun dan yang paling sedikit adalah desa Jati, yaitu 4 dusun. Sedangkan desa dengan jumlah RT terbanyak adalah desa Ngringo yaitu 170 RT dan yang paling sedikit adalah desa Suruhkalang, yaitu 24 RT.

C. PENDUDUK DAN TENAGA KERJA

1. Kependudukan

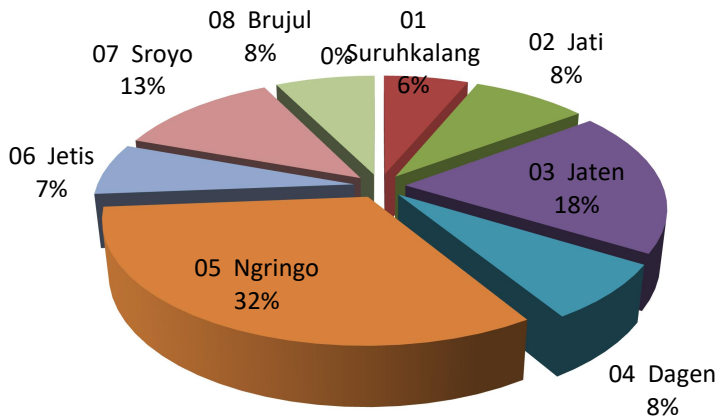
Mulai tahun 2011, data yang digunakan dalam publikasi ini adalah data hasil proyeksi penduduk SP2010. Jumlah Penduduk di Kecamatan Jaten tahun 2017 sebanyak 84.145 jiwa, yang terdiri dari laki-laki 41.425 jiwa dan perempuan 42.721 jiwa.

Grafik . Jumlah Penduduk Menurut Jenis Kelamin Tahun 2017



Pada tahun 2017 kepadatan penduduk Kecamatan Jaten mencapai 32.650 jiwa/Km².

Grafik. Distribusi Penduduk per desa / kelurahan



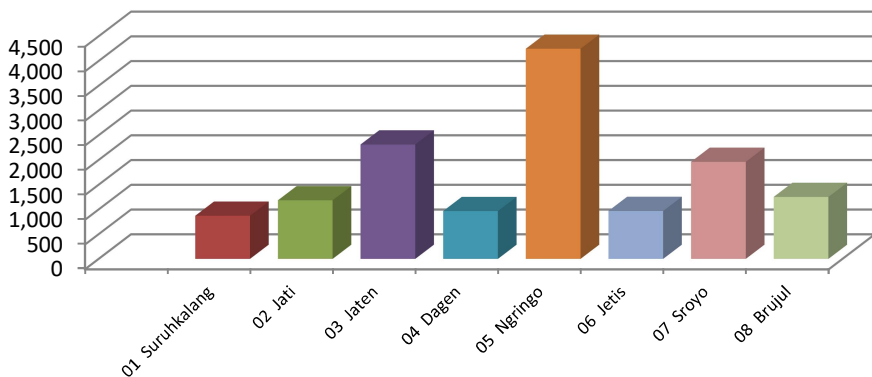
2. Mata Pencarian

Sesuai dengan kondisi alam Kecamatan Jaten yang banyak industri, maka sebagian besar penduduknya mempunyai mata pencaharian di sektor industri. Kemudian sebagai buruh tani dan pedagang. Selebihnya adalah sebagai pengusaha, di sektor pengangkutan, PNS/TNI/Polri, pensiunan, jasa-jasa dan lain-lain.

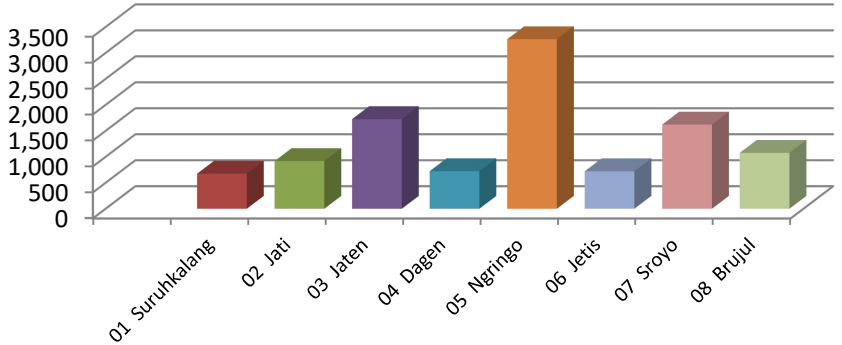
D. KELUARGA BERENCANA

Peserta KB aktif di Desa Jaten pada tahun 2016 mencapai 10.722 peserta atau 77,89 % dari banyaknya PUS tahun 2016. Alat kontrasepsi yang paling banyak diminati adalah suntik sebanyak 5.991 peserta, dan IUD sebanyak 1.747 akseptor. Tahapan keluarga di kecamatan Jaten adalah sebagai berikut keluarga pra sejahtera sebanyak 2.064 KK, keluarga sejahtera I sebanyak 2.393 KK , dan keluarga sejahtera II sebanyak 3.009KK. Sementara itu keluarga sejahtera III sebanyak 13.705 KK dan III + sebanyak 2.688 KK.

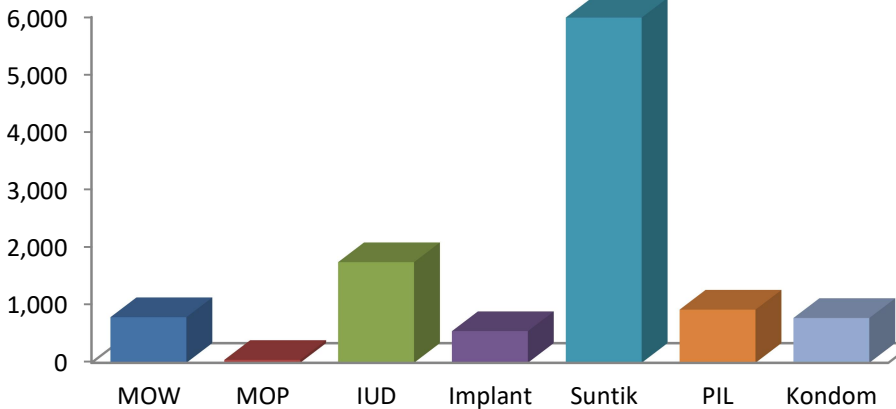
Grafik. Banyaknya Pasangan Usia Subur per Desa/Kelurahan tahun 2017



Grafik . Banyaknya Akseptor KB tahun 2017



Grafik . Banyaknya Akseptor Aktif menurut Alat Kontrasepsi Tahun 2017



E SOSIAL

1. *Pendidikan*

Berdasarkan data dari Dinas Pendidikan, Pemuda dan Olah Raga Kabupaten Karanganyar, di Kecamatan Jaten pada tahun 2015 jumlah SD N sebanyak 31 sekolah dengan banyak guru 311, MI sebanyak 2 sekolah dengan banyak guru 31 orang, SLTPN sebanyak 2 sekolah dengan guru sebanyak 82, MTs sebanyak 1 sekolah dengan jumlag guru 13 orang, dan SMK swasta 2 sekolah dengan guru sebanyak 50 orang. Di Kecamatan Jaten terdapat 1 universitas dan 2 akademi

2. *Kesehatan*

Fasilitas kesehatan yang ada di Kecamatan Jaten terdiri dari 2 Rumah sakit swasta, 2 Puskesmas, 5 Puskesmas Pembantu, 16 Rumah Bersalin dan 82 posyandu. Sementara itu tenaga kesehatan yang tersedia terdiri dari dokter umum 44 orang, bidan 36 orang.

3. *Pemeluk Agama dan Tempat Peribadatan*

Pembangunan di bidang kehidupan beragama dan kepercayaan kepada Tuhan Yang Maha Esa diarahkan agar mampu meningkatkan kualitas umat beragama sehingga tercipta suasana kerukunan hidup yang erat. Pemeluk agama di Kecamatan Jaten terdiri dari Islam : 77.578 orang, Kristen Katholik : 2.650 orang, Kristen Protestan : 3.854 orang, Hindu : 37 orang dan Budha : 27 orang. Di Kecamatan Jaten pada tahun 2017 terdapat tempat

ibadah, yaitu masjid 139 buah, mushola 47 buah, gereja 13 buah, dan pura 1 buah.

F PERTANIAN

1. Tanaman Bahan Makanan

Pertanian tanaman bahan makanan merupakan salah satu sektor dimana produk yang dihasilkan menjadi kebutuhan pokok hidup rakyat. Kecamatan Jaten sebagian tanahnya merupakan tanah pertanian yang memiliki potensi cukup baik bagi pengembangan tanaman agro industri.

Data dari SubDin Tan. Pangan dan Hortikultura Kab. Karanganyar selama tahun 2017 di Kecamatan Jaten produksi padi sawah diperoleh sebanyak 22.045 ton dari luas panen 3.488 ha

2. Peternakan

Populasi ternak yang banyak diusahakan di Kecamatan Jaten pada tahun 2017 adalah sapi potong 2.269 ekor, kambing/domba 2.734 ekor, ayam ras 172.000 ekor, dan kelinci 1.303 ekor.

G LAIN-LAIN

1. Rumah Penduduk

Rumah penduduk di Kecamatan Jaten pada tahun 2016 sebanyak 20.227 unit, yang terdiri dari rumah permanen 20.044 unit, semi permanen 175 unit dan non permanen 7 unit.

2. Sarana Perekonomian

Guna menunjang laju perekonomian di Desa Jaten pada tahun 2016 terdapat pasar desa 3 buah, toko/warung kelontong 1.014 buah, kedai/Warung makan 756 buah, KUD 1 buah, bank umum 20 unit, dan BPR 16 unit. Di samping itu di Kecamatan Jaten terdapat industri besar 84 unit.

3. Kendaraan Bermotor dan tidak Bermotor

Pada tahun 2016 di Kecamatan Jaten, jumlah kendaraan bermotor yang dimiliki warga adalah truk/colt : 180 buah, mobil pribadi : 2.081 buah dan sepeda motor : 18.611 buah. Sedangkan jumlah sepeda sebanyak 7.553 buah

Tabel 1.1
Jarak Kantor Desa dan ketinggian rata-rata tahun 2017

DESA	Ketinggian Rata-Rata dpl (m)	Jarak dari Kantor Desa ke ... (km)	
		Kantor Kecamatan	Kantor Kabupaten
(1)	(2)	(3)	(4)
01 Suruhkalang	133	5	6
02 Jati	136	4	3
03 Jaten	109	0.5	5
04 Dagen	107	3	8
05 Ngringo	100	3	8
06 Jetis	90	4	9
07 Sroyo	96	6	10
08 Brujul	110	7	8
Rata - rata	110.13		

Sumber : Monografi Kecamatan

Tabel 1.2.
Luas Wilayah Menurut Penggunaan tahun 2017

DESA	Tanah Sawah (Ha)	Tanah Kering (Ha)	Lain-lain (Ha)	Luas Wilayah (Ha)
(1)	(2)	(3)	(4)	(5)
01 Suruhkalang	204.70	97.88	0.00	302.58
02 Jati	153.00	112.47	0.00	265.47
03 Jaten	92.00	185.37	0.00	277.37
04 Dagen	125.60	157.90	0.00	283.50
05 Ngringo	60.70	359.57	0.00	420.27
06 Jetis	127.00	135.61	0.00	262.61
07 Sroyo	257.80	201.98	0.00	459.78
08 Brujul	191.32	91.91	0.00	283.23
JUMLAH	1,212.12	1,342.69	0.00	2,554.81

Sumber : Monografi Desa

Tabel 1.3.
Luas Tanah Sawah Menurut Jenis Pengairan tahun 2017

DESA	TANAH SAWAH(Ha)				
	Irigasi Teknis	Irigasi setengah Teknis	Irigasi Sederhana	Tadah Hujan	Jumlah
(1)	(2)	(3)	(4)	(5)	(6)
01 Suruhkalang	204.70	0.00	0.00	0.00	204.70
02 Jati	153.00	0.00	0.00	0.00	153.00
03 Jaten	92.00	0.00	0.00	0.00	92.00
04 Dagen	125.60	0.00	0.00	0.00	125.60
05 Ngringo	60.70	0.00	0.00	0.00	60.70
06 Jetis	127.00	0.00	0.00	0.00	127.00
07 Sroyo	257.80	0.00	0.00	0.00	257.80
08 Brujul	191.32	0.00	0.00	0.00	191.32
JUMLAH	1212.12	0.00	0.00	0.00	1212.12

Sumber : Monografi Desa

Tabel 1.4.
Luas Tanah Kering Menurut Penggunaan tahun 2017

DESA	TANAH KERING(Ha)				
	Bangunan / Pekarangan	Kebun/ Tegalan	Padang/ Gembala	Tambak/ Kolam	Jumlah
(1)	(2)	(3)	(4)	(5)	(6)
01 Suruhkalang	73.55	1.62	0.00	0.00	75.17
02 Jati	94.22	0.00	0.69	0.00	94.91
03 Jaten	165.97	0.00	0.00	0.00	165.97
04 Dagen	131.25	0.00	0.00	0.00	131.25
05 Ngringo	322.06	3.10	0.00	0.00	325.16
06 Jetis	120.39	1.31	0.96	0.00	122.66
07 Sroyo	173.23	3.00	4.48	0.00	180.71
08 Brujul	80.28	2.92	0.00	0.00	83.20
JUMLAH	1160.95	11.95	6.13	0.00	1179.03

Sumber : Monografi Desa

Tabel 1.5
Luas Lain-lain Menurut Penggunaan tahun 2017

DESA	LAIN-LAIN(Ha)			
	Hutan	Perkebunan	Lainnya	Jumlah
(1)	(2)	(3)	(4)	(5)
01 Suruhkalang	0.00	0.00	22.71	22.71
02 Jati	0.00	0.00	17.56	17.56
03 Jaten	0.00	0.00	19.40	19.40
04 Dagen	0.00	0.00	26.65	26.65
05 Ngringo	0.00	0.00	34.41	34.41
06 Jetis	0.00	0.00	12.95	12.95
07 Sroyo	0.00	0.00	21.27	21.27
08 Brujul	0.00	0.00	8.71	8.71
JUMLAH	0.00	0.00	163.66	163.66

Sumber : Monografi Desa

Tabel 2.1
Klasifikasi Desa Tahun 2017

Desa	Status pemerintahan	Klasifikasi Desa		
		Swadaya	Swakarya	Swasembada
(1)	(2)	(3)	(4)	(5)
01 Suruhkalang	DESA	0	0	1
02 Jati	DESA	0	0	1
03 Jaten	DESA	0	0	1
04 Dagen	DESA	0	0	1
05 Ngringo	DESA	0	0	1
06 Jetis	DESA	0	0	1
07 Sroyo	DESA	0	0	1
08 Brujul	DESA	0	0	1
JUMLAH		0	0	8

Sumber : Monografi Desa

Tabel 2.2
Banyaknya Dusun, Dukuh, RW Dan RT Tahun 2017

DESA	DUSUN	DUKUH	RW	RT
(1)	(2)	(3)	(4)	(5)
01 Suruhkalang	6	14	6	24
02 Jati	4	14	8	40
03 Jaten	6	12	23	145
04 Dagen	5	6	12	38
05 Ngringo	8	27	27	170
06 Jetis	5	11	11	40
07 Sroyo	6	14	10	57
08 Brujul	6	7	13	53
JUMLAH	46	105	110	567

Sumber : Monografi Desa

Tabel 2.3
Banyaknya Aparat Pemerintahan Tahun 2017

DESA	Lurah / Kades	SEKDES	KADUS	KAUR	STAF
(1)	(2)	(3)	(4)	(5)	(6)
01 Suruhkalang	1	1	6	4	2
02 Jati	1	1	4	4	2
03 Jaten	1	1	6	4	3
04 Dagen	1	1	5	4	2
05 Ngringo	1	1	8	4	3
06 Jetis	1	1	5	4	2
07 Sroyo	1	1	6	4	2
08 Brujul	1	1	6	4	2
JUMLAH	8	8	46	32	18

Sumber : Monografi Desa

Tabel 2.4
 Banyaknya Anggota BPD, pengurus LPMD, Kader Pemb, dan LPP
 tahun 2017

DESA	ANGGOTA BPD	PENGURUS LPMD	Kader Pembangunar	PENGURUS LPP
(1)	(2)	(3)	(4)	(5)
01 Suruhkalang	13	20	8	11
02 Jati	13	12	5	19
03 Jaten	13	23	6	23
04 Dagen	13	12	20	12
05 Ngringo	13	25	7	19
06 Jetis	13	11	5	14
07 Sroyo	13	29	12	11
08 Brujul	13	35	17	13
JUMLAH	104	167	80	122

Sumber : Monografi Desa

Tabel 2.5
Luas Tanah Bengkok dan Kas Desa tahun 2017

DESA	LUAS TANAH (Ha)		
	Tanah Bengkok	Kas Desa	Jumlah
(1)	(2)	(3)	(4)
01 Suruhkalang	18,904	8,197	27,101
02 Jati	15,000	6,380	21,380
03 Jaten	18,047	8,719	26,766
04 Dagen	17,392	6,040	23,432
05 Ngringo	20,620	2,440	23,060
06 Jetis	16,131	10,093	26,224
07 Sroyo	19,574	16,152	35,726
08 Brujul	18,810	7,003	25,813
JUMLAH	144,478	65,024	209,502

Sumber : Monografi Desa

Tabel 2.6
Luas Tanah Bengkok Pamong Desa tahun 2017

DESA	LUAS TANAH BENGKOK PAMONG (Ha)		
	Tanah Sawah	Tanah Kering	JUMLAH
(1)	(2)	(3)	(4)
01 Suruhkalang	18,904	0	18,904
02 Jati	15,000	0	15,000
03 Jaten	18,047	0	18,047
04 Dagen	17,392	0	17,392
05 Ngringo	20,620	0	20,620
06 Jetis	16,131	0	16,131
07 Sroyo	19,574	0	19,574
08 Brujul	18,810	0	18,810
JUMLAH	144,478	0	144,478

Sumber : Monografi Desa

Tabel 2.7
Luas Tanah Kas Desa tahun 2017

DESA	LUAS TANAH KAS DESA (Ha)		
	Tanah Sawah	Tanah Kering	JUMLAH
(1)	(2)	(3)	(4)
01 Suruhkalang	7,146	1,051	8,197
02 Jati	6,380	0	6,380
03 Jaten	8,719	0	8,719
04 Dagen	6,040	0	6,040
05 Ngringo	2,440	0	2,440
06 Jetis	8,968	1,125	10,093
07 Sroyo	11,211	4,941	16,152
08 Brujul	5,641	1,362	7,003
JUMLAH	56,545	8,479	65,024

Sumber : Monografi Desa

Tabel 3.1
Jumlah Penduduk Menurut Jenis Kelamin Tahun 2017

Desa	Penduduk		Jumlah
	Laki-laki	Perempuan	
(1)	(2)	(3)	(4)
01 Suruhkalang	2596	2674	5,270
02 Jati	3541	3652	7,193
03 Jaten	7847	8094	15,942
04 Dagen	3074	3174	6,248
05 Ngringo	13481	13904	27,385
06 Jetis	2822	2909	5,731
07 Sroyo	5008	5164	10,172
08 Brujul	3055	3150	6,205
JUMLAH	41425	42721	84,145

Sumber : BPS

Tabel 3 .2
Luas Wilayah, Distribusi dan Kepadatan Penduduk Tahun 2017

DESA	LUAS WILAYAH (Km2)	DISTRIBUSI PENDUDUK(%)	KEPADATAN PENDUDUK
(1)	(2)	(3)	(4)
01 Suruhkalang	302.58	6.26	17.42
02 Jati	265.47	8.55	27.09
03 Jaten	277.37	18.95	57.47
04 Dagen	283.50	7.43	22.04
05 Ngringo	420.27	32.54	65.16
06 Jetis	262.61	6.81	21.82
07 Sroyo	459.78	12.09	22.12
08 Brujul	283.23	7.37	21.91
JUMLAH	2554.81	100.00	32.94

Sumber : BPS

Tabel 3.3
Jumlah Penduduk Menurut Agama Tahun 2017

Desa	Islam	Katholik	Protestan	Hindu	Budha	Jumlah
(1)	(2)	(3)	(4)	(5)	(6)	(7)
01 Suruhkalang	5,244		26			5,270
02 Jati	6,949	114	122	5	3	7,193
03 Jaten	14,757	506	654	15	10	15,942
04 Dagen	5,680	135	415	7	11	6,248
05 Ngringo	22,962	1,835	2,580	6	2	27,385
06 Jetis	5,693	28	6	4		5,731
07 Sroyo	10,127	24	20		1	10,172
08 Brujul	6,166	8	31			6,205
JUMLAH	77,578	2,650	3,854	37	27	84,145

Sumber : Monografi Kecamatan

Tabel 3 .4
Banyaknya Nikah, Talak, Cerai Dan Rujuk Tahun 2017

Desa	Nikah	Talak/Cerai	Rujuk
(1)	(2)	(3)	(4)
01 Suruhkalang	24	2	0
02 Jati	51	9	0
03 Jaten	107	22	0
04 Dagen	36	6	0
05 Ngringo	139	22	0
06 Jetis	40	4	0
07 Sroyo	71	4	0
08 Brujul	44	6	0
JUMLAH	512	75	0

Sumber : KUA Kecamatan

Tabel 3.5
Banyaknya Keluarga Menurut Tingkat Kesejahteraan Tahun 2016

Desa	Pra KS	KS I	KS II	KS III	KS III+	Jumlah
(1)	(2)	(3)	(4)	(5)	(6)	(7)
01 Suruhkalang	392	263	327	559	17	1,558
02 Jati	200	298	81	1,519	113	2,211
03 Jaten	144	313	169	2,768	842	4,236
04 Dagen	183	170	112	1,219	125	1,809
05 Ngringo	504	669	1,711	3,423	1,261	7,568
06 Jetis	318	253	131	954	28	1,684
07 Sroyo	160	301	385	1,773	258	2,877
08 Brujul	163	126	93	1,490	44	1,916
JUMLAH	2,064	2,393	3,009	13,705	2,688	23,859

Sumber : PLKB

Tabel 4.1
Sarana/Fasilitas Kesehatan Tahun 2017

Desa	Rumah Sakit	RSB/RB	Poliklinik	Puskesmas	Puskesmas Pbt
(1)	(2)	(3)	(4)	(5)	(6)
01 Suruhkalang	0	2	0	0	1
02 Jati	1	1	1	0	0
03 Jaten	0	3	2	0	1
04 Dagen	0	2	1	0	1
05 Ngringo	1	3	1	1	1
06 Jetis	0	2	0	1	0
07 Sroyo	0	2	0	0	0
08 Brujul	0	1	0	0	1
JUMLAH	2	16	5	2	5

Sumber : Monografi Kecamatan

Tabel 4.2
Sarana/Fasilitas Kesehatan Tahun 2017

Desa	Praktek Dokter	Praktek Bidan	Posyandu
(1)	(2)	(3)	(4)
01 Suruhkalang	1	3	6
02 Jati	5	2	7
03 Jaten	7	5	19
04 Dagen	2	3	5
05 Ngringo	6	2	25
06 Jetis	3	1	5
07 Sroyo	0	1	6
08 Brujul	1	3	9
JUMLAH	25	20	82

Sumber : Monografi Kecamatan

Tabel 4.3
Sarana/Fasilitas Kesehatan Tahun 2017

Desa	Polindes	Apotek	Toko Obat/ Jamu
(1)	(2)	(3)	(4)
01 Suruhkalang	0	0	0
02 Jati	0	3	0
03 Jaten	0	2	1
04 Dagen	0	2	2
05 Ngringo	0	5	2
06 Jetis	0	1	0
07 Sroyo	0	0	1
08 Brujul	0	1	0
JUMLAH	0	14	6

Sumber : Monografi Kecamatan

Tabel 4.4
Banyaknya Tenaga Kesehatan yang Tinggal di Desa Tahun 2017

Desa	Dokter	Mantri Kesehatan	Bidan	Dukun Bayi
(1)	(2)	(3)	(4)	(5)
01 Suruhkalang	1	0	3	0
02 Jati	9	0	4	0
03 Jaten	16	0	8	0
04 Dagen	2	0	2	0
05 Ngringo	5	0	5	0
06 Jetis	4	0	5	0
07 Sroyo	0	0	3	0
08 Brujul	7	0	6	0
JUMLAH	44	0	36	0

Sumber : Monografi Kecamatan

Tabel 4.5
Banyaknya PUS dan Akseptor KB Tahun 2016

Desa	Banyaknya PUS	Akseptor KB	Persen Akseptor KB thd PUS
(1)	(2)	(3)	(4)
01 Suruhkalang	872	675	77.41
02 Jati	1,184	918	77.53
03 Jaten	2,312	1,726	74.65
04 Dagen	967	723	74.77
05 Ngringo	4,247	3,263	76.83
06 Jetis	969	721	74.41
07 Sroyo	1,962	1,620	82.57
08 Brujul	1,253	1,076	85.87
JUMLAH	13,766	10,722	77.89

Sumber : PLKB

Tabel 4.6
Banyaknya PUS bukan peserta KB Tahun 2016

Desa	Hamil	Ingin anak	Tidak ingin anak	Jumlah
(1)	(2)	(3)	(4)	(5)
01 Suruhkalang	25	108	51	184
02 Jati	20	155	89	264
03 Jaten	69	226	154	449
04 Dagen	26	127	46	199
05 Ngringo	145	326	341	812
06 Jetis	27	118	61	206
07 Sroyo	39	138	96	273
08 Brujul	24	84	66	174
JUMLAH	375	1,282	904	2,561

Sumber : PLKB

Tabel 4.7
Banyaknya Akseptor Aktif menurut Alat Kontrasepsi Tahun 2016

Desa	MOW	MOP	IUD	Implant
(1)	(2)	(3)	(4)	(5)
01 Suruhkalang	79	0	98	36
02 Jati	76	2	146	53
03 Jaten	167	8	414	75
04 Dagen	55	1	126	57
05 Ngringo	221	38	559	147
06 Jetis	41	1	123	77
07 Sroyo	83	0	165	67
08 Brujul	70	1	116	38
JUMLAH	792	51	1,747	550

Sumber : PLKB

Tabel 4.8
Banyaknya Akseptor Aktif menurut Alat Kontrasepsi Tahun 2016

Desa	Suntik	PIL	Kondom	Jumlah
(1)	(6)	(7)	(8)	(9)
01 Suruhkalang	494	46	32	785
02 Jati	509	74	58	918
03 Jaten	690	159	213	1,726
04 Dagen	384	55	45	723
05 Ngringo	1,591	403	304	3,263
06 Jetis	388	58	33	721
07 Sroyo	1,148	86	71	1,620
08 Brujul	787	42	22	1,076
JUMLAH	5,991	923	778	10,832

Sumber : PLKB

Tabel 4.11
Banyaknya Penyandang Cacat Tahun 2017

DESA	TUNA NETRA	TUNA RUNGU	TUNA GRAHITA (MENTAL)	TUNA DAKSA (TUBUH)	CACAT GANDA
(1)	(2)	(3)	(4)	(5)	(6)
01 Suruhkalang	3	0	2	0	0
02 Jati	2	3	0	0	0
03 Jaten	2	0	1	4	1
04 Dagen	2	3	3	2	1
05 Ngringo	6	2	10	8	0
06 Jetis	0	0	4	2	0
07 Sroyo	7	0	7	21	0
08 Brujul	0	0	4	5	0
JUMLAH	22	8	31	42	2

Sumber : Monografi Desa

Tabel 4.13
Banyaknya Sekolah, Murid dan Guru Sekolah SD Negeri
Tahun Ajaran 2015/2016

Desa	Sekolah	Jumlah Murid			Guru	Jumlah Lulusan
		Laki2	Peremp	L+P		
(1)	(2)	(3)	(4)	(5)	(6)	(7)
01 Suruhkalang	3	199	201	400	26	78
02 Jati	3	318	325	643	28	106
03 Jaten	5	796	679	1,475	73	272
04 Dagen	2	259	212	471	23	73
05 Ngringo	9	905	844	1,749	82	227
06 Jetis	3	299	274	573	29	101
07 Sroyo	3	203	209	412	27	56
08 Brujul	3	210	212	422	23	78
JUMLAH	31	3,189	2,956	6,145	311	991

Sumber : Dinas Dikpora Kabupaten Karanganyar

Tabel 4.15
 Banyaknya Sekolah, Murid dan Guru Madrasah Ibtidaiyah (MI)
 Tahun Ajaran 2015/2016

Desa	Sekolah	Jumlah Murid			Guru	Jumlah Lulusan
		Laki2	Peremp	L+P		
(1)	(2)	(3)	(4)	(5)	(6)	(7)
01 Suruhkalang	1	76	73	149	8	7
02 Jati	-	-	-	0	-	-
03 Jaten	-	-	-	0	-	-
04 Dagen	-	-	-	0	-	-
05 Ngringo	-	-	-	0	-	-
06 Jetis	-	-	-	0	-	-
07 Sroyo	1	345	326	671	23	79
08 Brujul	-	-	-	0	-	-
JUMLAH	2	421	399	820	31	86

Sumber : Dinas Dikpora Kabupaten Karanganyar

Tabel 4.16
 Banyaknya Sekolah, Murid dan Guru Sekolah SLTP Negeri
 Tahun Ajaran 2015/2016

Desa	Sekolah	Jumlah Murid			Guru	Jumlah Lulusan
		Laki2	Peremp	L+P		
(1)	(2)	(3)	(4)	(5)	(6)	(7)
01 Suruhkalang	-	-	-	0	-	-
02 Jati	-	-	-	0	-	-
03 Jaten	1	415	350	765	42	238
04 Dagen	-	-	-	0	-	-
05 Ngringo	-	-	-	0	-	-
06 Jetis	-	-	-	0	-	-
07 Sroyo	1	371	340	711	40	241
08 Brujul	-	-	-	0	-	-
JUMLAH	2	786	690	1,476	82	479

Sumber : Dinas Dikpora Kabupaten Karanganyar

Tabel 4.17
Banyaknya Sekolah, Murid dan Guru Sekolah SLTP Swasta
Tahun Ajaran 2015/2016

Desa	Sekolah	Jumlah Murid			Guru	Jumlah Lulusan
		Laki2	Peremp	L+P		
(1)	(2)	(3)	(4)	(5)	(6)	(7)
01 Suruhkalang	-	-	-	0	-	-
02 Jati	-	-	-	0	-	-
03 Jaten	-	-	-	0	-	-
04 Dagen	-	-	-	0	-	-
05 Ngringo	1	41	18	59	7	16
06 Jetis	-	-	-	0	-	-
07 Sroyo	-	-	-	0	-	-
08 Brujul	-	-	-	0	-	-
JUMLAH	1	41	18	59	7	16

Sumber : Dinas Dikpora Kabupaten Karanganyar

Tabel 4.18
 Banyaknya Sekolah, Murid dan Guru Madrasah Tsanawiyah (MTs)
 Tahun Ajaran 2015/2016

Desa	Sekolah	Jumlah Murid			Guru	Jumlah Lulusan
		Laki2	Peremp	L+P		
(1)	(2)	(3)	(4)	(5)	(6)	(7)
01 Suruhkalang	-	-	-	0	-	-
02 Jati	-	-	-	0	-	-
03 Jaten	-	-	-	0	-	-
04 Dagen	-	-	-	0	-	-
05 Ngringo	-	-	-	0	-	-
06 Jetis	-	-	-	0	-	-
07 Sroyo	1	45	45	90	16	36
08 Brujul	-	-	-	0	-	-
JUMLAH	1	45	45	90	16	36

Sumber : Dinas Dikpora Kabupaten Karanganyar

Tabel 4.20
 Banyaknya Sekolah, Murid dan Guru Sekolah SMA Swasta
 Tahun Ajaran 2015/2016

Desa	Sekolah	Jumlah Murid			Guru	Jumlah Lulusan
		Laki2	Peremp	L+P		
(1)	(2)	(3)	(4)	(5)	(6)	(7)
01 Suruhkalang	-	-	-	0	-	-
02 Jati	-	-	-	0	-	-
03 Jaten	-	-	-	0	-	-
04 Dagen	-	-	-	0	-	-
05 Ngringo	-	-	-	0	-	-
06 Jetis	-	-	-	0	-	-
07 Sroyo	1	57	91	148	19	27
08 Brujul	-	-	-	0	-	-
JUMLAH	1	57	91	148	19	27

Sumber : Dinas Dikpora Kabupaten Karanganyar

Tabel 4.22
 Banyaknya Sekolah, Murid dan Guru Sekolah SMK Swasta
 Tahun Ajaran 2015/2016

Desa	Sekolah	Jumlah Murid			Guru	Jumlah Lulusan
		Laki2	Peremp	L+P		
(1)	(2)	(3)	(4)	(5)	(6)	(7)
01 Suruhkalang	-	-	-	0	-	-
02 Jati	-	-	-	0	-	-
03 Jaten	1	73	17	90	24	29
04 Dagen	-	-	-	0	-	-
05 Ngringo	-	-	-	0	-	-
06 Jetis	-	-	-	0	-	-
07 Sroyo	1	49	56	105	26	37
08 Brujul	-	-	-	0	-	-
JUMLAH	2	122	73	195	50	66

Sumber : Dinas Dikpora Kabupaten Karanganyar

Tabel 4.24
Banyaknya Lembaga Pendidikan / Kursus Ketrampilan
Tahun Ajaran 2017

Desa	Bahasa	Akuntansi	Komputer	Menjahit	Elektronik
(1)	(2)	(3)	(4)	(5)	(6)
01 Suruhkalang	0	0	1	0	0
02 Jati	0	0	0	1	0
03 Jaten	2	1	1	3	2
04 Dagen	1	1	1	0	0
05 Ngringo	3	1	4	2	2
06 Jetis	0	0	0	1	0
07 Sroyo	1	0	0	1	1
08 Brujul	0	0	0	0	0
JUMLAH	7	3	7	8	5

Sumber : Monografi Desa

Tabel 4.25
Jumlah TKI dan TKI yang berangkat Tahun 2017

Nama Desa	Jumlah TKI (orang)	TKI yang berangkat
(1)	(2)	(3)
01 Suruhkalang	23	23
02 Jati	13	13
03 Jaten	2	2
04 Dagen	0	0
05 Ngringo	0	0
06 Jetis	0	0
07 Sroyo	3	3
08 Brujul	11	11
JUMLAH	52	52

Sumber : Monografi Desa

Tabel 4.26.1
Jumlah Penduduk 10 Tahun ke Atas Menurut Mata Pencaharian
dan Desa Tahun 2017

Nama Desa	Petani	Buruh tani	Nelayan
(1)	(2)	(3)	(4)
01 Suruhkalang	384	304	0
02 Jati	185	356	0
03 Jaten	165	230	0
04 Dagen	159	467	0
05 Ngringo	143	363	0
06 Jetis	165	188	0
07 Sroyo	367	190	0
08 Brujul	227	87	0
JUMLAH	1,795	2,185	0

Sumber : Monografi Desa

Tabel 4.26.2
Jumlah Penduduk 10 Tahun ke Atas Menurut Mata Pencaharian
dan Desa Tahun 2017

Nama Desa	Pengusaha	Buruh Industri	Buruh bangunan
(1)	(2)	(3)	(4)
01 Suruhkalang	175	215	86
02 Jati	592	1,008	543
03 Jaten	94	2,061	188
04 Dagen	81	3,115	43
05 Ngringo	313	763	275
06 Jetis	350	2,245	81
07 Sroyo	400	1,450	95
08 Brujul	171	276	53
JUMLAH	2,176	11,133	1,364

Sumber : Monografi Desa

Tabel 4.26.3
Jumlah Penduduk 10 Tahun ke Atas Menurut Mata Pencaharian
dan Desa Tahun 2017

Nama Desa	Pedagang	Pengangkutan	PNS/TNI/ POLRI
(1)	(2)	(3)	(4)
01 Suruhkalang	38	0	106
02 Jati	52	69	163
03 Jaten	94	41	665
04 Dagen	75	7	142
05 Ngringo	302	142	2,186
06 Jetis	69	15	108
07 Sroyo	89	35	329
08 Brujul	64	17	192
JUMLAH	783	326	3,891

Sumber : Monografi Desa

Tabel 4.26.4
Jumlah Penduduk 10 Tahun ke Atas Menurut Mata Pencaharian
dan Desa Tahun 2017

Nama Desa	Pensiunan	Lain-lain	Jumlah
(1)	(2)	(3)	(4)
01 Suruhkalang	45	0	1,353
02 Jati	108	2,673	5,749
03 Jaten	201	3,716	7,455
04 Dagen	11	705	4,805
05 Ngringo	892	1,591	6,970
06 Jetis	29	1,425	4,675
07 Sroyo	101	200	3,256
08 Brujul	77	1,992	3,156
JUMLAH	1,464	12,302	37,419

Sumber : Monografi Desa

Tabel 5.1
Luas Panen dan Produksi Padi dan Palawija Tahun 2017

Uraian/Jenis Tanaman	Luas Panen (Ha)	Produksi (Kwt)
(1)	(2)	(3)
ubi kayu	0	-
ubi jalar	0	0
kedelai	-	-
kacang tanah	0	0
padi sawah	3,488	22,045
padi gogo	-	-
jagung	0	0

Sumber : Dinas Pertanian, Tanaman Pangan, Perkebunan & Kehutanan

Tabel 5.2
Luas Panen dan Produksi Tanaman Sayur-Sayuran Tahun 2017

Uraian/Jenis Tanaman	Pohon	Produksi (Kwt)
(1)	(2)	(3)
1. Bawang Merah	4	309
2. Bawang Putih	0	0
3. Kentang	0	0
4. Kobis	0	0
5. Sawi	0	0
6. Cabe	7	263
7. Tomat	0	0
8. Terong	0	0
9. Buncis	0	0
n		

Lanjutan Tabel 5.2
Luas Panen dan Produksi Tanaman Sayur-Sayuran Tahun 2017

Uraian/Jenis Tanaman	Pohon	Produksi (Kwt)
10. Wortel	0	0
11. petai	0	0
12. jengkol	0	0
13. mlinjo	0	0
14. kacang panjang	0	0

Tabel 5.3
Luas Panen dan Produksi Tanaman Buah-Buahan Tahun 2017

Uraian/Jenis Tanaman	Pohon	Produksi (Kwt)
(1)	(2)	(3)
1. Jeruk Koprok	0	0
2. Pepaya	515	140
3. Durian	0	0
4. Pisang	316	128
5. Rambutan	281	61
6. Mangga	842	643
7. Alpokat	0	0
8. Duku/langsat	0	0
9. Jambu Biji	396	109

Lanjutan Tabel 5.3
Luas Panen dan Produksi Tanaman Buah-Buahan Tahun 2017

Uraian/Jenis Tanaman	Pohon	Produksi (Kwt)
10. manggis	0	0
11. blimbing	238	56
12. Sawo	218	121
13. nangka	326	57
14. salak	0	0
15. nanas	0	0
16. sukun	0	0
17. sirsat	66	23

Tabel 5.4
Luas Panen dan Produksi Tanaman Perkebunan Tahun 2017

Uraian/Jenis Tanaman	Pohon	Produksi (Kwt)
Cengkeh	0	0
kelapa hibrida		
kelapa dalam *)	32.84	11.910
kelapa *)		
mete		
kopi arabica		
kopi robusta		
tebu	11.87	46.97
kapuk		

Lanjutan Tabel 5.4
Luas Panen dan Produksi Tanaman Perkebunan Tahun 2017

Uraian/Jenis Tanaman	Pohon	Produksi (Kwt)
lada		
tembakau		
valini *)		
jahe	0	0
kencur	0	0
kunir	0	0

Tabel 5.5
Populasi Ternak Besar Tahun 2017

Desa	Kuda	Sapi Perah	Sapi Potong	Kerbau
(1)	(2)	(3)	(4)	(5)
01 Suruhkalang	0	0	641	0
02 Jati	3	0	276	0
03 Jaten	2	0	96	0
04 Dagen	0	0	125	0
05 Ngringo	0	0	455	0
06 Jetis	0	0	185	15
07 Sroyo	0	0	375	0
08 Brujul	0	0	116	0
JUMLAH	5	0	2,269	15

Sumber : Dinas Peternakan dan Perikanan

Tabel 5.6
Populasi Ternak Kecil Tahun 2017

Desa	Kambing	Domba	Babi	Kelinci	Lainnya
(1)	(2)	(3)	(4)	(5)	(6)
01 Suruhkalang	75	178	0	49	0
02 Jati	80	256	0	78	0
03 Jaten	58	128	0	45	0
04 Dagen	87	199	6,758	70	0
05 Ngringo	90	489	521	440	0
06 Jetis	86	233	0	176	0
07 Sroyo	55	387	35,780	259	0
08 Brujul	47	286	0	186	0
JUMLAH	578	2,156	43,059	1,303	0

Sumber : Dinas Peternakan dan Perikanan

Tabel 5.7
Populasi Unggas Tahun 2017

Desa	Ayam Ras	Ayam Buras	Itik	Angsa	Puyuh
(1)	(2)	(3)	(4)	(5)	(6)
01 Suruhkalang	8,340	0	1,145	22	0
02 Jati	1,660	0	1,035	18	7,500
03 Jaten	0	0	572	14	0
04 Dagen	0	0	214	10	0
05 Ngringo	0	0	577	46	11,000
06 Jetis	0	0	258	18	0
07 Sroyo	162,000	0	473	20	0
08 Brujul	0	0	607	26	0
JUMLAH	172,000	0	4,881	174	18,500

Sumber : Dinas Peternakan dan Perikanan (Mantri Ternak)

Tabel 6.1
Banyaknya Rumah menurut Jenisnya Tahun 2015

Desa	Permanen	Semi Permanen	Non Permanen	Jumlah
(1)	(2)	(3)	(4)	(5)
01 Suruhkalang	1,374	10	3	1,387
02 Jati	1,845	26	0	1,871
03 Jaten	3,852	22	2	3,876
04 Dagen	1,356	3	0	1,359
05 Ngringo	6,321	72	2	6,395
06 Jetis	1,477	9	0	1,486
07 Sroyo	2,293	19	0	2,312
08 Brujul	1,526	14	0	1,540
JUMLAH	20,044	175	7	20,226

Sumber : Monografi Desa

Tabel 6.2
Banyaknya Tempat Ibadah Tahun 2017

Desa	Masjid	Mushola	Gereja	Pura	Vihara
(1)	(2)	(3)	(4)	(5)	(6)
01 Suruhkalang	9	11	0	0	0
02 Jati	23	2	0	0	0
03 Jaten	24	1	2	0	0
04 Dagen	11	4	2	0	0
05 Ngringo	33	0	8	1	0
06 Jetis	11	3	0	0	0
07 Sroyo	16	11	0	0	0
08 Brujul	13	0	0	0	0
JUMLAH	140	32	12	1	0

Sumber : Monografi Desa

Tabel 6.3.1
 Fasilitas / Lapangan Olahraga Tahun 2017

Desa	Sepakbola	Bola voli	Bulu Tangkis
(1)	(2)	(3)	(4)
01 Suruhkalang	1	3	3
02 Jati	1	4	3
03 Jaten	1	6	6
04 Dagen	1	4	3
05 Ngringo	1	10	6
06 Jetis	1	4	3
07 Sroyo	1	4	4
08 Brujul	1	3	3
JUMLAH	8	38	31

Sumber : Monografi Desa

Tabel 6.3.2
 Fasilitas / Lapangan Olahraga Tahun 2017

Desa	Bola Basket	Tenis Lapangan	Kolam Renang
(1)	(2)	(3)	(4)
01 Suruhkalang	0	0	0
02 Jati	0	0	0
03 Jaten	1	2	1
04 Dagen	0	1	0
05 Ngringo	4	2	0
06 Jetis	0	0	0
07 Sroyo	0	1	0
08 Brujul	0	0	0
JUMLAH	5	6	1

Sumber : Monografi Desa

Tabel 6.4
Banyaknya Sarana Komunikasi Tahun 2017

Desa	Telepon Kabel	Wartel	Warnet	Kantor Pos/ Pbt
(1)	(2)	(3)	(4)	(5)
01 Suruhkalang	38	0	2	0
02 Jati	108	0	1	0
03 Jaten	612	0	4	1
04 Dagen	304	0	1	1
05 Ngringo	1,345	0	12	1
06 Jetis	20	0	2	0
07 Sroyo	78	0	1	0
08 Brujul	12	0	0	0
JUMLAH	2,517	0	23	3

Sumber : Monografi Desa

Tabel 6.5.1
Banyaknya Sarana Perekonomian Tahun 2017

Desa	Pasar Desa	Super market	Restoran/ Rumah makan	Warung/ Kedai makan	Toko/ Warung Kelonto
(1)	(2)	(3)	(4)	(5)	(6)
01 Suruhkalang	0	0	0	11	29
02 Jati	0	0	0	59	63
03 Jaten	1	0	0	38	25
04 Dagen	0	1	3	36	124
05 Ngringo	1	1	1	367	641
06 Jetis	1	0	0	30	55
07 Sroyo	0	0	1	172	41
08 Brujul	0	0	0	43	36
JUMLAH	3	2	5	756	1,014

Sumber : Monografi Desa

Tabel 6.5.2
Banyaknya Sarana Perekonomian Tahun 2017

Desa	Hotel/Losme	Bank Umum	BPR	KUD
(1)	(2)	(3)	(4)	(5)
01 Suruhkalang	0	0	0	0
02 Jati	0	0	2	0
03 Jaten	0	5	3	1
04 Dagen	2	4	5	0
05 Ngringo	3	11	5	0
06 Jetis	0	0	0	0
07 Sroyo	0	0	1	0
08 Brujul	0	0	0	0
JUMLAH	5	20	16	1

Sumber : Monografi Desa

Tabel 6.5.3
Banyaknya Sarana Perekonomian Tahun 2017

Desa	Koperasi Simpan Pegadaian	Asuransi	Terminal	
(1)	(2)	(3)	(4)	(5)
01 Suruhkalang	1	0	0	0
02 Jati	1	0	0	0
03 Jaten	3	0	0	0
04 Dagen	3	0	0	0
05 Ngringo	12	1	0	1
06 Jetis	3	0	0	0
07 Sroyo	3	0	0	0
08 Brujul	7	0	0	0
JUMLAH	33	1	0	1

Sumber : Monografi Desa

Tabel 6.5.4
Banyaknya Sarana Perekonomian Tahun 2017

Desa	Bengkel Motor/Mobil	Bengkel Elektronik	Fotocopy	Tour and Travel
(1)	(2)	(3)	(4)	(5)
01 Suruhkalang	4	3	1	0
02 Jati	6	6	1	0
03 Jaten	14	7	5	0
04 Dagen	9	5	4	1
05 Ngringo	21	13	8	1
06 Jetis	6	3	2	0
07 Sroyo	7	5	1	1
08 Brujul	5	3	0	0
JUMLAH	72	45	22	3

Sumber : Monografi Desa

Tabel 6.5.5
Banyaknya Sarana Perekonomian Tahun 2017

Desa	Potong Rambut	Salon Kecantikan	Bengkel Las	Persewaan Alat Pesta
(1)	(2)	(3)	(4)	(5)
01 Suruhkalang	6	3	1	6
02 Jati	4	7	2	6
03 Jaten	8	18	7	8
04 Dagen	4	10	4	7
05 Ngringo	13	24	13	11
06 Jetis	4	8	2	4
07 Sroyo	3	8	3	6
08 Brujul	3	6	1	5
JUMLAH	45	84	33	53

Sumber : Monografi Desa

Tabel 6.6
Banyaknya Perusahaan Tahun 2017

Desa	Industri Besar	Industri Sedang	Industri Kecil	Industri Mikro
(1)	(2)	(3)	(4)	(5)
01 Suruhkalang	0	0	37	435
02 Jati	0	0	230	20
03 Jaten	9	3	148	8
04 Dagen	26	9	32	25
05 Ngringo	12	7	205	4
06 Jetis	24	7	31	50
07 Sroyo	7	4	65	133
08 Brujul	6	1	30	512
JUMLAH	84	31	778	1,187

Sumber : Monografi Desa

Tabel 6.7.1
Banyaknya kendaraan Bermotor Tahun 2017

Desa	Sepeda Motor	Mobil Pribadi	Angkudes/ Kota	Truk/Colt
(1)	(2)	(3)	(4)	(5)
01 Suruhkalang	1,132	74	0	15
02 Jati	1,521	132	0	11
03 Jaten	4,010	505	8	24
04 Dagen	1,150	132	5	17
05 Ngringo	6,320	882	98	50
06 Jetis	1,321	113	0	13
07 Sroyo	1,735	148	0	14
08 Brujul	1,422	95	0	36
JUMLAH	18,611	2,081	111	180

Sumber : Monografi Desa

Tabel 6.7.2
Banyaknya kendaraan Bermotor Tahun 2017

Desa	Bus/ Mini Bus	Ojek	Sepeda	Becak	Andong/ Dokar
(1)	(2)	(3)	(4)	(5)	(6)
01 Suruhkalang	0	0	652	2	0
02 Jati	0	0	1,101	12	0
03 Jaten	96	4	1,141	22	1
04 Dagen	130	7	592	8	2
05 Ngringo	0	0	1,263	13	2
06 Jetis	0	0	538	3	0
07 Sroyo	0	0	1,291	0	0
08 Brujul	0	0	975	0	0
JUMLAH	226	11	7,553	60	5

Sumber : Monografi Desa

Tabel 6.8
Jumlah Pajak Bumi Dan Bangunan (PBB) Tahun 2015

Desa	Jumlah SPPt	Jumlah Ketetapan (Rp)	Jumlah Realisasi (Rp)	Persen
(1)	(2)	(3)	(4)	(5)
01 Suruhkalang	2,239	170,912,107	101,140,691	59.18
02 Jati	2,776	226,277,037	164,223,354	72.58
03 Jaten	5,142	930,459,033	697,878,087	75.00
04 Dagen	1,829	1,325,711,232	1,217,490,907	91.84
05 Ngringo	7,661	1,616,572,905	1,222,510,893	75.62
06 Jetis	1,883	1,386,184,127	1,288,128,756	92.93
07 Sroyo	3,379	634,071,807	506,642,865	79.90
08 Brujul	2,309	428,097,560	301,381,850	70.40
JUMLAH	27,218	6,718,285,808	5,499,397,403	81.86

Sumber : Monografi Desa

