



KARANGANYAR DALAM ANGKA

Karanganyar in figures



2016



**BADAN PUSAT STATISTIK
KABUPATEN KARANGANYAR**

KARANGANYAR DALAM ANGKA 2015

Karanganyar in Figures 2015

BPS KABUPATEN KARANGANYAR

KARANGANYAR DALAM ANGKA 2015

Karanganyar in Figure 2015

No. Publikasi / *Publication Number* : 33136.14.01

Ukuran Buku / *Book Size* : 16 Cm x 21 Cm

Jumlah Halaman / *Number of Page* : 151 + xxv halaman

Penyunting : Seksi Integrasi Pengolahan dan Diseminasi Statistik
Editor : *Integration Preparation and Dicemination Statistic Section*

Naskah : BPS Kabupaten Karanganyar

Gambar Kulit : Seksi Integrasi Pengolahan dan Diseminasi Statistik
Cover Design : *Integration Preparation and Dicemination Statistic Section*

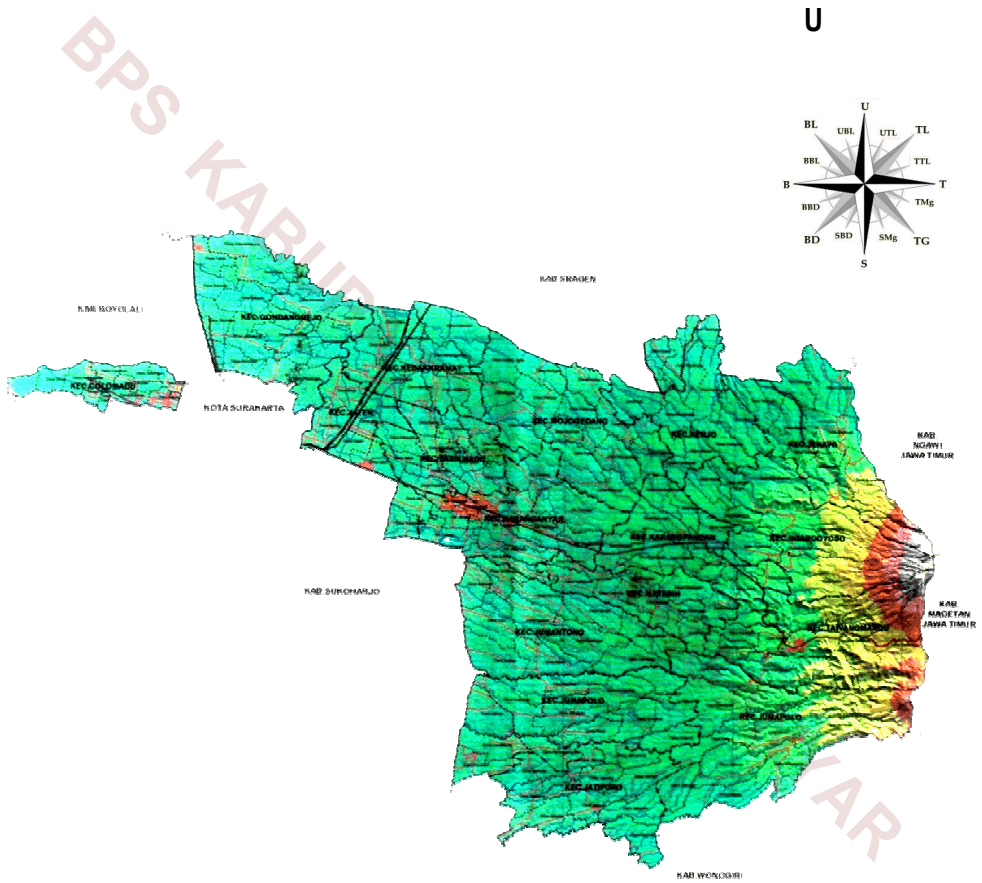
Gambar : Seksi Integrasi Pengolahan dan Diseminasi Statistik
Figures : *Integration Preparation and Dicemination Statistic Section*

Diterbitkan Oleh : BPS Kabupaten Karanganyar
Published by : *BPS-Statistic of Karanganyar Regency*

Boleh dikutip dengan menyebut sumbernya
May be cited with reference to the source

Peta Kabupaten Karanganyar

Karanganyar Regency Map



LAMBANG DAERAH
KABUPATEN KARANGANYAR



KATA PENGANTAR

Assalamualaikum wr wb

Puji syukur kami panjatkan kehadiran Tuhan Yang maha Esa atas berkat Rahmat-Nya kami dapat menyusun publikasi “KARANGANYAR DALAM ANGKA 2015”. Publikasi ini merupakan publikasi tahunan yang menyajikan beragam jenis data dari BPS dan data sekunder dari dinas/instansi/badan/perusahaan baik pemerintah maupun swasta.

Publikasi ini memuat gambaran umum tentang keadaan geografi, pemerintahan, serta perkembangan kondisi sosial demografi dan perekonomian di Kabupaten Karanganyar.

Dalam kesempatan ini kami sampaikan terima kasih kepada Bapak Bupati Karanganyar dan seluruh jajarannya atas segala bantuan serta dukungannya sehingga publikasi ini bisa terwujud.

Semoga publikasi ini bermanfaat bagi banyak pihak untuk berbagai keperluan. Untuk penyempurnaan publikasi berikutnya, kritik dan saran membangun sangat kami harapkan.

Wassalamualaikum wr wb

Karanganyar, September 2015

BADAN PUSAT STATISTIK
KABUPATEN KARANGANYAR
Kepala,



TOTO DESANTO



BUPATI KARANGANYAR

SAMBUTAN

Assalamu'alaikum Wr Wb

Teriring rasa syukur kehadiran Tuhan Yang Maha Esa, saya menyambut baik terbitnya publikasi “KABUPATEN KARANGANYAR DALAM ANGKA TAHUN 2015”. Sebagai salah satu wujud penyediaan dan penyebarluasan data / informasi statistik selama beberapa tahun terakhir.

Melalui data statistik dapat dilihat keberhasilan, permasalahan, peluang serta tantangan pembangunan, sekaligus sebagai acuan penyusunan program pembangunan, perumusan kebijakan dan pengambilan keputusan pemerintah.

Saya berharap publikasi “KARANGANYAR DALAM ANGKA TAHUN 2015” ini mampu menampilkan data statistik yang akurat, mutakhir dan akuntabel agar rencana kebijakan dan pelaksanaan pembangunan di Kabupaten Karanganyar dapat tepat waktu, tepat sasaran dan tepat manfaat.

Semoga Tuhan Yang Maha Esa senantiasa memberkahi perjuangan kita dalam mewujudkan kesejahteraan masyarakat Kabupaten Karanganyar yang kita cintai.

Wassalamu'alaikum Wr Wb.

Karanganyar , September 2015

BUPATI KARANGANYAR

Drs. H. JULIYATMONO, M.M

KATA PENGANTAR

Puji syukur kami panjatkan kehadiran Tuhan Yang maha Esa atas berkat Rahmat-Nya kami dapat menyusun buku “KARANGANYAR DALAM ANGKA 2014” ini sebagai salah satu sarana untuk mempublikasikan potensi sumber daya dan capaian kinerja pembangunan Kabupaten Karanganyar serta permasalahan pembangunan yang dihadapi dan memerlukan penanganan lebih lanjut dimasa mendatang.

Data-data yang termuat dibuku ini diharapkan dapat memberi informasi yang berharga bagi semua pihak untuk evaluasi pelaksanaan progrm pembangunan yang lebih terarah, baik dalam bidang pemerintahan, pembangunan maupun kemasyarakatan.

Kabupaten Karanganyar dengan potensi “INTANPARI” (Industri, Pertanian, Pariwisata) harus dikembangkan guna mewujudkan Karanganyar “TENTERAM” (Tenang, Teduh, Rapi, Aman, Makmur) yang didukung partisipasi masyarakat, swasta, lembaga-lembaga non peerintah dan segenap komponen *stakeholder*.

Kepada semua pihak yang telah membantu menyusun buku ini, kami menyampaikan terima kasih dan semoga publikasi ini bermanfaat bagi semua pihak yang bermuara pada kesejahteraan rakyat.

Karanganyar, September 2015

**KEPALA BAPPEDA
KABUPATEN KARANGANYAR**

DAFTAR ISI

	Halaman
Peta Kabupaten Karanganyar	iii
Kata Pengantar Kepala BPS Kabupaten Karanganyar	vi
Daftar Isi, Daftar Tabel dan Daftar Grafik	vii - xx
Bab I : KEADAAN GEOGRAFIS/ GEOGRAPHICS	
1. Letak Geografis/ <i>Geographics Position</i>	2
2. Curah Hujan/ <i>The Rain Fall</i>	2
3. Ketinggian Wilayah/ <i>The Height Region</i>	2
4. Luas Wilayah/ <i>The Regional Wide</i>	3
Bab II : PEMERINTAHAN/ GOVERMENT	
1. Pembagian Wilayah Administrasi	13
2. DPRD Tk II	13
Bab III : PENDUDUK	
1. Kependudukan	34
Bab IV : SOSIAL/SOCIAL	
1. Pendidikan	66
2. Kesehatan	66
Bab V : PERTANIAN/ AGRICULTURE	
1. Tanaman Bahan Makanan/ <i>Food Stuff Crop</i>	106
2. Tanaman Perkebunan/ <i>Plantation Crop</i>	106
3. Peternakan/ <i>Ranch</i>	107
4. Perikanan/ <i>Fishery</i>	107

Bab VI : INDUSTRI/ INDUSTRY	139
Bab VII : PERDAGANAN dan KOPERASI/ TRADING and COOPERATE	
1. Perdagangan	152
2. Koperasi	153
Bab VIII : TRANSPORTASI / TRANSPORTATION	160
Bab IX : PDRB dan Inflasi	
1. P D R B	171
2. Inflasi	179

BPS KABUPATEN

BAB 1

GEOGRAFIS

1. Letak Geografis

Kabupaten Karanganyar merupakan salah satu kabupaten di Propinsi Jawa Tengah yang berbatasan dengan Kabupaten Sragen di sebelah utara, Propinsi Jawa Timur di sebelah timur, Kabupaten Wonogiri dan Sukoharjo di sebelah selatan dan Kota Surakarta dan Kabupaten Boyolali di sebelah barat.

Bila dilihat dari garis bujur dan garis lintang, maka kabupaten Karanganyar terletak antara $110^{\circ} 40'' - 110^{\circ} 70''$ Bujur Timur dan $7^{\circ} 28'' - 7^{\circ} 46''$ Lintang Selatan. Ketinggian rata-rata 511 meter di atas permukaan laut serta beriklim tropis dengan temperatur $22^{\circ} - 31^{\circ}$.

2. Curah Hujan

Berdasarkan data dari 6 stasiun pengukur yang ada di Kabupaten Karanganyar, banyaknya hari hujan selama tahun 2014 adalah 115,6 hari hujan dengan rata-rata curah hujan 7.231,4 mm, dimana curah hujan tertinggi terjadi pada Bulan Februari dan April. Sedangkan yang terendah pada Bulan Agustus dan September.

3. Ketinggian Wilayah

Rata-rata ketinggian wilayah di Kabupaten Karanganyar berada di atas permukaan laut

1. Geographics Position

The Karanganyar regency is one of many regency from central java which is border by Sragen at north, East java at east, Wonogiri and Sukoharjo at South, Surakarta and Boyolali at west.

If seen of longitude and latitude, karanganyar is located between $110^{\circ} 40'' - 110^{\circ} 70''$ east longitude and $7^{\circ} 28'' - 7^{\circ} 46''$ south latitude. Its mean height 511 metres from sea level, beside of that has temp $22^{\circ} - 31^{\circ}$ and has tropical climate.

2. The Rain fall

On based from 6 station observation at karanganyar, The day of rain for 2014 are 115,6 days and rainfall meanly 7.231,4 mm, which is highest on February and April and lowest on August and September.

3. The height region

The mean of heigt region on Karanganyar is above from level of sea around 511 m, and the region

yakni sebesar 511 m, adapun wilayah terendah di kabupaten Karanganyar berada di kecamatan Jaten yang hanya 90 m dan wilayah tertinggi berada di kecamatan tawangmangu yang mencapai 2000 m diatas permukaan laut.

lowest of Karanganyar is been at subdistrict of Jaten with 90 metres, and the highest from sea level is tawangmangu subdistrict which is reach 2000 metres.

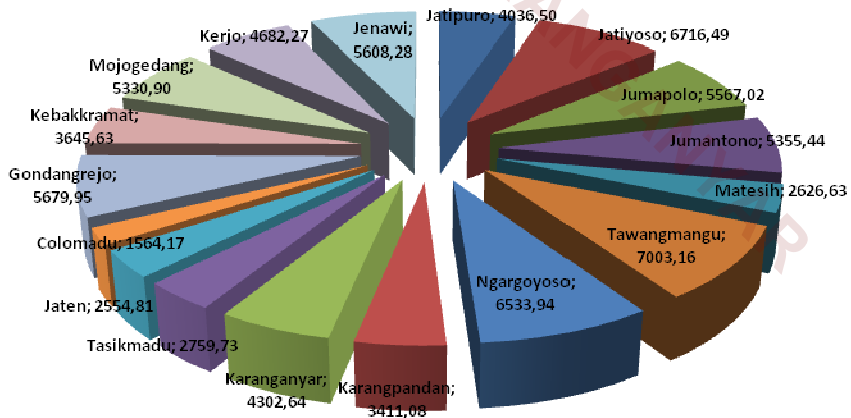
4. Luas Wilayah

Luas wilayah Kabupaten Karanganyar adalah 77.378,64 Ha, yang terdiri dari luas tanah sawah 22.340,45 Ha dan luas tanah kering 55.038,19 Ha. Tanah sawah terdiri dari irigasi teknis 19.212,51 Ha, non teknis 1.895,60 Ha, dan tidak berpengairan 1.232,34 Ha.

4. The Regional wide

The area of Karanganyar is 77.378,64 Ha, its consists 22.340,45 ha wet area and non wet area about 55.038,19 ha. The wet area is divided by technically irrigation, non technically irrigation and without irrigation successively area is 19.212,51 ha, 1.895,60 ha and 1.232,34 ha.

Grafik 1. Wilayah Kabupaten Karanganyar menurut Kecamatan



Tabel 1.1/ Tables 1.1
Jenis Tanah menurut Kecamatan di Kab. Karanganyar Tahun 2014
The Kind of Land by Subdistrict of Karanganyar Regency 2014

Kecamatan	Jenis Tanah
(1)	(2)
1. Jatipuro	: Litosol Coklat kemerahan
2. Jatiyoso	: Litosol Coklat kemerahan, Kompleks Andosol Coklat, Andosol Coklat kekuningan dan Litosol
3. Jumapolo	: Litosol Coklat kemerahan
4. Jumantono	: Litosol Coklat kemerahan
5. Matesih	: Mediteran Coklat, Litosol Coklat
6. Tawangmangu	: Kompleks Andosol Coklat, Andosol Coklat kekuningan dan Litosol
7. Ngargoyoso	: Kompleks Andosol Coklat, Andosol Coklat kekuningan dan Litosol
8. Karangpandan	: Mediteran Coklat Tua
9. Karanganyar	: Mediteran Coklat
10. Tasikmadu	: Mediteran Coklat
11. Jaten	: Aluvial Kelabu dan Grumosol Kelabu
12. Colomadu	: Regosol Kelabu
13. Gondangrejo	: Asosiasi Glumosol Kelabu Tua dan Mediteran Coklat Kemerahan
14. Kebakkramat	: Aluvial Kelabu; Asosiasi Aluvial Kelabu dan Aluvial Coklat kekelabuan, Mediteran Coklat, Asosiasi Grumosol Kelabu Tua dan Mediteran Coklat kemerahan
15. Mojogedang	: Litosol Coklat; Mediteran Coklat
16. Kerjo	: Litosol Coklat
17. Jenawi	: Litosol Coklat; Mediteran Coklat Kemerahan, Kompleks Andosol Coklat, Andosol Coklat kekuningan dan Litosol.

Sumber : Dinas pertanahan Kab. Karanganyar

Tabel 1.2/ Tables 1.2
Banyaknya Hari Hujan (HR) dan Curah Hujan (MM) menurut Bulan dan Tempat
Pengukuran di Kab. Karanganyar Tahun 2014

Number of rainfall day and rainfall by month and place sizing in Karanganyar Regency 2014

Bulan	Colomadu*		Tasikmadu*		Mojogedang*		Jumapolo*	
	HR	MM	HR	MM	HR	MM	HR	MM
(1)	(2)	(3)	(4)	(5)	(6)	(7)	(8)	(9)
1. Januari	19	2.380	21	362	22	858	21	611
2. Pebruari	13	3.030	9	199	16	546	19	486
3. Maret	10	2.170	9	195	8	200	16	324
4. April	14	7.170	17	214	11	260	12	249
5. Mei	8	3.750	15	185	2	62	11	262
6. Juni	5	240	7	142	15	185	10	195
7. Juli	6	640	-	-	8	118	8	96
8. Agustus	-	-	-	-	2	18	-	-
9. September	-	-	2	5	2	8	-	-
10. Oktober	6	2.040	6	7	8	69	8	95
11. Nopember	8	2.110	11	85	10	118	15	175
12. Desember	12	2.700	12	160	20	641	19	503
Jml. Th. 2014	101	26.230	109	1.554	124	3.083	139	2.996
RATA-RATA	9	2.186	9	130	10	257	12	250

*) = Data Tahun 2013

Sumber : Dinas Pert. TPH, Perkebunan dan Kehutanan Kab. Karanganyar

Tabel 1.2
Lanjutan

Bulan	Karangpandan*		Tawangmangu*		Rata-rata*	
	HR	MM	HR	MM	HR	MM
(1)	(10)	(11)	(12)	(13)	(14)	(15)
1. Januari	18	311	-	-	20	904,4
2. Pebruari	15	587	-	-	14	969,6
3. Maret	13	252	-	-	11	628,2
4. April	12	386	-	-	13	1.655,8
5. Mei	-	-	-	-	7	851,8
6. Juni	-	-	-	-	7	152,4
7. Juli	2	10	-	-	5	172,8
8. Agustus	2	9	-	-	1	5,4
9. September	-	-	-	-	1	2,6
10. Oktober	8	122	-	-	7	466,6
11. Nopember	19	206	-	-	13	538,8
12. Desember	16	411	-	-	16	883,0
Jml. Th. 2014	105	2.294	-	-	116	7.231,4
RATA-RATA	9	191	-	-	10	603

*) = Data Tahun 2013

Sumber : Dinas Pert. TPH, Perkebunan dan Kehutanan Kab. Karanganyar

Tabel 1.3/ Table 1.3
Ketinggian Wilayah di Atas Permukaan Laut menurut Kecamatan
di Kab. Karanganyar Tahun 2014
Height region above level sea by district in karanganyar regency 2014

Kecamatan	Ketinggian (m)		
	Terendah	Tertinggi	Rata-rata
(1)	(2)	(3)	(4)
1. Jatipuro	500	1.200	770
2. Jatiyoso	800	1.550	950
3. Jumapolo	340	580	470
4. Jumantono	300	600	450
5. Matesih	380	750	450
6. Tawangmangu	800	2.000	1.200
7. Ngargoyoso	750	1.000	880
8. Karangpandan	450	650	500
9. Karanganyar	240	480	320
10. Tasikmadu	120	240	140
11. Jaten	90	105	98
12. Colomadu	130	150	140
13. Gondangrejo	140	170	150
14. Kebakkramat	80	187	95
15. Mojogedang	380	500	403
16. Kerjo	380	520	450
17. Jenawi	410	1.500	750
Kab. Karanganyar	80	2.000	511

Sumber : Dinas Pert. TPH, Perkebunan dan Kehutanan Kab. Karanganyar

Tabel 1.4/ Table 1.4
Luas Wilayah, Tanah Sawah dan Tanah Kering menurut Kecamatan
di Kab. Karanganyar Tahun 2014

Area by district, wet land and non wet land in Karanganyar regency 2014

Kecamatan	Luas Wilayah (Ha)	Tanah Sawah* (Ha)	Tanah Kering* (Ha)
(1)	(2)	(3)	(4)
1. Jatipuro	4.036,50	1.468,24	2.568,26
2. Jatiyoso	6.716,49	1.293,75	5.422,74
3. Jumapolo	5.567,02	1.834,00	3.733,02
4. Jumantono	5.355,44	1.589,00	3.766,44
5. Matesih	2.626,63	1.287,00	1.339,63
6. Tawangmangu	7.003,16	719,24	6.283,92
7. Ngarogoyoso	6.533,94	752,00	5.781,94
8. Karangpandan	3.411,08	1.552,00	1.859,08
9. Karanganyar	4.302,64	1.720,20	2.582,44
10. Tasikmadu	2.759,73	1.581,11	1.241,62
11. Jaten	2.554,81	1.212,12	1.342,69
12. Colomadu	1.564,17	509,00	1.055,17
13. Gondangrejo	5.679,95	1.085,98	4.593,97
14. Kebakkramat	3.645,63	2.174,00	1.471,63
15. Mojogedang	5.330,90	2.025,81	3.305,09
16. Kerjo	4.682,27	1.076,00	5.084,28
17. Jenawi	5.608,28	524,00	5.084,28
Jml. Th. 2014	77.378,64	22.340,45	55.038,19
Jml. Th. 2013	77.378,64	22.340,45	55.038,19
Jml. Th. 2012	77.378,64	22.562,45	54.816,19
Jml. Th. 2011	77.378,64	22.130,32	55.248,32
Jml. Th. 2010	77.378,64	22.459,80	54.917,84
Jml. Th. 2009	77.378,64	22.465,11	54.902,73
Jml. Th. 2008	77.378,64	22.474,91	54.899,08

*) = Data Tahun 2013

Sumber : Dinas Pert. TPH, Perkebunan dan Kehutanan Kab. Karanganyar

Tabel 1.5/ Table 1.5
Luas Wilayah Tanah Sawah berdasar jenis irigasi menurut Kecamatan
di Kab. Karanganyar Tahun 2014
The Area wer based irrigation by district in Karanganyar Regency 2014

Kecamatan	Tanah sawah		
	Irigasi teknis*	Irigasi setengah teknis*	Tidak Berpengairan
(1)		(2)	(5)
1. Jatipuro	1.468,24	-	0
2. Jatiyoso	1.293,75	-	0
3. Jumapolo	1.025,00	809,00	809
4. Jumantono	1.580,00	9,00	127
5. Matesih	1.287,00	-	0
6. Tawangmangu	719,24	-	0
7. Ngargoyoso	752,00	-	0
8. Karangpandan	1.552,00	-	0
9. Karanganyar	1.650,77	69,43	69
10. Tasikmadu	1.515,02	-	4
11. Jaten	1.212,12	-	0
12. Colomadu	509,00	-	0
13. Gondangrejo	-	-	1086
14. Kebakkramat	2.008,00	87,00	79
15. Mojogedang	1.570,52	391,02	507
16. Kerjo	873,85	202,15	0
17. Jenawi	196,00	328,00	0
Jml. Th. 2014	19.212,51	1.895,60	2.681,00
Jml. Th. 2013	19.212,51	1.895,60	1.232,34
Jml. Th. 2012	16.024,61	4.395,06	2.145,77
Jml. Th. 2011	14.361,57	6.229,28	1.542,00
Jml. Th. 2010	12.918,37	7.586,58	1.955,00

*) = Data Tahun 2013

Sumber : Dinas Pert. TPH, Perkebunan dan Kehutanan Kab. Karanganyar

Tabel 1.6/ Table 1.6
Luas Wilayah Tanah kering berdasar jenis penggunaan menurut Kecamatan
di Kab. Karanganyar Tahun 2014

The Area wer based irgation by district in Karanganyar Regency 2014

Kecamatan	Tanah Kering				
	Pekarangan /Bangunan*	Tegalan/ Kebun	Padang Gembala	Tambak/ Kolam*	Rawa*
(1)	(2)	(3)	(4)	(5)	(6)
1. Jatipuro	1.484,23	988	7	-	-
2. Jatiyoso	1.232,18	2917	0	-	-
3. Jumapolo	2.070,00	1592	11	-	-
4. Jumantono	1.630,00	1322	0	-	-
5. Matesih	874,00	221	0	-	-
6. Tawangmangu	530,00	1329	0	0,16	-
7. Ngargoyoso	840,04	536	15	-	-
8. Karangpandan	1.177,78	475	44	-	-
9. Karanganyar	1.571,80	576	0	-	-
10. Tasikmadu	850,62	79	0	2,43	-
11. Jaten	1.141,20	17	6	-	-
12. Colomadu	899,90	65	0	2,70	-
13. Gondangrejo	1.750,80	2665	36	-	-
14. Kebakkramat	1.031,00	232	3	-	-
15. Mojogedang	2.051,43	850	23	-	-
16. Kerjo	1.210,00	711	22	1,17	-
17. Jenawi	765,00	1992	11	-	-
Jml. Th. 2014	21.109,98	16567	178	6,46	-
Jml. Th. 2013	21.109,98	17.106,17	146,28	6,46	-
Jml. Th. 2012	20.981,09	17.626,60	183,84	8,92	-
Jml. Th. 2011	21.487,27	17.588,15	262,65	-	4,16
Jml. Th. 2010	21.213,99	17.836,49	219,67	25,54	-

*) = Data Tahun 2013

Sumber : Dinas Pert. TPH, Perkebunan dan Kehutanan Kab. Karanganyar

Tabel 1.6
Lanjutan

Kecamatan	Tanah Kering		
	Hutan Negara	Perkebunan	Lain-lain
(1)	(7)	(8)	(9)
1. Jatipuro	40	0	50
2. Jatiyoso	0	0	0
3. Jumapolo	0	0	0
4. Jumantono	281	295	0
5. Matesih	0	0	224
6. Tawangmangu	4182	112	0
7. Ngargoyoso	675	785	1
8. Karangpandan	0	41	125
9. Karanganyar	0	68	253
10. Tasikmadu	0	0	1
11. Jaten	0	0	0
12. Colomadu	0	0	3
13. Gondangrejo	0	0	0
14. Kebakkramat	0	0	3
15. Mojogedang	0	254	8
16. Kerjo	0	1396	2
17. Jenawi	0	611	0
Jml. Th. 2014	5178	3562	670
Jml. Th. 2013	1.836,34	3.622,16	11.210,80
Jml. Th. 2012	4.431,00	3.366,16	3.707,46
Jml. Th. 2011	4.722,00	3.366,14	2.503,70
Jml. Th. 2010	9.729,00	3.251,51	2.641,14

Sumber : Dinas Pert. TPH, Perkebunan dan Kehutanan Kab. Karanganyar

BPS KABUPATEN

BAB 2

PEMERINTAHAN

PEMERINTAHAN

GOVERNMENTS

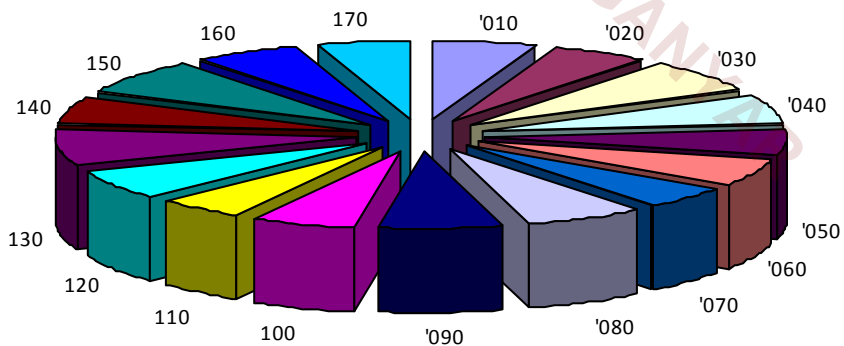
1. Pembagian Wilayah Administrasi

Kabupaten Karanganyar terdiri dari 17 Kecamatan yang meliputi 177 desa/kelurahan (15 kelurahan dan 162 desa). Desa/Kel. tersebut terdiri dari 1.100 dusun, 2.323 dukuh, 1.949 RW dan 6.389 RT. Kecamatan Jumapolo memiliki jumlah dusun terbesar yakni 103 dusun, sedangkan jumlah dusun yang terkecil ada di Kecamatan Jenawi sebesar 34. Sedangkan jumlah Dukuh terbesar dimiliki oleh Karangpandan, Kecamatan Karanganyar, dan Kecamatan Mojogedang masing-masing sebesar 197, 189, dan 181, sedangkan kecamatan yang memiliki jumlah dukuh terkecil adalah Tasikmadu sebanyak 80.

1. Regional Administratif division

Karanganyar consist of 17 sub district and covering 177 villages/village (15 villages and 162 villages). Village/Ex. Consist of 1.100 hamlets, hamlet 2.323, 1949 and 6.389 RW/RT. Sub district Jumapolo has the largest number of 103 village hamlets, while the smallest number of hamlets in the district Jenawi of 34. While the number of the largest hamlet owned by Karangpandan, district Karanganyar and district Mojogedang each for 197, 189, and 181, while the sub district has the smallest number of hamlet is Tasikmadu 80.

Grafik 3. Banyaknya desa/kelurahan di Kabupaten Karanganyar menurut Kecamatan tahun 2014



2. DPRD Tk. II

Komposisi keanggotaan DPRD Kabupaten Karanganyar pada tahun 2013 sebanyak 45 anggota, yang terdiri dari F. P Golkar 9 anggota, F.PDIP 10 anggota, F. PKS 5 anggota, dan F. Demokrat 6 anggota, F. PAN 4 anggota, F PK 6 anggota dan F GNP 5 anggota. Tahun 2013 setiap kecamatan memiliki anggota DPRD nya, yang terbanyak ada di kecamatan Karanganyar, kecamatan Jaten dan kecamatan Colomadu, masing-masing sebanyak 9, 6, dan 5 anggota, dan yang paling sedikit ada di kecamatan Jatiyoso, Jumapolo, Matesih, Ngargoyoso, Karangpandan, Kebakkramat, Kerjo dan Kecamatan Jenawi, yakni hanya 1 anggota.

Jumlah komisi di DPRD Kabupaten Karanganyar ada 4, dengan jumlah anggota untuk masing-masing komisi, yaitu komisi I 10 anggota, komisi II 11 anggota, komisi III 10 anggota, dan komisi IV 10 anggota.

Selama Tahun 2013 telah dihasilkan sebanyak 19 SK DPRD, 24 SK Pimpinan DPRD dan 20 Peraturan Daerah.

2. The Parliament of Karanganyar

Parliament composition of Karanganyar in 2013 are 45 people. They are consists Golkar Fraction amount 9 member, PDIP Paty has 9, PKS Party has 5, Demokrat has 6, PAN has 4, PK has 6 and the GNP Fraction has 5 member. By 2013 every distric has its legislator, Karanganyar district, Jaten district, and Colomadu district has biggest amount of member parliament. Each of them are 9, 6, and 5 member. Jatiyoso , Jumapolo ,Ngargoyoso , Karangpandan, Kebakkramat , Kerjo and jenawi district has smallest amount in parliament with 1 member of each.

The commision amount at Karanganyar parliament have 4 . The Commision are, Commision A with 10 member, commision B with 11 member, commision C with 10 member, and commision D with 10 member.

Along with 2013 has been producted 17 decrees or parliament, 24 decree of head and 20 rules of region.

Tabel 2.1/ Table 2.1
Jumlah Desa/Kelurahan, Balai Desa/Kel. dan Klasifikasi Desa/Kel.
menurut Kecamatan di Kabupaten Karanganyar Tahun 2013
Number of village, Hall and Clasification Village by district in Karanganyar Regency 2013

Kecamatan	Desa/ Kelurahan	Klasifikasi		
		Swadaya	Swakarsa	Swa sembada
(1)	(2)	(3)	(4)	(5)
1. Jatipuro	10	-	-	10
2. Jatiyoso	9	-	-	9
3. Jumapolo	12	-	-	12
4. Jumantono	11	-	-	11
5. Matesih	9	-	-	9
6. Tawangmangu	10	-	-	10
7. Ngargoyoso	9	-	-	9
8. Karangpandan	11	-	-	11
9. Karanganyar	12	-	-	12
10. Tasikmadu	10	-	-	10
11. Jaten	8	-	-	8
12. Colomadu	11	-	-	11
13. Gondangrejo	13	-	-	13
14. Kebakkramat	10	-	-	10
15. Mojogedang	13	-	-	13
16. Kerjo	10	-	-	10
17. Jenawi	9	-	-	9
Jumlah Th. 2013	177	-	-	177
Jumlah Th. 2012	177	-	-	177
Jumlah Th. 2011	177	-	-	177

Sumber : Badan Pemberdayaan Masyarakat dan Desa Kab. Karanganyar

Tabel 2.2/ Table 2.2
Banyaknya Dusun, Dukuh, RW dan RT menurut Kecamatan
di Kabupaten Karanganyar Tahun 2013
Number of Dusun, Dukuh, RW and RT by district in Karanganyar Regency 2013

Kecamatan	Dusun	Dukuh	RW	RT
(1)	(2)	(3)	(4)	(5)
1. Jatipuro	86	94	115	305
2. Jatiyoso	87	86	123	285
3. Jumapolo	103	137	112	308
4. Jumantono	59	117	122	323
5. Matesih	78	155	124	326
6. Tawangmangu	41	86	99	346
7. Ngargoyoso	50	168	104	288
8. Karangpandan	67	197	122	298
9. Karanganyar	54	189	162	555
10. Tasikmadu	58	80	85	440
11. Jaten	46	105	110	567
12. Colomadu	50	126	118	490
13. Gondangrejo	78	166	117	512
14. Kebakkramat	60	119	124	391
15. Mojogedang	83	181	161	464
16. Kerjo	66	180	92	276
17. Jenawi	34	137	59	215
Jumlah Th. 2013	1.100	2.323	1.949	6.389

Sumber : BPS Kab. Karanganyar

Tabel 2.3/ Tables 2.3
Nama Kecamatan dan Desa/Kelurahan di Kabupaten Karanganyar Tahun 2013
Name of district and Village in Karanganyar Regency 2013

Kode, Kecamatan Kode, Desa/Kelurahan	Kode, Kecamatan Kode, Desa/Kelurahan	Kode, Kecamatan Kode, Desa/Kelurahan
(1)	(2)	(3)
010 JATIPURO 001 Ngepungsari 002 Jatipurwo 003 Jatipuro 004 Jatisobo 005 Jatiwarno 006 Jatimulyo 007 Jatisuko 008 Jatiharjo 009 Jatikuwung 010 Jatiroyo	030 JUMAPOLO 001 Paseban 002 Lemahbang 003 Karangbangun 004 Ploso 005 Giriwondo 006 Kadipiro 007 Jumanoro 008 Kesawung 009 Bakalan 010 Jumapolo 011 Kwangsan 012 Jatirejo	050 MATESIH 001 Ngadiluwih 002 Dawung 003 Matesih 004 Karangbangun 005 Koripan 006 Girilayu 007 Pablengan 008 Plosorejo 009 Gantiwarno
020 JATIYOSO 001 Jatisawit 002 Petung 003 Wonokeling 004 Jatiyoso 005 Tlobo 006 Wonorejo 007 Beruk 008 Karangsari 009 Wukirsawit	040 JUMANTONO 001 Sedayu 002 Kebak 003 Gemantar 004 Tunggulrejo 005 Genengan 006 Ngunut 007 Tugu 008 Sukosari 009 Sambirejo 010 Blorong 011 Sringin	060 TAWANGMANGU 001 Bandardawung 002 Sepanjang 003 Tawangmangu 004 Kalisoro 005 Blumbang 006 Gondosuli 007 Tengklik 008 Nglebak 009 Karanglo 010 Plumbon

**Tabel 2.3/
Lanjutan**

Kode, Kecamatan Kode, Desa/Kelurahan (4)	Kode, Kecamatan Kode, Desa/Kelurahan (5)	Kode, Kecamatan Kode, Desa/Kelurahan (6)
070 NGARGOYOSO 001 Puntukrejo 002 Berjo 003 Girimulyo 004 Segorogunung 005 Kemuning 006 Nglegok 007 Dukuh 008 Jatirejo 009 Ngargoyoso	090 KARANGANYAR 001 Lalung 002 Bolong 003 Jantiharjo 004 Tegalgede 005 Jungke 006 Cangakan 007 Karanganyar 008 Bejen 009 Popongan 010 Gayamdompo 011 Delingan 012 Gedong	110 JATEN 001 Suruhkalang 002 Jati 003 Jaten 004 Dagen 005 Ngringo 006 Jetis 007 Sroyo 008 Brujul
080 KARANGPANDAN 001 Bangsri 002 Ngemplak 003 Doplang 004 Gerdu 005 Karang 006 Salam 007 Karangpandan 008 Tohkuning 009 Gondangmanis 010 Dayu 011 Harjosari	100 TASIKMADU 001 Buran 002 Papahan 003 Ngijo 004 Gaum 005 Suruh 006 Pandeyan 007 Karangmojo 008 Kaling 009 Wonolopo 010 Kalijirak	120 COLOMADU 001 Ngasem 002 Bolon 003 Malangjiwan 004 Paulan 005 Gajahan 006 Blulukan 007 Gawanen 008 Gedongan 009 Tohudan 010 Baturan 011 Klodran

Tabel 2.3
Lanjutan

Kode, Kecamatan Kode, Desa/Kelurahan (7)	Kode, Kecamatan Kode, Desa/Kelurahan (8)	Kode, Kecamatan Kode, Desa/Kelurahan (9)
130 GONDANGREJO 001 Wonorejo 002 Plesungan 003 Jatikuwung 004 Selokaton 005 Bulurejo 006 Rejosari 007 Jeruksawit 008 Karangturi 009 Kragan 010 Wonosari 011 Dayu 012 Tuban 013 Krendowahono	150 MOJOGEDANG 001 Sewurejo 002 Ngadirejo 003 Mojogedang 004 Pojok 005 Mojoroto 006 Kaliboto 007 Buntar 008 Gebyog 009 Gentungan 010 Pendem 011 Pereng 012 Munggur 013 Kedungjeruk	170 JENAWI 001 Gumeng 002 Anggrasmanis 003 Jenawi 004 Trengguli 005 Sidomukti 006 Balong 007 Seloromo 008 Menjing 009 Lempong
140 KEBAKKRAMAT 001 kemiri 002 Nangsri 003 Macanan 004 Alastuwo 005 Banjarharjo 006 Malangaten 007 Kaliwuluh 008 Pulosari 009 Kebak 010 Waru	160 KERJO 001 Kuto 002 Tamansari 003 Ganten 004 Gempolan 005 Plosorejo 006 Karangrejo 007 Kwadungan 008 Botok 009 Sumberejo 010 Tawangsari	

Sumber : BPS Kab. Karanganyar

Tabel 2.4.1/ Tables 2.4.1
Komposisi Keanggotaan DPRD Kabupaten Karanganyar
menurut Kecamatan Tahun 2014
The Composite of DPRD Member by District in Karangayar Regency 2014

Kecamatan	Jumlah Anggota DPRD menurut Fraksi							
	P. Golkar	PDIP	PKS	Demokrat	PAN	PK	GNP	Jmlh
(1)	(2)	(3)	(4)	(6)	(7)	(8)	(9)	(10)
1. Jatipuro	-	-	-	-				
2. Jatiyoso	-	-	-	-				
3. Jumapolo	1	-	-	1				
4. Jumantono	1	-	-	-				
5. Matesih	1	-	-	1				
6. Tawangmangu	-	-	1	2				
7. Ngargoyoso	-	2	-	-				
8. Karangpandan	1	1	1	-				
9. Karanganyar	-	4	1	1				
10. Tasikmadu	2	1	-	1				
11. Jaten	-	1	-	-				
12. Colomadu	-	2	1	-				
13. Gondangrejo	1	2	-	-				
14. Kebakkramat	-	1	1	-				
15. Mojogedang	1	-	1	-				
16. Kerjo	-	-	-	-				
17. Jenawi	-	-	-	-				
Jumlah Th. 2014	8	14	6	6	-	-	-	-
Jumlah Th. 2013	9	10	5	6	4	6	5	45
Jumlah Th. 2012	9	10	5	6	4	6	5	45
Jumlah Th. 2011	9	10	5	6	4	6	5	45

Sumber : Sekretariat DPRD Kab. Karanganyar

Tabel 2.4.2/ Tables 2.4.2
Banyaknya Anggota DPRD Kabupaten Karanganyar menurut Komisi dan Fraksi
Tahun 2014

Number of DPRD member by commision and fraction in Karanganyar Regency 2014

Fraksi	Komisi				Jumlah
	I	II	III	IV	
(1)	(2)	(3)	(4)	(5)	(6)
1. F PDI P	3	3	3	4	13
2. F P Golkar	1	2	2	2	7
3. F.PKS	1	2	1	1	5
4. F. gerindra	1	1	2	1	5
5. F. Demokrat	2	1	2	1	6
6. F.PKB	1	2	1	1	5
Jumlah Th. 2014	9	11	11	10	41*
Jumlah Th. 2013	10	11	10	10	41*
Jumlah Th. 2012	10	11	10	10	41*
Jumlah Th. 2011	10	11	10	10	41*

Sumber : Sekretariat DPRD Kab. Karanganyar

Keterangan : * 4 Orang Pimpinan tidak masuk Komisi

Tabel 2.4.3/ Tables 2.4.3
Banyaknya Keputusan Sidang DPRD Kabupaten Karanganyar menurut Waktu
dan Jenisnya Tahun 2014

Number of Assembling Decision by periode and Kinding in Karanganyar Regency 2014

Jenis Keputusan	Triwulan				Jumlah
	I	II	III	IV	
(1)	(2)	(3)	(4)	(5)	(6)
1. SK DPRD	9	4	2	9	24
2. SK Pimpinan DPRD	11	5	7	7	30
3. Peraturan Daerah	1	2	2	8	13
Jumlah Th. 2014	21	11	11	24	67
Jumlah Th. 2013	15	9	10	29	63
Jumlah Th. 2012	14	10	14	17	55

Sumber : Sekretariat DPRD Kab. Karanganyar

Tabel 2.6.1/ Tables 2.6.1
Banyaknya Pegawai Negeri sipil (PNS) Pemerintah Kabupaten Karanganyar
Menurut Unit Kerja dan Jenis Kelamin Tahun 2014

Number of Civil Servants (PNS) Karanganyar County Government
 According to the Unit of Work and Gender in 2014

Unit Kerja	Jenis Kelamin		Jumlah
	Laki-laki	Perempuan	
(1)	(2)	(3)	(4)
1. Sekretariat Daerah	148	67	215
2. Sekretariat DPRD	32	17	49
3. Inspektorat	30	19	49
4. Badan Kepegawaian Daerah	35	20	55
5. Badan Kesbangpol	28	9	37
6. Badan Lingkungan Hidup	22	17	39
7. Badan Pel Penyul Pert. Perikanan dan Kehut	83	20	103
8. Badan Pelayanan Perizinan Terpadu	17	10	27
9. Badan Perberd Masy. dan Desa	22	10	32
10. Badan PP PA dan KB	49	56	105
11. Bappeda	32	12	44
12. Dinas Kebersihan dan Pertamanan	120	16	136
13. Dinas Kependudukan dan Capil	30	20	50
14. Dinas Kesehatan	248	570	818
15. Dinas Pariwisata dan Kebudayaan	35	16	51
16. Dinas Pekerjaan Umum	196	33	229
17. Din Pendptn, Pengel. Keu dan Aset Da	62	43	104
18. Din Pendidikan Pemuda dan OR	3485	4222	7707
19. Din Perhub, Kom dan Informatika	64	29	93
20. Din Perindagkop dan UMKM	105	38	143
21. Din Pert. Tan Pangan, Perkeb dan Kehut	53	31	84
22. Din Peternakan dan Perikanan	55	25	80
23. Din Sosial, TK dan Transmigrasi	64	37	101
24. Rumah Sakit Umum Daerah	161	255	416
25. Kantor Satpol Pamong Praja	48	6	54
26. Kantor Ketahanan Pangan	10	9	19
27. Kantor Perpustakaan dan Arsip	15	11	26

Tabel 2.6.1/ Tables 2.6.1
Lanjutan

Unit Kerja	Jenis Kelamin		Jumlah
	Laki-laki	Perempuan	
(1)	(2)	(3)	(4)
28. Kantor Kecamatan Colomadu	20	15	35
29. Kantor Kecamatan Gondangrejo	24	5	29
30. Kantor Kecamatan Jaten	23	8	31
31. Kantor Kecamatan Jatipuro	14	4	18
32. Kantor Kecamatan Jatiyoso	15	3	18
33. Kantor Kecamatan Jenawi	17	7	24
34. Kantor Kecamatan Jumantono	22	5	27
35. Kantor Kecamatan Jumapolo	15	5	20
36. Kantor Kecamatan Karanganyar	11	8	19
37. Kantor Kecamatan Karangpandan	17	5	22
38. Kantor Kecamatan Kebakkramat	19	4	23
39. Kantor Kecamatan Kerjo	15	7	22
40. Kantor Kecamatan Matesih	16	5	21
41. Kantor Kecamatan Mojogedang	25	7	32
42. Kantor Kecamatan Ngargoyoso	19	10	29
43. Kantor Kecamatan Tasikmadu	14	8	22
44. Kantor Kecamatan Tawangmangu	19	0	19
45. Kelurahan Bejen	7	3	10
46. Kelurahan Blumbang	8	1	9
47. Kelurahan Bolong	1	5	6
48. Kelurahan Cangakan	8	2	10
49. Kelurahan Delingan	8	5	13
50. Kelurahan Gayamdompo	6	3	9
51. Kelurahan Gedong	9	2	11

Sumber : Badan Kepegawaian Daerah Kab. Karanganyar

Tabel 2.6.1/ Tables 2.6.1
Lanjutan

Unit/Sub Unit	Jenis Kelamin		Jumlah
	Laki-laki	Perempuan	
(1)	(2)	(3)	(4)
52. Kelurahan Jantiharjo	8	4	12
53. Kelurahan Jungke	10	2	12
54. Kelurahan Kalisoro	9	1	10
55. Kelurahan Karanganyar	5	6	11
56. Kelurahan Lalung	8	2	10
57. Kelurahan Popongan	7	6	13
58. Kelurahan Tawangmangu	8	0	8
59. Kelurahan Tegalgede	9	2	11
60. BPBD	13	2	15
61. Badan Penanaman Modal dan pelayanan terpadu satu pintu	10	6	16
62. Diperbantukan pada sekretariat KPU	2	0	2
JUMLAH	5.689	5.776	11.465

Sumber : Badan Kepegawaian Daerah Kab. Karanganyar

Tabel 2.7.1
Banyaknya Permohonan Pendaftaran Peralihan Hak, pembebanan Hak dan Pembagian Hak
Bersama yang Dibuktikan dengan Akta yang Dibuat PPAT
dan Banyaknya Uang Pemasukan kepada Kas Negara (SSB) dari Bea Perolehan
Hak Atas Tanah dan atau Bangunan (BPHTB)
menurut Bulan pada Kantor Pertanahan Kabupaten Karanganyar Tahun 2014

Bulan	Masuk	Sisa Bulan Lalu	Selesai	Belum Selesai	SSB (Rp.)
(1)	(2)	(3)	(4)	(5)	(6)
1. Januari	2.203	72	1.859	416	800.764.800
2. Pebruari	2.150	416	1.904	662	704.214.714
3. Maret	1.737	662	2.013	386	681.767.440
4. April	2.020	386	2.107	299	525.378.850
5. Mei	1.622	299	1.551	370	509.263.125
6. Juni	2.080	370	2.341	109	1.423.842.508
7. Juli	1.865	109	1.781	193	962.521.500
8. Agustus	1.772	193	1.674	291	633.604.500
9. September	2.298	291	2.453	136	966.656.228
10. Oktober	2.669	136	2.608	197	1.104.814.500
11. Nopember	2.103	197	1.951	349	915.512.250
12. Desember	1.469	349	1.818	0	19.869.195
Jml. Th. 2014	23.988	349	24.060	0	9.248.209.610
Jumlah Th. 2013	21.813	380	21.822	72	5.883.810.212
Jumlah Th. 2012	17.668	141	17.769	81	5.883.810.212

Sumber : Kantor Pertanahan Nasional Kab. Karanganyar

Tabel 2.7.2
Banyaknya Permohonan Hak Atas Tanah yang Telah Diselesaikan
Kantor Badan Pertanahan menurut Bulan
di Kabupaten Karanganyar Tahun 2014

Bulan	Hak Milik			Hak Guna Bangunan			Hak Pakai		
	Permo- honan	S K	Serti- fikat	Permo- honan	S K	Serti- fikat	Permo- honan	S K	Serti- fikat
(1)	(2)	(3)	(4)	(5)	(6)	(7)	(8)	(9)	(10)
1. Januari	32	31	31	15	5	5	3	6	6
2. Pebruari	35	37	37	4	8	8	6	2	2
3. Maret	44	48	48	2	14	14	17	1	1
4. April	51	49	49	5	3	3	2	17	17
5. Mei	49	51	51	4	1	1	-	-	-
6. Juni	44	45	45	0	8	2	-	1	1
7. Juli	36	40	40	5	6	6	-	-	-
8. Agustus	63	62	62	2	4	4	-	2	2
9. September	78	8	80	2	0	0	-	1	1
10. Oktober	52	56	56	6	13	13	-	-	-
11. Nopember	23	19	19	0	1	1	-	-	-
12. Desember	16	19	19	2	1	1	-	-	-
Jml. Th. 2014	523	537	537	47	58	58	28	30	30
Jml. Th. 2013	431	408	408	47	22	22	36	31	31
Jml. Th. 2012	410	345	-	86	23	-	52	39	-

Sumber : Kantor Pertanahan Nasional Kab. Karanganyar

BPS KABUPATEN

BAB 3 PENDUDUK

PENDUDUK

POPULATION

1. Kependudukan

Mulai tahun 2011, data penduduk yang digunakan adalah data penduduk yang bersumber dari Proyeksi Penduduk hasil Sensus Penduduk 2010.

Jumlah Penduduk di Kabupaten Karanganyar berdasarkan data tersebut pada tahun 2014 sebanyak 848,455 jiwa, terdiri dari laki-laki 419,766 jiwa dan perempuan 428,689 jiwa.

Kecamatan dengan penduduk terbanyak adalah Kecamatan Jaten, yaitu 81,795 jiwa (9,63 %). Sedangkan kecamatan dengan jumlah penduduk paling sedikit adalah kecamatan Jenawi, yaitu 25.570 jiwa (3,03).

Jika menghitung Sex ratio berdasarkan dari Tabel 3.1.1 diketahui bahwa Jumlah Penduduk di Karanganyar lebih besar jumlah perempuan dibandingkan laki-laki, hal ini terlihat dari angka sex ratio sebesar 98 artinya dari 100 perempuan hanya ada 98 laki-laki.

1. Population

Starting in 2011, population data population data used is sourced from the Census Population Projections 2010.

Total Population in Karanganyar district based on these data in 2014 as many as 848.455 people, consisting of men and women 419.766 and 419.766 soul. Districts with the largest population Jaten district, is 81.795 persons (9,63%). While the district with a population of at least the district Jenawi, is 25.570 persons (3,03%).

If the sex ratio calculated on the basis of Table 3.1.1 is known that the number of residents in Karanganyar greater number of women than men, it is seen from the figure of 98 mean sex ratio of 100 females there were only 98 men.

Tabel 3.1.1/*Table 3.1.1*
Penduduk dirinci menurut Jenis Kelamin dan Kecamatan
di Kabupaten Karanganyar Tahun 2014
population by sex and district in Karanganyar Regency 2014

Kecamatan	Jumlah penduduk			Seks Rasio
	Laki-laki	Peremp.	Jumlah	
(1)	(2)	(3)	(4)	(5)
1. Jatipuro	14,043	13,919	27,962	101
2. Jatiyoso	17,889	17,875	35,764	100
3. Jumapolo	17,665	17,382	35,047	102
4. Jumentono	20,475	20,935	41,410	98
5. Matesih	19,541	19,975	39,516	98
6. Tawangmangu	21,758	22,073	43,831	99
7. Ngargoyoso	15,808	16,166	31,974	98
8. Karangpandan	19,211	19,689	38,900	98
9. Karanganyar	38,455	39,568	78,023	97
10. Tasikmadu	28,774	29,887	58,661	96
11. Jaten	40,290	41,505	81,795	97
12. Colomadu	38,035	39,171	77,206	97
13. Gondangrejo	38,321	38,866	77,187	99
14. Kebakkramat	30,223	31,107	61,330	97
15. Mojogedang	30,076	30,497	60,573	99
16. Kerjo	16,655	17,046	33,701	98
17. Jenawi	12,547	13,028	25,575	96
Jumlah Th. 2014	419,766	428,689	848,455	98

Sumber : BPS (mulai tahun 2011 data penduduk menggunakan proyeksi penduduk dari BPS)

Tabel 3.1.2/*Table 3.1.2*
Jumlah Penduduk dirinci menurut Kelompok Umur
di Kabupaten Karanganyar Tahun 2014

Kelompok Umur	Jumlah Penduduk		
	L	P	Total
(1)	(2)	(3)	(4)
0-4	36.270	34.532	70.802
5-9	34.329	32.810	67.139
10-14	32.852	31.494	64.345
15-19	33.331	32.020	65.350
20-24	31.419	31.634	63.053
25-29	29.239	30.737	59.976
30-34	31.147	32.967	64.114
35-39	32.060	33.030	65.090
40-44	30.752	31.671	62.423
45-49	29.636	30.785	60.421
50-54	27.752	28.216	55.968
55-59	23.476	22.806	46.282
60-64	16.941	16.597	33.538
65-69	11.417	13.040	24.458
70-74	8.455	10.549	19.004
75+	10.690	15.801	26.492
Jumlah	419.766	428.689	848.455

Sumber : BPS (mulai tahun 2012 data penduduk menggunakan proyeksi penduduk dari BPS)

Tabel 3.1.3/ Table 3.1.3
Luas Wilayah, Distribusi, dan Kepadatan Penduduk dirinci
menurut Kecamatan di Kabupaten Karanganyar Tahun 2014
The Area, Distribution and Density Population by District
In Karanganyar Regency 2014

Kecamatan	Luas Wilayah (ha)	Distribusi Penduduk (%)	Kepadatan Penduduk (jiwa/km2)
(1)	(2)	(3)	(4)
1. Jatipuro	4036.50	3.30	693
2. Jatiyoso	6716.49	4.42	532
3. Jumapolo	5567.02	4.13	630
4. Jumantono	5355.44	4.88	773
5. Matesih	2626.63	4.66	1504
6. Tawangmangu	7003.16	5.17	626
7. Ngargoyoso	6533.94	3.77	489
8. Karangpandan	3411.08	4.58	1140
9. Karanganyar	4302.64	9.20	1813
10. Tasikmadu	2759.73	6.91	2126
11. Jaten	2554.81	9.64	3202
12. Colomadu	1564.16	9.10	4936
13. Gondangrejo	5679.95	9.10	1359
14. Kebakkramat	3645.63	7.23	1682
15. Mojogedang	5330.90	7.14	1136
16. Kerjo	4682.27	3.97	720
17. Jenawi	5608.28	3.01	456
Jumlah Th. 2014	77378.64		1096

Sumber : : BPS Kabupaten Karanganyar

Tabel 3.2.1/ Table 3.2.1
Jumlah Penduduk Kecamatan Jatipuro Kabupaten Karanganyar Tahun 2014
Population by sex and village in Jatipuro district 2014

Desa	Laki-laki	Perempuan	Total
(1)	(2)	(3)	(4)
001 Ngepungsari	1,323	1,312	2,635
002 Jatipurwo	1,536	1,522	3,058
003 Jatipuro	1,656	1,641	3,297
004 Jatisobo	1,773	1,759	3,532
005 Jatiwarno	1,398	1,384	2,782
006 Jatimulyo	1,098	1,089	2,187
007 Jatisuko	1,193	1,181	2,374
008 Jatiharjo	1,024	1,014	2,038
009 Jatikuwung	1,438	1,426	2,864
010 Jatiroyo	1,604	1,591	3,195
Jumlah	14,043	13,919	27,962

Sumber : BPS Kabupaten Karanganyar

Tabel 3.2.2 / Table 3.2.2
Jumlah Penduduk Kecamatan Jatiyoso Kabupaten Karanganyar Tahun 2014
Population by sex and village in Jatiyoso district 2014

Desa	Laki-laki	Perempuan	Total
(1)	(2)	(3)	(4)
001 Jatisawit	1,865	1,863	3,728
002 Petung	1,722	1,721	3,443
003 Wonokeling	1,404	1,402	2,806
004 Jatiyoso	1,717	1,715	3,432
005 Tlobo	1,243	1,242	2,485
006 Wonorejo	2,529	2,528	5,057
007 Beruk	2,364	2,362	4,726
008 Karang Sari	2,268	2,266	4,534
009 Wukirsawit	2,777	2,776	5,553
Jumlah	17,889	17,875	35,764

Sumber : BPS Kabupaten Karanganyar

Tabel 3.2. 3/ Table 3.2.3
Jumlah Penduduk Kecamatan Jumapolo Kabupaten Karanganyar Tahun 2014
Population by sex and village in Jumapolo district 2014

Desa	Laki-laki	Perempuan	Total
(1)	(2)	(3)	(4)
001 Paseban	946	929	1,875
002 Lemahbang	1,378	1,355	2,733
003 Karangbangun	1,128	1,112	2,240
004 Ploso	1,081	1,062	2,143
005 Giriwondo	1,260	1,240	2,500
006 Kadipiro	1,472	1,449	2,921
007 Jumantoro	1,650	1,623	3,273
008 Kesawung	1,315	1,295	2,610
009 Bakalan	1,315	1,296	2,611
010 Jumapolo	2,531	2,489	5,020
011 Kwangsan	2,038	2,006	4,044
012 Jatirejo	1,551	1,526	3,077
Jumlah	17,665	17,382	35,047

Sumber : BPS Kabupaten Karanganyar

Tabel 3.2.4 / Table 3.2. 4
Jumlah Penduduk Kecamatan Jumantono Kabupaten Karanganyar Tahun 2014
Population by sex and village in district Jumantono 2014

Desa	Laki-laki	Perempuan	Total
(1)	(2)	(3)	(4)
001 Sedayu	1,973	2,017	3,990
002 Kebak	1,672	1,709	3,381
003 Gemantar	1,482	1,516	2,998
004 Tunggulrejo	2,347	2,399	4,746
005 Genengan	2,027	2,073	4,100
006 Ngunut	1,691	1,729	3,420
007 Tugu	2,092	2,140	4,232
008 Sukosari	1,425	1,458	2,883
009 Sambirejo	1,615	1,651	3,266
010 Blorong	1,797	1,836	3,633
011 Sringin	2,354	2,407	4,761
Jumlah	20,475	20,935	41,410

Sumber : BPS Kabupaten Karanganyar

Tabel 3.2.5 / Table 3.2.5
Jumlah Penduduk Kecamatan Matesih Kabupaten Karanganyar Tahun 2014
Population by sex and village in Matesih district 2014

Desa	Laki-laki	Perempuan	Total
(1)	(2)	(3)	(4)
001 Ngadiluwih	2,702	2,762	5,464
002 Dawung	1,916	1,958	3,874
003 Matesih	3,272	3,344	6,616
004 Karangbangun	2,503	2,558	5,061
005 Koripan	1,895	1,937	3,832
006 Girilayu	1,806	1,846	3,652
007 Pablengan	2,045	2,091	4,136
008 Plosorejo	2,087	2,133	4,220
009 Gantiwarno	1,315	1,346	2,661
Jumlah	19,541	19,975	39,516

Sumber : BPS Kabupaten Karanganyar

Tabel 3.2.6 / Table 3.2.6
Jumlah Penduduk Kecamatan Tawangmangu Kabupaten Karanganyar Tahun 2014
Population by sex and village in Tawangmangu district 2014

Desa	Laki-laki	Perempuan	Total
(1)	(2)	(3)	(4)
001 Bandardawung	1,873	1,899	3,772
002 Sepanjang	1,831	1,858	3,689
003 Tawangmangu	4,312	4,376	8,688
004 Kalisoro	2,017	2,046	4,063
005 Blumbang	1,873	1,899	3,772
006 Gondosuli	1,613	1,638	3,251
007 Tengklik	1,868	1,894	3,762
008 Nglebak	2,428	2,463	4,891
009 Karanglo	1,691	1,716	3,407
010 Plumbon	2,252	2,284	4,536
Jumlah	21,758	22,073	43,831

Sumber : BPS Kabupaten Karanganyar

Tabel 3.2.7 / Table 3.2.7
Jumlah Penduduk Kecamatan Ngargoyoso Kabupaten Karanganyar Tahun 2014
Population by sex and village in Ngargoyoso district 2014

Desa	Laki-laki	Perempuan	Total
(1)	(2)	(3)	(4)
001 Puntukrejo	1,807	1,847	3,654
002 Berjo	2,529	2,586	5,115
003 Girimulyo	1,933	1,977	3,910
004 Segorogunung	823	843	1,666
005 Kemuning	2,870	2,933	5,803
006 Nglegok	1,892	1,935	3,827
007 Dukuh	929	950	1,879
008 Jatirejo	977	999	1,976
009 Ngargoyoso	2,048	2,096	4,144
Jumlah	15,808	16,166	31,974

Sumber : BPS Kabupaten Karanganyar

Tabel 3.2.8 / Table 3.2.8
Jumlah Penduduk Kecamatan Karangpandan Kabupaten Karanganyar Tahun 2014
Population by sex and village in Karangpandan district 2014

Desa	Laki-laki	Perempuan	Total
(1)	(2)	(3)	(4)
001 Bangsri	2,079	2,131	4,210
002 Ngemplak	1,822	1,868	3,690
003 Doplang	1,457	1,493	2,950
004 Gerdu	1,558	1,596	3,154
005 Karang	1,951	2,000	3,951
006 Salam	1,278	1,308	2,586
007 Karangpandan	2,680	2,748	5,428
008 Tohkuning	2,408	2,469	4,877
009 Gondangmanis	1,249	1,280	2,529
010 Dayu	1,164	1,192	2,356
011 Harjosari	1,565	1,604	3,169
Jumlah	19,211	19,689	38,900

Sumber : BPS Kabupaten Karanganyar

Tabel 3.2. 9/ Table 3.2. 9
Jumlah Penduduk Kecamatan Karanganyar Kabupaten Karanganyar Tahun 2014
Population by sex and village in Karanganyar district 2014

Desa	Laki-laki	Perempuan	Total
(1)	(2)	(3)	(4)
001 Lalung	3,991	4,106	8,097
002 Bolong	1,774	1,825	3,599
003 Jantiharjo	2,757	2,836	5,593
004 Tegalgede	4,677	4,812	9,489
005 Jungke	2,883	2,966	5,849
006 Cangakan	3,210	3,303	6,513
007 Karanganyar	2,220	2,284	4,504
008 Bejen	5,119	5,269	10,388
009 Popongan	3,742	3,850	7,592
010 Gayamdampo	2,736	2,816	5,552
011 Delingan	2,326	2,394	4,720
012 Gedong	3,020	3,107	6,127
Jumlah	38,455	39,568	78,023

Sumber : BPS Kabupaten Karanganyar

Tabel 3.2.10 / Table 3.2.10
Jumlah Penduduk Kecamatan Tasikmadu Kabupaten Karanganyar Tahun 2014
Population by sex and village in Tasikmadu district 2014

Desa	Laki-laki	Perempuan	Total
(1)	(2)	(3)	(4)
001 Buran	2,477	2,572	5,049
002 Papahan	3,555	3,691	7,246
003 Ngijo	3,459	3,593	7,052
004 Gaum	2,890	3,001	5,891
005 Suruh	3,159	3,281	6,440
006 Pandeyan	2,460	2,556	5,016
007 Karangmojo	2,979	3,096	6,075
008 Kaling	2,928	3,041	5,969
009 Wonolopo	2,231	2,318	4,549
010 Kalijirak	2,636	2,738	5,374
Jumlah	28,774	29,887	58,661

Sumber : BPS Kabupaten Karanganyar

Tabel 3.2.11 / Table 3.2.11
Jumlah Penduduk Kecamatan Jaten Kabupaten Karanganyar Tahun 2014
Population by sex and village in Jaten district 2014

Desa	Laki-laki	Perempuan	Total
(1)	(2)	(3)	(4)
001 Suruhkalang	2,523	2,599	5,122
002 Jati	3,443	3,548	6,991
003 Jaten	7,634	7,864	15,498
004 Dagen	2,991	3,083	6,074
005 Ngringo	13,115	13,510	26,625
006 Jetis	2,743	2,825	5,568
007 Sroyo	4,871	5,017	9,888
008 Brujul	2,970	3,059	6,029
Jumlah	40,290	41,505	81,795

Sumber : BPS Kabupaten Karanganyar

Tabel 3.2.12 / Table 3.2.12
Jumlah Penduduk Kecamatan Colomadu Kabupaten Karanganyar Tahun 2014
Population by sex and village in Colomadu district 2014

Desa	Laki-laki	Perempuan	Total
(1)	(2)	(3)	(4)
001 Ngasem	2,883	2,969	5,852
002 Bolon	3,474	3,578	7,052
003 Malangjiwan	6,087	6,269	12,356
004 Paulan	1,668	1,718	3,386
005 Gajahan	1,113	1,146	2,259
006 Blulukon	3,770	3,884	7,654
007 Gawanon	3,202	3,299	6,501
008 Gedongan	4,511	4,645	9,156
009 Tohudan	3,043	3,133	6,176
010 Baturan	5,408	5,568	10,976
011 Klodran	2,876	2,962	5,838
Jumlah	38,035	39,171	77,206

Sumber : BPS Kabupaten Karanganyar

Tabel 3.2.13 / Table 3.2.13
Jumlah Penduduk Kecamatan Gondangrejo Kabupaten Karanganyar Tahun 2014
Population by sex and village in Gondangrejo district 2014

Desa	Laki-laki	Perempuan	Total
(1)	(2)	(3)	(4)
001 Wonorejo	7,280	7,383	14,663
002 Plesungan	4,975	5,046	10,021
003 Jatikuwung	2,998	3,039	6,037
004 Selokaton	4,620	4,686	9,306
005 Bulurejo	2,779	2,819	5,598
006 Rejosari	1,441	1,460	2,901
007 Jeruksawit	2,585	2,621	5,206
008 Karangturi	1,462	1,483	2,945
009 Kragan	1,471	1,493	2,964
010 Wonosari	1,731	1,756	3,487
011 Dayu	1,563	1,585	3,148
012 Tuban	3,599	3,650	7,249
013 Krendowahono	1,817	1,845	3,662
Jumlah	38,321	38,866	77,187

Sumber : BPS Kabupaten Karanganyar

Tabel 3.2.14 / Table 3.2.14
Jumlah Penduduk Kecamatan Kebakkramat Kabupaten Karanganyar Tahun 2014
Population by sex and village in Kebakkramat district 2014

Desa	Laki-laki	Perempuan	Total
(1)	(2)	(3)	(4)
001 Kemiri	4,562	4,727	9,289
002 Nangsri	3,128	3,241	6,369
003 Macanan	2,880	2,776	5,656
004 Alastuwo	3,386	3,507	6,893
005 Banjarharjo	1,948	2,019	3,967
006 Malanggaten	2,412	2,499	4,911
007 Kaliwuluh	3,874	4,016	7,890
008 Pulosari	2,541	2,633	5,174
009 Kebak	2,448	2,535	4,983
010 Waru	3,044	3,154	6,198
Jumlah	30,223	31,107	61,330

Sumber : BPS Kabupaten Karanganyar

Tabel 3.2.15 / Table 3.2.15
Jumlah Penduduk Kecamatan Mojogedang Kabupaten Karanganyar Tahun 2014
Population by sex and village in Mojogedang district 2014

Desa	Laki-laki	Perempuan	Total
(1)	(2)	(3)	(4)
001 Sewurejo	2,603	2,639	5,242
002 Ngadirejo	2,208	2,239	4,447
003 Mojogedang	1,777	1,802	3,579
004 Pojok	2,667	2,705	5,372
005 Mojoroto	1,047	1,062	2,109
006 Kaliboto	2,754	2,791	5,545
007 Buntar	1,519	1,540	3,059
008 Gebyog	2,984	3,029	6,013
009 Gentungan	2,472	2,505	4,977
010 Pendem	2,083	2,112	4,195
011 Pereng	2,311	2,344	4,655
012 Munggur	2,785	2,823	5,608
013 Kedungjeruk	2,866	2,906	5,772
Jumlah	30,076	30,497	60,573

Sumber : BPS Kabupaten Karanganyar

Tabel 3.2.16 / Table 3.2.16
Jumlah Penduduk Kecamatan Kerjo Kabupaten Karanganyar Tahun 2014
Population by sex and village in Kerjo district 2014

Desa	Laki-laki	Perempuan	Total
(1)	(2)	(3)	(4)
001 Kuto	2,635	2,697	5,332
002 Tamansari	1,359	1,391	2,750
003 Ganten	1,106	1,131	2,237
004 Gempolan	1,491	1,526	3,017
005 Plosorejo	1,124	1,153	2,277
006 Karangrejo	2,667	2,731	5,398
007 Kwadungan	1,520	1,554	3,074
008 Botok	1,209	1,236	2,445
009 Sumberejo	1,616	1,654	3,270
010 Tawang Sari	1,928	1,973	3,901
Jumlah	16,655	17,046	33,701

Sumber : BPS Kabupaten Karanganyar

Tabel 3.2.17 / Table 3.2.17
Jumlah Penduduk Kecamatan Jenawi Kabupaten Karanganyar Tahun 2014
Population by sex and village in Jenawi district 2014

Desa	Laki-laki	Perempuan	Total
(1)	(2)	(3)	(4)
001 Gumeng	816	848	1,664
002 Anggrasmanis	1,399	1,453	2,852
003 Jenawi	1,082	1,123	2,205
004 Trengguli	1,329	1,378	2,707
005 Sidomukti	1,493	1,550	3,043
006 Balong	1,592	1,654	3,246
007 Seloromo	1,769	1,838	3,607
008 Menjing	1,123	1,165	2,288
009 Lempong	1,944	2,019	3,963
Jumlah	12,547	13,028	25,575

Sumber : BPS Kabupaten Karanganyar

BPS KABUPATEN

BAB 4

SOSIAL

SOSIAL

SOCIAL

1. Pendidikan

Sumber daya manusia (SDM) merupakan salah satu faktor utama keberhasilan pembangunan di suatu daerah adalah tersedianya yang berkualitas. Merujuk pada amanat UUD 1945 beserta amandemennya (pasal 31 ayat 2), maka melalui jalur pendidikan, pemerintah (khususnya pemda) secara konsisten berupaya meningkatkan SDM penduduk kabupaten Karanganyar. Peningkatan SDM sekarang ini lebih di fokuskan pada pemberian kesempatan seluas-luasnya kepada penduduk untuk mengenyam pendidikan, terutama penduduk kelompok usia sekolah.

Berdasarkan data dari Dinas Pendidikan dan Pemuda dan Olah Raga Kabupaten Karanganyar, pada tahun 2013 jumlah SD N, dan SD Swasta, masing-masing sebanyak 474, dan 19 dan 63 sekolah, sedangkan untuk SLTP N 51 sekolah, SLTP Swasta 25 sekolah.

2. Kesehatan

Berdasarkan data dari Dinas Kesehatan Kabupaten Karanganyar, pada tahun 2013 jumlah fasilitas kesehatan yang ada terdiri dari 8 RS, 21 Puskesmas,

1. Education

The quality of human resources is one of important factor in supporting the success of development. Referring to 1945 constitution mandate (as stated in article no 31 point 2), then through education, the government is consistently trying to increase the quality of human resources in Ogan ilir. The increasing of human resources quality provides a huge opportunity to everyone to attain education evenly, specially for population in aging school.

Based on data from education and culture Department of Karanganyar, in 2013 amount of general elementary school (SD), and private elementary school each of them is 474, and 19 schools. The junior high school for 2013, consist general junior high school has 51 schools, private junior high school is 25.

2. The Health

Based of data from state Healthy agency of Karanganyar, in 2013 hospitals karanganyar's amount 8, 21 Public health

57 Puskesmas Pembantu, 25 Rumah
Bersalin Swasta dan 40 Balai
Pengobatan Swasta.

*centre, 57 sub PHC, 25 House of Child
Birth and 40 Private Clinical Centre*

BPS KABUPATEN KARANGANYAR

Tabel 4.1.1/ Table 4.1.1
Banyaknya Sekolah, Murid dan Guru Taman Kanak-kanak (TK) menurut Kecamatan di Kabupaten Karanganyar Tahun 2014

Number of school, Student and Teacher's in Kindergarten by District in Karanganyar Regency 2014

Kecamatan	Sekolah	Jumlah Murid			Guru	Lulusan	Rata ² Murid/ Sekolah	Rasio Murid/ Guru
		Laki-laki	Perempuan	Jumlah				
(1)	(2)	(3)	(4)	(5)	(6)	(7)	(8)	(9)
1. Jatipuro	29	318	284	602	69	382	20.8	8.7
2. Jatiyoso	21	293	259	552	36	445	26.3	15.3
3. Jumapolo	28	298	302	600	49	427	21.4	12.2
4. Jumantono	29	313	294	607	55	72	20.9	11.0
5. Metesih	29	489	455	944	71	437	32.6	13.3
6. Tawangmangu	25	466	447	913	64	530	36.5	14.3
7. Ngargoyoso	20	235	267	502	37	361	25.1	13.6
8. Karangpandan	30	536	508	1.044	83	631	34.8	12.6
9. Karanganyar	49	1.491	1.374	2.865	233	1.269	58.5	12.3
10. Tasikmadu	28	685	744	1429	120	870	51.0	11.9
11. Jaten	43	923	898	1821	142	865	42.3	12.8
12. Colomadu	34	851	791	1.642	126	894	48.3	13.0
13. Gondangrejo	31	618	581	1.199	83	772	38.7	14.4
14. Kebakkramat	36	939	936	1.875	137	899	52.1	13.7
15. Mojogedang	44	774	783	1.557	105	912	35.4	14.8
16. Kerjo	23	506	458	964	65	324	41.9	14.8
17. Jenawi	22	272	240	512	51	306	23.3	10.0
Jml. Th. 2014	521	10.007	9.621	19.628	1.526	10.396	38	12,9

Sumber : Dinas Pendidikan Pemuda dan Olah Raga Kab. Karanganyar

Tabel 4.1.2/ Table 4.1.2
Banyaknya Sekolah, Murid dan Guru Sekolah Dasar (SD) Negeri menurut Kecamatan
di Kabupaten Karanganyar Tahun 2014

Number of School, Student and Teacher in State Elementary School by District in Karanganyar Regency 2014

Kecamatan	Sekolah	Jumlah Murid			Guru	Lulusan	Rata ² Murid/ Sekolah	Rasio Murid/ Guru
		Laki-laki	Perempuan	Jumlah				
(1)	(2)	(3)	(4)	(5)	(6)	(7)	(8)	(9)
1. Jatipuro	28	1.392	1.251	2.643	223	490	94	12
2. Jatiyoso	26	1.522	1.434	2.956	207	500	114	14
3. Jumapolo	25	1.340	1.197	2.537	218	484	101	12
4. Jumantono	29	1.996	1.783	3.779	246	637	130	15
5. Metesih	27	1.765	1.674	3.439	232	638	127	15
6. Tawangmangu	29	1.994	1.737	3.731	233	635	129	16
7. Ngargoyoso	22	1.368	1.301	2.669	188	457	121	14
8. Karangpandan	26	1.846	1.702	3.548	239	631	136	15
9. Karanganyar	34	3.464	3.226	6.690	283	1.164	197	24
10. Tasikmadu	26	2.546	2.341	4.887	276	790	188	18
11. Jaten	31	3.189	2.956	6.145	267	991	198	23
12. Colomadu	23	1.868	1.694	3.562	227	602	155	16
13. Gondangrejo	30	1.974	1.779	3.753	259	682	125	14
14. Kebakkramat	31	2.824	2.628	5.452	276	882	176	20
15. Mojogedang	36	2.983	2.698	5.681	268	931	158	21
16. Kerjo	27	1.561	1.404	2.965	260	487	110	11
17. Jenawi	24	1.212	1.092	2.304	182	475	96	13
Jml. Th. 2014	474	34.844	31.897	66.741	4.084	11.476	141	16

Sumber : Dinas Pendidikan Pemuda dan Olah Raga Kab. Karanganyar

Tabel 4.1.3/ Table 4.1.3
Banyaknya Sekolah, Murid dan Guru Sekolah Dasar (SD) Swasta menurut Kecamatan di Kabupaten Karanganyar Tahun 2014

Number of School, Student and Teacher in Private Elementary School by District in Karanganyar Regency 2014

Kecamatan	Sekolah	Jumlah Murid			Guru	Lulusan	Rata ² Murid/ Sekolah	Rasio Murid/ Guru
		Laki-laki	Perempuan	Jumlah				
(1)	(2)	(3)	(4)	(5)	(6)	(7)	(8)	(9)
Jumapolo	3	312	272	544	36	60	181	15
Matesih	1	176	146	292	15	0	292	19
Tawangmangu	4	275	258	516	44	71	129	12
Ngargoyoso	4	201	183	366	28	35	92	13
Karangpandan	4	117	109	218	18	23	55	12
Karanganyar	4	446	419	838	59	132	210	14
Colomadu	5	99	115	230	19	0	46	12
Mojogedang	4	177	160	320	28	79	80	11
Kerjo	1	43	28	56	7	10	56	8
Jumlah	30	1846	1690	3,380	254	410	113	13

Sumber : Dinas Pendidikan Pemuda dan Olah Raga Kab. Karanganyar

Tabel 4.1.4/ Table 4.1.4
Banyaknya Sekolah, Murid dan Guru Madrasah Ibtidaiyah (MI) menurut Kecamatan di Kabupaten Karanganyar Tahun 2014

Number of School, Student and Teacher in Madrasah Ibtidaiyah (MI) by District in Karanganyar Regency 2014

Kecamatan	Sekolah	Jumlah Murid			Guru	Lulusan	Rata ² Murid/Sekolah	Rasio Murid/Guru
		Laki-laki	Perempuan	Jumlah				
(1)	(2)	(3)	(4)	(5)	(6)	(7)	(8)	(9)
NEGERI								
Tasikmadu	1	210	186	396	19	49	396	21
Jaten	3	345	326	671	23	79	224	29
Gondangrejo	20	125	110	235	18	31	12	13
	24	680	622	1302	60	159	54	22
SWASTA								
Jatipuro	1	58	51	109	9	16	109	12
Jatiyoso	1	20	33	53	8	10	53	7
Jumapolo	1	228	193	421	35	72	421	12
Jumantono	1	244	180	424	27	36	424	16
Matesih	1	188	215	403	32	56	403	13
Tawangmangu	1	59	48	107	8	15	107	13
Ngargoyoso	1	92	107	199	22	28	199	9
Karanganyar	1	897	892	1789	99	186	1.789	18
Jaten	1	76	73	149	7	7	149	21
Colomadu	1	282	255	537	36	35	537	15
Gondangrejo	1	939	858	1797	151	215	1.797	12
Kebakkramat	1	173	142	315	25	27	315	13
Mojogedang	1	447	417	864	56	74	864	15
Kerjo	1	151	144	295	13	14	295	23

Sumber : Dinas Pendidikan Pemuda dan Olah Raga Kab. Karanganyar

Tabel 4.1.5/ Table 4.1.5
Banyaknya Sekolah, Murid dan Guru SLTP Negeri menurut Kecamatan
di Kabupaten Karanganyar Tahun 2014
Number of School, Student and Teacher in State Junior High School by District in
Karanganyar Regency 2014

Kecamatan	Sekolah	Jumlah Murid			Guru	Lulusan	Rata ² Murid/Sekolah	Rasio Murid/Guru
		Laki-laki	Perempuan	Jumlah				
(1)	(2)	(3)	(4)	(5)	(6)	(7)	(8)	(9)
1. Jatipuro	3	591	569	1.160	98	358	387	12
2. Jatiyoso	4	681	667	1.348	116	438	337	12
3. Jumapolo	3	729	749	1.478	98	490	493	15
4. Jumantono	3	646	611	1.257	94	389	419	13
5. Metesih	2	520	549	1.069	82	342	535	13
6. Tawangmangu	2	448	523	971	71	287	486	14
7. Ngargoyoso	3	705	642	1.347	92	436	449	15
8. Karangpandan	3	894	835	1.729	113	547	576	15
9. Karanganyar	5	1.765	1.949	3.714	231	1090	743	16
10. Tasikmadu	3	931	975	1.906	103	557	635	19
11. Jaten	2	731	720	1.451	82	414	726	18
12. Colomadu	3	1.202	1.126	2.328	133	690	776	18
13. Gondangrejo	3	663	594	1.257	97	437	419	13
14. Kebakkramat	3	832	911	1.743	109	553	581	16
15. Mojogedang	3	940	1.051	1.991	118	473	664	17
16. Kerjo	3	666	676	1.342	91	446	447	15
17. Jenawi	3	527	498	1.025	77	334	342	13
Jml. Th. 2014	51	13.471	13.645	27.116	1.805	8281	532	15

Sumber : Dinas Pendidikan Pemuda dan Olah Raga Kab. Karanganyar

Tabel 4.1.6/ Table 4.1.6
Banyaknya Sekolah, Murid dan Guru SLTP Swasta menurut Kecamatan
di Kabupaten Karanganyar Tahun 2014

*Number of School, Student and Teacher in Private Junior High School
 by District in Karanganyar Regency 2014*

Kecamatan	Seko- lah	Jumlah Murid			Guru	Lulus an	Rata ² Murid/ Sekolah	Rasio Murid/ Guru
		Laki- laki	Perem- -puan	Jumlah				
(1)	(2)	(3)	(4)	(5)	(6)	(7)	(8)	(9)
JUMAPOLO	1	21	15	36	11	11	36	3
MATESIH	2	183	146	329	32	74	165	10
TAWANGMANGU	3	557	481	1.038	54	314	346	19
NGARGOYOSO	-	-	-	-	-	0		
KARANGPANDAN	2	186	171	357	33	109	179	11
KARANGANYAR	3	378	303	681	50	112	227	14
TASIKMADU	-	-	-	-	-	0		
JATEN	1	36	19	55	7	27	55	8
COLOMADU	2	106	62	168	45	60	84	4
GONDANGREJO	3	198	154	352	46	104	117	8
KEBAKKRAMAT	3	189	126	315	58	126	105	5
MOJOGEDANG	4	502	332	834	68	253	209	12
KERJO	1	140	120	260	32	63	260	8
JENAWI	1	76	57	133	17	57	133	8
Jml. Th. 2014	26	2.572	1.986	4.558	453	1310	175	10

Sumber : Dinas Pendidikan Pemuda dan Olah Raga Kab. Karanganyar

Tabel 4.1.7/ Table 4.1.7
Banyaknya Sekolah, Murid dan Guru Madrasah Tsanawiyah (MTs) di Kabupaten Karanganyar Tahun 2014

Number of School, Student and Teacher in Madrasah Tsanawiyah by District in Karanganyar Regency 2014

Kecamatan	Sekolah	Jumlah Murid			Guru	Lulusan	Rata ² Murid/ Sekolah	Rasio Murid/ Guru
		Laki-laki	Perempuan	Jumlah				
(1)	(2)	(3)	(4)	(5)	(6)	(7)	(8)	(9)
NEGERI								
JUMAPOLO	1	178	183	361	23	127	361	16
JUMANTONO	1	163	162	325	21	98	325	15
MATESIH	1	127	80	207	19	56	207	11
KARANGANYAR	1	472	496	968	62	261	968	16
TASIKMADU	1	428	342	770	49	235	770	16
GONDANGREJO	1	355	535	890	54	271	890	16
	6	1723	1798	3521	228	1048	587	15
SWASTA								
JATIPURO	1	79	65	144	14	53	144	10
JATIYOSO	1	36	13	49	11	8	49	4
JUMANTONO	1	140	133	273	15	80	273	18
MATESIH	2	156	130	286	37	86	143	8
NGARGOYOSO	1	217	216	433	35	158	433	12
KARANGPANDAN	1	66	63	129	11	40	129	12
KARANGANYAR	1	8	6	14	9	10	14	2
JATEN	1	44	47	91	13	25	91	7
GONDANGREJO	4	432	345	777	63	223	194	12
KEBAKKRAMAT	1	42	33	75	13	25	75	6
MOJOGEDANG	1	77	67	144	16	38	144	9
KERJO	1	36	40	76	15	27	76	5
JENAWI	1	79	54	133	13	35	133	10
	17	1412	1212	2624	265	808	154	10
TOTAL	23	3135	3010	6145	493	1856	267	12

Sumber : Dinas Pendidikan Pemuda dan Olah Raga Kab. Karanganyar

Tabel 4.1.8/ Table 4.1.8
Banyaknya Sekolah, Murid dan Guru SMU menurut Kecamatan
di Kabupaten Karanganyar Tahun 2014
Number of School, Student and Teacher in Senior High School
by District in Karanganyar Regency 2014

Kecamatan	Sekolah	Jumlah Murid			Guru	Lulusan	Rata ² Murid/Sekolah	Rasio Murid/Guru
		Laki-laki	Perempuan	Jumlah				
(1)	(2)	(3)	(4)	(5)	(6)	(7)	(8)	(9)
NEGERI								
JUMAPOLO	1	263	677	940	56	337	940	17
KARANGAPANDAN	1	331	753	1.084	68	344	1.084	16
KARANGANYAR	2	684	1.356	2.040	126	801	1.020	16
COLOMADU	1	337	525	862	57	277	862	15
GONDANGREJO	1	137	445	582	44	182	582	13
KEBAKRAMAT	1	321	725	1.046	56	174	1.046	19
MOJOGEDANG	1	162	561	723	42	196	723	17
KERJO	1	220	456	676	46	214	676	15
	9	2.455	5.498	7.953	495	2.525	884	16
SWASTA								
KARANGAPANDAN	1	27	22	49	18	20	49	3
KARANGANYAR	2	468	752	1.220	52	295	610	23
JATEN	1	49	84	133	19	27	133	7
GONDANGREJO	2	24	31	55	13	23	28	4
	6	568	889	1.457	102	365	243	14
Jml. Th. 2014	15	3.023	6.387	9.410	597	2.890	627	16

Sumber : Dinas Pendidikan Pemuda dan Olah Raga Kab. Karanganyar

Tabel 4.1.10/ Table 4.1.10
Banyaknya Sekolah, Murid dan Guru SMK menurut Kecamatan
di Kabupaten Karanganyar Tahun 2014
Number of School, Student and Teacher in Vocational High School
by District in Karanganyar Regency 2014

Kecamatan	Sekolah	Jumlah Murid			Guru	Lulusan	Rata ² Murid/ Sekolah	Rasio Murid/ Guru
		Laki-laki	Perempuan	Jumlah				
(1)	(2)	(3)	(4)	(5)	(6)	(7)	(8)	(9)
NEGERI								
JATIPURO	1	281	279	560	51	127	560	11
JUMANTONO	1	482	342	824	59	236	824	14
MATESIH	1	32	40	72	16	-	72	5
NGARGOYOSO	1	70	2	72	25	-	72	3
KARANGANYAR	2	1.255	1.585	2.840	202	481	1.420	14
JENAWI	1	287	244	531	40	100	531	13
	7	2.407	2.492	4.899	393	944	700	12
SWASTA					0	-		
JATIPURO	1	229	55	284	24	44	284	12
KARANGAPANDAN	1	51	71	122	16	24	122	8
KARANGANYAR	11	3.945	1.724	5.669	391	1.393	515	14
TASIKMADU	1	150	61	211	35	47	211	6
JATEN	3	133	163	296	65	66	99	5
COLOMADU	4	1.370	135	1.505	109	762	376	14
GONDANGREJO	3	716	264	980	84	306	327	12
KEBAKKRAMAT	2	79	10	89	31	28	45	3
	26	6.444	2.428	8.872	731	2.626	341	12
Jml. Th. 2014	33	8.851	4.920	13.771	1124	3.570	417	12

Sumber : Dinas Pendidikan Pemuda dan Olah Raga Kab. Karanganyar

Tabel 4.1.12/ Table 4.1.12
Banyaknya Sekolah, Murid dan Guru Madrasah Aliyah (MA) menurut Kecamatan
di Kabupaten Karanganyar Tahun 2014
Number of School, Student and Teacher in Madrasah Aliyah (MA)
by District in Karanganyar Regency 2014

Kecamatan	Sekolah	Jumlah Murid			Guru	Lulusan	Rata ² Murid/ Sekolah	Rasio Murid/ Guru
		Laki-laki	Perempuan	Jumlah				
(1)	(2)	(3)	(4)	(5)	(6)	(7)	(8)	(9)
NEGERI								
KARANGANYAR	1	388	975	1363	83	398	1,363	16
GONDANGREJO	1	103	295	398	29	106	398	14
	2	491	1270	1761	112	504	881	16
SWASTA								
MATESEH	1	46	58	104	22	57	104	5
KARANGAPANDAN	1	102	0	102	26	38	102	4
	2	148	58	206	48	95	103	4
JUMLAH	4	639	1328	1967	160	599	492	12

Sumber : Dinas Pendidikan Pemuda dan Olah Raga Kab. Karanganyar

Tabel 4.2.2/ Table 4.2.2
Banyaknya Fasilitas Kesehatan menurut Kecamatan
di Kabupaten Karanganyar Th. 2014
Number of Health Facility by District in Karanganyar Regency 2014

Kecamatan	Rumah Sakit	Puskesmas	Puskesmas Pembantu	Rumah Bersalin Swasta	Balai Pengobatan Swasta
(1)	(2)	(3)	(4)	(5)	(6)
1. Jatipuro	0	1	4	0	1
2. Jatiyoso	0	1	1	0	1
3. Jumapolo	0	1	4	1	1
4. Jumantono	0	1	4	0	1
5. Matesih	0	1	3	2	3
6. Tawangmangu	0	1	3	1	3
7. Ngargoyoso	0	1	3	1	3
8. Karangpandan	0	1	4	2	3
9. Karanganyar	1	1	2	8	2
10. Tasikmadu	2	1	3	1	1
11. Jaten	2	2	6	4	10
12. Colomadu	1	2	3	1	4
13. Gondangrejo	0	1	3	1	4
14. Kebakkramat	1	2	2	2	5
15. Mojogedang	1	2	5	0	1
16. Kerjo	0	1	4	3	3
17. Jenawi	0	1	3	0	1
Jml. Th. 2014	8	21	57	27	47
Jml. Th. 2013	8	21	57	25	40
Jml. Th. 2012	6	21	57	25	40
Jml. Th. 2011	6	21	57	25	40

Sumber : Dinas Kesehatan Kab. Karanganyar

Tabel 4.2.3/ Table 4.2.3
Banyaknya Tenaga Kesehatan menurut Kecamatan
di Kabupaten Karanganyar Tahun 2014
Number of other paramedics by District in Karanganyar Regency 2014

Pukesmas/RS	Dokter Spesialis	Dokter Umum	Dokter Gigi	Bidan	Perawat
(1)	(2)	(3)	(4)	(5)	(6)
1. Jatipuro	0	3	1	14	15
2. Jatiyoso	0	3	1	21	15
3. Jumapolo	0	2	1	17	14
4. Jumantono	0	3	1	18	9
5. Matesih	0	3	1	15	10
6. Tawangmangu	0	3	1	19	12
7. Ngargoyoso	0	3	1	18	10
8. Karangpandan	0	2	3	18	9
9. Karanganyar	0	4	1	22	5
10. Tasikmadu	0	3	1	17	7
11. Jaten 1	0	3	3	15	12
12. Jaten 2	0	3	1	12	5
13. Colomadu 1	0	3	2	17	5
14. Colomadu 2	0	3	1	13	6
15. Gondangrejo	0	3	1	32	19
16. Kebakkramat 1	0	3	1	20	10
17. Kebakkramat 2	0	3	1	16	4
18. Mojogedang 1	0	3	2	15	5
19. Mojogedang 2	0	3	1	14	5
20. Kerjo	0	3	1	19	13
21. Jenawi	0	3	1	13	14
22. D K K	0	4	1	3	2
23. R S U	14	13	2	31	171
24. PKU MUH.	15	11	1	10	98
25. RS. Adi Sumarmo	6	6	0	4	80
26. RS Jati Husada	5	5	1	12	24
27. RS. Ja'far Medika	6	7	1	4	23
28. RS Indo Sehat	3	4	1	5	22
29. RSIA Dian Pertiwi	1	3	0	10	10
30. RSKB Mojosongo	6	7	1	4	23
Jml. Th. 2014	56	121	35	448	657
Jml. Th. 2013	38	113	35	412	565
Jml. Th. 2012	29	11	39	426	589
Jml. Th. 2011	42	106	36	264	455

Sumber : Dinas Kesehatan Kab. Karanganyar

Tabel 4.2.4/ Tables 4.2.4
Banyaknya Posyandu menurut Jenis dan Kecamatan
di Kabupaten Karanganyar Tahun 2014

Number of Posyandu according Type by District in Karanganyar Regency 2014

Kecamatan	Pratama	Madya	Purnama	Mandiri
(1)	(2)	(3)	(4)	(5)
1. Jatipuro	0	6	81	1
2. Jatiyoso	11	74	4	0
3. Jumapolo	0	31	73	0
4. Jumantono	0	31	31	13
5. Matesih	0	6	63	17
6. Tawangmangu	0	6	52	6
7. Ngargoyoso	8	53	4	2
8. Karangpandan	0	12	47	10
9. Karanganyar	0	16	65	12
10. Tasikmadu	0	8	43	26
11. Jaten	0	1	52	28
12. Colomadu	0	6	39	44
13. Gondangrejo	6	20	66	34
14. Kebakkramat	0	37	30	2
15. Mojogedang	0	36	61	5
16. Kerjo	0	0	68	0
17. Jenawi	0	37	9	0
Jml. Th. 2014	25	380	788	200
Jml. Th. 2013	41	399	786	154
Jml. Th. 2012	34	427	778	141
Jml. Th. 2011	31	427	774	139

Sumber : Dinas Kesehatan Kab. Karanganyar

Tabel 4.2.5/ Table 4.2.5
Jangkauan Pelayanan Ibu Hamil dan Ibu bersalin menurut Kecamatan
di Kabupaten Karanganyar Tahun 2014
Service Pregnance and bearing by District in Karanganyar Regency 2014

Kecamatan	Ibu Hamil		Persalinan oleh Tng. Kesehatan	Jml. Kematian Ibu bersalin
	K. I	K. IV		
(1)	(2)	(3)	(4)	(5)
1. Jatipuro	530	527	491	0
2. Jatiyoso	667	575	552	0
3. Jumapolo	612	548	550	0
4. Jumantono	726	717	723	0
5. Matesih	717	655	664	0
6. Tawangmangu	783	680	670	0
7. Ngargoyoso	617	567	599	0
8. Karangpandan	688	635	610	0
9. Karanganyar	1493	1334	1235	0
10. Tasikmadu	1044	986	908	0
11. Jaten	1151	1029	983	0
12. Colomadu	1088	1011	971	0
13. Gondangrejo	1371	1303	1171	0
14. Kebakkramat	967	872	869	0
15. Mojogedang	1289	1191	1133	0
16. Kerjo	548	515	151	0
17. Jenawi	392	315	375	0
Jml. Th. 2014	14683	13460	13019	0
Jml. Th. 2013	14.687	13.902	13.266	1
Jml. Th. 2012	14.967	13.981	13.311	2
Jml. Th. 2011	14.658	13.890	13.169	5

Sumber : Dinas Kesehatan Kab. Karanganyar

Tabel 4.2.6/ Tables 4.2.6
Pelayanan Imunisasi Bagi Ibu hamil, Bayi dan Murid Sekolah Dasar Dapat TT
menurut Kecamatan di Kabupaten Karanganyar Tahun 2014
Immunize service for pregnancy, Infant and Student by District in Karanganyar Regency 2014

Kecamatan	DPT1+HB1	DPT3+HB3	campak	BCG	POLIO 3
(1)	(2)	(3)	(4)	(5)	(6)
1. Jatipuro	504	456	504	471	450
2. Jatiyoso	576	587	560	542	587
3. Jumapolo	561	560	571	532	560
4. Jumantono	723	717	626	701	723
5. Matesih	723	724	737	654	724
6. Tawangmangu	568	604	659	609	604
7. Ngargoyoso	558	560	551	570	558
8. Karangpandan	612	558	578	594	558
9. Karanganyar	1201	1197	903	1192	1208
10. Tasikmadu	816	835	1024	831	841
11. Jaten	981	982	1142	908	980
12. Colomadu	996	1012	1022	957	1011
13. Gondangrejo	1193	1153	796	1120	1122
14. Kebakkramat	826	814	1215	816	815
15. Mojogedang	1127	1130	1059	1098	1131
16. Kerjo	540	535	564	484	542
17. Jenawi	339	349	444	345	345
Jml. Th. 2014	12844	12770	12959	12424	12759
Jml. Th. 2012	12.909	12.867	12.905	12.757	12.973
Jml. Th. 2011	164.373	10.362	3.067	13.339	13.592
Jml. Th. 2010	12.346	10.656	3.144	13.842	13.684

Sumber : Dinas Kesehatan Kab. Karanganyar

Tabel 4.2.7/ Table 4.2.7
Banyaknya Kematian Bayi dan Ibu bersalin menurut Kecamatan
di Kabupaten Karanganyar Tahun 2014

Number of Infant Mortality and Bearing by District in Karanganyar District 2014

Kecamatan	Banyaknya Kematian		
	< 1 Tahun	Ibu Bersalin	Ibu Nifas
(1)	(2)	(3)	(4)
1. Jatipuro	3	0	0
2. Jatiyoso	9	0	0
3. Jumapolo	5	0	2
4. Jumantono	11	0	1
5. Matesih	3	0	1
6. Tawangmangu	9	0	1
7. Ngargoyoso	15	0	2
8. Karangpandan	10	0	0
9. Karanganyar	3	0	2
10. Tasikmadu	15	0	1
11. Jaten	9	0	0
12. Colomadu	3	0	1
13. Gondangrejo	3	0	0
14. Kebakkramat	12	0	2
15. Mojogedang	18	0	0
16. Kerjo	3	0	0
17. Jenawi	5	0	0
Jml. Th. 2014	136	0	13
Jml. Th. 2013	131	1	7
Jml. Th. 2012	135	2	9
Jml. Th. 2011	121	5	4

Sumber : Dinas Kesehatan Kab. Karanganyar

Tabel 4.3.3/ Table 4.3.3
Banyaknya Anak Asuh Panti Asuhan menurut Kecamatan
di Kabupaten Karanganyar Tahun 2014

Number of children reformatory by District in Karanganyar Regency 2014

Kecamatan dan Nama Panti Asuhan	Jenis Kelamin			Status				
	L	P	L + P	Yatim	Piatu	Yatim Piatu	Terla n-tar	Kurang Mampu
(1)	(2)	(3)	(4)	(5)	(6)	(7)	(8)	(9)
1. Kec. Karanganyar								
- Aisyiah	-	46	46	9	4	-	-	46
- Muhammadiyah	50	2	52	8	-	2	-	42
- SILO	20	12	32	2	4	-	-	32
- Wakaf Triyasa	38	2	40	-	-	-	7	33
- Yys Pemeliharaan Anak Luar Biasa (YPALB)	16	19	35	1	-	2	-	32
- Adi dharma Putra	13	17	30	2	-	1	-	27
- Wahyu Yoga Dharma	18	17	35	-	-	-	-	35
2. Kec. Gondangrejo								
-Yys Pembina Anak Saestu Putro (YPASP)	16	14	30	1	11	-	-	30
3. Kec. Jaten	14	10	24	4	-	5	4	11
PA . " HOSANA"								
4. Kec. Colomadu	42	35	77	72	-	1	-	4
PA. "AITAM"								
Jml. Th. 2014	233	174	307	99	8	11	11	294
Jml. Th. 2013	279	132	411	107	19	15	7	263
Jml. Th. 2012	235	97	333	28	19	12	7	267
Jml. Th. 2011	195	134	329	18	26	57	44	183

Sumber : Dinas Sosial, Tenaga Kerja dan Transmigrasi Kab. Karanganyar

Tabel 4.4.4/ Tabel 4.4.4
Banyaknya Perkara Pidana yang Diselesaikan Kejaksaan Negeri Kabupaten
Karanganyar menurut Jenis Perkara Tahun 2014
Number of Criminal Case finished of Council for the Prosecution based kind of Case 2014

Jenis Perkara Pidana	Sisa Tahun Lalu	Masuk Tahun Laporan	Jumlah	Diselesaikan					Sisa Akhir Tahun
				Dimer-dekakan	Dilimpahkan	Dikirim ke Kejaksaan	Diputus/ Bebas	Jumlah	
(1)	(2)	(3)	(4)	(5)	(6)	(7)	(8)	(9)	(10)
1. Keterlibatan Umum	-	85	85	-	85	-	-	85	-
2. Kejahatan yang membahayakan umum	-			-		-	-		-
3. Pencurian	-	76	76	-	76	-	-	76	-
4. Penculikan	-			-		-	-		-
5. Penipuan	-	13	13	-	13	-	-	13	-
6. Pembunuhan	-			-		-	-		-
7. Penyelundupan	-			-		-	-		-
8. Narkotika	-	13	13	-	13	-	-	13	-
9. Penggelapan	-	4	4	-	4	-	-	4	-
10. Uang Palsu	-			-		-	-		-
11. Pelanggaran Pengairan	-			-		-	-		-
12. Pelanggaran Lalu Lintas	-	5	5	-	5	-	-	5	-
13. Kesusilaan	-	7	7	-	7	-	-	7	-
14. Lain-Lain.	-	52	52	-	52	-	-	52	-
Jml. Th. 2014	-	255	255	-	255	-	-	255	-
Jml. Th. 2013	-	216	216	-	216	-	-	216	-
Jml. Th. 2012	-	19.127	19.127	-	19.127	-	-	19.127	-
Jml. Th. 2011	-	19.127	19.127	-	19.127	-	-	19.127	-

Sumber : Kejaksaan Negeri Kab. Karanganyar

Tabel 4.4.5/ Tabel 4.4.5
Jumlah Pelanggar (Tersangka dan Terdakwa) menurut
Jenis Kelamin, Usia dan Kewarganegaraan Termasuk Perkara dari Kepolisian
di Kabupaten Karanganyar Tahun 2014

*Number of Collision according sex, age and nationality include case from Police
in Karanganyar Regency 2014*

Bulan	Warga Negara Indonesia						Warga Negara Asing		
	Dewasa			Anak			L	P	L + P
	L	P	L + P	L	P	L + P			
(1)	(2)	(3)	(4)	(5)	(6)	(7)	(8)	(9)	(10)
1. Januari	10	1	11		-		-	-	-
2. Pebruari	16		16	1	-	1	-	-	-
3. Maret	24		24	3	-	3	-	-	-
4. April	44		44	4	-	4	-	-	-
5. Mei	12		12	3	-	3	-	-	-
6. Juni	17	3	20		-		-	-	-
7. Juli	23		23	3	-	3	-	-	-
8. Agustus	19	1	20	3	--	3	--	--	--
9. September	15	1	16	1	-	1	-	-	-
10. Oktober	18		18		-		-	-	-
11. Nopember	23		23		-		-	-	-
12. Desember	24	2	26		-		-	-	-
Jml. Th. 2014	245	8	253	18	-	18	-	-	-
Jml. Th. 2013	203	10	213	3	-	3	-	-	-
Jml. Th. 2012	360	4	364	6	2	8	-	-	-
Jml. Th. 2011	705	8	713	11	4	15	-	-	-

Sumber : Kejaksaan Negeri Kab. Karanganyar

Catatan : Pelanggaran lalu Lintas dengan hukuman denda

Tabel 4.5/ Tabel 4.5
Banyaknya Kejahatan/Pelanggaran yang dilaporkan Ke Polisi menurut Jenis dan Bulan
di Kabupaten Karanganyar Tahun 2014

*Number of Criminal reported to Police according type and month
in Karanganyar Regency 2014*

Bulan	Perkosaan Pasal 285	Perzinahan Hukuman Pasal 287	Pembu nuhan Pasal 340	Penganiayaan Pemberatan Pasal 351	Pencurian Biasa Pasal 362	Bunuh Diri
(1)	(2)	(3)	(4)	(5)	(6)	(7)
1. Januari	-	-	-	-	1	1
2. Pebruari	-	-	-	1	5	-
3. Maret	-	-	-	1	2	4
4. April	-	-	-	1	3	-
5. M e i	-	1	-	2	-	1
6. Juni	-	1	-	1	4	-
7. Juli	-	-	-	-	1	1
8. Agustus	-	-	-	1	4	-
9. September	1	-	-	1	4	1
10. Oktober	-	-	-	3	1	1
11. Nopember	-	-	-	-	4	1
12. Desember	-	-	-	-	8	-
Jml. Th. 2014	1	2	0	11	37	10
Jml. Th. 2013	2	1	0	20	33	17
Jml. Th. 2012	2	7	1	20	33	13
Jml. Th. 2011	2	0	4	10	21	4

Sumber : POLRES Karanganyar

Tabel 4.5/ Tabel 4.5 (lanjutan)
Banyaknya Kejahatan/Pelanggaran yang dilaporkan Ke Polisi menurut Jenis dan Bulan
di Kabupaten Karanganyar Tahun 2014

*Number of Criminal reported to Police according type and month
in Karanganyar Regency 2014*

Bulan	Pencurian Pemberatan Pasal 363	Pencurian Kekerasan Pasal 365	Pengge- lapan Pasal 372	Penipuan Pasal 378	Curan- mor	Lain- lain
(1)	(8)	(9)	(10)	(12)	(13)	(14)
1. Januari	5	1	3	4	3	3
2. Pebruari	8		3	3	4	4
3. Maret	9	3	3	6	1	5
4. April	8		5	7	1	8
5. M e i	3	1	5	7		7
6. Juni	4	1	3	5	1	4
7. Juli	5		7	12		6
8. Agustus	3		3	5	1	2
9. September	1		4	8	6	4
10. Oktober	10		5	7	1	3
11. Nopember	4		2	2		6
12. Desember	2	1	3	6		7
Jml. Th. 2014	62	7	46	72	18	59
Jml. Th. 2013	62	5	44	75	8	0
Jml. Th. 2012	56	7	39	45	31	23
Jml. Th. 2011	36	3	35	60	3	143

Sumber : POLRES Karanganyar

Tabel 4.6/ Tabel 4.6
Banyaknya Pernikahan, Talak, Cerai dan Rujuk menurut Kecamatan
di Kabupaten Karanganyar Tahun 2014

*Number of Married, Talak, Divorce and rujuk by District
in Karanganyar Regency 2014*

Kecamatan	Pernikahan	Talak	Cerai	Rujuk
(1)	(2)	(3)	(4)	(5)
1. Jatipuro				
2. Jatiyoso				
3. Jumapolo				
4. Jumantono				
5. Matesih				
6. Tawangmangu				
7. Ngargoyoso				
8. Karangpandan				
9. Karanganyar				
10. Tasikmadu				
11. Jaten				
12. Colomadu				
13. Gondangrejo				
14. Kebakkramat				
15. Mojogedang				
16. Kerjo				
17. Jenawi				
Jml. Th. 2014				
Jml. Th. 2013				
Jml. Th. 2012	7.575	180	460	-
Jml. Th. 2011	6.602	214	346	-
Jml. Th. 2010	8.165	-	-	-

Sumber : Kantor Kementerian Agama Kab. Karanganyar

Tabel 4.7.1
Jenis dan Nama Obyek Wisata Alam di Kabupaten Karanganyar Tahun 2012
Tourism Object in Karanganyar Regency 2012

Jenis / Nama Obyek	Alamat	Fasilitas
(1)	(2)	(3)
A. HUTAN WISATA		
1. Puncak Lawu	Gondosuli, Tawangmangu	Jalan setapak, pos keamanan, petunjuk arah
2. Pringgodani	Blumbang, Tawangmangu	- Pancuran tujuh - Barak penginapan - Tempat Ziarah (petilasan panambahan Koconegoro) - Jalan setapak
3. Sekipan	Kalisoro, Tawangmangu	- Gedung pertemuan - Arena Camping - Arena perkemahan - Jalan setapak
4. Gunung Bromo	Delingan, Karanganyar	- Panggung hiburan - Arena anak-anak - Kopel peristirahatan - Hutan lindung - Petilasan Nyi Ageng Serang - Jalan Aspal
5. Grojogan sewu	Kalisoro, Tawangmangu	- Air terjun - Kios Cindera mata - Kolam renang - Hutan Lindung - Fauna (kera)
B. WISATA ALAM		
1. Monumen Tanah Kritis	Jumantono	- Joglo pertemuan - Monumen - Tanah kritis, Taman rumput - Kumpulan tanaman langka - Arena perkemahan
2. Sendang kuning	Karangpandan	- Bak mandi - Sendang / air warna kuning

Sumber : Dinas Pariwisata Kab. Karanganyar

Tabel 4.7.1

Lanjutan

Jenis / Nama Obyek	Alamat	Fasilitas
(1)	(2)	(3)
B. WISATA ALAM		
3. Air Terjun Temanten	Gumeng, Jenawi	- Jalan setapak
4. Tlogo Madirido	Ngaroyoso	- Sumber air
5. Air Terjun Jumok	Ngaroyoso	- Jalan setapak
6. Air Terjun Parang Ijo	Ngaroyoso	- Air Terjun
C. SUMBER AIR PANAS		
1. Pablengan	Pablengan, Karangpandan	- 7 air sumber
2. Balong	Balong, Jenawi	- Joglo pertemuan
3. Cempleng	Plumbon, Tawangmangu	- Mushola, Kamar mandi, MCK
		- Jalan makadam
		- Sumber air panas
		- Joglo air mancur
		- Kamar mandi, MCK
D. GOA		
1. Goa Cokrokembang	Anggrasmanis, Jenawi	- Jalan setapak
2. Goa kendalisodo	Anggrasmanis, Jenawi	- Jalan setapak
3. Goa Tlorong	Lempong, Jenawi	- Jalan setapak
E. BUMI PERKEMAHAN		
1. Bumi pramuka	Delingan, Karanganyar	- Gedung pertemuan
		- Air bersih
		- Arena perkemahan

Sumber : Dinas Pariwisata Kab. Karanganyar

Tabel 4.7.1

Lanjutan

Jenis / Nama Obyek	Alamat	Fasilitas
(1)	(2)	(3)
A. PENINGGALAN PURBAKALA		
1. Candi Suku	Berjo, Ngargoyoso	<ul style="list-style-type: none"> - Joglo pertemuan - MCK, tempat parkir
2. Candi Cetho	Gumeng, Jenawi	<ul style="list-style-type: none"> - Balai peristirahatan - Tempat berdoa - MCK, tempat parkir
3. Candi Palanggatan	Ngargoyoso	<ul style="list-style-type: none"> - Jalan setapak
4. Candi Menggung	Bener, Tawangmangu	<ul style="list-style-type: none"> - Rumah jaga
5. Situs Watukandang	Karangbangun, Matesih	<ul style="list-style-type: none"> - Rumah jaga
6. Penggalian Fosil	Dayu, Gondangrejo	<ul style="list-style-type: none"> - Musium
B. ZIARAH		
1. Astana Mangadeg	Girilayu, Matesih	<ul style="list-style-type: none"> - Tpt ziarah makam raja MN. - Balai peristirahatan - Masjid, MCK
2. Astana Girilayu	Girilayu, Matesih	<ul style="list-style-type: none"> - Tpt ziarah makam raja MN. - Balai peristirahatan - Masjid, MCK
3. Astana Derpoyudan	Kwadungan, Kerjo	<ul style="list-style-type: none"> - Makam eyang Derpoyudo
4. Astana Temuireng	Tegalgede, Karanganyar	<ul style="list-style-type: none"> - Makam kerabat MN.
5. Astana Randusong	Gaum, Tasikmadu	<ul style="list-style-type: none"> - Makam kerabat MN
6. Krendowahono	Krendowahono, Gd.rejo	<ul style="list-style-type: none"> - Pesanggrahan - Tpt. Sesaji, MCK
7. Bulakkragan	Kragan, Gd.rejo	<ul style="list-style-type: none"> -
8. Jabal kanil	Bandardawung, Twmng	<ul style="list-style-type: none"> - Petisanan syeh Maulana M.

Sumber : Dinas Pariwisata Kab. Karanganyar

Tabel 4.7.1
Lanjutan

Jenis / Nama Obyek	Alamat	Fasilitas
(1)	(2)	(3)
1. Waduk Lalung	Lalung, Karanganyar	- Joglo pertemuan - Jalan lingkar paving
2. Waduk Delingan	Delingan, Karanganyar	- Joglo pertemuan - Jalan lingkar paving
3. TR / GR Balekambang	Kalisoro, Tawangmangu	- Kolam renang - Arena bermain anak - Sanggar lukis, gardu pandang - Rumah makan, kios bunga - Kamar ganti, MCK, parkir
4. TR Camping Lawu Resor	Tawangmangu	- Kolam Renang - MCK, tempat parkir
5. GR Intan Pari	Ngijo, Tasikmadu	- Kolam renang - Arena bermain anak - Kamar ganti, MCK, parkir
6. GR Permata	Lalung, Karanganyar	- Kolam renang - Kamar ganti, MCK, parkir

Sumber : Dinas Pariwisata Kab. Karanganyar

Tabel 4.7.2

**Nama, klasifikasi, Jumlah Kamar dan Alamat Hotel dan Pondok Wisata
di Kabupaten Karanganyar Tahun 2012**

Name, Classification, Number of room, Hotels and Cottage Address in Kra 2012

Nama Hotel	Klasifikasi	Jml Kamar	Jml Bed	Alamat
(1)	(2)	(3)	(4)	(5)
A. HOTEL BINTANG				
1. Lor Inn Hotel Solo	B.5	110	177	Jl. Adisucipto 47, Colomadu
2. Hotel sari II	B.2	32	48	Timur Balekambang, Twmng
3. H. Komojoyo Komoratih	B.1	40	84	Jl. Raya Lawu, Tawangmangu
4. H. Narita	B.1	31	51	Jl. Adisucipto , Colomadu
B. HOTEL MELATI				
1. H. Pondok Sari I	M.3	26	44	Utara Balekambang, Twmng
2. H. Tirta Asri	M.3	90	173	Jl. Raya Solo-Tw.mangu, Jaten
3. H. Pondok Garuda	M.2	22	27	Jl. Raya Lawu, Tawangmangu
4. H. Maliawan	M.2	20	64	Jl. Raya Lawu, Tawangmangu
5. H. Fajar Indah	M.2	10	19	Jl. Raya Lawu, Tawangmangu
6. H. Duta	M.2	11	20	Kalisoro, Tawangmangu
7. H. Asri	M.2	24	57	Kalisoro Rt 6, Tawangmangu
8. H. Lawu	M.2	16	39	Kalisoro, Tawangmangu
9. H. Pondok Indah	M.2	24	48	Kalisoro, Tawangmangu
10. H. Wahyusari A	M.2	18	33	Beji, Tawangmangu
11. H. Wahyusari B	M.2	13	22	Beji, Tawangmangu
12. H. Pringgodani	M.2	14	22	Banjarsari, Tawangmangu
13. H. Marini	M.2	20	20	Colomadu
14. H. 4848	M.2	54	73	Dagen, Jaten
15. H. Piji Kembar	M2	5	5	Beji Rt 04/08, Tawangmangu
16. H. Munculsari	M.1	16	26	Kalisoro, Tawangmangu
17. H. Tejomoyo	M.1	18	36	Kalisoro, Tawangmangu
18. H. Jonggrang	M.1	25	27	Jl. Adisucipto , Colomadu
19. H. Sidolanggeng	M.1	13	26	Banjarsari, Tawangmangu
20. H. Anugrah Indah	M.1	5	10	Beji, Tawangmangu
21. H. Arjuna	M.1	11	11	Blumbang Rt 01/11, Tw.mangu
22. Camping Lawu R.	M.1	9	9	Ombang2 No. 32, Tw.mangu
23. H. Dana	M.1	8	10	Tawangmangu Rt 04/11
24. H. Ken Dedes	M.1	22	22	Pandeyan, Tasikmadu
25. H. Pringgosari	M.1	14	28	Karangkulon Rt 02/07, Tw.mangu
26. H. Widodo Mulyo B	M.1	4	5	Beji Rt 02/08, Tawangmangu

Sumber : BPS Kab. Karanganyar

Tabel 4.7.2

Lanjutan

Nama Hotel	Klasi- fikasi	Jml Kamar	Jml Bed	Alamat
(1)	(2)	(3)	(4)	(5)
B. HOTEL MELATI				
27. H. Bangun Trisno	M.1	8	14	Kalisoro, Tawangmangu
28. H. Kusumo Joglo	M.1	18	25	Jl Raya Palur, Jaten
29. H. Tritunggal	M.1	6	6	Beji, Tawangmangu
30. H. Yanti	M.1	5	9	Jl. Raya Lawu, Tawangmangu
31. H. Giri Mulyo	M.1	5	10	Beji, Tawangmangu
32. H. Sari Handayani	M.1	11	11	Jl. Raya Lawu, Tawangmangu
33. H. Mandaulin	M.1	10	12	Beji, Tawangmangu
34. H. Sri Dewi	M.1	8	12	Kalisoro, Tawangmangu
35. H. Sri Rejeki	M.1	10	17	Beji, Tawangmangu
36. H. Tentrem	M.1	7	7	Kalisoro, Tawangmangu
37. H. Santoso Mulyo I	M.1	9	10	Beji, Tawangmangu
38. H. Santoso Mulyo II	M.1	8	16	Beji, Tawangmangu
39. H. Widodo Mulyo A	M.1	3	3	Beji, Tawangmangu
40. H. Mekar Indah	M.1	12	14	Beji, Tawangmangu
41. H. Pondok Asia	M.1	14	21	Beji, Tawangmangu
42. H. BIP	M.1	11	18	Beji, Tawangmangu
43. H. Lumayan A	M.1	8	8	Beji, Tawangmangu
44. H. Rahayu	M.1	4	4	Kalisoro, Tawangmangu
45. H. Adem Ayem	M.1	5	5	Beji, Tawangmangu
46. H. Trimono Utomo	M.1	4	4	Beji, Tawangmangu
47. H. Madu Laras	M.1	6	12	Kalisoro, Tawangmangu
C. PONDOK WISATA				
1. Ngesti Sariro	M.1	3	3	Kalisoro, Tawangmangu
2. Lumayan B	M.1	6	6	Beji, Tawangmangu
3. Anda	M.1	4	4	Beji Rt 02/08, Tw,mangu
4. Anik Lestari	M.1	5	5	Beji Rt 01/08, Tw,mangu
5. Argo Joyo	M.1	5	5	Beji Rt 02/08, Tw,mangu
6. Arto Moro	M.1	5	5	Beji Rt 04/08, Tw,mangu
7. Atika Sari	M.1	3	3	Beji Rt 02/08, Tw,mangu
8. Barokah	M.1	6	6	Beji Rt 01/08, Tw,mangu
9. Candi Jaya	M.1	5	5	Banjarsari Rt 03/09, Tw.mangu

Sumber : BPS Kab. Karanganyar

Tabel 4.7.2

Lanjutan

Nama Hotel	Klasifikasi	Jml Kamar	Jml Bed	Alamat
(1)	(2)	(3)	(4)	(5)
10. Cempoko Mulyo	M.1	5	5	Beji Rt 01/08, Tawangamangu
11. Cokro Kembang	M.1	5	5	Jl. Banjarsari, Tawangamangu
12. Dhani	M.1	5	5	Beji Rt 01/08, Tawangamangu
13. Dwi Lestari	M.1	5	5	Beji Rt 01/08, Tawangamangu
14. Kartika Sari	M.1	3	3	Beji Rt 04/08, Tawangamangu
15. Kirana	M.1	4	6	Kalisoro Rt 01/04, Tw.mangu
16. Lestari	M.1	5	5	Beji Rt 03/04, Tawangamangu
17. Mulyo Agung	M.1	4	4	Beji Rt 01/08, Tawangamangu
18. Ngesti Rahayu	M.1	3	5	Beji Rt 04/08, Tawangamangu
19. Prasojo	M.1	4	4	Beji Rt 01/08, Tawangamangu
20. Sari Asih	M.1	4	4	Salam, Karangpandan
21. Sederhana 1	M.1	5	5	Beji Rt 01/08, Tawangamangu
22. Sederhana	M.1	4	4	Karangkulon, Tw.mangu
23. Sido Mulyo	M.1	5	5	Beji Rt 01/08, Tawangamangu
24. Sri Mulyo	M.1	4	4	Banjarsari Rt02/09, Tw.mangu
25. Sukuh Permai	M.1	4	4	Berjo, Ngargoyoso
26. Sumber Rejeki	M.1	3	3	Beji Rt 01/08, Tawangamangu
27. Tanjung	M.1	5	5	Banjarsari Rt 03/09, Tw.mangu
28. Telogo Duwur	M.1	5	10	Kalisoro Rt01/09, Tw.mangu
29. Tirta Amarta	M.1	5	5	Beji Rt 01/08, Tawangamangu
30. Bu Tini	M.1	3	6	Kalisoro Rt 03/01, Tw.mangu
31. Wahyu Mulyo	M.1	6	6	Jetis Rt 01/01, Tawangmangu
32. Wahyuni	M.1	4	4	Beji Rt 03/08, Tawangamangu
33. Wisma Amarta	M.1	6	8	Banjarsari Rt 02/09, Tw.mangu
34. Wisma Sakti	M.1	4	8	Jl. Pancot, Tawangmangu
35. Wukir Sari	M.1	3	3	Beji Rt 04/08, Tawangamangu
36. Wulan Sari	M.1	4	4	Beji Rt 01/08, Tawangamangu
37. Sapto Argo	M.1	3	3	
38. Handayani	M.1	4	4	Tawangmangu Rt 03/02
39. Puncak	M.1	9	9	Jl. Solo-Tw.mangu Km 27

Sumber : BPS Kab. Karanganyar

Tabel 4.7.3

Direktori Pondok pesantren di Kabupaten Karanganyar Tahun 2013

No	Nama Ponpes	Alamat	Kecamatan
(1)	(2)	(3)	(4)
1	Darul Arifin	Sinduharjo, Jatiharjo	Jatipuro
2	Khisnul Mukminin	Sangen	Jatipuro
3	Roudhotul Qur'an	Kendal Kidul	Jatipuro
4	Al Urwathul Wutsqa	Ngantirejo, Beruk	Jatiyoso
5	Hidayatul Hikam	Tugu, Genengan	Jumantono
6	Walisongo	Pencilrejo, Sringin	Jumantono
7	Rochmadin	Ngunut	Jumantono
8	Nurul Huda	Kwangsan	Jumapolo
9	Asri At Taubah	Ketro	Jumapolo
10	Syifaful Qulub	Sembuh, Jatirejo	Jumapolo
11	Al Hikmah	Ceporan, Ngadiluwih	Matesih
12	Hidayatul Ulum	Tohkuning, Matesih	Matesih
13	Miftakhul Ulum	Jatingasem, Pablengan	Matesih
14	Tahfidzul Qur'an Nurus Salam	Kentangan, Pablengan	Matesih
15	Al Hidayah	Ganoman, Koripan	Matesih
16	Khoirul Huda	Berjo, Ngargoyoso	Ngargoyoso
17	Qolbun Salim	Ngejring, Girimulyo	Ngargoyoso

Sumber : Kementrian Agama Kantor Kabupaten Karanganyar

Tabel 4.7.3 (lanjutan)
Direktori Pondok pesantren di Kabupaten Karanganyar Tahun 2013

No	Nama Ponpes	Alamat	Kecamatan
(1)	(2)	(3)	(4)
18	Tarbiyatul Ulum	Badranbaru, Papahan	Tasikmadu
19	Pppa Darul Qur'an	Karangmojo	Tasikmadu
20	Pawening Qolbu	Suruh	Tasikmadu
21	Isy Karima	Pakel, Gerdu	Karangpandan
22	Darul Mustofa	Gedangan, Salam	Karangpandan
23	Nurul Ummah	Bangsri	Karangpandan
24	Al Ausath	Getasan, Jati	Jaten
25	Imt. Muhammadiyah Al Maun	Sroyo	Jaten
26	Darul Arqom Muhammadiyah	Tegalasri, Karanganyar	Karanganyar
27	Islamic Centre Nurul Hikmah	Wonorejo, Karanganyar	Karanganyar
28	Nurul Yaqin	Kadipiro, Karanganyar	Karanganyar
29	Al Muklisin	Gerdu, Tegalgede	Karanganyar
30	Ppq Al Mahir	Gawanan	Colomadu
31	Pppa Darul Qur'an	Sangir , Paulan	Colomadu
32	Miftahul Huda	Wonorejo, Tuban	Gondangrejo
33	Imam Bukhari	Ngangkruk, Selokaton	Gondangrejo
34	Al Inshof	Plesungan	Gondangrejo

Sumber : Kementerian Agama Kantor Kabupaten Karanganyar

**Tabel 4.7.3 (lanjutan)
Direktori Pondok pesantren di Kabupaten Karanganyar Tahun 2013**

No	Nama Ponpes	Alamat	Kecamatan
(1)	(2)	(3)	(4)
35	Tarbiyatul Muslimin	Jl Solo Purwodadi	Gondangrejo
36	Darul Muhtadi-len	Jomblang , Kaliwuluh	Kebakkramat
37	Darul Ulum	Gulunan, Kaliboto	Mojogedang
38	Nurul Falah	Jatipanja, Kedungjeruk	Mojogedang
39	Al Asror	Milir, Gentungan	Mojogedang
40	Nurul Hikmah	Sumberejo, Pojok	Mojogedang
41	Al Falah	Garit, Pendem	Mojogedang
42	Hidayatut Thulab	Pojok	Mojogedang
43	Darussalam	Ngobaran, Pojok	Mojogedang
44	Darus Sholihin	Kwadungan	Kerjo
45	Putri An Nur	Kwadungan	Kerjo
46	Al Barkah	Trengguli	Jenawi
47	Syawariqul Anwar	Nangsri, Lempong	Jenawi
48	Banu Salamah	Tirip, Lempong	Jenawi
49	Al Hikmah	Menjing	Jenawi

Sumber : Kementrian Agama Kantor Kabupaten Karanganyar

BPS KABUPATEN

BAB 5 PERTANIAN

PERTANIAN

AGRICULTURE

Sektor pertanian sebagai salah satu sektor primer bagi pertumbuhan ekonomi di Kabupaten Karanganyar.

Sektor pertanian dirinci menjadi beberapa subsektor, yaitu (1) Tanaman Bahan Makanan, (2) Perkebunan, (3) Kehutanan, (3) Peternakan, dan (4) Perikanan.

1. Tanaman Bahan Makanan

Data dari Dinas Pertanian Kabupaten Karanganyar selama tahun 2013 diperoleh produksi padi sawah sebanyak 357.978 ton, ubi kayu sebanyak 115.689 ton, untuk tanaman sayuran terbesar produksinya 152.008 kuintal sedangkan tanaman buah-buahan terbesar produksinya buah mangga 436.366 kuintal.

2. Tanaman Perkebunan

Tanaman perkebunan rakyat di Kabupaten Karanganyar yang sangat potensial adalah tebu yang mencapai luas sebesar 2.132,01 Ha dan selama tahun 2013 produksinya mencapai 9.386,66 ton. Tanaman lain yang juga potensial untuk dikembangkan adalah

Agricultural sector as one of primary sector, it still give the big enough contribution for economic growth in Regency Karanganyar. Agricultural sector detailed to become some subsektor, that is (1) Food-Stuff Crop, (2) Plantation, (3) Forestry, (3) Ranch, and (4) Fishery

1. Food-Stuff Crop

Data from On Duty Agriculture of Regency Karanganyar of during year 2013 obtained by production of paddy of rice field as much 357.978 ton, cassava as much 115.689 tons, for the largest vegetable crop production is 152.008 kw while the largest fruit crop production 436.366 kw of mangoes.

2. Plantation Crop

Crop of people Plantation very potential Regency Karanganyar is sugarcane equal to 2.132,01 Ha and during its 2013 production year reach 9.386,66 ton. Other crop is which potential also to be developed is coconut, cashew, clove and

kelapa, mete, cengkeh dan jahe. Sementara itu untuk tanaman perkebunan besar yang potensial adalah teh dan karet.

3. **Peternakan**

Populasi ternak yang banyak diusahakan di Kabupaten Karanganyar pada tahun 2013 adalah sapi potong 60.023 ekor, sapi perah 428 ekor, kerbau 226 ekor, kuda 175 ekor, kambing 23.402 ekor, domba 116.065 ekor, babi 52.794 ekor, ayam ras 1.870.600 ekor, ayam buras 900.057 ekor, ayam pedaging 3.860.405 ekor, itik 83.390 ekor, burung puyuh 489.750 ekor dan kelinci 12.545 ekor.

4. **Perikanan**

Selama tahun 2013 produksi ikan yang berasal dari cek dam 68.567 kg, kolam air tenang 1.136.813 kg, sungai 451.945 kg dan waduk 44.772 kg serta KJA sebanyak 11.400 kg.

ginger. Meanwhile for the crop of potential big plantation is tea and rubber

3. **Ranch**

Livestock Population which is a lot of laboured in Regency Karanganyar in 2013 is crosscut ox 60.023 , dairy cattle 428 , buffalo 226 , horse 175 , goat 23.402 , sheep 116.065 , pig 52.794 , race chicken 1.870.600 , chicken buras 900.057 , broiler 3.860.405, ducks 83.390, quail 489.750 and rabbit 12.545.

4. **Fishery**

During 2013 fish production coming from draught 68.567 kgs, calm basin 1.136.813 kgs, river 451.945 kgs and waduk 44.772 kgs and also KJA as much 11.400 kgs.

Tabel 5.1/ Table 5.1
Luas Lahan Kritis dan Usaha Rehabilitasi Lahan Kritis menurut Kecamatan
di Kabupaten Karanganyar Tahun 2011
Area of Critism land and Rehabilitation force by District in Karanganyar Regency 2011

Kecamatan	Wilayah Sub DAS	Luas Lahan Kritis (Ha)
(1)	(2)	(3)
1. Jatipuro	Walikan	1.579,89
2. Jatiyoso	Walikan, Jlantah, Samin	2.754,52
3. Jumapolo	Walikan, Jlantah	2.914,34
4. Jumantono	Samin	4.285,44
5. Matesih	Samin	
6. Tawangmangu	Samin, Grompol	3.061,14
7. Ngargoyoso	Grompol, Mungkung	2.789,54
8. Karangpandan	Grompol, Mungkung	1.209,67
9. Karanganyar	Samin, Grompol	1.664,15
10. Tasikmadu	Grompol, Mungkung	397,74
11. Jaten	Samin, Grompol	697,53
12. Colomadu	Pepe	971,04
13. Gondangrejo	Pepe	4.011,99
14. Kebakkramat	Grompol, Mungkung	922,47
15. Mojogedang	Grompol, Mungkung	931,40
16. Kerjo	Mungkung, Kenatan	1.464,31
17. Jenawi	Kenatan	1.826,12
Jml. Th. 2011		31.481,29
Jml. Th. 2010		35.103,43

Sumber : Dinas Pert. TPH, Perkebunan dan Kehutanan Kab. Karanganyar

Tabel 5.2.1/ Table 5.2.1
Luas Panen dan Produksi menurut Jenis Tanaman dan Kecamatan
di Kabupaten Karanganyar Tahun 2014

Harvested Area and Production according Plant and District in Karanganyar Regency 2014

Kecamatan	Jenis Tanaman							
	Ubi Kayu		Ubi Jalar		Kedelai		Kacang Tanah	
	Ha	Ton	Ha	Ton	Ha	Ton	Ha	Ton
(1)	(2)	(3)	(4)	(5)	(6)	(7)	(8)	(9)
1. Jatipuro	582	17.227	0	0	0	0	558	725
2. Jatiyoso	810	23.976	5	139	0	0	0	0
3. Jumapolo	549	16.250	0	0	49	78	622	809
4. Jumantono	1.030	30.488	146	4.059	0	0	1.161	1.509
5. Matesih	20	592	53	1.473	0	0	0	0
6. Tawangmangu	212	6.275	286	7.951	0	0	0	0
7. Ngargoyoso	62	1.835	168	4.670	0	0	0	0
8. Karangpandan	33	977	54	1.501	0	0	6	8
9. Karanganyar	218	6.453	1	28	3	5	258	335
10. Tasikmadu	5	148	0	0	6	10	1	1
11. Jaten	0	0	0	0	0	0	0	0
12. Colomadu	32	947	0	0	0	0	23	30
13. Gondangrejo	41	1.214	0	0	0	0	678	881
14. Kebakkramat	17	503	3	83	0	0	15	20
15. Mojogedang	62	1.835	44	1.223	95	152	61	79
16. Kerjo	275	8.140	58	1.612	0	0	92	120
17. Jenawi	376	11.130	42	1.168	0	0	31	40
Jml. Th. 2014	4.324	127.990	860	23.908	153	245	3.506	4.558
Jml. Th. 2013	4.892	115.689	642	27.054	173	234	4.233	9.607
Jml. Th. 2012	5.127	108.825	754	32.110	132	175	5.050	6.009
Jml. Th. 2011	4.799	103.179	890	21.539	653	740	4.102	6.261

Sumber : Dinas Pert. TPH, Perkebunan dan Kehutanan Kab. Karanganyar

Tabel 5.2.1
Lanjutan

Kecamatan	Jenis Tanaman					
	Padi Sawah		Padi Gogo		Jagung	
	Ha	Ton	Ha	Ton	Ha	Ton
(1)	(10)	(11)	(12)	(13)	(14)	(15)
1. Jatipuro	2.935	17.904			830	5.810
2. Jatiyoso	2.326	14.189			945	6.615
3. Jumapolo	2.629	16.037			941	6.587
4. Jumantono	2.770	16.897			286	2.002
5. Matesih	3.219	19.636			30	210
6. Tawangmangu	400	2.440			69	483
7. Ngargoyoso	814	4.965			210	1.470
8. Karangpandan	3.504	21.374			6	42
9. Karanganyar	3.721	22.698			69	483
10. Tasikmadu	3.549	21.649			18	126
11. Jaten	3.392	20.691			0	0
12. Colomadu	1.014	6.185			51	357
13. Gondangrejo	2.127	12.975	583	3.090	79	553
14. Kebakkramat	5.568	33.965			21	147
15. Mojogedang	4.208	25.669			630	4.410
16. Kerjo	2.722	16.604			290	2.030
17. Jenawi	1.190	7.259			526	3.680
Jml. Th. 2014	46.088	281.137	583	3.090	5.001	35.007
Jml. Th. 2013	46.054	357.978	423	2.230	6.382	28.782
Jml. Th. 2012	46.356	279.061	480	2.755	6.704	47.529
Jml. Th. 2011	40.943	209.302	462	2.362	6.541	41.314

Sumber : Dinas Pert. TPH, Perkebunan dan Kehutanan Kab. Karanganyar

Tabel 5.2.2/ Table 5.2.2
Luas Tanaman Bahan Makanan Pada Lahan kering menurut Bulan
di Kabupaten Karanganyar Tahun 2013
Plant Area of Food in non wet land monthly in Karanganyar Regency 2013

Bulan	Padi Gogo	Jagung	Ubi Kayu	Ubi Jalar	Kacang Tanah	Kedelai
(1)	(2)	(3)	(4)	(5)	(6)	(7)
1. Januari	423	3.916	4.581	19	1.474	-
2. Pebruari	-	1.912	8.574	33	808	-
3. Maret	-	1.847	4.465	162	1.018	-
4. April	-	1.130	6.253	79	891	-
5. Mei	-	714	4.284	104	-	-
6. Juni	-	458	4.010	211	241	35
7. Juli	-	302	3.521	94	231	35
8. Agustus	-	167	5.134	96	5	35
9. September	-	92	1.164	210	-	-
10. Oktober	-	211	640	90	17	-
11. Nopember	290	2.724	3.854	97	1.634	-
12. Desember	583	2.944	4.123	105	1.967	-
Jml. Th. 2013	1.296	16.417	50.603	1.300	8.286	105
Jml. Th. 2012	423	5.834	5.299	29	4.156	21
Jml. Th. 2011	668	16.104	34.858	223	11.644	125

Sumber : Dinas Pert. TPH, Perkebunan dan Kehutanan Kab. Karanganyar

Tabel 5.2.3
Luas Tanaman Bahan Makanan Pada Lahan Sawah menurut Bulan
di Kabupaten Karanganyar Tahun 2013
Plant Area of Food in wet land monthly in Karanganyar Regency 2013

Bulan	Padi	Jagung	Ubi Kayu	Ubi Jalar	Kacang Tanah	Kedelai
(1)	(2)	(3)	(4)	(5)	(6)	(7)
1. Januari	17.327	497	279	252	185	-
2. Pebruari	13.852	230	303	226	63	-
3. Maret	10.451	661	307	177	130	-
4. April	17.666	106	310	183	100	-
5. Mei	18.001	71	311	97	33	-
6. Juni	13.919	180	304	177	310	109
7. Juli	8.078	365	296	273	239	137
8. Agustus	11.330	355	210	283	52	39
9. September	10.591	180	19	267	3	4
10. Oktober	6.622	24	15	255	4	2
11. Nopember	7.259	261	103	314	221	2
12. Desember	14.120	253	103	322	223	-
Jml. Th. 2013	149.216	3.183	2.560	2.826	1.563	293
Jml. Th. 2012	141.436	6.168	882	3.738	2.562	1.399
Jml. Th. 2011	141.436	6.168	882	3.738	2.562	1.399

Sumber : Dinas Pert. TPH, Perkebunan dan Kehutanan Kab. Karanganyar

Tabel 5.2.4/ Table 5.2.4
Luas Panen dan Produksi Tanaman Sayur-Sayuran menurut Kecamatan
di Kabupaten Karanganyar Tahun 2014
Harvested Area and Vegetables Production by District in Karanganyar Regency 2014

Kecamatan	Jenis Tanaman					
	Bawang Merah		Bawang Putih		Kentang	
	Ha	Kw	Ha	Kw	Ha	Kw
(1)	(2)	(3)	(4)	(5)	(6)	(7)
1. Jatipuro	0	0	0	0		
2. Jatiyoso	3	230	0	0		
3. Jumapolo	0	0	0	0		
4. Jumantono	0	0	0	0		
5. Matesih	0	0	0	0		
6. Tawangmangu	156	13.770	72	9.792		
7. Ngargoyoso	12	984	0	0		
8. Karangpandan	3	215	0	0		
9. Karanganyar	0	0	0	0		
10. Tasikmadu	0	0	0	0		
11. Jaten	1	42	0	0		
12. Colomadu	0	0	0	0		
13. Gondangrejo	0	0	0	0		
14. Kebakkramat	0	0	0	0		
15. Mojogedang	2	150	0	0		
16. Kerjo	0	0	0	0		
17. Jenawi	7	442	1	51	2	31
Jml. Th. 2014	184	15.833	73	9.843	2	31
Jml. Th. 2013	171	9.685	89	11.459	3	60
Jml. Th. 2012	157	14.909	102	15.954	6	250
Jml. Th. 2011	150	9.582	76	9.755	7	920

Sumber : Dinas Pert. TPH, Perkebunan dan Kehutanan Kab. Karanganyar

Tabel 5.2.4
Lanjutan

Kecamatan	Jenis Tanaman					
	Kobis		Sawi		Cabe	
	Ha	Kw	Ha	Kw	Ha	Kw
(1)	(8)	(9)	(10)	(11)	(12)	(13)
1. Jatipuro	0	0	0	0	2	4
2. Jatiyoso	11	740	23	1.100	0	0
3. Jumapolo	0	0	0	0	66	587
4. Jumantono	0	0	0	0	21	218
5. Matesih	0	0	17	1.266	27	1.792
6. Tawangmangu	148	28.100	357	14.030	115	3.590
7. Ngargoyoso	49	6.010	71	4.591	42	3.019
8. Karangpandan	5	1.666	17	2.243	26	427
9. Karanganyar	0	0	0	0	8	227
10. Tasikmadu	0	0	0	.0	3	300
11. Jaten	0	0	0	0	0	0
12. Colomadu	0	0	0	0	0	0
13. Gondangrejo	0	0	0	0	0	0
14. Kebakkramat	0	0	0	0	0	0
15. Mojogedang	0	0	0	0	67	1.891
16. Kerjo	0	0	59	5.754	17	1.598
17. Jenawi	77	10.420	110	6.713	64	700
Jml. Th. 2014	290	46.936	654	35.697	458	14.353
Jml. Th. 2013	345	57.403	714	33.753	305	9.927
Jml. Th. 2012	194	33.163	1.017	55.821	273	12.083
Jml. Th. 2011	294	42.967	895	46.786	373	13.196

Sumber : Dinas Pert. TPH, Perkebunan dan Kehutanan Kab. Karanganyar

Tabel 5.2.4
Lanjutan

Kecamatan	Jenis Tanaman					
	Tomat		Terong		Buncis	
	Ha	Kw	Ha	Kw	Ha	Kw
(1)	(14)	(15)	(16)	(17)	(18)	(19)
1. Jatipuro	0	0	0	0	0	0
2. Jatiyoso	5	111	6	165	11	390
3. Jumapolo	5	153	1	25	0	0
4. Jumantono	10	223	11	95	14	162
5. Matesih	22	2.820	19	1.664	13	1.950
6. Tawangmangu	0	0	4	240	68	2.220
7. Ngargoyoso	32	3.174	0	0	18	1.378
8. Karangpandan	8	500	8	681	6	438
9. Karanganyar	0	0	0	0	0	0
10. Tasikmadu	0	0	0	0	0	0
11. Jaten	0	0	0	0	0	0
12. Colomadu	0	0	0	0	0	0
13. Gondangrejo	0	0	0	0	0	0
14. Kebakkramat	0	0	0	0	0	0
15. Mojogedang	0	0	2	7	0	0
16. Kerjo	5	169	16	1.217	0	0
17. Jenawi	25	2.548	0	0	87	2.587
Jml. Th. 2014	112	9.698	67	4.094	217	9.125
Jml. Th. 2013	113	11.394	80	5.470	153	7.398
Jml. Th. 2012	107	9.074	76	6.281	171	8.364
Jml. Th. 2011	168	11.494	127	9.276	249	10.839

Sumber : Dinas Pert. TPH, Perkebunan dan Kehutanan Kab. Karanganyar

Tabel 5.2.4
Lanjutan

Kecamatan	Jenis Tanaman					
	Wortel		Petai		Jengkol	
	Ha	Kw	Pohon	Kw	Pohon	Kw
(1)	(20)	(21)	(22)	(23)	(24)	(25)
1. Jatipuro	0	0	1.500	204	90	12
2. Jatiyoso	20	890	3.100	696	800	300
3. Jumapolo	0	0	1.063	364	1.107	319
4. Jumantono	0	0	74.836	10.691	3.844	712
5. Matesih	0	0	514	120	112	32
6. Tawangmangu	438	95.620	0	0	0	0
7. Ngargoyoso	157	12.852	1.252	498	1.450	145
8. Karangpandan	6	1.505	0	0	0	0
9. Karanganyar	0	0	135	49	0	0
10. Tasikmadu	0	0	0	0	0	0
11. Jaten	0	0	0	0	0	0
12. Colomadu	0	0	0	0	0	0
13. Gondangrejo	0	0	0	0	0	0
14. Kebakkramat	0	0	0	0	0	0
15. Mojogedang	0	0	1.959	772	119	44
16. Kerjo	0	0	2.000	491	160	74
17. Jenawi	73	8.417	7.720	7.843	36	33
Jml. Th. 2014	694	119.284	94.079	21.728	7.718	1.671
Jml. Th. 2013	829	152.008	87.317	13.751	7.320	2.316
Jml. Th. 2012	942	188.172	102.657	15.634	10.928	4.187
Jml. Th. 2011	781	116.771	94.353	51.068	10.343	1.812

Sumber : Dinas Pert. TPH, Perkebunan dan Kehutanan Kab. Karanganyar

Tabel 5.2.4
Lanjutan

Kecamatan	Jenis Tanaman			
	Mlinjo		Kacang Panjang	
	Pohon	Kw	Ha	Kw
(1)	(27)	(28)	(29)	(30)
1. Jatipuro	450	82	1	2
2. Jatiyoso	2.300	666	2	60
3. Jumapolo	549	120	20	85
4. Jumantono	10.505	2.045	19	160
5. Matesih	220	155	16	1.282
6. Tawangmangu	0	0	0	0
7. Ngargoyoso	1.900	171	0	0
8. Karangpandan	0	0	7	129
9. Karanganyar	984	182	9	211
10. Tasikmadu	15.000	1.469	1	2
11. Jaten	946	196	0	0
12. Colomadu	759	262	0	0
13. Gondangrejo	0	0	0	0
14. Kebakkramat	225	84	0	0
15. Mojogedang	5.117	1.122	0	0
16. Kerjo	3.700	1.953	28	2.221
17. Jenawi	2.955	2.234	15	230
Jml. Th. 2014	45.574	10.741	118	4.382
Jml. Th. 2013	20.669	5.820	137	6.683
Jml. Th. 2012	51.226	235.891	69	1.620
Jml. Th. 2011	60.952	17.598	189	8.963

Sumber : Dinas Pert. TPH, Perkebunan dan Kehutanan Kab. Karanganyar

Tabel 5.2.5/ Table5.2.5
Banyaknya Pohon dan Produksi Buah-Buahan menurut kecamatan
di Kabupaten Karanganyar Tahun 2014
Number of Tree and Fruits Production by District in Karanganyar Regency 2014

Kecamatan	Jenis Tanaman			
	Jeruk Keprok		Pepaya	
	Pohon	Kw	pohon	Kw
(1)	(2)	(3)	(4)	(5)
1. Jatipuro			405	107
2. Jatiyoso			1830	609
3. Jumapolo			753	297
4. Jumantono			19.237	15.651
5. Matesih			125	69
6. Tawangmangu			0	0
7. Ngargoyoso			900	428
8. Karangpandan			1.560	1.908
9. Karanganyar			422	113
10. Tasikmadu			900	504
11. Jaten			1.389	304
12. Colomadu			178	52
13. Gondangrejo			197	59
14. Kebakkramat			218	63
15. Mojogedang			3.522	663
16. Kerjo			2.900	3.298
17. Jenawi			1.360	402
Jml. Th. 2014	*	*	35.896	24.527
Jml. Th. 2013	8.725	2.434	34.194	29.704
Jml. Th. 2012	19.819	3.881	60.369	13.583
Jml. Th. 2011	9.242	4.008	42.248	18.427

*) data tidak ada

Sumber : Dinas Pert. TPH, Perkebunan dan Kehutanan Kab. Karanganyar

Tabel 5.2.5
Lanjutan

Kecamatan	Jenis Tanaman					
	Durian		Pisang		Rambutan	
	Pohon	Kw	Pohon	Kw	Pohon	Kw
(1)	(6)	(7)	(8)	(9)	(10)	(11)
1. Jatipuro	1.100	132	18.300	809	28.250	2.260
2. Jatiyoso	9.100	2.004	44.980	1.800	10.700	1.416
3. Jumapolo	9.837	2.129	25.925	5.986	6.697	5.357
4. Jumantono	11.063	16.815	1.423	313	30.802	30.802
5. Matesih	520	255	725	140	2.545	576
6. Tawangmangu	1.135	597	140.950	26.793	300	225
7. Ngargoyoso	600	360	8.632	1.272	0	0
8. Karangpandan	9.461	2.365	6.061	742	5.260	1.052
9. Karanganyar	6	1	5.523	535	3.172	316
10. Tasikmadu	0	0	3.000	315	500	450
11. Jaten	0	0	4.578	201	0	0
12. Colomadu	19	3	4.911	198	1.734	139
13. Gondangrejo	0	0	476	95	0	0
14. Kebakkramat	0	0	2.860	165	0	0
15. Mojogedang	14.332	7.440	21.361	902	38.000	6.699
16. Kerjo	7.540	4.922	12.050	3.578	7.200	2.016
17. Jenawi	6.160	2.464	111.392	17.088	9.226	3.600
Jml. Th. 2014	70.873	39.487	416.747	60.938	144.386	54.908
Jml. Th. 2013	51.736	32.352	127.293	77.878	103.790	55.206
Jml. Th. 2012	81.040	53.560	346.242	75.396	147.051	88.625
Jml. Th. 2011	68.757	21.257	170.815	59.207	85.095	31.647

Sumber : Dinas Pert. TPH, Perkebunan dan Kehutanan Kab. Karanganyar

Tabel 5.2.5
Lanjutan

Kecamatan	Jenis Tanaman					
	Mangga		Alpoket		Duku/Langsat	
	Pohon	Kw	Pohon	Kw	Pohon	Kw
(1)	(12)	(13)	(14)	(15)	(16)	(17)
1. Jatipuro	12.500	2.530	85	13	60	9
2. Jatiyoso	3.000	770	5.500	2.797	500	241
3. Jumapolo	4.418	2.871	196	160	21	16
4. Jumantono	205.119	250.384	342	352	5.080	6.736
5. Matesih	1.860	1.711	320	770	4.800	2.400
6. Tawangmangu	3.915	700	1.055	979	0	0
7. Ngargoyoso	0	0	862	583	0	0
8. Karangpandan	4.553	1.822	986	129	1.005	257
9. Karanganyar	2.674	925	0	0	0	0
10. Tasikmadu	3.100	620	0	0	0	0
11. Jaten	1.638	328	0	0	0	0
12. Colomadu	267	54	18	9	0	0
13. Gondangrejo	4.784	957	0	0	0	0
14. Kebakkramat	415	83	0	0	0	0
15. Mojogedang	15.050	6.020	8.090	2.182	1.552	566
16. Kerjo	7.650	5.044	670	426	800	724
17. Jenawi	1.125	.690	6.475	6.376	266	196
Jml. Th. 2014	272.068	275.473	24.599	14.776	14.084	11.139
Jml. Th. 2013	273.200	436.366	12.659	6.382	9.571	8.629
Jml. Th. 2012	280.687	666.362	33.040	9.776	12.622	9.062
Jml. Th. 2011	270.311	173.392	19.017	7.661	16.913	5.608

Sumber : Dinas Pert. TPH, Perkebunan dan Kehutanan Kab. Karanganya

Tabel 5.2.5
Lanjutan

Kecamatan	Jenis Tanaman					
	Jambu Biji		Manggis		Blimbing	
	Pohon	Kw	Pohon	Kw	Pohon	Kw
(1)	(18)	(19)	(20)	(21)	(22)	(23)
1. Jatipuro	880	139	0	0	95	14
2. Jatiyoso	920	290	500	100	340	152
3. Jumapolo	116	70	0	0	33	31
4. Jumantono	922	613	10.017	1930	359	296
5. Matesih	0	0	60	84	40	26
6. Tawangmangu	1.475	503	0	0	0	0
7. Ngargoyoso	1.800	879	0	0	0	0
8. Karangpandan	315	157	760	61	178	26
9. Karanganyar	1.655	30	0	0	124	49
10. Tasikmadu	0	0	0	0	0	0
11. Jaten	273	71	0	0	212	68
12. Colomadu	28	12	0	0	76	40
13. Gondangrejo	0	0	0	0	0	0
14. Kebakkramat	0	0	0	0	0	0
15. Mojogedang	2.000	382	0	0	770	334
16. Kerjo	170	100	600	332	500	498
17. Jenawi	2.393	536	95	70	21	8
Jml. Th. 2014	11.457	3782	12.032	2.577	2.748	1.542
Jml. Th. 2013	8.070	3.486	11.721	2.660	2.707	1.392
Jml. Th. 2012	20.259	3.076	15.109	1.768	7.125	2.359
Jml. Th. 2011	7.451	1.638	3.169	1.667	3.275	1.342

Sumber : Dinas Pert. TPH, Perkebunan dan Kehutanan Kab. Karanganya

Tabel 5.2.5
Lanjutan

Kecamatan	Jenis Tanaman					
	Sawo		Nangka		Salak	
	Pohon	Kw	Pohon	Kw	Pohon	Kw
(1)	(24)	(25)	(26)	(27)	(28)	(29)
1. Jatipuro	530	182	850	153	0	0
2. Jatiyoso	120	66	5.000	2.393	900	35
3. Jumapolo	56	21	6.624	8.157	0	0
4. Jumantono	216	68	11.048	11.284	221	28
5. Matesih	92	77	352	250	360	54
6. Tawangmangu	60	30	5.500	2.478	8.750	1.026
7. Ngargoyoso	0	0	0	0	1.489	119
8. Karangpandan	73	32	21.400	10.250	2.600	621
9. Karanganyar	17	11	623	257	0	0
10. Tasikmadu	0	0	0	0	0	0
11. Jaten	177	31	6.261	62	0	0
12. Colomadu	0	0	148	80	0	0
13. Gondangrejo	0	0	236	94	0	0
14. Kebakkramat	142	100	622	124	0	0
15. Mojogedang	595	330	2.500	1.316	728	56
16. Kerjo	200	136	40.100	18.634	100	23
17. Jenawi	41	46	3.857	4.588	2.181	356
Jml. Th. 2014	2.319	1.130	99.115	60.120	17.329	2.318
Jml. Th. 2013	3.647	1.762	81.483	54.093	22.324	2.541
Jml. Th. 2012	9.625	4.036	257.519	78.746	62.065	3.369
Jml. Th. 2011	3.884	1.723	113.964	37.380	36.874	2.202

Sumber : Dinas Pert. TPH, Perkebunan dan Kehutanan Kab. Karanganyar

Tabel 5.2.5
Lanjutan

Kecamatan	Jenis Tanaman					
	Nanas		Sukun		Sirsat	
	Pohon	Kw	Pohon	Kw	Pohon	Kw
(1)	(30)	(31)	(32)	(33)	(34)	(35)
1. Jatipuro	0	0	460	56	30	6
2. Jatiyoso	230	13	900	379	210	57
3. Jumapolo	20	1	0	0	171	83
4. Jumantono	212	10	244	271	170	59
5. Matesih	0	0	76	61	120	74
6. Tawangmangu	0	0	0	0	35	11
7. Ngargoyoso	8	0	0	0	0	0
8. Karangpandan	0	0	1.015	122	0	0
9. Karanganyar	0	0	36	8	0	0
10. Tasikmadu	0	0	0	0	0	0
11. Jaten	0	0	0	0	174	16
12. Colomadu	0	0	32	16	0	0
13. Gondangrejo	0	0	0	0	0	0
14. Kebakkramat	0	0	0	0	0	0
15. Mojogedang	603	22	2.000	574	700	160
16. Kerjo	0	0	1.000	1.027	145	106
17. Jenawi	487	31	823	630	560	204
Jml. Th. 2014	1.552	77	6.586	3.144	2.315	776
Jml. Th. 2013	943	50	6.275	3.022	1.940	659
Jml. Th. 2012	5.319	103	10.136	3.802	3.748	641
Jml. Th. 2011	2.442	105	9.123	2.624	2.805	477

Sumber : Dinas Pert. TPH, Perkebunan dan Kehutanan Kab. Karanganyar

Tabel 5.3.1/ Table 5.3.1
Luas Area (Ha) dan Produksi Tanaman Perkebunan Rakyat menurut Kecamatan
di Kabupaten Karanganyar Tahun 2014
Area of Crop Production People by District in Karanganyar Regency 2014

Kecamatan	Jenis Tanaman					
	Cengkeh		Kelapa Hibrida*		Kelapa dalam	
	Luas	Produksi	Luas	Produksi	Luas	Produksi
(1)	(2)	(3)	(4)	(5)	(6)	(7)
1. Jatipuro	32,65	30,40	-	-	123,6	110,6
2. Jatiyoso	324,75	229,13	-	-	233,5	147,8
3. Jumapolo	124,15	120,41	-	-	290,1	240,2
4. Jumantono	40,05	32,10	-	-	133,5	73,6
5. Matesih	132,2	117,30	-	-	122,7	99,8
6. Tawangmangu	216,7	207,20	-	-	22,6	11,6
7. Ngargoyoso	294,25	265,25	-	-	156,3	100,9
8. Karangpandan	183,65	178,15	-	-	91,6	64,6
9. Karanganyar	-	-	-	-	43,1	13,3
10. Tasikmadu	-	-	-	-	47,1	10,5
11. Jaten	-	-	-	-	20,9	8,3
12. Colomadu	-	-	-	-	46,6	10,8
13. Gondangrejo	-	-	-	-	7,1	1,7
14. Kebakkramat	-	-	-	-	10,1	4,1
15. Mojogedang	39,71	36,51	-	-	413,3	199,4
16. Kerjo	66,98	64,73	-	-	416,0	149
17. Jenawi	259,66	241,62	-	-	103,6	95
Jml. Th. 2014	1.714,75	1.522,8			2.281,48	1.341,2
Jml. Th. 2013	1.827,25	97,31	-	-	-	-
Jml. Th. 2012	1.802,15	685,80	-	-	2.319,18	1.655,57
Jml. Th. 2011	2.028,27	628,80	-	-	2.484,04	18.723,70

Sumber : Dinas Pert. TPH, Perkebunan dan Kehutanan Kab. Karanganyar

Keterangan : Produksi dalam Kg/Butir

*) Data 2013

Tabel 5.3.1
Lanjutan

Kecamatan	Jenis Tanaman					
	Kelapa *)		Mete		Kopi Arabica	
	Luas	Produksi	Luas	Produksi	Luas	Produksi
(1)	(8)	(9)	(10)	(11)	(12)	(13)
1. Jatipuro	126,55	132,04	1,75	0,41	-	-
2. Jatiyoso	238,48	238,62	-	-	5	10,10
3. Jumapolo	290,14	282,59	19,52	1,17	-	-
4. Jumantono	133,50	101,38	54,45	11,99	-	-
5. Matesih	125,35	111,66	-	-	-	-
6. Tawangmangu	22,55	15,82	-	-	-	-
7. Ngargoyoso	154,24		-	-	8,6	-
8. Karangpandan	91,59	96,65	-	-	-	-
9. Karanganyar	43,09	20,11	-	-	-	-
10. Tasikmadu	47,65	16,83	-	-	-	-
11. Jaten	20,90	10,00	-	-	-	-
12. Colomadu	46,55	11,06	-	-	-	-
13. Gondangrejo	7,06	2,56	40,17	5,39	-	-
14. Kebakkramat	10,12	3,51	-	-	-	-
15. Mojogedang	438,30	212,97	-	-	-	-
16. Kerjo	425,20	177,23	-	-	-	-
17. Jenawi	110,93	115,00	0,70	-	2,3	0,14
Jml. Th. 2014			116,59	19,18	15,9	10,24
Jml. Th. 2013	2.332,20	1.693,09	146,89	24,02	26,28	8,15
Jml. Th. 2012	2.639,89	2.538,44	146,89	42,84	26,28	-
Jml. Th. 2011	2.639,89	2.538,44	213,79	70,850	26,88	3,71

Sumber : Dinas Pert. TPH, Perkebunan dan Kehutanan Kab. Karanganyar
TBM : Tanaman Belum Panen

Tabel 5.3.1
Lanjutan

Kecamatan	Jenis Tanaman					
	Kopi Robusta		Tebu		Kapuk	
	Luas	Produksi	Luas	Produksi	Luas	Produksi
(1)	(14)	(15)	(16)	(17)	(18)	(19)
1. Jatipuro	-	-	109,03	411,79	1,5	0,310
2. Jatiyoso	5,00	0,77	20,49	74	0,6	0,030
3. Jumapolo	-	-	217,08	835	1,38	0,130
4. Jumantono	-	-	333,56	1498	1,06	-
5. Matesih	-	-	-	-	-	-
6. Tawangmangu	-	-	-	-	-	-
7. Ngargoyoso	9,60	4,42	-	-	-	-
8. Karangpandan	-	-	33,33	138	-	-
9. Karanganyar	-	-	484,51	2033	-	-
10. Tasikmadu	-	-	225,10	936	-	-
11. Jaten	-	-	27,53	124	-	-
12. Colomadu	-	-	54,96	246	1,2	-
13. Gondangrejo	-	-	153,14	581	1,2	0,090
14. Kebakkramat	-	-	169,49	619	-	-
15. Mojogedang	-	-	316,19	1178	2,0	0,410
16. Kerjo	-	-	17,00	70	0,5	0,040
17. Jenawi	2,30	0,83	-	-	-	-
Jml. Th. 2014			2.161,41	8.743,47	9,45	1,01
Jml. Th. 2013	16,90	6,02	2.132,01	9.386,66	10,12	0,93
Jml. Th. 2012	16,90	-	2.068,01	1.247,038	8,20	0,93
Jml. Th. 2011	19,75	-	2.264,27	802,913	13,95	17,70

Sumber : Dinas Pert. TPH, Perkebunan dan Kehutanan Kab. Karanganyar

Keterangan : Produksi Kopi robusta (kg), Tebu (kwt), kapok (kg)

Tabel 5.3.1
Lanjutan

Kecamatan	Jenis Tanaman					
	Lada		Tembakau		Vanili *)	
	Luas (20)	Produksi (21)	Luas (22)	Produksi (23)	Luas (24)	Produksi (25)
(1)	(20)	(21)	(22)	(23)	(24)	(25)
1. Jatipuro	0,69	0,08	-	-	-	-
2. Jatiyoso	0,08	-	50	744	-	-
3. Jumapolo	0,12	0,15	-	-	-	-
4. Jumantono	0,15	-	-	-	-	-
5. Matesih	-	-	-	-	-	-
6. Tawangmangu	-	-	-	-	-	-
7. Ngargoyoso	-	-	-	-	-	-
8. Karangpandan	2	0,05	-	-	-	-
9. Karanganyar	-	-	-	-	-	-
10. Tasikmadu	7	0,55	-	-	-	-
11. Jaten	-	-	-	-	-	-
12. Colomadu	-	-	56	641	-	-
13. Gondangrejo	-	-	-	-	-	-
14. Kebakkramat	-	-	-	-	-	-
15. Mojogedang	-	-	-	-	-	-
16. Kerjo	-	-	-	-	-	-
17. Jenawi	-	-	20	260,8	-	-
Jml. Th. 2014	9,69		126	1.646,80		
Jml. Th. 2013	12,39	4,52	119,04	815,79	-	-
Jml. Th. 2012	10,63	5,10	120,00	958,00	0,74	150
Jml. Th. 2011	3,87	0,53	122,50	1.335,23	0,74	0,15

Sumber : Dinas Pert. TPH, Perkebunan dan Kehutanan Kab. Karanganyar

Keterangan : Produksi lada (kg), tembakau (ton), vanili (kg)

*) : Data tidak tersedia

Tabel 5.3.1
Lanjutan

Kecamatan	Jenis Tanaman					
	Jahe		Kencur		Kunir	
	Luas	Produksi	Luas	Produksi	Luas	Produksi
(1)	(26)	(27)	(28)	(29)	(30)	(31)
1. Jatipuro	70.000	17.500	4,00	16,00	9,00	99,00
2. Jatiyoso	70.000	52.200	0	0	0,20	2,70
3. Jumapolo	121.030	148.412	2,11	44,37	19,24	404,13
4. Jumantono	61.900	84.616	7,03	63,60	8,47	71,70
5. Matesih	6.145	14.390	0,01	0,21	0,02	0,23
6. Tawangmangu	56.000	40.000	0	0	1,85	13,50
7. Ngargoyoso	980.000	1910.880	0	0	0	0
8. Karangpandan	150.000	185.000	0	0	3,50	74,00
9. Karanganyar	450	450	0,08	0,68	0,65	7,50
10. Tasikmadu			0	0		
11. Jaten			0	0		
12. Colomadu			0	0		
13. Gondangrejo			0	0		
14. Kebakkramat			0	0		
15. Mojogedang	20.000	40.500	0,10	0,58	3,00	14,20
16. Kerjo	87.000	522.000	0,20	8,56	8,70	446,31
17. Jenawi	97.500	150.300	0,07	0,83	2,76	42,25
Jml. Th. 2014	1.720.025	3.166.248	13,60	134,83	57,39	1.175,52
Jml. Th. 2012	551.476	978.184	79.898	62.733	377.657	675.480
Jml. Th. 2011	1.086.483	1.458.049	84.624	36.440	260.769	885.762
Jml. Th. 2010	1.245.852	1.513.693	94.635	59.682	861.869	2.004.239

Sumber : Dinas Pert. TPH, Perkebunan dan Kehutanan Kab. Karanganyar

Keterangan : Produksi dalam Kg/Butir

Tabel 5.4.1/ Table 5.4.1
Populasi Ternak menurut Jenis Ternak dan Kecamatan
di Kabupaten Karanganyar Tahun 2014
Population of livestock by kind and District in Karanganyar Regency 2014

Kecamatan	Kuda	Sapi Potong	Sapi Perah	Kerbau	Kambing	Domba
(1)	(2)	(3)	(4)	(5)	(6)	(7)
1. Jatipuro	-	2.107	23	11	6.099	8.159
2. Jatiyoso	-	6.336	1	13	818	8.844
3. Jumapolo	-	4.460	9	2	3.500	8.165
4. Jumantono	-	4.460	2	55	413	10.088
5. Matesih	-	4.818	59	19	178	4.475
6. Tawangmangu	97	3.020	6	5	124	11.029
7. Ngargoyoso	3	5.214	5	-	382	12.370
8. Karangpandan	15	2.903	18	15	525	6.835
9. Karanganyar	7	3.694	232	5	1.866	5.342
10. Tasikmadu	10	2.107	17	18	1.365	5.270
11. Jaten	2	1.756	29	8	882	2.732
12. Colomadu	39	356	16	41	1.498	613
13. Gondangrejo	1	5.689	10	-	1.553	4.419
14. Kebakkramat	3	3.261	-	6	926	5.793
15. Mojogedang	-	6.504	17	2	1.722	6.171
16. Kerjo	-	2.105	-	25	815	8.179
17. Jenawi	-	5.038	-	1	1.785	8.038
Jml. Th. 2014	177	61.612	444	226	24.451	116.522
Jml. Th. 2013	175	60.023	428	226	23.402	116.065
Jml. Th. 2012	182	80.078	377	270	22.506	115.964
Jml. Th. 2011	253	74.378	350	265	22.488	116.070

Sumber : Dinas Peternakan dan Perikanan Kab. Karanganyar

Tabel 5.4.1
Lanjutan

Kecamatan	Babi	Ayam Ras	Ayam Buras	Itik	Kelinci	Burung Puyuh	Ayam Pedaging
(1)	(8)	(9)	(10)	(11)	(12)	(13)	(14)
1. Jatipuro	-	21.200	80.919	12.000	346	-	412.750
2. Jatiyoso	-	1.000	67.283	-	240	-	89.000
3. Jumapolo	171	11.500	56.993	4.000	452	12.000	612.500
4. Jumantono	686	546.000	59.404	345	431	12.585	720.000
5. Matesih	237	7.500	60.125	3.128	513	25.000	60.000
6. Tawangmangu	-	7.000	29.382	-	3.560	-	425.600
7. Ngargoyoso	281	1.300	54.230	1.352	1.096	31.100	95.000
8. Karangpandan	771	3.938	59.080	25.490	550	-	291.000
9. Karanganyar	530	244.000	36.197	6.015	564	6.750	389.200
10. Tasikmadu	1.069	2.000	57.975	2.724	540	5.300	193.600
11. Jaten	41.134	268.700	45.832	4.710	522	30.000	40.000
12. Colomadu	90	-	19.815	970	565	320.000	20.000
13. Gondangrejo	6.383	453.000	47.358	500	421	5.000	649.800
14. Kebakkramat	1.693	133.000	54.092	4.937	534	8.000	202.000
15. Mojogedang	309	150.780	71.875	13.940	1.337	25.015	992.000
16. Kerjo	18	2.000	67.110	4.215	665	-	51.500
17. Jenawi	154	17.800	48.101	1.198	465	19.600	52.600
Jml. Th. 2014	53.526	1.870.718	915.771	85.524	12.801	500.350	5.296.550
Jml. Th. 2013	52.794	1.870.600	900.057	83.390	12.545	489.750	3.860.405
Jml. Th. 2012	39.470	1.862.350	878.926	90.942	12.409	487.205	3.169.975
Jml. Th. 2011	37.189	1.858.500	852.889	108.227	12.231	486.693	2.797.700

Sumber : Dinas Peternakan dan Perikanan Kab. Karanganyar

Tabel 5.4.2/ Table 5.4.2
Populasi Ternak yang Dipotong menurut Jenis Ternak dan Kecamatan
di Kabupaten Karanganyar Tahun 2014
Population of Livestock crosscut by District in Karanganyar Regency 2014

Kecamatan	Sapi	Kerbau	Kambing	Domba	babi
(1)	(2)	(3)	(4)	(5)	(6)
1. Jatipuro	316	-	885	672	-
2. Jatiyoso	634	-	385	495	-
3. Jumapolo	200	-	514	829	-
4. Jumantono	217	-	547	912	-
5. Matesih	481	-	480	1656	-
6. Tawangmangu	556	-	434	1170	-
7. Ngargoyoso	186	-	206	829	-
8. Karangpandan	885	-	1701	1995	-
9. Karanganyar	1006	-	1205	3161	-
10. Tasikmadu	385	-	699	684	-
11. Jaten	591	-	1179	996	-
12. Colomadu	504	-	1138	524	-
13. Gondangrejo	3748	-	767	1043	-
14. Kebakkramat	621	-	910	801	-
15. Mojogedang	360	-	545	1251	-
16. Kerjo	312	-	305	1037	-
17. Jenawi	83	-	566	577	-
Jml. Th. 2014	11085	-	12466	18632	-
Jml. Th. 2013	11.049	-	12.641	19.242	-
Jml. Th. 2012	10.984	-	11.737	20.520	-
Jml. Th. 2011	10.462	-	14.119	19.970	-

Sumber : Dinas Peternakan dan Perikanan Kab. Karanganyar

Tabel 5.4.2/ Table 5.4.2 (lanjutan)
Populasi Ternak yang Dipotong menurut Jenis Ternak dan Kecamatan
di Kabupaten Karanganyar Tahun 2014
Population of Livestock crosscut by District in Karanganyar Regency 2014

Kecamatan	Ayam Buras	Ayam Ras	Ayam Pedaging	Itik
(1)	(7)	(8)	(9)	(10)
1. Jatipuro	64.232	1.235	91.355	8.780
2. Jatiyoso	51.243	-	55.750	788
3. Jumapolo	55.590	1.081	82.372	1067
4. Jumantono	59.011	8.110	174.500	666
5. Matesih	54.812	1.319	80.791	834
6. Tawangmangu	45.371	-	82.360	415
7. Ngargoyoso	64.343	-	146.350	585
8. Karangpandan	68.222	4.477	139.418	2.226
9. Karanganyar	102.913	7.420	176.026	1.768
10. Tasikmadu	54.157	-	84.674	1.977
11. Jaten	52.846	6.203	95.586	2.146
12. Colomadu	48.428	-	89.675	507
13. Gondangrejo	59.298	7.510	335.000	804
14. Kebakkramat	55.159	2.988	99.744	1.873
15. Mojogedang	73.100	4.251	80.272	1.394
16. Kerjo	57.599	1.696	87.807	915
17. Jenawi	51.351	1.277	78.842	1.044
Jml. Th. 2014	1.017.675	47.567	1.980.522	27.789
Jml. Th. 2013	1.013.592	49.245	1.926.117	29.507
Jml. Th. 2012	973.104	40.935	1.743.532	21.135
Jml. Th. 2011	998.138	42.961	1.726.590	20.239

Sumber : Dinas Peternakan dan Perikanan Kab. Karanganyar

Tabel 5.4.3/ Table 5.4.3
Banyaknya Hasil-hasil Produksi Ternak berdasarkan Kecamatan
di Kabupaten Karanganyar Tahun 2014
 Number of Production Livestock Result by District 2014

Kecamatan	Telur Ayam Buras	Telur Ayam Ras	Telur Itik	Telur Puyuh	Daging	Susu
(1)	(2)	(3)	(4)	(5)	(6)	(7)
1. Jatipuro	72.423	323.154	53.950	-	288.524	11.760
2. Jatiyoso	36.360	13.382	-	-	257.459	-
3. Jumapolo	9.490	92.647	-	12.433	231.822	-
4. Jumantono	39.782	1.654.952	1.179	14.164	387.747	1.260
5. Matesih	22.145	20.860	23.251	4.856	290.867	1.050
6. Tawangmangu	13.624	74.559	-	698	287.944	15.302
7. Ngargoyoso	20.865	27.647	2.070	74.963	326.613	-
8. Karangpandan	31.779	-	140.876	-	491.942	20.580
9. Karanganyar	23.263	3.785.294	82.244	22.733	613.745	187.782
10. Tasikmadu	21.617	29.509	8.715	-	267.442	36.750
11. Jaten	46.958	3.863.015	48.104	51.047	340.320	-
12. Colomadu	11.158	-	3.935	564.185	292.658	840
13. Gondangrejo	17.662	6.332.941	3.600	14.651	1.268.534	7.840
14. Kebakkramat	21.369	1.551.471	44.084	12.314	342.321	-
15. Mojogedang	26.375	1.984.559	123.001	57.543	285.017	12.810
16. Kerjo	25.917	-	5.129	-	262.811	-
17. Jenawi	9.430	213.750	9.395	38.644	198.965	1.680
Jml. Th. 2014	450.217	19.967.740	549.533	868.231	6.434.731	297.654
Jml. Th. 2013	353.445	19.206.183	444.549	811.184	6.359.283	265.272
Jml. Th. 2012	353.370	19.194.565	515.674	770.844	6.018.480	263.914
Jml. Th. 2011	353.040	16.559.818	572.711	702.215	5.947.753	262.318

Sumber : Dinas Peternakan dan Perikanan Kab. Karanganyar

Keterangan : Telur (=Kg), Ayam Buras (25 butir), Ayam Ras (18 butir), Itik (16 butir), Puyuh (95 butir), Daging (Kg), Susu (Liter)

Tabel 5.5.1/ Table 5.5.1
Luas dan Produksi Ikan menurut Jenis perairan dan Kecamatan
di Kabupaten Karanganyar Tahun 2014
Area and Fish Production by water and District in Karanganyar Regency 2014

Kecamatan	Cek DAM		Kolam Air Tenang	
	Luas	Produksi	Luas	Produksi
(1)	(2)	(3)	(4)	(5)
1. Jatipuro	14,00	8.935	0,8910	29.371
2. Jatiyoso	5,00	3.195	0,7980	41.721
3. Jumapolo	9,80	6.263	2,9383	70.323
4. Jumantono	6,30	4.026	2,2428	76.449
5. Matesih	0,50	320	2,8100	94.435
6. Tawangmangu	-	-	0,8330	23.549
7. Ngargoyoso	-	-	1,2767	43.185
8. Karangpandan	0,35	224	1,6860	80.945
9. Karanganyar	12,00	7.668	3,4630	153.435
10. Tasikmadu	2,12	1.355	1,2950	69.134
11. Jaten	0,10	64	1,2869	70.324
12. Colomadu	9,30	5.943	2,6600	87.320
13. Gondangrejo	15,00	9.586	2,9750	80.997
14. Kebakkramat	7,50	4.793	1,8375	97.435
15. Mojogedang	4,00	2.566	2,4670	99.092
16. Kerjo	-	-	4,1470	134.357
17. Jenawi	-	-	1,10159	34.628
Jml. Th. 2014	85,97	54938	34,6231	1.296.700
Jml. Th. 2013	85,97	68.567	34,4181	1.136.813
Jml. Th. 2012	85,97	63.488	34,4181	1.050.050
Jml. Th. 2011	85,97	63.326	34,4181	1.096.400

Sumber : Dinas Peternakan dan Perikanan Kab. Karanganyar

Tabel 5.5.1
Lanjutan

Kecamatan	Sungai		Waduk		KJA	
	Luas	Produksi	Luas	Produksi	Luas	Produksi
(1)	(2)	(3)	(4)	(5)	(6)	(7)
1. Jatipuro	38,00	19.619	-	-	-	-
2. Jatiyoso	24,00	18.105	-	-	-	-
3. Jumapolo	20,00	19.042	-	-	-	-
4. Jumantono	20,00	20.481	-	-	-	-
5. Matesih	73,30	42.375	-	-	-	-
6. Tawangmangu	10,00	9.806	-	-	-	-
7. Ngargoyoso	112,00	16.857	-	-	-	-
8. Karangpandan	32,00	30.737	-	-	-	-
9. Karanganyar	12,00	25.087	130,00	33.349	0,0090	7.151
10. Tasikmadu	36,12	31.230	-	-	-	-
11. Jaten	19,10	21.464	-	-	-	-
12. Colomadu	7,50	27.323	-	-	-	-
13. Gondangrejo	12,00	27.455	-	-	-	-
14. Kebakkramat	28,50	24.281	-	-	-	-
15. Mojogedang	44,90	28.056	-	-	-	-
16. Kerjo	15,00	26.491	-	-	-	-
17. Jenawi	25,00	16.996	-	-	-	-
Jml. Th. 2014	529,42	405,405	130,00	33,349	0,0090	7,151
Jml. Th. 2013	391,12	451.945	130,00	44.772	0,1300	11.400
Jml. Th. 2012	391,12	418.467	130,00	41.456	0,1300	11.400
Jml. Th. 2011	429,12	372.646	130,00	60.156	0,2045	52.600

Sumber : Dinas Peternakan dan Perikanan Kab. Karanganyar

Tabel 5.5.2/ Tabel 5.5.2
Penebaran Benih Ikan menurut Jenis dan Kecamatan
di Kabupaten Karanganyar Tahun 2014
Dispersion Seed Fish according to Type and District
In Karanganyar Regency 2014

Kecamatan	Karper	Tawes	Nila Merah	Gurami
(1)	(2)	(3)	(4)	(5)
1. Jatipuro	3.830	21.510	126.580	3.140
2. Jatiyoso	3.790	21.680	247.200	340
3. Jumapolo	7.510	16.410	368.200	6.890
4. Jumantono	7.600	42.190	342.470	6.780
5. Matesih	7.680	51.280	483.200	12.640
6. Tawangmangu	1.660	11.460	162.060	920
7. Ngargoyoso	125.210	72.080	357.810	7.900
8. Karangpandan	176.540	122.040	507.960	27.345
9. Karanganyar	23.220	168.790	438.560	26.293
10. Tasikmadu	3.835	28.240	209.150	17.140
11. Jaten	3.200	22.850	273.750	17.590
12. Colomadu	7.510	56.260	367.390	31.260
13. Gondangrejo	3.320	45.710	336.730	11.200
14. Kebakkramat	4.320	47.480	212.550	49.020
15. Mojogedang	7.680	56.480	390.710	54.020
16. Kerjo	126.780	65.050	626.910	15.800
17. Jenawi	183.200	26.370	206.960	2.330
Jml. Th. 2014	695.990	875.880	5.658.190	293.668
Jml. Th. 2013	692.624	876.113	5.143.879	283.355
Jml. Th. 2012	665.985	850.394	4.946.037	267.370
Jml. Th. 2011	672.534	841.774	4.713.611	243.271

Sumber : Dinas Peternakan dan Perikanan Kab. Karanganyar

Tabel 5.5.2
Lanjutan

Kecamatan	Lele	Lainnya	Jumlah
(1)	(6)	(7)	(8)
1. Jatipuro	503.300	16.420	674.780
2. Jatiyoso	539.850	11.190	827.110
3. Jumapolo	575.900	15.290	990.200
4. Jumantono	757.500	14.980	1.171.520
5. Matesih	786.850	17.730	1.359.380
6. Tawangmangu	224.460	13.920	414.480
7. Ngarogoyoso	647.050	13.940	1.223.990
8. Karangpandan	975.500	18.500	1.827.885
9. Karanganyar	1.221.400	13.020	1.891.283
10. Tasikmadu	947.700	10.570	1.216.635
11. Jaten	1.004.900	11.900	1.334.190
12. Colomadu	1.031.680	21.780	1.515.880
13. Gondangrejo	1.192.450	10.230	1.599.640
14. Kebakkramat	1.154.500	10.780	1.478.655
15. Mojogedang	1.014.800	14.250	1.537.940
16. Kerjo	969.420	13.200	1.817.160
17. Jenawi	536.800	6.840	961.600
Jml. Th. 2014	14.084.060	234.540	21.842.328
Jml. Th. 2013	12.804.065	233.486	20.033.521
Jml. Th. 2012	11.664.057	226.533	16.849.755
Jml. Th. 2011	9.784.750	263.428	16.519.367

Sumber : Dinas Peternakan dan Perikanan Kab. Karanganyar

BPS KABUPATEN

BAB 6 INDUSTRI

INDUSTRI

INDUSTRY

Di Kabupaten Karanganyar, Perindustrian memegang peran yang sangat penting bagi peningkatan perekonomian dan taraf hidup masyarakat. Industri terbanyak dalam masyarakat adalah industri kecil yang dilaksanakan oleh rumah tangga dengan produksi dan pendapatan relatif lebih rendah. Industri menengah dan Besar relatif lebih sedikit jika dibandingkan dengan industri kecil baik yang bersifat formal maupun non formal.

Di Kabupaten Karanganyar banyak berdiri industri besar dan sedang. Pada Tahun 2013 industri besar ada 84 unit dan industri sedang ada 61 unit yang tersebar di wilayah kecamatan - kecamatan di Kabupaten Karanganyar. Kecamatan yang paling banyak industri besar dan sedang adalah Kecamatan Jaten sebanyak 80 unit, kemudian Kecamatan Kebakkramat dan Kecamatan Gondangrejo. Produk utama industri besar dan sedang yang paling banyak adalah tekstil/produk dari tekstil, yang banyak berdiri di Kecamatan Jaten dan Kebakkramat. Produk utama selanjutnya adalah industri makanan jadi dan mie kemudian industri dari kayu dan mebelair.

In Karanganyar regency, Industry hold important role and ecessary for increasing of economics and level live the society. The biggest Industrial in society is small industry executed by domestic with the lower earnings and production relative. slimmer Big and Middle industry relative in comparison with small industry both for having the character of formal and also non formal

In Karanganyar Regency many large and medium industries stand. In the year 2013 there are 84 large industrial units and there are 61 medium industrial units that are scattered in the districts in Karanganyar. District of the most large and medium industries are as many as 85 units of Jaten District, then Kebakkramat District and Gondangrejo District. The main products of the industry and being the most are the textiles / textile products from, which a lot of standing in the Jaten District and Kebakkramat. The next main product is the food industry and the noodles then the industry of wood and mebelair.

Pada tahun 2012, jumlah pelanggan PDAM meningkat dari tahun lalu yaitu sebesar 37.830 pelanggan, dengan jumlah pemakaian air sebanyak 8.532.975 m³. Nilai pemakaian air oleh pelanggan selama tahun 2012 adalah sebanyak Rp. 24.150.279.150 rupiah. Jumlah pelanggan terbanyak sementara ada di kecamatan Karanganyar dan Jaten yaitu sebanyak 11.459 pelanggan dan 11.180 pelanggan.

In 2012, the number of subscribers increased from last year's taps is equal to 37 830 customers, with the amount of 8.532.975 m³ of water consumption. Value water use by customers during the year 2012 is as much as Rp. 24.150.279.150. While the largest number of customers in the district Karanganyar and Cork which is about 11.459 customers and 11.180 customers.

Tabel 6.1/ Tables 6.1
Banyaknya Industri Sedang dan Besar menurut Kecamatan
di Kabupaten Karanganyar Tahun 2014
Number of Middle and big Industry by District in Karanganyar Regency 2014

Kecamatan	Jumlah Industri			Jumlah Tenaga Kerja		
	Sedang	Besar	Jumlah	Sedang	Besar	Jumlah
(1)	(2)	(3)	(4)	(5)	(6)	(7)
1. Jatipuro	1			25		25
2. Jatiyoso	-					0
3. Jumapolo	-					0
4. Jumantono	-	1	1		275	275
5. Matesih	-					0
6. Tawangmangu	-					0
7. Ngargoyoso		1	1		85	85
8. Karangpandan	2	2	4	94	230	324
9. Karanganyar	2	1	3	84	250	334
10. Tasikmadu		2	2		2781	2781
11. Jaten	29	41	70	1594	22993	24587
12. Colomadu	3	5	8	74	924	998
13. Gondangrejo	6	6	12	302	2467	2769
14. Kebakkramat	3	15	18	247	12380	12627
15. Mojogedang	1		1	34		34
16. Kerjo		1	1		3115	3115
17. Jenawi						
Jml. Th. 2014	47	75	121	2.454	45.500	47.954
Jml. Th. 2013	61	84	145	2.918	50.343	53.261
Jml. Th. 2012	71	77	148	3.839	38.068	41.907
Jml. Th. 2011	77	78	155	3.896	38.329	42.225

Sumber : BPS Kab. Karanganyar

Keterangan : Industri Sedang : Jumlah Tenaga kerja 20 - 99

Industri Besar : Jumlah Tenaga Kerja 100 atau lebih

Tabel 6.2/ Table 6.2
Nama dan Alamat Industri Besar dan Sedang menurut Kecamatan
di Kabupaten Karanganyar Tahun 2013

Name and Address of Large and Medium according to the District in Karanganyar Regency 2013

KECAMATAN	NO.	NAMA PERUSAHAAN	ALAMAT	PRODUK UTAMA	Jumlah Tenaga Kerja
(2)	(1)	(3)	(4)	(5)	(6)
JATIPURO	1	BUDI LUMBUNG CIPTA TANI, PT	DUSUN KERON RT 24/12	TAPIOKA	76
JUMANTONO	1	SAKURA, CV	DUKUH BAKARAN RT 02/06	KEMBANG API	180
	2	MEBEL HASIL KARYA	DSN TEBU IRENG RT3/1	MEBEL	43
NGARGOYOSO	1	RUMPUN SARI KEMUNING, PT	DESA KEMUNING	TEH HIJAU	112
KARANGPANDAN	1	GUWATIRTA SEJATERA, PT	SALAM	AIR MINUM	34
	2	KONV BUDI S	BENDUNGAN RT.02/12	KONVEKSI	20
	3	TRI RAHARJA, PT	DUSUN GEDANGAN	EKSTRAK JAMU	103
	4	PENYULINGAN CENGKEH DARMANTO	TUNGGUL REJO	MINYAK DAUN CENGKEH	24
KARANGANYAR	1	RATIO KARUNIA MULYA, UD	DUKUH TEGAL ARUM RT 01/13 NO. 11	PAKAIAN JADI	70
	2	KONVEKSI SRI REJEKI	PADANGAN RT 03/09	PAKAIAN	25
	3	ALFANDO INTI TEKNOLOGI FERTILLIZER, CV	JL. RM SAID SIDOMULYO NO. 111	PUPUK	36
TASIKMADU	1	PTP NUSANTARA IX (PERSERO) PG TASIKMADU	DESA NGIJO	GULA PASIR	443
	2	TENUN YUSMAN SISWANDI		KAIN TENUN	80
JATEN	1	POLY MEDITRA INDONESIA / TIGA PILAR	DUKUH JUMOK RT 02 RW 07	PERMEN CANDY	286
	2	TEH GUNUNG SUBUR, PT	DESA JATEN KM 9	TEH	241
	3	GUNUNG SUBUR, PT	JL. RAYA JATEN	TEH	241
	4	POLY MEDITRA INDONESIA I, PT	JL. SOLO-TAWANGMANGU KM 9	PERMEN CANDY	464
	5	INDO TABAC, UD	DUKUH SEMBUNGAN SAWAHAN	PENGOLAHAN TEMBAKAU	36
	6	KUSUMA PUTRA SANTOSA, PT	JL. RAYA TAWANGMANGU KM 9,4	BENANG PINTAL	552
	7	KUSUMAHADI SANTOSA, PT	JL. RAYA SOLO-TAWANGMANGU KM 9,5	KAIN TENUN GREY	1.350
	8	DUNIA SANDANG ABADI TEKSTIL, PT	JL. RAYA SOLO TAWANGMANGU KM. 9	KAIN GREY	665
	9	GRAND NANDA GARMENT, CV	JL MARKISA RAYA I	PAKAIAN JADI	21
	10	MEFI CARAKA, CV	JL. SULTAN AGUNG NO.29 RT. 02/IX	BUKU & LKS	31
	11	JAMU AIR MANCUR, PT	KRISAK WETAN	JAMU	210
	12	INDO PEIXIN, PT	JL. SOLO-KARANGANYAR KM 9,9	BABY DIAPERS	76
	13	PERTANI (PERSERO), PT	JL. RAYA SOLO-SRAGEN KM 6	BERAS	45
	14	PB. TELOGO HARJO	DUKUH TEGALREJO RT 01 RW 01	PENGGILINGAN PADI	23
	15	PUTRI SALJU, PT	TEGALREJO RT 01/01	ES BATU	79
	16	LOMBOK GANDARIA, PT	DUKUH JETAK	KECAP	354
	17	HARUM SARI KENCANA, PT	DAGEN RT 03/XI JATEN	TEMBAKAU RAJANG	108
	18	NEW AIDITEX, PT	JL. SOLO - SRAGEN KM 6,8	KAIN WARNA	51
	19	SAPI GUNUNG UNIT I, PT	DESA DAGEN	KAIN GREY	76
	20	DUNIA SETIA SANDANG ASLI TEX, PT	JL. RAYA PALUR KM 7,1	KAIN JADI	373
	21	SAPI GUNUNG CAP NAGA, PT	JL. SOLO - SRAGEN KM 7	KAIN BERWARNA	48
	22	BUSANA MULYATEX, PT	JL. JATEN KM. 7	KAIN GREY	652
	23	WIJAYA KWARTA PENTA, PT	DUKUH TEGALREJO	KAIN CELUP	95
	24	TSUNAMI SANTOSO, PT	TEGAL REJO RT.01/01	PAKAIAN JADI	74
	25	KONV LADEWINDO, PT	SONGGORUNGGI RT 02/06	KONVEKSI	640
	26	PRIMA PARQUET INDONESIA, PT	JL. RAYA SOLO-TAWANGMANGU	PLYWOOD	134
	27	SOLINDO GRAFIKA, PT	JL. MOJO, DSN TEGALREJO	CETAKAN	95
	28	LEDOKSARI, CV	JL. MOJO CELEP LOR	BUKU TULIS & JASA CETAK	25
	29	AIR MANCUR, PT	JL. SOLO-SRAGEN KM 7	JAMU	933
	30	YEKATRIA FARMA, PT	JL. MOJO I DESA DAGEN	OBAT-OBATAN	71
	31	PP. BATMAN	DUKUH SONGGORUNGGI	TALI RAFIA	115
	32	INTI INDAH DUNIA PLASINDO, PT	JL. RAYA PALUR KM 6,2 CELEP LOR RT 01 RW 01	PLASTIK	87
	33	SOLO MULTI PACK, PT	JL. MOJO, DAGEN	PLASTIK CPP	64
	34	PINDI MULYA ABADI	JL. MOJO NO. 007	MEBEL DARI ALUMINIUM	92
	35	INOX REKA PREKSI, PT	JLN. MOJO, DAGEN	ALAT ALAT CETAK DARI LOGAM	20
	36	BENGGEL TANGKI ROMO JOYO/REMAJA JAYA	JL. MOJO SONGGORUNGGI	TANGKI MINYAK	21
	37	SIBA PRIMA UTAMA FEED MILL, PT	DSN SILAMAT RT 01/RW 12	PAKAN TERNAK	58
	38	MIKI	BANARAN RT 04/07	BRONDONG JAGUNG	84

Sumber : BPS Kab. Karanganyar

Tabel 6.2/ Table 6.2
Lanjutan

KECAMATAN	NO.	NAMA PERUSAHAAN	ALAMAT	PRODUK UTAMA	Jumlah Tenaga Kerja
(2)	(1)	(3)	(4)	(5)	(6)
JATEN	39	BIHUN BAGHIA, UD	DUKUH BANARAN	BIHUN	34
	40	INDATEX PALUR, PT	JL. RAYA SOLO-SRAGEN KM 6,5	KAIN GREY	303
	41	KHARISMA PARWITEX, PT	DUKUH BENOWO	SELIMUT	85
	42	AGRA KENCANA GITA CEMERLANG, PT	JL. BANARAN NO. 27 RT 04/07	SPREI KAIN	121
	43	HERO GARMENT MANUFACTURY	JL RAYA SOLO SRAGEN KM 6	CELANA DALAM	58
	44	TIGER MAKMUR SENTRAL PERKASA, PT	DUSUN GUNUNGSARI	SIRLAK	35
	45	INDO MUTIARA TERANG JAYA, PT	DUSUN BANARAN RT 02/07	CAT TEMBOK	25
	46	BOROBUDUR INTI UTAMA, PT	DUSUN BANARAN RT 03/07	CAT TEMBOK	37
	47	BENGAWAN SUMBER BARU, PT	SILAMAT RT 01 RW 12	BAN VULKANISIR	30
	48	LUMBUNG REJEKI	JL RAYA PALUR, NGRINGO NO. 221 A	TIKAR PLASTIK	54
	49	BETA FOAM INDUSTRIAL, CV	JL RAYA SOLO SRAGEN KM 8	MEUBEL	205
	50	KAYU INDAH KREASINDA, CV	BANARAN RT.04/06	MEBEL	45
	51	SUMBER KAWAT	DUKUH BANARAN RT 4/7	SANGKAR AYAM KAWAT	31
	52	KUSUMA REMAJA, PT	JL. PALUR RAYA KM 7,8	MINYAK GORENG	40
	53	TOP ASLI	GERDU JETIS JATEN	SNACK	205
	54	SURAKARTA SENTOSA SEJAHTERA, PT	JL. RAYA SOLO - SRAGEN KM 8	BENANG PINTAL	734
	55	BENGAWANTEX, PT	JL. RAYA SOLO-SRAGEN KM 8,2	KAIN GREY DAN KARUNG	303
	56	AGUNG KUNCOROTEX	JL. RAYA PALUR SOLO-SRAGEN KM. 9,1	KAIN TENUN	311
	57	NEW SUBURTEX, PT	JL. RAYA SOLO-SRAGEN KM 7,8	KAIN GREY TETORON	467
	58	LAWU BUSANATAMA TEXTILE, PT	JL. RAYA SOLO-SRAGEN KM 9,4	KAIN TENUN GREY	89
	59	SENANG KHARISMA TEXTILE, PT	JL. RAYA SOLO-SRAGEN KM 7,8	KAIN TENUN	736
	60	DUNIA SETIA SANDANG ASLI TEXTILE II, PT	GARDU RT 01/05 JETIS	KAIN ERRO	715
	61	SEKAR LIMA PRATAMA, PT	JL. RAYA SOLO-SRAGEN KM. 8,1	KAIN MENTAH/GREY	530
	62	SEKAR BENGAWAN, PT	JL. RAYA PALUR KM 8,6	KAIN SANTUNG	619
	63	AGUNG SEJAHTERA SIDORAHARJATEX, PT	JL. RAYA SOLO-SRAGEN KM. 9	BENANG TENUN	719
	64	AGUNG SEJAHTERA SIDOHARJO, PT	JL. RAYA SOLO-SRAGEN KM 9,1	TEKSTIL	594
	65	ADIWARNA PELANGI, PT	JETIS	PERCETAKAN	46
	66	TUNGGAK WARU SEMI, PT	DESA JETIS	SODIUM CYCLIMATE	65
	67	SAMATOR MULTI GAS UTAMA, PT	JL. SOLO - SRAGEN KM 9	PENGISIAN GAS OXYGEN	37
	68	SENTRA MULTIGAS UTAMA, PT - CAB. SOLO	JL. SOLO-SRAGEN KM 9	PENGISIAN GAS O2	37
	69	PLASTIK SANTOSO, PT	JL. SOLO-SRAGEN KM 9	KANTONG PLASTIK	168
	70	HARDO SOLOPLAST, PT	JL. RAYA PALUR KM 8	KARUNG PLASTIK	364
	71	NATAKO	JL.SOLO SRAGEN KM 9,3	KONTRUKSI BESI	22
	72	TOMOKO DAYA PERKASA, PT	JL. SOLO-SRAGEN KM 8,3	PELAPISAN LOGAM	104
	73	MEBEL SEGORO MAS SOLO, PT	DUKUH GERDU RT03/07	MEBEL	36
74	KIJANG, PT	TUNDUNGAN RT 04/IV	RAMBAK	81	
75	KUSUMA MULIA, PT	JL RAYA SOLO - SRAGEN KM.9	TEXTIL	224	
76	JAYA ASRI GARMINDO ,PT	JL RAYA SOLO SRAGEN KM. 9,7	GARMEN	1.181	
77	SUMBER BENGAWAN PLASINDO, PT	DUKUH PULOSARI	KARUNG PLASTIK	387	
78	MARWANI INDAH, PT	JL. RAYA SOLO SRAGEN KM 9,6	GENTENG BETON	57	
79	ANINDA FURNITURE, CV	JL RAYA RING ROADNO. 80 MOJOSONGO	MEBEL	45	
80	SARI WARNA ASLI III, PT	JL. RAYA SOLO - SRAGEN KM 9,5	KAIN TENUN GREY	1.014	
81	AFANTEK, CV	JL. SOLO-SRAGEN KM 9,6	KAIN GREY	602	
82	SUMBER JAYA GARMENT, PT	JL. RAYA PALUR KM 9,6	PAKAIAN KAOS	172	
83	CAVIN, CV	JL. RAYA SOLO SRAGEN KM 9,5	KAOS LAKI-LAKI	100	
84	INDO CALI PLAST, PT	DUSUN DUWET	KANTONG PLASTIK	1.104	
85	SINAR AGUNG SELALU SUKSES, PT	NGALASAN DUWET RT 02/01	ONDERDIL KENDARAAN	78	
COLOMADU	1	KERTAJAYA, CV	JL. ADI SUCIPTO NO. 176	TEGEL/ TILE	34
	2	PANCA PUTRA PERKASA, CV	DSN KLEGEN RT.7/III	KANTONG PLASTIK	142
	3	NUK FURNITURE	JL. ADISUCIPTO, PAULAN BARAT	FURNITURE	51
	4	MEDIA MITRA MANUNGGAL, PT	JL. ADI SUCIPTO NO. 49	AMPLOP, BUKU DAN ALAT TULIS	20
	5	SOLO GARMINDO GARMENT	DUKUH JAYAN RT 01/09	KONVEKSI	22

Sumber : BPS Kab. Karanganyar

Tabel 6.2/ Table 6.2
Lanjutan

KECAMATAN	NO.	NAMA PERUSAHAAN	ALAMAT	PRODUK UTAMA	Jumlah Tenaga Kerja	
(2)	(1)	(3)	(4)	(5)	(6)	
COLOMADU	6	INDO VENEER UTAMA, PT	JL. ADI SUCIPTO	PLY WOOD	391	
	7	CAKRA BUANA, CV	JL. ADISUCIPTO NO. 31 PUPAN RT 01/07	BOK KARTON	27	
	8	DUTA KAISAR PHARMACY, PT	JL. ADI SUCIPTO NO. 41 BULUKAN	OBAT	23	
	9	DUTA WANG MANDIRI, CV	JL. ADISUCIPTO NO. 41 BLULUKAN	FURNITURE	47	
	10	ROTI BANGKIT	JETIS RT. 01/05	ROTI	29	
	11	ROTI COMITA	DSN JETIS RT 1/5	ROTI	28	
	12	ASIA MARKO, PT	JL. ADI SUMARMO NO. 280-282	ROKOK KRETEK	148	
	13	ROKOK GAMA	JL. ADI SUMARMO NO. 290	ROKOK KRETEK	288	
	14	ARIES GARMENT. CV	KLODRAN RT.06/01COLOMADU	KONVEKSI	21	
	15	MEDIATAMA, CV	JL. ADISUMARMO NO.331, KLODRAN	PERCETAKAN	146	
	GONDANGREJO	1	ROKOK PATRIOT	DUKUH CEPLUKAN RT 03 RW 17	ROKOK KRETEK	63
		2	RODA JATI, CV	JL. RAYA SOLO - PURWODADI KM 3,5	KAYU GERGAJIAN	154
		3	LEGENDA BINTANG BOLA, PT	JL. RAYA SOLO - PURWODADI KM. 5,7	PERPIL KAYU/LIS	167
		4	WONOREJO MAKMUR ABADI, PT	JL. SOLO-PURWODADI KM.6.3	TIKAR PLASTIK	187
		5	PLASTIK DWI JAYA, PT	JL. SOLO-PURWODADI KM. 8	KANTONG PLASTIK	127
6		VALASINDO, CV	KP.MUNDU DS.SELOKATON	MEBEL	100	
7		KERUPUK ANGKASADARMIN	DSN MENDUNGSARI RT 5/3	KERUPUK	54	
8		MUTU GADING TEXTIL, PT	BULUREJA	BENANG TEXTIL	5.361	
9		KONVEKSI KHOLILULLOH	JENGGLONG RT 10/04	KONVEKSI	30	
10		DHADJI AGUNG, CV	MENDUNGSARI BULUREJO	MEBEL	60	
11		GRIYA BUSANA JATI, PT	BULUREJO	KAYU JATI OLAHAN	68	
12		DHARMA KARYA, CV	DS.MENDUNGSARI	MEBEL	44	
13		RAKABU FURNITURE.PT	JL. RAYA SOLO-KARTASURO KM 08	MEBEL	66	
14		MENARA KARTIKA BUANA, PT	JL. RAYA SOLO-PURWODADI KM 11.6	ROKOK	2.319	
15		MUTIARA COLLECTION, CV	TUBAN LOR RT 05/04	PAKAIAN JADI BATIK	108	
16		ARNISUN, CV	TUBAN	MEBEL	72	
KEBAKKRAMAT	1	SARI WARNA ASLI UNIT IV, PT/TUBANITA	DESA KEMIRI	KAIN CETAK	837	
	2	INDO ACIDATAMA, PT	JL. RAYA SOLO-SRAGEN KM 11,4	ETHANOL	393	
	3	FRANENDO, PT	GEDANGAN RT 05/05	KEMBANG API	268	
	4	DELTA MERLIN DUNIA TEXTILE I, PT	JL. RAYA SOLO SRAGEN KM 12,5	KAIN GREY	1.185	
	5	INDOSAN, PT	DUKUH GEDANGAN RT 05/05	SANITARY WARE KERAMIK	99	
	6	GRAHA FARMA, PT	JL. RAYA GROMPOL JAMBANGAN KM 3,5	OBAT	77	
	7	ROTI SATRIA	DUSUN TEKEN	ROTI	46	
	8	GRAHA FARMA, PT	SEKETENG RT 04/15	OBAT	202	
	9	MIE CAP KODOK	DESA PULOSARI	MIE	52	
	10	MANUNGGAL ADUPURA, PT	JL.SOLO SRAGEN KM.13,5	BENANG TENUN	767	
	11	NEW SUBURTEX, CV	JL. RAYA SOLO - SRAGEN KM 14	KAIN CETAK	177	
	12	TRITUNGGAL ADYATEX PUTRA, PT	JL. RAYA SOLO-SRAGEN KM 14,5	KAIN TETORON	80	
	13	DELTA MERLIN DUNIA TEXTILE II, PT	JL. SOLO SRAGEN KM. 14	KAIN GREY	1.921	
	14	TANTRA TEKSTIL INDUSTRY, PT	JL. SOLO SRAGEN KM.14,8	KAIN GREY	140	
	15	LANI SANTOSA SETYABUDI, PT	JL. SOLO-SRAGEN KM 14,8	BUKU TULIS	90	
	16	INDUSTRI FARMASI TRIBUANA, PT //FARS, PT	JL. SOLO-SRAGEN KM 14,9	OBAT	246	
	17	SURYA KEBAKTEK, PT	JL. RAYA SOLO-SRAGEN KM 12,8	KAIN TENUN GREY	528	
	18	RANOTEX, CV	JL. SOLO - SRAGEN KM 13	KAIN CETAK	95	
	19	KEMILAU INDAH PERMANA, PT	JL. SOLO-SRAGEN, KM 13	KARUNG	793	
	20	AGRA SUKSES ABADI, PT	JL. SOLO-SRAGEN KM 12	PENYAMAKAN KULIT	21	
	21	ADI KENCANA MAHKOTA BUANA, PT	JL. RAYA SOLO SRAGEN KM 13,5	PEMINTALAN BENANG	897	
MOJOGEDANG	1	RICE MILL PADI MAKMUR	POJOK MUNGUR	BERAS	38	
	2	RICE MILL KURNIAWAN PUTRA	DUKUH JATIKURUNG RT 01/RW 08	BERAS	36	
KERJO	1	BAROKAH SONGO TATA KRATON, CV	DUKUH BRANGKAL KARANGREJO RT 01/01	PENGGERGAJIAN	155	
	2	PENGGERGAJIAN KAYU NUR AKBAR	DERSO RT.03/04	PENGGERGAJIAN KAYU	20	
	3	PTP NUSANTARA IX (PERSERO)	DUKUH BANGUNSARI	KARET SHEET & KOPI	2.587	

Sumber : BPS Kab. Karanganyar

Tabel 6.3.1 / Table 6.3.1
Banyaknya Pelanggan PDAM dan Nilai Pemakaian menurut Bulan
di Kabupaten Karanganyar Tahun 2014
Number of PDAM Customer and Using value monthly in Karanganyar Regency 2014

Bulan	Jumlah Pelanggan	Jumlah Pemakaian (m ³)	Lembar Rekening	Nilai Pemakaian (Rp)
(1)	(2)	(3)	(4)	(5)
1. Januari	42.132	769.870	40.471	2.271.562.750
2. Pebruari	12.324	745.004	40.633	2.211.245.000
3. Maret	42.475	722.506	40.770	2.132.067.800
4. April	42.655	764.553	40.992	2.279.389.950
5. Mei	42.774	765.917	41.059	2.274.369.900
6. Juni	42.936	753.731	41.167	2.247.532.100
7. Juli	43.114	737.467	41.332	2.259.676.750
8. Agustus	43.348	854.656	41.449	2.509.072.350
9. September	43.537	783.275	41.609	2.319.714.700
10. Oktober	43.711	793.702	41.716	2.338.855.250
11. Nopember	43.874	847.393	41.960	2.518.997.450
12. Desember	44.246	781.009	42.092	2.348.537.950
Jumlah tahun 2014	487.126	9.319.083	458.557	27.711.021.950

Sumber : PDAM Kab. Karanganyar

Tabel 6.3.2/ Table 6.3.2
Banyaknya Pelanggan PDAM dan Nilai Pemakaian menurut Kecamatan
di Kabupaten Karanganyar Tahun 2013
Number of PDAM Customer and Using value by District in Karanganyar Regency 2013

Kecamatan	Jumlah Pelanggan	Jumlah pemakaian (m3)	Nilai Pemakaian (Rp)
(1)	(2)	(3)	(4)
1. Jatipuro	1.550	287.858	983.001.600
2. Jatiyoso	538	93.420	229.076.650
3. Jumapolo	599	136.149	373.239.100
4. Jumantono	261	20.532	57.130.150
5. Matesih	456	80.524	230.694.650
6. Tawangmangu	0	0	0
7. Ngarogoyoso	0	0	0
8. Karangpandan	3.815	748.125	2.165.085.500
9. Karanganyar	11.459	2.641.123	7.551.583.800
10. Tasikmadu	3.037	493.619	1.362.077.300
11. Jaten	11.180	2.682.945	7.808.506.550
12. Colomadu	840	121.930	350.586.650
13. Gondangrejo	1.973	345.644	927.807.000
14. Kebakkramat	23	32.130	93.667.850
15. Mojogedang	0	0	0
16. Kerjo	3.512	704.464	1.885.488.950
17. Jenawi	879	144.512	361.410.050
Jml. Th. 2012	40.122	8.532.975	24.379.355.800
Jml. Th. 2011	37.830	-	22.003.049.350
Jml. Th. 2010	35.810	-	19.443.445.150

Sumber : PDAM Kab. Karanganyar

Tabel 6.4/ Table 6.4
Daftar Mata Air , Lokasi dan Kapasitas
Di Kabupaten Karanganyar Tahun 2012

Name of Spring, Location and Capacities in Karanganyar Regency 2012

No.	Nama Mata Air	Lokasi	Kapasitas (Lt/dt)	Keterangan	
(1)	(2)	(3)	(4)	(5)	
1	Semprong	Karang, Karangpandan	22	Dikelola PDAM Kab. Kra	
2	Semiri	Karang, Karangpandan	100		
3	Semenjing	Karang, Karangpandan	50		
4	Secilik	Karang, Karangpandan	71		
5	Murnisari	Delingan, Karanganyar	15		
6	Brengsa	Delingan, Karanganyar	20		
7	Sendang Umbul	Ngunut, Jumantono	10		
8	Belik Blorong	Blorong, Jumantono	5		
9	Ngrombo	Sringin, Jumantono	5		
10	Durenan	Sringin, Jumantono	5		Dikelola PDAM Kab. Kra
11	Sumber Duwet	Sringin, Jumantono	5		
12	Sumber Oncor	Gemantar, Jumantono	5		
13	Belik Umbul	Genengan, Jumantono	2		
14	Tlogo Mulyo	Wonorejo, Jatiyoso	75		
15	Sempono	Beruk, Jatiyoso	50	Dikelola PDAM Kab. Kra	
16	Banyu Anjok	Wonokeling, Jatiyoso	60		
17	Sb. Karangsari	Karangsari, Jatiyoso	15		
18	Posdandan	Jatisuko, Jatipuro	21		
19	Sendang Gede	Jumantoro, Jumapolo	2		
20	Nduranan	Jumantoro, Jumapolo	2		
21	Sumber Belik	Kwangsari, Jumapolo	5		
22	Jembaran	Gempolan, Kerjo	1,5		
23	Sumber Tangis	Balong, Jenawi	6		
24	Germo Malang	Balong, Jenawi	12		
25	Sumber Gede	Gumeng, Jenawi	10		
26	Sb. Siringan	Gumeng, Jenawi	7		
27	Sumber Sari	Jenawi, Jenawi	5		
28	Sendangkrong	Pandeyan, Tasikmadu	2		
29	Sb. Kaliboto	Kaliboto, Tasikmadu	5		
30	Serawak	Mojogedang, Mjgedang	7		

Sumber : Dinas Lingkungan Hidup Kab. Karanganyar

Tabel 6.4
Lanjutan

No.	Nama Mata Air	Lokasi	Kapasitas (Lt/dt)	Keterangan
(1)	(2)	(3)	(4)	(5)
31	Sd. Klumpuk	Mojogedang, Mjgedang	5	
32	Sd. Umbul	Mojogedang, Mjgedang	5	
33	Sd. Gondang	Mojogedang, Mjgedang	2	
34	Ngobaran	Pojok, Mojogedang	5	
35	Tlogomuncar	Pereng, Mojogedang	2	
36	Gragalan	Sewurejo, Mojogedang	3	
37	Sb. Winong	Ngadirejo, Mojogedang	4	
38	Sb. Silir	Tubean, Gondangrejo	20	
39	Sb. Jeruksawit	Jeruksawit, Gondangrejo	17	
40	Sb. Pancuran	Jeruksawit, Gondangrejo	8	
41	Tlogo Madirto	Berjo, Ngargoyoso	450	Perlu sbg obyek wisata
42	Watubonang	Berjo, Ngargoyoso	25	Perlu sbg obyek wisata
43	Sikempong	Berjo, Ngargoyoso	30	
44	Centong	Berjo, Ngargoyoso	10	
45	Ngranten	Puntukrejo, Ngargoyoso	15	
46	Suren	Puntukrejo, Ngargoyoso	12	
47	Tirto	Puntukrejo, Ngargoyoso	5	
48	Munggur	Girimulyo, Ngargoyoso	10	
49	Sumber Sirah	Blumbang,	5	
50	Dandang	Tawangmangu	6	
51	Cabuk	Blumbang,	30	
52	Lanang	Tawangmangu	15	
53	Njublek	Blumbang,	15	
54	Kempong	Tawangmangu	10	
55	Sekarjingga	Blumbang,	15	
56	Setro	Tawangmangu	15	
57	Tritis	Blumbang,	6	
58	Klinggan	Tawangmangu	20	
59	Plangrongan	Kalisoro, Tawangmangu	5	
60	Ngembel	Kalisoro, Tawangmangu	20	
		Kalisoro, Tawangmangu		
		Kalisoro, Tawangmangu		
		Kalisoro, Tawangmangu		
		Gondosuli,		
		Tawangmangu		

Sumber : Dinas Lingkungan Hidup Kab. Karanganyar

Tabel 6.4
Lanjutan

No.	Nama Mata Air	Lokasi	Kapasitas (Lt/dt)	Keterangan
(1)	(2)	(3)	(4)	(5)
61	Puntopapan	Gondosuli,	10	
62	Jimberan	Tawangmangu	10	
63	Nglebak	Nglebak, Tawangmangu	12	
64	Ngudal	Nglebak, Tawangmangu	12	
65	Kepuh	Nglebak, Tawangmangu	10	
66	Cumpleng	Twmangu,	5	Perlu sbg obyek wisata
67	Sekrombang	Tawangmangu	2	
68	Secengkronng	Plumbon,	2	
69	Bergade	Tawangmangu	2,5	
70	Bertanjung	Girilayu, Matesih	1	
71	Sekrombang	Karangbangun, Matesih	3	
72	Pablengan	Karangbangun, Matesih	5	
73	Jumok	Matesih, Matesih	1	Perlu sbg obyek wisata
74	Germanis	Matesih, Matesih	2	
75	Segayan	Pablengan, Matesih	2	
76	Berlogo	Koripan, Matesih	1	
77	Berdewi	Koripan, Matesih	2	
78	Berjenggol	Koripan, Matesih	1	
79	Sarbendo	Koripan, Matesih	2	
80	Sekasap	Koripan, Matesih	2	
81	Siembel	Koripan, Matesih	2	
82	Simpol wadak		1	
83	Sepete		2	
84	seweru		2	

Sumber : Dinas Lingkungan Hidup Kab. Karanganyar

BPS KABUPATEN

BAB 7 PERDAGANGAN & KOPERASI

PERDAGANGAN DAN KOPERASI

TRADING AND COOPERATED

1. Perdagangan

Sektor perdagangan memberikan kontribusi bagi perkembangan ekonomi suatu wilayah. Semakin baik kualitas suatu barang akan semakin tinggi nilai dagangnya, dan akan semakin besar pula produksi barang tersebut. Pasar sebagai wadah masyarakat dalam melakukan aktivitas jual beli merupakan tempat yang mutlak diperlukan, semakin baik pengelolaan suatu pasar tentu akan berdampak pada kegiatan ekonomi dalam wilayah tersebut.

Dikabupaten Karanganyar ada sekitar 53 pasar dari 17 kecamatan yang ada. Adapun Kecamatan Mojogedang merupakan kecamatan yang memiliki banyak pasar yakni ada sekitar 6 pasar, Sedangkan gondangrejo hanya memiliki 1 pasar. Secara keseluruhan jumlah total pasar tahun 2014 tidak berbeda dengan tahun sebelumnya yakni sama dengan 53 pasar. Sedangkan keberadaan toko/ kios warung pada tahun 2014 berkisar 641 unit, terbanyak ada di Kecamatan Karanganyar yakni mencapai 118, berikutnya Jaten (87 unit) dan Colomadu yang berjumlah 60 unit.

2. Koperasi

1. Trading

The trading sector give the contribution for economic growth region. When the goods are better will be higher its quality, and will be ever greater also produce the the goods. Market as society basin in sales activity represent the absolute place needed, management goodness and market of course will affect economic activity in the region.

The Regency Karanganyar's market has 53 from 17 subdistrict. Mojogedang represent the subdistrict owning a lot of market namely about 6 market, While gondangrejo only own 1 market. for 2014 amount of market did not differ from the previous year namely is equal to 53 market. While shop existence/ booth kiosk in 2014 about 641 unit, The biggest is Subdistrict Karanganyar reach 90, next is Jaten (87unit) and Colomadu amount to 60 unit.

Koperasi diharapkan berperan dalam meningkatkan posisi tawar dan efisiensi ekonomi rakyat, sekaligus turut memperbaiki kondisi persaingan usaha di pasar melalui dampak eksternalitas positif yang di timbulkannya.

Guna menunjang laju perekonomian di Kabupaten Karanganyar pada tahun 2014 hanya ada 1 KUD/ BUUD di setiap kecamatan atau sekitar 17 KUD/ BUUD, jumlah ini berarti tidak ada peningkatan dari tahun-tahun sebelumnya. Sedangkan Untuk Koperasi simpan pinjam (USP) terjadi kenaikan dari tahun sebelumnya, yakni sekitar 633 koperasi simpan pinjam.

2. **Coopeeration**

Co-Operation is expected can improve the position bargain and economic efficiency of people, at the same time can improve the condition emulation market through positive impact externalization impact happened. which is generating Utilize To support the pace of the economy in Karanganyar Regency in 2012 there was only one KUD / BUUD in each district, or about 17 KUD / BUUD, this number means no increase from previous years. For while the savings and loan cooperatives (USP), an increase from the previous year, which is about 633 credit union.

Tabel 7.1/ Table 7.1
Banyaknya Fasilitas Perdagangan menurut Kecamatan
di Kabupaten Karanganyar Tahun 2013
Number of Trading Facility by District in Karanganyar Regency 2013

Kecamatan	Pasar	Toko/Kios Warung	KUD/ BUUD	Koperasi Simpan Pinjam/USP
(1)	(2)	(3)	(4)	(5)
1. Jatipuro	3	13	1	11
2. Jatiyoso	3	24	1	16
3. Jumapolo	2	16	1	22
4. Jumantono	3	19	1	16
5. Matesih	4	23	1	30
6. Tawangmangu	3	27	1	49
7. Ngargoyoso	3	17	1	17
8. Karangpandan	3	34	1	36
9. Karanganyar	4	90	1	145
10. Tasikmadu	3	54	1	45
11. Jaten	4	87	1	63
12. Colomadu	3	60	1	40
13. Gondangrejo	1	52	1	36
14. Kebakkramat	3	38	1	23
15. Mojogedang	6	48	1	36
16. Kerjo	2	21	1	26
17. Jenawi	3	18	1	22
Jml. Th. 2013	53	641	17	633
Jml. Th. 2012	53	*	17	*
Jml. Th. 2011	53	723	17	9

Sumber : Dinas Perindagkop dan UMKM Kab. Karanganyar
Ket. *) data belum masuk

Tabel 7.3.1/ Table 7.3.1
Banyaknya Koperasi menurut Jenis dan Kecamatan
di Kabupaten Karanganyar Tahun 2013
Number of Cooperate by kind and District in Karanganyar Regency 2013

Kecamatan	Pertanian/ KUD	Fungsional	Karyawan	Inkara/ KSU	Jasa
(1)	(2)	(3)	(4)	(5)	(6)
1. Jatipuro	1	1	-	11	-
2. Jatiyoso	1	1	-	15	-
3. Jumapolo	1	2	-	22	1
4. Jumantono	1	2	-	16	2
5. Matesih	1	2	-	30	1
6. Tawangmangu	1	1	2	47	-
7. Ngargoyoso	1	2	1	17	-
8. Karangpandan	1	4	2	36	3
9. Karanganyar	1	27	8	138	9
10. Tasikmadu	1	2	4	41	2
11. Jaten	1	1	50	61	2
12. Colomadu	1	6	6	40	3
13. Gondangrejo	1	2	2	36	3
14. Kebakkramat	1	2	4	23	2
15. Mojogedang	1	3	-	36	-
16. Kerjo	1	2	2	26	-
17. Jenawi	1	2	1	22	-
Jml. Th. 2013	17	64	81	617	27
Jml. Th. 2012	17	34	80	616	27
Jml. Th. 2011	17	62	81	903	6

Sumber : Dinas Perindagkop dan UMKM Kab. Karanganyar

Tabel 7.3.1
Lanjutan

Kecamatan	Perkreditan	Pemuda/ Wanita	Golongan Masyarakat (KKT + KSU)	Pusat
(1)	(7)	(8)	(9)	(10)
1. Jatipuro	-	-	17	-
2. Jatiyoso	-	-	19	-
3. Jumapolo	2	1	24	-
4. Jumantono	-	1	21	-
5. Matesih	-	5	26	-
6. Tawangmangu	-	1	22	-
7. Ngargoyoso	-	-	18	-
8. Karangpandan	1	1	71	-
9. Karanganyar	4	5	258	2
10. Tasikmadu	1	1	52	1
11. Jaten	1	4	73	-
12. Colomadu	2	1	82	1
13. Gondangrejo	1	7	56	-
14. Kebakkramat	-	-	31	-
15. Mojogedang	-	1	21	-
16. Kerjo	1	1	14	-
17. Jenawi	-	-	12	-
Jml. Th. 2013	13	29	817	4
Jml. Th. 2012	10	1	765	4
Jml. Th. 2011	38	31	-	-

Sumber : Dinas Perindagkop dan UMKM Kab. Karanganyar

Tabel 7.3.2/ Table 7.3.2
Banyaknya Koperasi menurut Klasifikasi
di Kabupaten Karanganyar Tahun 2013
 Number of Cooperate by Classification in Karanganyar Regency 2013

Jenis Koperasi	Klasifikasi				
	A	B	C	BDK	Jumlah
(1)	(2)	(3)	(4)	(5)	(6)
1. Pertanian/KUD	2	6	3	6	17
2. Fungsional	3	50	8	1	62
3. Karyawan	3	23	46	9	81
4. Inkara	-	1	-	1	2
5. Jasa	11	13	3	1	28
6. Perkreditan	4	3	1	2	10
7. Pemuda/Wanita	3	19	6	2	30
8. Gol. Masyarakat	23	367	306	123	819
9. Pusat	2	2	-	-	4
Jml. Th. 2013	51	484	373	145	1.053
Jml. Th. 2012	48	484	377	80	989
Jml. Th. 2011	55	203	355	456	1.069

Sumber : Dinas Perindagkop dan UMKM Kab. Karanganyar

Tabel 7.3.3/ Table 7.3.3
Banyaknya Koperasi menurut Bidang Usaha
di Kabupaten Karanganyar Tahun 2014
Number of Cooperate by Area of Effort in Karanganyar Regency 2014

Jenis Koperasi	Bidang Usaha Koperasi			
	Produksi	Jasa	Konsumsi	Serba Usaha
(1)	(7)	(8)	(9)	(10)
1. Pertanian/KUD	-	-	-	17
2. Fungsional	-	-	3	59
3. Karyawan	2	8	11	60
4. Inkara	2	-	-	-
5. Jasa	-	28	-	-
6. Perkreditan	-	10	-	-
7. Pemuda/Wanita	1	-	4	25
8. Gol. Masyarakat	28	10	23	758
9. Pusat	-	2	-	2
Jml. Th. 2013	33	58	41	921
Jml. Th. 2012	33	58	39	869
Jml. Th. 2011	2	43	2	1.022

Sumber : Dinas Perindagkop dan UMKM Kab. Karanganyar

BPS KABUPATEN

BAB 8 TRANSPORTASI

TRANSPORTASI

TRANSPORTATION

Pembangunan dan peningkatan fasilitas transportasi seperti jalan dan jembatan menjadi semakin penting karena berhubungan dengan komunikasi dan mobilisasi antar daerah. Semakin baik kondisi jalan dan jembatan di suatu daerah baik kualitas dan kuantitas, akan semakin memperlancar pendistribusian barang dan jasa antar wilayah.

Berdasarkan data tahun 2013 yang tercatat dari Dinas PU dan LLAJ Kabupaten Karanganyar, panjang jalan kabupaten untuk Aspal sepanjang 875,71 km, sedangkan jalan menurut kondisinya pada tahun 2013 adalah 440,13 km kondisi baik, 214,58 km kondisi sedang, 177,26 km kondisi rusak dan 43,74 km kondisi rusak berat.

Development and make-up of transportation facility like road and bridge become important progressively because relating to interregional and mobilization communications. When condition road and bridge better from quality and quantities, will progressively to fluent of goods supply and service between the region

Based on the data recorded in 2013 from the Department of Public Works and LLAJ Karanganyar, long way to Asphalt district along 875,71 km, meanwhile, according to the road conditions in 2013 is 440,13 km good condition, moderate condition 214,58, 177,26 km damaged condition and 43,74 km severely damaged.

Tabel 8.1/ Table 8.1
Panjang Jalan dan Kondisi Jalan
di Kabupaten Karanganyar Tahun 2014 dan 2013
Distance and Road Condition in Karanganyar Regency 2014 ,2013

Uraian	Jalan Negara		Jalan Propinsi		Jalan Kabupaten	
	2014	2013	2014	2013	2014	2013
(1)	(2)	(3)	(4)	(5)	(6)	(7)
Jenis Permukaan						
1. Aspal		9,90		21,10		875,71
2. Lapen		-		-		-
3. Beton		-		-		-
4. Tidak dirinci		-		-		-
Kondisi Jalan						
1. Baik		9,90		21,10		440,13
2. Sedang		-		-		214,58
3. Rusak		-		-		177,26
4. Rusak Berat		-		-		43,74
Kelas Jalan						
1. Kelas I		-		-		-
2. Kelas II		9,90		21,10		-
3. Kelas III		-		-		875,71
4. Kelas III A		-		-		-
5. Kelas III B		-		-		-
6. Kelas III C		-		-		-
7. Tidak dirinci		-		-		-
Jumlah		9,90		21,10		875,71

Sumber : Jalan Negara dan Provinsi bersumber dari BPTBM Purwodadi
 Jalan Kabupaten bersumber dari DPU Kab. Karanganyar

Tabel 8.1.1/ Table 8.1.1
Jumlah Kendaraan bermotor menurut jenisnya
di Kabupaten Karanganyar Tahun 2014

Bulan	Sedan, wagon, jeep & sejenisnya	Taxi Sedan	Sedan, wagon, jeep & sejenisnya (pemerintah)	Bus dan microbus	Bus dan microbus (Umum)	Bus dan microbus (pemerintah)
(1)	(2)	(3)	(4)	(5)	(6)	(7)
13. Januari	357		2	2	1	
14. Pebruari	675		2	4	4	
15. Maret	1016		2	7	7	
16. April	1354		3	13	10	
17. Mei	1704		2	17	11	
18. Juni	2025		7	15	18	1
19. Juli	2380		8	21	18	1
20. Agustus	2658		5	24	22	
21. September	2978		8	30	22	
22. Oktober	3322		24	29	26	5
23. Nopember	3409		7	25	18	1
24. Desember	3917	5	25	49	57	5
Jml. Th. 2014	25795	5	95	236	214	13
Jml. Th. 2013	34.103	334	246	464	888	30

Sumber : Dinas PPAD Prov Jateng UP3AD Karanganyar

Tabel 8.1.1/ Table 8.1.1
Jumlah Kendaraan bermotor menurut jenisnya
di Kabupaten Karanganyar Tahun 2014

Bulan	Pick up & truck	Pick up & truck (Umum)	Pick up & truck (pemerintah)	Sepeda motor	Sepeda motor (pemerintah)
(1)	(9)	(10)	(11)	(12)	(13)
1. Januari	87	17	1	3699	1
2. Pebruari	173	36	1	2927	8
3. Maret	264	57	1	7142	8
4. April	358	68	1	9480	8
5. Mei	432	76	1	11807	12
6. Juni	541	120	2	14418	32
7. Juli	646	91	2	17264	58
8. Agustus	718	109	2	19772	27
9. September	813	120	2	22469	33
10. Oktober	931	140	6	24734	32
11. Nopember	912	240	3	28579	224
12. Desember	1109	176	12	29200	37
Jml. s/d Th. 2014					
Jml Th. 2014	6984	1250	34	191491	480
Jml Th. 2013	15.425	1.026	97	417.275	2.210

Sumber : Dinas PPAD Prov Jateng UP3AD Karanganyar

Tabel 8.2.2/ Table 8.2.2
Jumlah Realisasi Penerimaan Pajak Kendaraan Bermotor menurut Jenis Kendaraan dan Bulan di Kabupaten Karanganyar Tahun 2014
Number Of Realization Acceptance of lease Motor Vehicle according to Type Vehicle and Month Karanganyar Year 2014

Bulan	Jenis Kendaraan				
	A1	A2	A3	B1	B2
(1)	(2)	(3)	(4)	(5)	(6)
1. Januari	2006761950	936875	10883850	15039000	17599850
2. Pebruari	1848358125	1341175	2886250	10650025	18690875
3. Maret	1863408525	2476225	5938300	31185450	13567550
4. April	1952421000	2385000	6445450	23938200	20105600
5. Mei	2033466825	2752125	3011300	21017750	19885375
6. Juni	2041750800	4979250	15344300	12782700	30417800
7. Juli	2174084450	1587850	25643700	22732600	30736650
8. Agustus	2034099475	4056525	20914600	24573400	25826425
9. September	2144978925	2182575	4440400	29778900	10684725
10. Oktober	2371990725	654725	15634000	17152600	19047575
11. Nopember	2182292975	979700	10428600	31329325	47471025
12. Desember	2214539225	7979525	28374400	45905150	57581550
Jml Th. 2014	24868153000	32311550	149945150	286085100	311615000
Jml Th. 2013	17.292.433.250	36.654.975	129.005.375	230.968.625	210.589.350

Sumber : UP3AD/Samsat Karanganyar

Keterangan : A1 : Sedan, Station, Jeep dan sejenisnya (Preman), A2 : Taxi, Sedan, St.Wagon (Umum)

B1 : Bus, Microbus(Preman), B2 : Bus, Microbus (Umum), C1 : Pick Up, Truk (Preman), C2 : Pick Up, Truk (Umum), D : Alat Berat, E Sepeda Motor.

Tabel 8.2.2
Lanjutan

Bulan	Jenis Kendaraan			
	B3	C1	C2	C3
(1)	(7)	(8)	(9)	(10)
1. Januari	989400	738378225	139932575	2554500
2. Pebruari		649620075	99609250	591775
3. Maret		761825350	146479550	
4. April		708766075	130120325	237125
5. Mei		727900350	128578400	
6. Juni	1486400	665104275	152177775	7790025
7. Juli		805210075	80278200	9634825
8. Agustus		712525875	95187925	2403850
9. September		776050825	97333050	923000
10. Oktober	3924800	922840350	173810725	4023275
11. Nopember		717773875	183983750	5044000
12. Desember	6123000	867725125	126216350	9750175
Jml Th. 2014	12523600	9053720475	1553707875	42952550
Jml Th. 2013	8.247.000	7.239.208.125	924.519.000	22.691.475

Sumber : UP3AD/Samsat Karanganyar

Keterangan : A1 : Sedan, Station, Jeep dan sejenisnya (Preman), A2 : Taxi, Sedan, St.Wagon (Umum)
B1 : Bus, Microbus(Preman), B2 : Bus, Microbus (Umum), C1 : Pick Up, Truk (Preman),
C2 : Pick Up, Truk (Umum), D : Alat Berat, E Sepeda Motor.

Tabel 8.2.2
Lanjutan

Bulan	Jenis Kendaraan		JUMLAH
	E	E3	
(1)	(11)	(12)	(13)
1. Januari	3270200650	4181200	6207458075
2. Pebruari	2798108525	1878075	5431734150
3. Maret	2872389925	4056700	5701327575
4. April	2948424450	2981525	5795824750
5. Mei	2778667625	4015125	5719294875
6. Juni	2570287350	4969475	5507090150
7. Juli	2898047500	11412325	6059368175
8. Agustus	3204801875	7341800	6131731750
9. September	3124907600	4535300	6195895700
10. Oktober	3102821375	5650350	6638822900
11. Nopember	2825041600	5813800	6010158650
12. Desember	2957181700	5948225	6327324425
Jml Th. 2014	35350880175	62783900	71726031175
Jml Th. 2013	29.532.794.000	51.439.525	55.678.550.700

Sumber : UP3AD/Samsat Karanganyar

Keterangan : A1 : Sedan, Station, Jeep dan sejenisnya (Preman), A2 : Taxi, Sedan, St.Wagon (Umum)

B1 : Bus, Microbus (Preman), B2 : Bus, Microbus (Umum), C1 : Pick Up, Truk (Preman),

C2 : Pick Up, Truk (Umum), D : Alat Berat, E Sepeda Motor.

BPS KABUPATEN

BAB 9

PDRB & INFLASI

PDRB DAN INFLASI

PDRB AND INFLATION

1. PDRB

Produk Domestik Regional Bruto (PDRB) tahun 2013 Kabupaten Karanganyar atas dasar harga berlaku (ADHB) sebesar 12.857.290,06 (juta Rp.) dan atas dasar harga konstan (ADHK) sebesar 6.414.504,10 (juta Rp.). Pertumbuhan ekonomi yang ditunjukkan oleh perkembangan PDRB, pada tahun 2013 ADHB sebesar 12,12 % dan ADHK sebesar 5,38 %. Jika dilihat dari sektor, ADHB maka sektor industri pengolahan mempunyai kontribusi yang paling besar, yaitu 43,98 %, sektor pertanian : 22,39 %, sektor perdagangan : 12,64 %, sektor jasa-jasa : 8,90 %. Sedang sektor-sektor lain kurang dari 5 %.

2. Inflasi

Selama tahun 2013, inflasi di Kabupaten Karanganyar mencapai 8,70 persen. Inflasi tertinggi terjadi pada bulan juli sebesar 0,51 persen dan yang terendah terjadi pada bulan september yaitu -0,75 persen (deflasi).

1. PDRB

PDRB 2013 of Karanganyar regency at ADHB equal to 12.857.290,06 (millions of Rp.) and at ADHK equal to 6.414.504,10 (millions) . Economic Growth that posed at by growth of PDRB, the growth of ADHB equal to 12,12 % and ADHK equal to 5,38 %.From The Sector , The Industries was biggest contribution reached 43,98 %, Agriculture 22,39 %, Trading 12,64 %, services 8,90 % and other sectors reached 5 %.

2. Inflation

During 2013, inflation reached 8,70 percent Karanganyar District. Inflation peaked in July at 0,51 percent and the lowest occurred in sept is -0,75 percent (deflation).

Tabel 9.1.1/ Table 9.1.1
Produk Domestik Regional Bruto (PDRB) menurut Lapangan Usaha
Atas Dasar Harga Berlaku Kabupaten Karanganyar Tahun 2012 - 2014
Gross Regional Domestic Product according to Fields Effort
On Current Market Prices in Karanganyar Regency 2012 - 2014

Lapangan Usaha	2012 (Juta Rp.)	2013 (Juta Rp.)	2014 (Juta Rp.)
(1)	(2)	(3)	(4)
1. Pertanian	2.615.668,35	2.878.175,05	3.038.369,01
1.1. Tan. Bahan Makanan	1.829.261,29	2.003.744,84	2.096.495,06
1.2. Tan. Perkebunan	193.114,69	214.055,84	228.752,08
1.3. Peternakan	563.675,95	627.221,73	675.964,90
1.4. Kehutanan	12.441,35	14.332,40	16.210,20
1.5. Perikanan	17.175,07	18.820,23	20.946,76
2. Pertambangan dan Penggalian	118.212,15	132.777,47	155.267,71
3. Industri Pengolahan	5.017.298,35	5.654.961,01	6.454.969,53
4. Listrik, Gas dan Air Minum	181.277,00	212.445,55	241.744,96
5. Bangunan	375.925,21	421.481,39	473.963,34
6. Perdagangan	1.434.761,05	1.6124.521,25	1.826.260,17
7. Angkutan & Komunikasi	369.416,35	419.535,95	476.303,12
8. Lembaga Keuangan, Sewa Bangunan dan Jasa Perusahaan	326.969,60	369.059,88	420.011,94
9. Jasa – Jasa	1.027.814,87	1.144.332,51	1.288.916,03
P D R B	11.467.342,95	12.857.290,06	14.375.805,82

Sumber : BPS Kabupaten Karanganyar

Tabel 9.1.2/ Table 9.1.2
Produk Domestik Regional Bruto (PDRB) menurut Lapangan Usaha
Atas Dasar Harga Konstan Kabupaten Karanganyar Tahun 2012 - 2014
Gross Regional Domestic Product according to Fields Effort
On Current Constant Prices in Karanganyar Regency 2012 - 2014

Lapangan Usaha	2012 (Juta Rp.)	2013 (Juta Rp.)	2014 (Juta Rp.)
(1)	(2)	(3)	(4)
1. Pertanian	1.217.443,88	1.253.460,36	1.272.260,70
1.1. Tan. Bahan Makanan	818.053,68	832.334,58	830.962,58
1.2. Tan. Perkebunan	105.975,99	110.451,69	114.009,03
1.3. Peternakan	281.397,83	298.417,76	314.437,54
1.4. Kehutanan	5.803,24	5.843,86	6.008,31
1.5. Perikanan	6.213,14	6.412,46	6.843,25
2. Pertambangan dan Penggalian	47.269,54	49.831,72	52.657,00
3. Industri Pengolahan	3.128.949,26	3.316.438,83	3.533.075,96
4. Listrik, Gas dan Air Minum	82.077,74	88.456,76	94.980,46
5. Bangunan	143.589,49	153.703,19	161.143,27
6. Perdagangan	637.303,32	677.458,49	721.293,10
7. Angkutan & Komunikasi	172.439,04	181.919,28	189.971,69
8. Lembaga Keuangan, Sewa Bangunan dan Jasa Perusahaan	132.179,05	141.564,92	150.873,64
9. Jasa - Jasa	525.625,79	551.670,55	585.306,98
P D R B	6.086.877,13	6.414.504,10	6.761.562,81

Sumber : BPS Kabupaten Karanganyar

Tabel 9.1.3/ Table 9.1.3
Distribusi Produk Domestik Regional Bruto (PDRB) menurut Lapangan Usaha,
Atas Dasar Harga Berlaku Kabupaten Karanganyar Tahun 2012 - 2014
Distribution of Gross Regional Domestic Product according to Fields Effort on Current Market
Prices in Karanganyar Regency 2012 - 2014

Lapangan Usaha	2012 (Juta Rp.)	2013 (Juta Rp.)	2014 (Juta Rp.)
(1)	(2)	(3)	(4)
1. Pertanian	22,81	22,39	21,14
1.1. Tan. Bahan Makanan	15,59	15,58	14,58
1.2. Tan. Perkebunan	1,68	1,66	1,59
1.3. Peternakan	4,92	4,88	4,70
1.4. Kehutanan	0,11	0,11	0,11
1.5. Perikanan	0,15	0,15	0,15
2. Pertambangan dan Penggalian	1,03	1,03	1,08
3. Industri Pengolahan	43,75	43,98	44,90
4. Listrik, Gas dan Air Minum	1,58	1,65	1,68
5. Bangunan	3,28	3,28	3,30
6. Perdagangan	12,51	12,64	12,70
7. Angkutan & Perhubungan	3,22	3,26	3,31
8. Lembaga Keuangan, Sewa Bangunan dan Jasa Perusahaan	2,85	2,87	2,92
9. Jasa - Jasa	8,96	8,90	8,97
P D R B	100,00	100,00	100,00

Sumber : BPS Kabupaten Karanganyar

Tabel 9.1.4/ Table 9.1.4
Distribusi Produk Domestik Regional Bruto (PDRB) menurut Lapangan Usaha,
Atas Dasar Harga Konstan Kabupaten Karanganyar Tahun 2012 - 2014
Distribution of Gross Regional Domestic Product according to Fields Effort on Current
Constant Prices in Karanganyar Regency 2012 - 2014

Lapangan Usaha	2012 (Juta Rp.)	2013 (Juta Rp.)	2014 (Juta Rp.)
(1)	(2)	(3)	(4)
1. Pertanian	20,00	19,54	18,82
1.1. Tan. Bahan Makanan	13,44	12,98	12,29
1.2. Tan. Perkebunan	1,74	1,72	1,69
1.3. Peternakan	4,62	4,65	4,65
1.4. Kehutanan	0,10	0,09	0,09
1.5. Perikanan	0,10	0,10	0,10
2. Pertambangan dan Penggalian	0,78	0,78	0,78
3. Industri Pengolahan	51,40	51,70	52,25
4. Listrik, Gas dan Air Minum	1,35	1,38	1,40
5. Bangunan	2,36	2,40	2,38
6. Perdagangan	10,47	10,56	10,67
7. Angkutan & Perhubungan	2,83	2,84	2,81
8. Lembaga Keuangan, Sewa Bangunan dan Jasa Perusahaan	2,17	2,21	2,23
9. Jasa - Jasa	8,64	8,60	8,66
P D R B	100,00	100,00	100,00

Sumber : BPS Kabupaten Karanganyar

Tabel 9.1.5/ Table 9.1.5

Indeks Berantai Produk Domestik Regional Bruto (PDRB) menurut Lapangan Usaha, Atas Dasar Harga Berlaku Kabupaten Karanganyar Tahun 2012 - 2014
Chain Index of Gross Regional Domestic Product to Fields Effort on Current Market Prices in Karanganyar Regency 2012 - 2014

Lapangan Usaha	2012 (Juta Rp.)	2013 (Juta Rp.)	2014 (Juta Rp.)
(1)	(2)	(3)	(4)
1. Pertanian	110,48	110,04	105,57
1.1. Tan. Bahan Makanan	111,46	109,54	104,63
1.2. Tan. Perkebunan	105,48	110,84	106,87
1.3. Peternakan	109,33	111,27	107,77
1.4. Kehutanan	111,03	115,20	113,10
1.5. Perikanan	104,95	109,58	111,30
2. Pertambangan dan Penggalan	108,63	112,32	116,94
3. Industri Pengolahan	112,66	112,71	114,15
4. Listrik, Gas dan Air Minum	107,91	117,19	113,79
5. Bangunan	111,40	112,12	112,45
6. Perdagangan	111,28	113,23	112,42
7. Angkutan & Perhubungan	111,68	113,57	113,53
8. Lembaga Keuangan, Sewa Bangunan dan Jasa Perusahaan	110,82	112,87	113,81
9. Jasa - Jasa	109,64	111,34	112,63
PDRB	111,46	112,12	111,81

Sumber : BPS Kabupaten Karanganyar

Tabel 9.1.6/ Table 9.1.6

Indeks Berantai Produk Domestik Regional Bruto (PDRB) menurut Lapangan Usaha, Atas Dasar Harga Konstan Kabupaten Karanganyar Tahun 2012 - 2014
Chain Index of Gross Regional Domestic Product to Fields Effort on Current Market Prices in Karanganyar Regency 2012 - 2014

Lapangan Usaha	2012 (Juta Rp.)	2013 (Juta Rp.)	2014 (Juta Rp.)
(1)	(2)	(3)	(4)
1. Pertanian	105,10	102,96	101,50
1.1. Tan. Bahan Makanan	105,87	101,75	99,84
1.2. Tan. Perkebunan	102,87	104,22	103,22
1.3. Peternakan	103,92	106,05	105,37
1.4. Kehutanan	104,02	100,70	102,81
1.5. Perikanan	99,56	103,21	106,72
2. Pertambangan dan Penggalian	104,00	105,42	105,67
3. Industri Pengolahan	106,20	105,99	106,53
4. Listrik, Gas dan Air Minum	106,31	107,77	107,38
5. Bangunan	105,14	107,04	104,84
6. Perdagangan	105,24	106,30	106,47
7. Angkutan & Perhubungan	107,49	105,50	104,43
8. Lembaga Keuangan, Sewa Bangunan dan Jasa Perusahaan	107,96	107,10	106,58
9. Jasa - Jasa	105,16	104,95	106,10
PDRB	105,82	105,38	105,41

Sumber : BPS Kabupaten Karanganyar

Tabel 9.1.7/ Table 9.1.7
Inflasi dan Indeks Harga Konsumen (IHK)
di Kota Karanganyar Tahun 2013
Inflation and Price Consumen Index in Karanganyar Regency 2013

Bulan	UMUM		Bahan Makanan		Makanan Jadi, Minuman Tembakau dan Rokok	
	IHK	Inflasi	IHK	Inflasi	IHK	Inflasi
(1)	(2)	(3)	(4)	(5)	(6)	(7)
1. Januari	111.66	1.11	117.83	1.95	110.39	0.58
2. Pebruari	111.96	0.27	118.14	0.26	111.88	1.35
3. Maret	112.23	0.24	117.71	-0.36	112.35	0.42
4. April	112.06	-0.15	116.40	-1.11	112.74	0.35
5. Mei	112.31	0.22	116.62	0.19	113.08	0.30
6. Juni	112.76	0.41	118.00	1.18	113.12	0.03
7. Juli	113.38	0.55	119.14	0.97	113.83	0.63
8. Agustus	113.86	0.42	118.87	-0.22	114.22	0.35
9. September	113.97	0.10	118.70	-0.15	114.33	0.09
10. Oktober	114.47	0.44	119.52	0.69	114.24	-0.08
11. Nopember	116.12	1.44	123.91	3.67	114.26	0.02
12. Desember	118.59	2.12	128.87	4.01	114.56	0.26
Inflasi (YoY)		7.38		11.51		4.37

Sumber : BPS Kabupaten Karanganyar

Tabel 9.1.7
Lanjutan

Bulan	Biaya Tempat Tinggal		Sandang		Kesehatan	
	IHK	Inflasi	IHK	Inflasi	IHK	Inflasi
(1)	(8)	(9)	(10)	(11)	(12)	(13)
1. Januari	116.36	1.70	108.14	0.92	104.95	1.26
2. Pebruari	116.10	-0.23	108.14	0.00	104.95	0.00
3. Maret	116.29	0.16	109.06	0.85	105.75	0.76
4. April	116.25	-0.03	109.16	0.09	105.75	0.00
5. Mei	116.83	0.49	109.25	0.08	105.75	0.00
6. Juni	117.46	0.55	109.53	0.26	106.18	0.40
7. Juli	117.77	0.26	110.45	0.84	106.33	0.14
8. Agustus	118.60	0.70	110.49	0.04	106.33	0.00
9. September	119.20	0.51	110.13	-0.33	106.39	0.06
10. Oktober	120.25	0.89	110.85	0.66	107.32	0.87
11. Nopember	120.40	0.12	111.01	0.14	107.46	0.13
12. Desember	122.87	2.05	111.76	0.68	108.52	0.98
Inflasi (YoY)		7.39		4.30		4.70

Sumber : BPS Kabupaten Karanganyar

Tabel 9.1.7
Lanjutan

Bulan	Pendidikan, Rekreasi dan Olah Raga		Transportasi dan Komunikasi	
	IHK	Inflasi	IHK	Inflasi
(1)	(14)	(15)	(16)	(17)
1. Januari	104.29	0.10	107.16	0.31
2. Pebruari	104.29	0.00	107.20	0.03
3. Maret	104.78	0.46	107.56	0.34
4. April	105.06	0.27	107.42	-0.13
5. Mei	105.06	0.00	107.42	0.00
6. Juni	105.31	0.24	107.20	-0.20
7. Juli	105.35	0.03	107.93	0.68
8. Agustus	108.33	2.83	107.93	0.00
9. September	108.39	0.06	107.93	0.00
10. Oktober	108.45	0.05	107.95	0.02
11. Nopember	108.45	0.00	112.77	4.47
12. Desember	108.45	0.00	117.66	4.34
Inflasi (YoY)		4.09		10.13

Sumber : BPS Kabupaten Karanganyar



DATA

MENCERDASKAN BANGSA



**BADAN PUSAT STATISTIK
KABUPATEN KARANGANYAR**

Jl. Majasanti No 11 & Komplek Perumahan Cempaka Karanganyar, Jawa Tengah
Website <http://karanganyarkab.bps.go.id> - email address: bps@bps.go.id