



331361401

KARANGANYAR DALAM ANGKA

Karanganyar in Figures

2014



BADAN PUSAT STATISTIK
KABUPATEN KARANGANYAR

KARANGANYAR DALAM ANGKA 2014

Karanganyar in Figures 2014

<http://karanganyarkab.bps.go.id>

KARANGANYAR DALAM ANGKA 2014

Karanganyar in Figure 2014

No. Publikasi / *Publication Number* : 33136.14.01

Ukuran Buku / *Book Size* : 16 Cm x 21 Cm

Jumlah Halaman / *Number of Page* : 181 + xxv halaman

Penyunting : Seksi Integrasi Pengolahan dan Diseminasi Statistik
Editor : *Integration Preparation and Dicemination Statistic Section*

Penulis : Wulan Retno Hapsari, S.ST

Entry Data : Yuli Nur Rochmad, A.Md

Gambar Kulit : Seksi Integrasi Pengolahan dan Diseminasi Statistik
Cover Design : *Integration Preparation and Dicemination Statistic Section*

Gambar : Seksi Integrasi Pengolahan dan Diseminasi Statistik
Figures : *Integration Preparation and Dicemination Statistic Section*

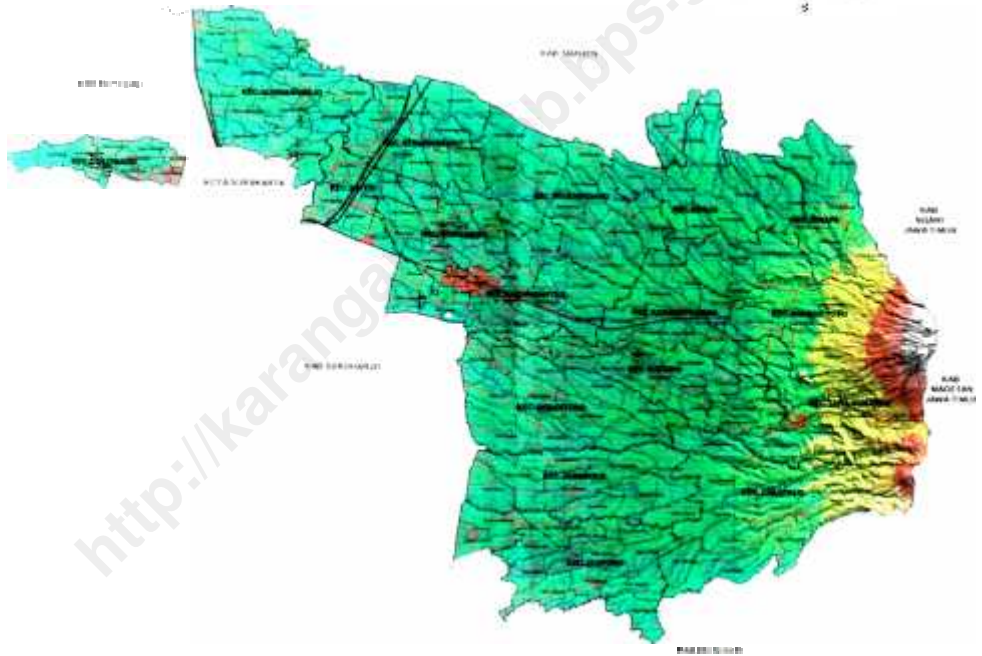
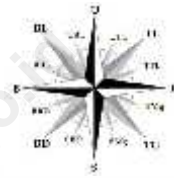
Diterbitkan Oleh : BPS Kabupaten Karanganyar
Published by : *BPS-Statistic of Karanganyar Regency*

Boleh dikutip dengan menyebut sumbernya
May be cited with reference to the source

Peta Kabupaten Karanganyar

Karanganyar Regency Map

U



**LAMBANG DAERAH
KABUPATEN KARANGANYAR**



DAFTAR ISI

	Halaman
Peta Kabupaten Karanganyar	iii
Sambutan Bupati Karanganyar	iv
Kata Pengantar Kepala BAPPEDA Kabupaten Karanganyar	v
Kata Pengantar Kepala BPS Kabupaten Karanganyar	vi
Daftar Isi, Daftar Tabel dan Daftar Grafik	vii - xx
Bab I : KEADAAN GEOGRAFIS/ GEOGRAPHICS	
1. Letak Geografis/ <i>Geographics Position</i>	2
2. Curah Hujan/ <i>The Rain Fall</i>	2
3. Ketinggian Wilayah/ <i>The Height Region</i>	2
4. Luas Wilayah/ <i>The Regional Wide</i>	3
Bab II : PEMERINTAHAN/ GOVERNMENT	
1. Pembagian Wilayah Administrasi	13
2. DPRD Tk II	13
Bab III : PENDUDUK	
1. Kependudukan	34
Bab IV : SOSIAL/ SOCIAL	
1. Pendidikan	66
2. Kesehatan	66
Bab V : PERTANIAN/ AGRICULTURE	
1. Tanaman Bahan Makanan/ <i>Food Stuff Crop</i>	106
2. Tanaman Perkebunan/ <i>Plantation Crop</i>	106
3. Peternakan/ <i>Ranch</i>	107
4. Perikanan/ <i>Fishery</i>	107

Bab VI : INDUSTRI/ INDUSTRY	139
Bab VII : PERDAGANGAN dan KOPERASI/ TRADING and COOPERATE	
1. Perdagangan	152
2. Koperasi	153
Bab VIII : TRANSPORTASI / TRANSPORTATION	160
Bab IX : PDRB dan Inflasi	
1. PDRB	171
2. Inflasi	179

<http://karanganyarkab.bps.go.id>

Daftar Tabel

Halaman

Tabel 1.1	Jenis Tanah menurut Kecamatan di Kab. Karanganyar Tahun 2013 <i>The Kind of Land by Subdistrict of Karanganyar Regency 2013</i>	4
Tabel 1.2	Banyaknya Hari Hujan (HR) dan Curah Hujan (MM) menurut Bulan dan Tempat Pengukuran di Kab. Karanganyar Tahun 2013 <i>Number of rainfall day and rainfall by month and place sizing in Karanganyar Regency 2013</i>	5
Tabel 1.3	Ketinggian Wilayah di Atas Permukaan Laut menurut Kecamatan di Kab. Karanganyar Tahun 2013 <i>Height region above level sea by district in karanganyar regency 2013</i>	7
Tabel 1.4	Luas Wilayah, Tanah Sawah dan Tanah Kering menurut Kecamatan di Kab. Karanganyar Tahun 2013 <i>Area by district, wet land and non wet land in Karanganyar regency 2013</i>	8
Tabel 1.5	Luas Wilayah Tanah Sawah berdasar jenis irigasi menurut Kecamatan di Kab. Karanganyar Tahun 2013 <i>The Area wer based irrigation by district in Karanganyar Regency 2013</i>	9
Tabel 1.6	Luas Wilayah Tanah kering berdasar penggunaan menurut Kecamatan di Kab. Karanganyar Tahun 2013 <i>The Area wer based irrigation by district in Karanganyar Regency 2013</i>	10
Tabel 2.1	Jumlah Desa/Kelurahan, Balai Desa/Kel. dan Klasifikasi Desa/Kelurahan menurut Kecamatan di Kabupaten Karanganyar Tahun 2013 <i>Number of village, Hall and Clasification Village by district in Karanganyar Regency 2013</i>	15
Tabel 2.2	Banyaknya Dusun, Dukuh, RW dan RT menurut Kecamatan di Kabupaten Karanganyar Tahun 2013 <i>Number of Dusun, Dukuh, RW and RT by district in Karanganyar Regency 2013</i>	16
Tabel 2.3	Nama Kecamatan dan Desa/Kelurahan di Kabupaten Karanganyar Tahun 2013 <i>Name of district and Village in Karanganyar Regency 2013</i>	17

Tabel 2.4.1	Komposisi Keanggotaan DPRD Kabupaten Karanganyar menurut Kecamatan Tahun 2013 <i>The Composite of DPRD Member by District in Karanganyar Regency 2013</i>	20
Tabel 2.4.2	Banyaknya Anggota DPRD Kabupaten Karanganyar menurut Komisi dan Fraksi Tahun 2013 <i>Number of DPRD member by commision and fraction in Karanganyar Regency 2013</i>	21
Tabel 2.4.3	Banyaknya Keputusan Sidang DPRD Kabupaten Karanganyar menurut Waktu dan Jenisnya Tahun 2013 <i>Number of Assembling Decision by periode and Kinding in Karanganyar Regency 2013</i>	21
Tabel 2.5.1	Banyaknya Anggota LINMAS menurut Jenis Kelamin dan Kecamatan di Kabupaten Karanganyar Tahun 2013 <i>Number of Protection public Member by Sex in Karanganyar Regency 2013</i>	22
Tabel 2.5.2	Banyaknya Anggota Hansip menurut Fungsi dan Kecamatan di Kabupaten Karanganyar Tahun 2007 <i>Number of Hansip by Function and District in Karanganyar Regency 2007</i>	23
Tabel 2.6.1	Banyaknya Pegawai Negeri sipil (PNS) Pemerintah Kabupaten Karanganyar Menurut Unit Kerja dan Jenis Kelamin Tahun 2013 <i>Number of Civil Servants (PNS) Karanganyar County Government According to the Unit of Work and Gender in 2013</i>	24
Tabel 2.6.2	Banyaknya Pegawai Negeri sipil (PNS) Pemerintah Kabupaten Karanganyar Menurut Unit Kerja dan Golongan Tahun 2013 <i>Number of Civil Servants (PNS) Karanganyar County Government According to the Unit of Work and Group in 2013</i>	27
Tabel 2.7.1	Banyaknya Permohonan Pendaftaran peralihan Hak menurut Kecamatan di Kabupaten Karanganyar Tahun 2013 <i>The number of Application for Registration of Rights according to the transition in Karanganyar District in 2013</i>	30
Tabel 2.7.2	Banyaknya Permohonan Hak Atas tanah yang Telah Diselesaikan Per Bulan Di Kabupaten Karanganyar Tahun 2013 <i>The number of Rights Petition Has Cleared land Karanganyar Per Month In 2013</i>	34

Tabel 3.1.1	Jumlah Penduduk dirinci menurut Jenis Kelamin dan Kecamatan di Kabupaten Karanganyar Tahun 2013 <i>Number family and population by sex and district in Karanganyar Regency 2013</i>	35
Tabel 3.1.2	Jumlah Penduduk dirinci menurut Jenis Kelamin dan Kelompok Umur di Kabupaten Karanganyar Tahun 2013 <i>Number family and population by sex and district in Karanganyar Regency 2013</i>	35
Tabel 3.1.3	Luas Wilayah, Distribusi, Kepadatan dan Pertumbuhan Penduduk dirinci menurut Kecamatan di Kabupaten Karanganyar Tahun 2013 <i>The Area, Distribution, Density and Population Growth by District In Karanganyar Regency 2013</i>	37
Tabel 3.2.1	Jumlah Penduduk di Kecamatan Jatipuro Tahun 2013 <i>Number by sex and village in Jatipuro district 2013</i>	38
Tabel 3.2.2	Jumlah Penduduk di Kecamatan Jatiyoso Tahun 2013 <i>Number by sex and village in Jatiyoso district 2013</i>	39
Tabel 3.2.3	Jumlah Penduduk di Kecamatan Jumapolo Tahun 2013 <i>Number by sex and village in Jumapolo district 2013</i>	40
Tabel 3.2.4	Jumlah Penduduk di Kecamatan Jumantono Tahun 2013 <i>Number by sex and village in Jumantono district 2013</i>	41
Tabel 3.2.5	Jumlah Penduduk di Kecamatan Matesih Tahun 2013 <i>Number by sex and village in Matesih district 2013</i>	42
Tabel 3.2.6	Jumlah Penduduk di Kecamatan Tawangmangu Tahun 2013 <i>Number by sex and village in Tawangmangu district 2013</i>	43
Tabel 3.2.7	Jumlah Penduduk di Kecamatan Ngargoyoso Tahun 2013 <i>Number by sex and village in Ngargoyoso district 2013</i>	44
Tabel 3.2.8	Jumlah Penduduk di Kecamatan Karangpandan Tahun 2013 <i>Number by sex and village in Karangpandan district 2013</i>	45
Tabel 3.2.9	Jumlah Penduduk di Kecamatan Karanganyar Tahun 2013 <i>Number by sex and village in Karanganyar district 2013</i>	46

Tabel 3.2.10	Jumlah Penduduk di Kecamatan Tasikmadu Tahun 2013 <i>Number by sex and village in Tasikmadu district 2013</i>	47
Tabel 3.2.11	Jumlah Penduduk di Kecamatan Jaten Tahun 2013 <i>Number by sex and village in Jaten district 2013</i>	48
Tabel 3.2.12	Jumlah Penduduk di Kecamatan Colomadu Tahun 2013 <i>Number by sex and village in Colomadu district 2013</i>	49
Tabel 3.2.13	Jumlah Penduduk di Kecamatan Gondangrejo Tahun 2013 <i>Number by sex and village in Gondangrejo district 2013</i>	50
Tabel 3.2.14	Jumlah Penduduk di Kecamatan Kebakkramat Tahun 2013 <i>Number by sex and village in Kebakkramat district 2013</i>	51
Tabel 3.2.15	Jumlah Penduduk di Kecamatan Mojogedang Tahun 2013 <i>Number by sex and village in Mojogedang district 2013</i>	52
Tabel 3.2.16	Jumlah Penduduk di Kecamatan Kerjo Tahun 2013 <i>Number by sex and village in Kerjo district 2013</i>	53
Tabel 3.2.17	Jumlah Penduduk di Kecamatan Jenawi Tahun 2013 <i>Number by sex and village in Jenawi district 2013</i>	54
Tabel 3.3.1	Pencapaian Peserta KB Baru menurut Pemakaian Alat Kontrasepsi dan Kecamatan di Kabupaten Karanganyar Tahun 2013 <i>Recruitment of New Planning Family Member according Contraception by District in Karanganyar Regency 2013</i>	55
Tabel 3.3.2	Pencapaian Peserta KB Aktif menurut Pemakaian Alat Kontrasepsi dan Kecamatan di Kabupaten Karanganyar Tahun 2013 <i>Recruitment of Planning Family Member according Contraception by District in Karanganyar Regency 2013</i>	59
Tabel 4.1.1	Banyaknya Sekolah, Murid dan Guru Taman Kanak-kanak (TK) menurut Kecamatan di Kabupaten Karanganyar Tahun 2013 <i>Number of school, Student and Teacher's in Kindergarten by District in Karanganyar Regency 2013</i>	68
Tabel 4.1.2	Banyaknya Sekolah, Murid dan Guru Sekolah Dasar (SD) Negeri menurut Kecamatan di Kabupaten Karanganyar Tahun 2013	69

*Number of School, Student and Teacher in State Elementary School
by District in Karanganyar Regency 2013*

Tabel 4.1.3	Banyaknya Sekolah, Murid dan Guru Sekolah Dasar (SD) Swasta menurut Kecamatan di Kabupaten Karanganyar Tahun 2013 <i>Number of School, Student and Teacher in Private Elementary School by District in Karanganyar Regency 2013</i>	70
Tabel 4.1.4	Banyaknya Sekolah, Murid dan Guru Madrasah Ibtidaiyah (MI) menurut Kecamatan di Kabupaten Karanganyar Tahun 2013 <i>Number of School, Student and Teacher in Madrasah Ibtidaiyah (MI) by District in Karanganyar Regency 2013</i>	71
Tabel 4.1.5	Banyaknya Sekolah, Murid dan Guru SLTP Negeri menurut Kecamatan di Kabupaten Karanganyar Tahun 2013 <i>Number of School, Student and Teacher in State Junior High School by District in Karanganyar Regency 2013</i>	72
Tabel 4.1.6	Banyaknya Sekolah, Murid dan Guru SLTP Swasta menurut Kecamatan di Kabupaten Karanganyar Tahun 2013 <i>Number of School, Student and Teacher in Private Junior High School by District in Karanganyar Regency 2013</i>	73
Tabel 4.1.7	Banyaknya Sekolah, Murid dan Guru Madrasah Tsanawiyah (MTs) menurut Kecamatan di Kabupaten Karanganyar Tahun 2013 <i>Number of School, Student and Teacher in Madrasah Tsanawiyah by District in Karanganyar Regency 2013</i>	74
Tabel 4.1.8	Banyaknya Sekolah, Murid dan Guru SMU Negeri menurut Kecamatan di Kabupaten Karanganyar Tahun 2013 <i>Number of School, Student and Teacher in state Senior High School by District in Karanganyar Regency 2013</i>	75
Tabel 4.1.9	Banyaknya Sekolah, Murid dan Guru SMU Swasta menurut Kecamatan di Kabupaten Karanganyar Tahun 2013 <i>Number of School, Student and Teacher in private Senior High School by District in Karanganyar Regency 2013</i>	76
Tabel 4.1.10	Banyaknya Sekolah, Murid dan Guru SMK negeri menurut Kecamatan di Kabupaten Karanganyar Tahun 2013 <i>Number of School, Student and Teacher in public High School by District in Karanganyar Regency 2013</i>	77

Tabel 4.1.11	Banyaknya Sekolah, Murid dan Guru SMK swasta menurut Kecamatan di Kabupaten Karanganyar Tahun 2013 <i>Number of School, Student and Teacher in Private Vocational High School by District in Karanganyar Regency 2013</i>	78
Tabel 4.1.11	Banyaknya Sekolah, Murid dan Guru Madrasah Aliyah (MA) menurut Kecamatan di Kabupaten Karanganyar Tahun 2013 <i>Number of School, Student and Teacher in Madrasah Aliyah (MA) by District in Karanganyar Regency 2013</i>	79
Tabel 4.2.1	Banyaknya Darah yang Disalurkan dan Sumbangan yang Diterima PMI Cabang Karanganyar menurut Bulan Tahun 2007 - 2013 <i>Number of Blood had distributed and Contribution accepted Branch PMI Karanganyar by Month for 2007-2013</i>	80
Tabel 4.2.2	Banyaknya Fasilitas Kesehatan menurut Kecamatan di Kabupaten Karanganyar Th. 2013 <i>Number of Health Facility by District in Karanganyar Regency 2013</i>	81
Tabel 4.2.3	Banyaknya Tenaga Kesehatan menurut Kecamatan di Kabupaten Karanganyar Tahun 2013 <i>Number of other paramedics by District in Karanganyar Regency 2013</i>	82
Tabel 4.2.4	Banyaknya Posyandu menurut Jenis dan Kecamatan di Kabupaten Karanganyar Tahun 2013 <i>Number of Posyandu according Type by District in Karanganyar Regency 2013</i>	83
Tabel 4.2.5	Jangkauan Pelayanan Ibu Hamil dan Ibu bersalin menurut Kecamatan di Kabupaten Karanganyar Tahun 2013 <i>Service Pregnancy and bearing by District in Karanganyar Regency 2013</i>	84
Tabel 4.2.6	Pelayanan Imunisasi Bagi Ibu hamil, Bayi dan Murid Sekolah Dasar Dapat TT menurut Kecamatan di Kabupaten Karanganyar Tahun 2013 <i>Immunize service for pregnancy, Infant and Student by District in Karanganyar Regency 2013</i>	85
Tabel 4.2.7	Banyaknya Kematian Bayi dan Ibu bersalin menurut Kecamatan di Kabupaten Karanganyar Tahun 2013 <i>Number of Infant Mortality and Bearing by District in Karanganyar District 2013</i>	86

Tabel 4.3.1	Banyaknya Penderita Cacat Fisik menurut Jenis cacat di Kabupaten Karanganyar Tahun 2013 <i>Number of Disability Function by disability type in Karanganyar Regency 2013</i>	87
Tabel 4.3.2	Potensi Sumber Kesejahteraan Sosial (PSKS) menurut Kecamatan di Kabupaten Karanganyar Tahun 2013 <i>Potency of Social Welfare Source by district in Karanganyar Regency 2013</i>	88
Tabel 4.3.3	Banyaknya Anak Asuh Panti Asuhan menurut Kecamatan di Kabupaten Karanganyar Tahun 2013 <i>Number of children reformatory by District in Karanganyar Regency 2013</i>	89
Tabel 4.4.5	Jumlah Pelanggar (Tersangka dan Terdakwa) menurut Jenis Kelamin, Usia dan Kewarganegaraan Termasuk Perkara dari Kepolisian di Kabupaten Karanganyar Tahun 2013 <i>Number of Collision according sex, age and nationality include case from Police in Karanganyar Regency 2013</i>	91
Tabel 4.5	Banyaknya Kejahatan/Pelanggaran yang dilaporkan Ke Polisi menurut Jenis dan Bulan di Kabupaten Karanganyar Tahun 2008 <i>Number of Criminal reported to Police according type and month in Karanganyar Regency 2008</i>	92
Tabel 4.6	Banyaknya Pernikahan, Talak, Cerai dan Rujuk menurut Kecamatan di Kabupaten Karanganyar Tahun 2013 <i>Number of Married, Talak, Divorce and rujuk by District in Karanganyar Regency 2013</i>	94
Tabel 4.7.1	Jenis dan Nama Obyek Wisata Alam di Kabupaten Karanganyar Tahun 2013 <i>Tourism Object in Karanganyar Regency 2013</i>	95
Tabel 4.7.2	Nama, klasifikasi, Jumlah Kamar dan Alamat Hotel dan Pondok Wisata di Kabupaten Karanganyar Tahun 2013 <i>Name, Classification, Number of room, Hotels and Cottage Address in Karanganyar 2013</i>	99
Tabel 4.7.3	Direktori Pondok Pesantren di Kabupaten Karanganyar Tahun 2013 <i>Directory of Boarding Schools in Karanganyar in 2013</i>	102

Tabel 5.1	Luas Lahan Kritis dan Usaha Rehabilitasi Lahan Kritis menurut Kecamatan di Kabupaten Karanganyar Tahun 2013 <i>Area of Critism land and Rehabilitation force by District in Karanganyar Regency 2013</i>	108
Tabel 5.2.1	Luas Panen dan Produksi menurut Jenis Tanaman dan Kecamatan di Kabupaten Karanganyar Tahun 2013 <i>Harvested Area and Production according Plant and District in Karanganyar Regency 2013</i>	109
Tabel 5.2.2	Luas Tanaman Bahan Makanan Pada Lahan kering menurut Bulan di Kabupaten Karanganyar Tahun 2013 <i>Plant Area of Food in non wet land monthly in Karanganyar Regency 2013</i>	111
Tabel 5.2.3	Luas Tanaman Bahan Makanan Pada Lahan Sawah menurut Bulan di Kabupaten Karanganyar Tahun 2013 <i>Plant Area of Food in wet land monthly in Karanganyar Regency 2013</i>	112
Tabel 5.2.4	Luas Panen dan Produksi Tanaman Sayur-Sayuran menurut Kecamatan di Kabupaten Karanganyar Tahun 2013 <i>Harvested Area and Vegetables Production by District in Karanganyar Regency 2013</i>	113
Tabel 5.2.5	Banyaknya Pohon dan Produksi Buah-Buahan menurut kecamatan di Kabupaten Karanganyar Tahun 2013 <i>Number of Tree and Fruits Production by District in Karanganyar Regency 2013</i>	118
Tabel 5.3.1	Luas Area (Ha) dan Produksi Tanaman Perkebunan Rakyat menurut Kecamatan di Kabupaten Karanganyar Tahun 2008 <i>Area of Crop Production People by District in Karanganyar Regency 2008</i>	124
Tabel 5.4.1	Populasi Ternak menurut Jenis Ternak dan Kecamatan di Kabupaten Karanganyar Tahun 2013 <i>Population of livestock by kind and District in Karanganyar Regency 2013</i>	129
Tabel 5.4.2	Populasi Ternak yang Dipotong menurut Jenis Ternak dan Kecamatan di Kabupaten Karanganyar Tahun 2013 <i>Population of Livestock crosscut by District in Karanganyar Regency 2013</i>	131

Tabel 5.4.3	Banyaknya Hasil-hasil Produksi Ternak berdasarkan Kecamatan di Kabupaten Karanganyar Tahun 2013 <i>Number of Production Livestock Result by District 2013</i>	133
Tabel 5.5.1	Luas dan Produksi Ikan menurut Jenis perairan dan Kecamatan di Kabupaten Karanganyar Tahun 2013 <i>Area and Fish Production by water and District in Karanganyar Regency 2013</i>	134
Tabel 5.5.2	Penebaran Benih Ikan menurut Jenis dan Kecamatan di Kabupaten Karanganyar Tahun 2013 <i>Dispersion Seed Fish according to Type and District In Karanganyar Regency 2013</i>	136
Tabel 6.1.1	Banyaknya Industri Sedang dan Besar menurut Kecamatan di Kabupaten Karanganyar Tahun 2008 <i>Number of Middle and big Industry by District in Karanganyar Regency 2008</i>	141
Tabel 6.2	Nama dan Alamat Industri Besar dan Sedang menurut Kecamatan di Kabupaten Karanganyar Tahun 2013 <i>Name and Address of Large and Medium according to the District in Karanganyar Regency 2013</i>	142
Tabel 6.3.1	Banyaknya Pelanggan PDAM dan Nilai Pemakaian menurut Bulan di Kabupaten Karanganyar Tahun 2013 <i>Number of PDAM Customer and Using value monthly in Karanganyar 2013</i>	145
Tabel 6.3.2	Banyaknya Pelanggan PDAM dan Nilai Pemakaian menurut Kecamatan di Kabupaten Karanganyar Tahun 2013 <i>Number of PDAM Customer and Using value by District in Karanganyar 2013</i>	146
Tabel 6.4	Daftar Mata Air , Lokasi dan Kapasitas di Kabupaten Karanganyar Tahun 2002 <i>Name of Spring, Location and Capacities in Karanganyar Regency 2002</i>	147
Tabel 7.1	Banyaknya Fasilitas Perdagangan menurut Kecamatan di Kabupaten Karanganyar Tahun 2013 <i>Number of Trading Facility by District in Karanganyar Regency 2013</i>	154
Tabel 7.3.1	Banyaknya Koperasi menurut Jenis dan Kecamatan di Kabupaten Karanganyar Tahun 2013 <i>Number of Cooperate by kind and District in Karanganyar Regency 2013</i>	155

Tabel 7.3.2	Banyaknya Koperasi menurut Klasifikasi di Kabupaten Karanganyar Tahun 2013 <i>Number of Cooperate by Classification in Karanganyar Regency 2013</i>	157
Tabel 7.3.3	Banyaknya Koperasi menurut Bidang Usaha di Kabupaten Karanganyar Tahun 2013 <i>Number of Cooperate by Area of Effort in Karanganyar Regency 2013</i>	158
Tabel 8.1	Panjang Jalan dan Kondisi Jalan di Kabupaten Karanganyar Tahun 2008 dan 2013 <i>Distance and Road Condition in Karanganyar Regency 2008,2013</i>	161
Tabel 8.2.1	Jumlah Kendaraan Bermotor menurut Jenis Kendaraan dan Bulan di Kabupaten Karanganyar Tahun 2013 <i>Number of Vehicles by type and month in Karanganyar Regency 2013</i>	162
Tabel 8.2.2	Jumlah Realisasi Penerimaan Pajak Kendaraan Bermotor menurut Jenis Kendaraan dan Bulan di Kabupaten Karanganyar Tahun 2013 <i>Number Of Realization Acceptance of lease Motor Vehicle according to Type Vehicle and Month Karanganyar Year 2013</i>	164
Tabel 8.2.3	Jumlah Realisasi Penerimaan Bea Balik Nama Kendaraan Bermotor Menurut JenisKendaraan dan Bulan di Kabupaten Karanganyar Tahun 2013 <i>Number Of Realization Acceptance of Sales tax Motor Vehicle according to Type and Month Karanganyar Regency 2013</i>	165
Tabel 9.1.1	Produk Domestik Regional Bruto (PDRB) menurut Lapangan Usaha Atas Dasar Harga Berlaku Kabupaten Karanganyar Tahun 2007 – 2013 (2000 = 100) <i>Gross Regional Domestic Product according to Fields Effort On Current Market Prices in Karanganyar Regency 2007 - 2013 (2000 = 100)</i>	173
Tabel 9.1.2	Produk Domestik Regional Bruto (PDRB) menurut Lapangan Usaha Atas Dasar Harga Konstan Kabupaten Karanganyar Tahun 2007 – 2013 (2000 = 100) <i>Gross Regional Domestic Product according to Fields Effort On Current Constant Prices in Karanganyar Regency 2007 - 2013</i>	174

(2000 = 100)

Tabel 9.1.3	Distribusi Produk Domestik Regional Bruto (PDRB) menurut Lapangan Usaha, Atas Dasar Harga Berlaku Kabupaten Karanganyar Tahun 2007 – 2013 <i>Distribution of Gross Regional Domestic Product according to Fields Effort on Current Market Prices in Karanganyar Regency 2007-2013</i>	175
Tabel 9.1.4	Distribusi Produk Domestik Regional Bruto (PDRB) menurut Lapangan Usaha, Atas Dasar Harga Konstan Kabupaten Karanganyar Tahun 2007 – 2013 <i>Distribution of Gross Regional Domestic Product according to Fields Effort on Current Constant Prices in Karanganyar Regency 2007-2013</i>	176
Tabel 9.1.5	Indeks Berantai Produk Domestik Regional Bruto (PDRB) menurut Lapangan Usaha, Atas Dasar Harga Berlaku Kabupaten Karanganyar Tahun 2007 – 2013 <i>Chain Index of Gross Regional Domestic Product to Fields Effort on Current Market Prices in Karanganyar Regency 2007-2013</i>	177
Tabel 9.1.6	Indeks Berantai Produk Domestik Regional Bruto (PDRB) menurut Lapangan Usaha, Atas Dasar Harga Konstan Kabupaten Karanganyar Tahun 2007 – 2013 <i>Chain Index of Gross Regional Domestic Product to Fields Effort on Current Market Prices in Karanganyar Regency 2007-2013</i>	178
Tabel 9.1.7	Produk Domestik Regional Bruto (PDRB) menurut Kecamatan Atas Dasar Harga Berlaku Tahun 2007 – 2009 <i>Gross Regional Domestic Product according District On Current Market Prices in Karanganyar Regency 2007 - 2009</i>	179

Daftar Gambar/ Grafik

Grafik 1.	Wilayah Kabupaten Karanganyar menurut Kecamatan Tahun 2013	3
Grafik 2.	Banyaknya Desa/Kelurahan di kabupaten Karanganyar Tahun 2013	13
Grafik 3.	Jumlah Penduduk Kabupaten Karanganyar Tahun 2013	33
Grafik 4.	Kepadatan Penduduk per kecamatan tahun 2013	34
Grafik 5.	Inflasi per bulan selama tahun 2013 (persen)	172
Grafik 6.	Inflasi di Kabupaten Karanganyar tahun 2005 – 2013 (persen)	172

BAB 1 KEADAAN GEOGRAFIS

(geographics)



<http://kewanganyarkabps.go.id>

KEADAAN GEOGRAFIS ***GEOGRAPHICS***

1. Letak Geografis

Kabupaten Karanganyar merupakan salah satu kabupaten di Propinsi Jawa Tengah yang berbatasan dengan Kabupaten Sragen di sebelah utara, Propinsi Jawa Timur di sebelah timur, Kabupaten Wonogiri dan Sukoharjo di sebelah selatan dan Kota Surakarta dan Kabupaten Boyolali di sebelah barat.

Bila dilihat dari garis bujur dan garis lintang, maka kabupaten Karanganyar terletak antara $110^{\circ} 40' - 110^{\circ} 70'$ Bujur Timur dan $7^{\circ} 28' - 7^{\circ} 46'$ Lintang Selatan. Ketinggian rata-rata 511 meter di atas permukaan laut serta beriklim tropis dengan temperatur $22^{\circ} - 31^{\circ}$.

2. Curah Hujan

Berdasarkan data dari 6 stasiun pengukur yang ada di Kabupaten Karanganyar, banyaknya hari hujan selama tahun 2013 adalah 115,6 hari dengan rata-rata curah hujan 7.231,4 mm, dimana curah hujan tertinggi terjadi pada Bulan Februari dan April. Sedangkan yang terendah pada Bulan Agustus dan September.

3. Ketinggian Wilayah

Rata-rata ketinggian wilayah di Kabupaten Karanganyar berada di atas permukaan laut

1. Geographics Position

The Karanganyar regency is one of many regency from central java which is border by Sragen at north, East java at east, Wonogiri and Sukoharjo at South, Surakarta and Boyolali at west.

If seen of longitude and latitude, karanganyar is located between $110^{\circ} 40' - 110^{\circ} 70'$ east longitude and $7^{\circ} 28' - 7^{\circ} 46'$ south latitude. Its mean height 511 metres from sea level, beside of that has temp $22^{\circ} - 31^{\circ}$ and has tropical climate.

2. The Rain fall

On based from 6 station observation at karanganyar, The day of rain for 2013 are 115,6 days and rainfall meanly 7.231,4 mm, which is highest on February and April and lowest on August and September.

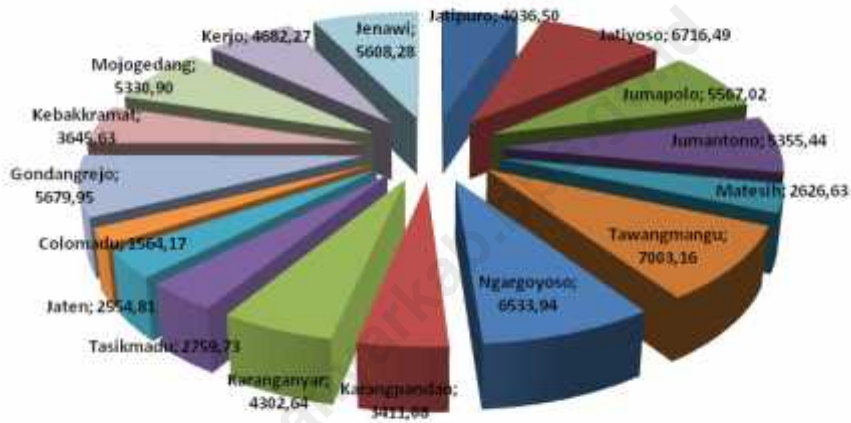
3. The height region

The mean of heigt region on Karanganyar is above from level of sea around 511 m, and the region

yakni sebesar 511 m, adapun wilayah terendah di kabupaten Karanganyar berada di kecamatan Jaten yang hanya 90 m dan wilayah tertinggi berada di kecamatan tawangmangu yang mencapai 2000 m diatas permukaan laut.

lowest of Karanganyar is been at subdistrict of Jaten with 90 metres, and the highest from sea level is tawangmangu subdistrict which is reach 2000 metres.

Grafik 1. Wilayah Kabupaten Karanganyar menurut Kecamatan



4. Luas Wilayah

Luas wilayah Kabupaten Karanganyar adalah 77.378,64 Ha, yang terdiri dari luas tanah sawah 22.340,45 Ha dan luas tanah kering 55.038,19 Ha. Tanah sawah terdiri dari irigasi teknis 19.212,51 Ha, non teknis 1.895,60 Ha, dan tidak berpengairan 1.232,34 Ha.

4. The Regional wide

The area of Karanganyar is 77.378,64 Ha, its consists 22.340,45 ha wet area and non wet area about 55.038,19 ha. The wet area is divided by technically irrigation, non technically irrigation and without irrigation successively area is 19.212,51 ha, 1.895,60 ha and 1.232,34 ha.

<http://karanganyarkab.bps.go.id>

Tabel 1.1/ Tables 1.1
Jenis Tanah menurut Kecamatan di Kab. Karanganyar Tahun 2013
The Kind of Land by Subdistrict of Karanganyar Regency 2013

Kecamatan	Jenis Tanah
(1)	(2)
1. Jatipuro	: Litosol Coklat kemerahan
2. Jatiyoso	: Litosol Coklat kemerahan, Kompleks Andosol Coklat, Andosol Coklat kekuningan dan Litosol
3. Jumapolo	: Litosol Coklat kemerahan
4. Jumantono	: Litosol Coklat kemerahan
5. Matesih	: Mediteran Coklat, Litosol Coklat
6. Tawangmangu	: Kompleks Andosol Coklat, Andosol Coklat kekuningan dan Litosol
7. Ngargoyoso	: Kompleks Andosol Coklat, Andosol Coklat kekuningan dan Litosol
8. Karangpandan	: Mediteran Coklat Tua
9. Karanganyar	: Mediteran Coklat
10. Tasikmadu	: Mediteran Coklat
11. Jaten	: Aluvial Kelabu dan Grumosol Kelabu
12. Colomadu	: Regosol Kelabu
13. Gondangrejo	: Asosiasi Glumosol Kelabu Tua dan Mediteran Coklat Kemerahan
14. Kebakkramat	: Aluvial Kelabu; Asosiasi Aluvial Kelabu dan Aluvial Coklat kekelabuan, Mediteran Coklat, Asosiasi Grumosol Kelabu Tua dan Mediteran Coklat kemerahan
15. Mojogedang	: Litosol Coklat; Mediteran Coklat
16. Kerjo	: Litosol Coklat
17. Jenawi	: Litosol Coklat; Mediteran Coklat Kemerahan, Kompleks Andosol Coklat, Andosol Coklat kekuningan dan Litosol.

Sumber : Dinas pertanahan Kab. Karanganyar

Tabel 1.2/ Tables 1.2
Banyaknya Hari Hujan (HR) dan Curah Hujan (MM) menurut Bulan dan Tempat
Pengukuran di Kab. Karanganyar Tahun 2013
Number of rainfall day and rainfall by month and place sizing in Karanganyar Regency 2013

Bulan	Colomadu		Tasikmadu		Mbjogedang		Jumapolo	
	HR	MM	HR	MM	HR	MM	HR	MM
(1)	(2)	(3)	(4)	(5)	(6)	(7)	(8)	(9)
1. Januari	19	2.380	21	362	22	858	21	611
2. Pebruari	13	3.030	9	199	16	546	19	486
3. Maret	10	2.170	9	195	8	200	16	324
4. April	14	7.170	17	214	11	260	12	249
5. Mei	8	3.750	15	185	2	62	11	262
6. Juni	5	240	7	142	15	185	10	195
7. Juli	6	640	-	-	8	118	8	96
8. Agustus	-	-	-	-	2	18	-	-
9. September	-	-	2	5	2	8	-	-
10. Oktober	6	2.040	6	7	8	69	8	95
11. Nopember	8	2.110	11	85	10	118	15	175
12. Desember	12	2.700	12	160	20	641	19	503
Jml. Th. 2013	101	26.230	109	1.554	124	3.083	139	2.996
RATA-RATA	9	2.186	9	130	10	257	12	250

Sumber : Dinas Pert. TPH, Perkebunan dan Kehutanan Kab. Karanganyar

Tabel 1.2
Lanjutan

Bulan	Karangpandan		Tawangmangu		Rata-rata	
	HR	MM	HR	MM	HR	MM
(1)	(10)	(11)	(12)	(13)	(14)	(15)
1. Januari	18	311	-	-	20	904,4
2. Pebruari	15	587	-	-	14	969,6
3. Maret	13	252	-	-	11	628,2
4. April	12	386	-	-	13	1.655,8
5. Mei	-	-	-	-	7	851,8
6. Juni	-	-	-	-	7	152,4
7. Juli	2	10	-	-	5	172,8
8. Agustus	2	9	-	-	1	5,4
9. September	-	-	-	-	1	2,6
10. Oktober	8	122	-	-	7	466,6
11. Nopember	19	206	-	-	13	538,8
12. Desember	16	411	-	-	16	883,0
Jml. Th. 2013	105	2.294	-	-	116	7.231,4
RATA-RATA	9	191	-	-	10	603

Sumber : Dinas Pert. TPH, Perkebunan dan Kehutanan Kab. Karanganyar

Tabel 1.3/ Table 1.3
Ketinggian Wilayah di Atas Permukaan Laut menurut Kecamatan
di Kab. Karanganyar Tahun 2013
Height region above level sea by district in karanganyar regency 2013

Kecamatan	Ketinggian (m)		
	Terendah	Tertinggi	Rata-rata
(1)	(2)	(3)	(4)
1. Jatipuro	500	1.200	770
2. Jatiyoso	800	1.550	950
3. Jumapolo	340	580	470
4. Jumantono	300	600	450
5. Matesih	380	750	450
6. Tawangmangu	800	2.000	1.200
7. Ngargoyoso	750	1.000	880
8. Karangpandan	450	650	500
9. Karanganyar	240	480	320
10. Tasikmadu	120	240	140
11. Jaten	90	105	98
12. Colomadu	130	150	140
13. Gondangrejo	140	170	150
14. Kebakkramat	80	187	95
15. Mojogedang	380	500	403
16. Kerjo	380	520	450
17. Jenawi	410	1.500	750
Kab. Karanganyar	80	2.000	511

Sumber : Dinas Pert. TPH, Perkebunan dan Kehutanan Kab. Karanganyar

Tabel 1.4/ Table 1.4
Luas Wilayah, Tanah Sawah dan Tanah Kering menurut Kecamatan
di Kab. Karanganyar Tahun 2013
Area by district, wet land and non wet land in Karanganyar regency 2013

Kecamatan	Luas Wilayah (Ha)	Tanah Sawah (Ha)	Tanah Kering (Ha)
(1)	(2)	(3)	(4)
1. Jatipuro	4.036,50	1.468,24	2.568,26
2. Jatiyoso	6.716,49	1.293,75	5.422,74
3. Jumapolo	5.567,02	1.834,00	3.733,02
4. Jumantono	5.355,44	1.589,00	3.766,44
5. Matesih	2.626,63	1.287,00	1.339,63
6. Tawangmangu	7.003,16	719,24	6.283,92
7. Ngargoyoso	6.533,94	752,00	5.781,94
8. Karangpandan	3.411,08	1.552,00	1.859,08
9. Karanganyar	4.302,64	1.720,20	2.582,44
10. Tasikmadu	2.759,73	1.581,11	1.241,62
11. Jaten	2.554,81	1.212,12	1.342,69
12. Colomadu	1.564,17	509,00	1.055,17
13. Gondangrejo	5.679,95	1.085,98	4.593,97
14. Kebakkramat	3.645,63	2.174,00	1.471,63
15. Mojogedang	5.330,90	2.025,81	3.305,09
16. Kerjo	4.682,27	1.076,00	5.084,28
17. Jenawi	5.608,28	524,00	5.084,28
Jml. Th. 2013	77.378,64	22.340,45	55.038,19
Jml. Th. 2012	77.378,64	22.562,45	54.816,19
Jml. Th. 2011	77.378,64	22.130,32	55.248,32
Jml. Th. 2010	77.378,64	22.459,80	54.917,84
Jml. Th. 2009	77.378,64	22.465,11	54.902,73
Jml. Th. 2008	77.378,64	22.474,91	54.899,08

Sumber : Dinas Pert. TPH, Perkebunan dan Kehutanan Kab. Karanganyar

Tabel 1.5/ Table 1.5
Luas Wilayah Tanah Sawah berdasar jenis irigasi menurut Kecamatan
di Kab. Karanganyar Tahun 2013
The Area wer based irrigation by district in Karanganyar Regency 2013

Kecamatan	Tanah sawah		
	Irigasi teknis	Irigasi setengah teknis	Tidak Berpengairan
(1)		(2)	(5)
1. Jatipuro	1.468,24	-	-
2. Jatiyoso	1.293,75	-	-
3. Jumapolo	1.025,00	809,00	-
4. Jumantono	1.580,00	9,00	-
5. Matesih	1.287,00	-	-
6. Tawangmangu	719,24	-	-
7. Ngargoyoso	752,00	-	-
8. Karangpandan	1.552,00	-	-
9. Karanganyar	1.650,77	69,43	-
10. Tasikmadu	1.515,02	-	3,09
11. Jaten	1.212,12	-	-
12. Colomadu	509,00	-	-
13. Gondangrejo	-	-	1.085,98
14. Kebakkramat	2.008,00	87,00	79,00
15. Mojogedang	1.570,52	391,02	64,27
16. Kerjo	873,85	202,15	-
17. Jenawi	196,00	328,00	-
Jml. Th. 2013	19.212,51	1.895,60	1.232,34
Jml. Th. 2012	16.024,61	4.395,06	2.145,77
Jml. Th. 2011	14.361,57	6.229,28	1.542,00
Jml. Th. 2010	12.918,37	7.586,58	1.955,00

Sumber : Dinas Pert. TPH, Perkebunan dan Kehutanan Kab. Karanganyar

Tabel 1.6/ Table 1.6
Luas Wilayah Tanah kering berdasar jenis penggunaan menurut Kecamatan
di Kab. Karanganyar Tahun 2013
The Area wer based irrigation by district in Karanganyar Regency 2013

Kecamatan	Tanah Kering				
	Pekarangan /Bangunan	Tegalan/ Kebun	Padang Gembala	Tambak/ Kolam	Rawa
(1)	(2)	(3)	(4)	(5)	(6)
1. Jatipuro	1.484,23	987,95	7,10	-	-
2. Jatiyoso	1.232,18	2.917,00	-	-	-
3. Jumapolo	2.070,00	1.592,00	-	-	-
4. Jumantono	1.630,00	1.677,40	22,20	-	-
5. Matesih	874,00	221,00	-	-	-
6. Tawangmangu	530,00	1.329,18	0,40	0,16	-
7. Ngargoyoso	840,04	736,10	15,46	-	-
8. Karangpandan	1.177,78	475,36	-	-	-
9. Karanganyar	1.571,80	575,70	-	-	-
10. Tasikmadu	850,62	55,54	-	2,43	-
11. Jaten	1.141,20	17,12	6,12	-	-
12. Colomadu	899,90	65,40	-	2,70	-
13. Gondangrejo	1.750,80	2.665,19	35,98	-	-
14. Kebakkramat	1.031,00	232,00	3,00	-	-
15. Mojogedang	2.051,43	856,35	23,50	-	-
16. Kerjo	1.210,00	710,88	21,52	1,17	-
17. Jenawi	765,00	1.992,00	11,00	-	-
Jml. Th. 2013	21.109,98	17.106,17	146,28	6,46	-
Jml. Th. 2012	20.981,09	17.626,60	183,84	8,92	-
Jml. Th. 2011	21.487,27	17.588,15	262,65	-	4,16
Jml. Th. 2010	21.213,99	17.836,49	219,67	25,54	-

Sumber : Dinas Pert. TPH, Perkebunan dan Kehutanan Kab. Karanganyar

Tabel 1.6
Lanjutan

Kecamatan	Tanah Kering		
	Hutan Negara	Perkebunan	Lain-lain
(1)	(7)	(8)	(9)
1. Jatipuro	49,51	-	39,47
2. Jatiyoso	25,00	-	1.248,56
3. Jumapolo	-	-	71,02
4. Jumantono	-	151,00	285,84
5. Matesih	-	-	244,63
6. Tawangmangu	37,64	111,61	4.274,93
7. Ngargoyoso	1,00	784,68	3.404,66
8. Karangpandan	-	40,61	165,33
9. Karanganyar	122,19	68,00	244,75
10. Tasikmadu	-	0,64	332,39
11. Jaten	-	-	178,25
12. Colomadu	-	-	87,17
13. Gondangrejo	-	-	142,00
14. Kebakkramat	-	205,00	0,63
15. Mojogedang	-	254,32	119,49
16. Kerjo	-	1.395,30	267,40
17. Jenawi	1.601,00	611,00	104,28
Jml. Th. 2013	1.836,34	3.622,16	11.210,80
Jml. Th. 2012	4.431,00	3.366,16	3.707,46
Jml. Th. 2011	4.722,00	3.366,14	2.503,70
Jml. Th. 2010	9.729,00	3.251,51	2.641,14

Sumber : Dinas Pert. TPH, Perkebunan dan Kehutanan Kab. Karanganyar

BAB II PEMERINTAHAN

(government)



<http://karanganyar.bps.go.id>

PEMERINTAHAN **GOVERNMENTS**

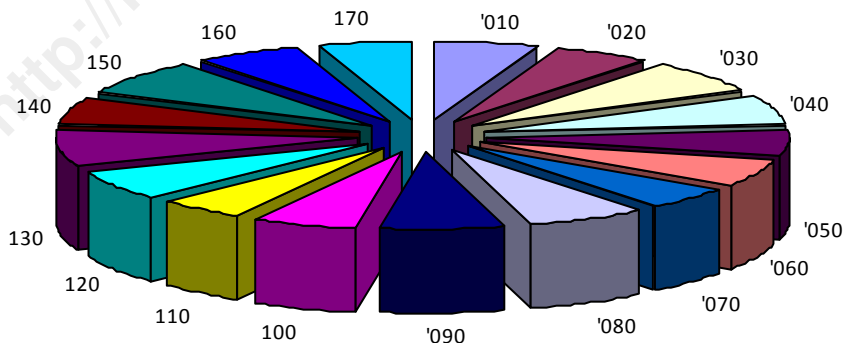
1. Pembagian Wilayah Administrasi

Kabupaten Karanganyar terdiri dari 17 Kecamatan yang meliputi 177 desa/kelurahan (15 kelurahan dan 162 desa). Desa/Kel. tersebut terdiri dari 1.091 dusun, 2.313 dukuh, 1.876 RW dan 6.358 RT. Kecamatan Jumapolo memiliki jumlah dusun terbesar yakni 102 dusun, sedangkan jumlah dusun yang terkecil ada di Kecamatan Jenawi sebesar 34. Sedangkan jumlah Dukuah terbesar dimiliki oleh Karangpandan, Kerjo, dan Kecamatan Karanganyar, masing-masing sebesar 197, 193, dan 191, sedangkan kecamatan yang memiliki jumlah dukuh terkecil adalah Tawangmangu sebanyak 82.

1. Regional Administratif division

Karanganyar regency is consist 17 sub district and covering 177 village and covering 1.091 orchard and 2.313 hamlet. The Jumapolo subdistrict has biggest amount of orchard are 102's, and smallest amount of orchard is district Jenawi with number 34. Mean the hamlet in Karangpandan, Kerjo, and Karanganyar District are the biggest amount has 197, 193 and 191 hamlet, but Tawangmangu has 82 hamlet , is the smallest amount .

Grafik 3. Banyaknya desa/kelurahan di Kabupaten Karanganyar menurut Kecamatan tahun 2013



2. DPRD Tk II

Komposisi keanggotaan DPRD Kabupaten Karanganyar pada tahun 2013 sebanyak 45 anggota, yang terdiri dari F. P Golkar 9 anggota, F.PDIP 10 anggota, F. PKS 5 anggota, dan F. Demokrat 6 anggota, F. PAN 4 anggota, F PK 6 anggota dan F GNP 5 anggota. Tahun 2013 setiap kecamatan memiliki anggota DPRD nya, yang terbanyak ada di kecamatan karanganyar, kecamatan Jaten dan kecamatan Colomadu, masing-masing sebanyak 9, 6, dan 5 anggota, dan yang paling sedikit ada di kecamatan Jatiyoso, Jumapolo, Matesih, Ngargoyoso, Karangpandan, Kebakkramat, Kerjo dan Kecamatan Jenawi, yakni hanya 1 anggota.

Jumlah komisi di DPRD Kabupaten Karanganyar ada 4, dengan jumlah anggota untuk masing-masing komisi, yaitu komisi I 10 anggota, komisi II 11 anggota, komisi III 10 anggota, dan komisi IV 10 anggota.

Selama Tahun 2013 telah dihasilkan sebanyak 19 SK DPRD, 24 SK Pimpinan DPRD dan 20 Peraturan Daerah.

2. The Parliament of Karanganyar

Parliament composition of karanganyar in 2013 are 45 people. They are consists Golkar Fraction amount 9 member, PDIP Paty has 9, PKS Party has 5, Demokrat has 6, PAN has 4, PK has 6 and the GNP Fraction has 5 member. By 2013 every distric has its legislator, Karanganyar district, Jaten district, and Colomadu district has biggest amount of member parliament. Each of them are 9, 6, and 5 member. Jatiyoso , Jumapolo ,Ngargoyoso , Karangpandan, Kebakkramat , Kerjo and jenawi district has smallest amount in parliament with 1 member of each.

The commision amount at karanganyar parliament have 4 . The Commision are, Commision A with 10 member, commision B with 11 member, commision C with 10 member, and commision D with 10 member.

Along with 2013 has been produced 17 decrees or parliament, 24 decree of head and 20 rules of region.

Tabel 2.1/ Table 2.1
Jumlah Desa/Kelurahan, Balai Desa/Kel. dan Klasifikasi Desa/Kel.
menurut Kecamatan di Kabupaten Karanganyar Tahun 2013
Number of village, Hall and Clasification Village by district in Karanganyar Regency 2013

Kecamatan	Desa/ Kelurahan	Klasifikasi		
		Swadaya	Swakarsa	Swa sembada
(1)	(2)	(3)	(4)	(5)
1. Jatipuro	10	-	-	10
2. Jatiyoso	9	-	-	9
3. Jumapolo	12	-	-	12
4. Jumantono	11	-	-	11
5. Matesih	9	-	-	9
6. Tawangmangu	10	-	-	10
7. Ngargoyoso	9	-	-	9
8. Karangpandan	11	-	-	11
9. Karanganyar	12	-	-	12
10. Tasikmadu	10	-	-	10
11. Jaten	8	-	-	8
12. Colomadu	11	-	-	11
13. Gondangrejo	13	-	-	13
14. Kebakkramat	10	-	-	10
15. Mojogedang	13	-	-	13
16. Kerjo	10	-	-	10
17. Jenawi	9	-	-	9
Jumlah Th. 2013	177	-	-	177
Jumlah Th. 2012	177	-	-	177
Jumlah Th. 2011	177	-	-	177

Sumber : Badan Pemberdayaan Masyarakat dan Desa Kab. Karanganyar

Tabel 2.2/ Table 2.2
Banyaknya Dusun, Dukuh, RW dan RT menurut Kecamatan
di Kabupaten Karanganyar Tahun 2013
Number of Dusun, Dukuh, RW and RT by district in Karanganyar Regency 2013

Kecamatan	Dusun	Dukuh	RW	RT
(1)	(2)	(3)	(4)	(5)
1. Jatipuro	86	100	124	308
2. Jatiyoso	81	88	112	284
3. Jumapolo	102	137	109	308
4. Jumantono	61	117	117	323
5. Matesih	78	155	107	326
6. Tawangmangu	39	82	99	347
7. Ngargoyoso	50	166	102	287
8. Karangpandan	65	197	122	299
9. Karanganyar	55	191	159	548
10. Tasikmadu	57	93	80	436
11. Jaten	46	105	101	545
12. Colomadu	50	126	109	500
13. Gondangrejo	78	157	95	499
14. Kebakkramat	58	119	124	391
15. Mojogedang	83	147	164	466
16. Kerjo	68	193	92	276
17. Jenawi	34	140	60	215
Jumlah Th. 2012	1.091	2.313	1.876	6.358
Jumlah Th. 2011	1.091	2.313	1.876	6.358
Jumlah Th. 2010	1.091	2.313	1.876	6.358

Sumber : BPS Kab. Karanganyar

Tabel 2.3/ Tables 2.3
Nama Kecamatan dan Desa/Kelurahan di Kabupaten Karanganyar Tahun 2013
Name of district and Village in Karanganyar Regency 2013

Kode, Kecamatan Kode, Desa/Kelurahan (1)	Kode, Kecamatan Kode, Desa/Kelurahan (2)	Kode, Kecamatan Kode, Desa/Kelurahan (3)
010 JATIPURO 001 Ngepungsari 002 Jatipurwo 003 Jatipuro 004 Jatisobo 005 Jatiwarno 006 Jatimulyo 007 Jatisuko 008 Jatiharjo 009 Jatikuwung 010 Jatiroyo	030 JUMAPOLO 001 Paseban 002 Lemahbang 003 Karangbangun 004 Ploso 005 Giriwondo 006 Kadipiro 007 Jumantoro 008 Kesawung 009 Bakalan 010 Jumapolo 011 Kwangsan 012 Jatirejo	050 MATESIH 001 Ngadiluwih 002 Dawung 003 Matesih 004 Karangbangun 005 Koripan 006 Girilayu 007 Pablengan 008 Plosorejo 009 Gantiwarno
020 JATTYOSO 001 Jatisawit 002 Petung 003 Wonokeling 004 Jatiyoso 005 Tlobo 006 Wonorejo 007 Beruk 008 Karangsari 009 Wukirsawit	040 JUMANTONO 001 Sedayu 002 Kebak 003 Gemantar 004 Tunggulrejo 005 Genengan 006 Ngunut 007 Tugu 008 Sukosari 009 Sambirejo 010 Blorong 011 Sringin	060 TAWANGMANGU 001 Bandardawung 002 Sepanjang 003 Tawangmangu 004 Kalisoro 005 Blumbang 006 Gondosuli 007 Tengkluk 008 Nglebak 009 Karanglo 010 Plumbon

**Tabel 2.3/
Lanjutan**

Kode, Kecamatan Kode, Desa/Kelurahan (4)	Kode, Kecamatan Kode, Desa/Kelurahan (5)	Kode, Kecamatan Kode, Desa/Kelurahan (6)
070 NGARGOYOSO 001 Puntukrejo 002 Berjo 003 Girimulyo 004 Segorogunung 005 Kemuning 006 Nglegok 007 Dukuh 008 Jatirejo 009 Ngargoyoso 080 KARANGPANDAN 001 Bangsri 002 Ngemplak 003 Dopleng 004 Gerdu 005 Karang 006 Salam 007 Karangpandan 008 Tohkuning 009 Gondangmanis 010 Dayu 011 Harjosari	090 KARANGANYAR 001 Lalung 002 Bolong 003 Jantiharjo 004 Tegalgede 005 Jungke 006 Cangakan 007 Karanganyar 008 Bejen 009 Popongan 010 Gayamdampo 011 Delingan 012 Gedong 100 TASIKMADU 001 Buran 002 Papahan 003 Ngijo 004 Gaum 005 Suruh 006 Pandeyan 007 Karangmojo 008 Kaling 009 Wonolopo 010 Kalijirak	110 JATEN 001 Suruhkalang 002 Jati 003 Jaten 004 Dagen 005 Ngringo 006 Jetis 007 Sroyo 008 Brujul 120 COLOMADU 001 Ngasem 002 Bolon 003 Malangjiwan 004 Paulan 005 Gajahan 006 Blulukan 007 Gawanen 008 Gedongan 009 Tohudan 010 Baturan 011 Klodran

Tabel 23
Lanjutan

Kode, Kecamatan Kode, Desa/Kelurahan	Kode, Kecamatan Kode, Desa/Kelurahan	Kode, Kecamatan Kode, Desa/Kelurahan
(7)	(8)	(9)
<p>130 GONDANGREJO</p> <p>001 Wonorejo</p> <p>002 Plesungan</p> <p>003 Jatikuwung</p> <p>004 Selokaton</p> <p>005 Bulurejo</p> <p>006 Rejosari</p> <p>007 Jeruksavit</p> <p>008 Karangturi</p> <p>009 Kragan</p> <p>010 Wonosari</p> <p>011 Dayu</p> <p>012 Tuban</p> <p>013 Krendowahono</p>	<p>150 MOJOGEDANG</p> <p>001 Sewurejo</p> <p>002 Ngadirejo</p> <p>003 Mojogedang</p> <p>004 Pojok</p> <p>005 Majoroto</p> <p>006 Kaliboto</p> <p>007 Buntar</p> <p>008 Gebyog</p> <p>009 Gentungan</p> <p>010 Pendem</p> <p>011 Pereng</p> <p>012 Munggur</p> <p>013 Kedungjeruk</p>	<p>170 JENAWI</p> <p>001 Gumeng</p> <p>002 Anggrasmanis</p> <p>003 Jenawi</p> <p>004 Trengguli</p> <p>005 Sidomukti</p> <p>006 Balong</p> <p>007 Seloromo</p> <p>008 Menjing</p> <p>009 Lempong</p>
<p>140 KEMIRI</p> <p>001 kemiri</p> <p>002 Nangsri</p> <p>003 Macanan</p> <p>004 Alastuwo</p> <p>005 Banjarharjo</p> <p>006 Malanggaten</p> <p>007 Kaliwuluh</p> <p>008 Pulosari</p> <p>009 Kebak</p> <p>010 Waru</p>	<p>160 KERJO</p> <p>001 Kuto</p> <p>002 Tamansari</p> <p>003 Ganten</p> <p>004 Gempolan</p> <p>005 Plosorejo</p> <p>006 Karangrejo</p> <p>007 Kwadungan</p> <p>008 Botok</p> <p>009 Sumberejo</p> <p>010 Tawangsari</p>	

Sumber : BPS Kab. Karanganyar

Tabel 2.4.1/ Tables 2.4.1
Komposisi Keanggotaan DPRD Kabupaten Karanganyar
menurut Kecamatan Tahun 2013
The Composite of DPRD Member by District in Karangayar Regency 2013

Kecamatan	Jumlah Anggota DPRD menurut Fraksi							
	P. Golkar	PDIP	PKS	Demokrat	PAN	PK	GNP	Jmlh
(1)	(2)	(3)	(4)	(6)	(7)	(8)	(9)	(10)
1. Jatipuro	1	-	-	-	-	1	-	2
2. Jatiyoso	-	-	-	-	1	-	-	1
3. Jumapolo	-	-	-	1	-	-	-	1
4. Jumentono	1	-	-	-	-	1	-	2
5. Matesih	-	-	-	-	-	1	-	1
6. Tawangmangu	-	1	-	1	-	-	2	4
7. Ngargoyoso	-	-	1	-	-	-	-	1
8. Karangpandan	1	-	-	-	-	-	-	1
9. Karanganyar	2	2	1	1	-	2	1	9
10. Tasikmadu	2	-	-	1	-	-	-	3
11. Jaten	-	2	1	1	1	-	1	6
12. Colomadu	-	4	-	1	-	-	-	5
13. Gondangrejo	1	-	1	-	1	1	-	4
14. Kebakkramat	-	1	-	-	-	-	-	1
15. Mojogedang	1	-	1	-	-	-	-	2
16. Kerjo	-	-	-	-	1	-	-	1
17. Jenawi	-	-	-	-	-	-	1	1
Jumlah Th. 2013	9	10	5	6	4	6	5	45
Jumlah Th. 2012	9	10	5	6	4	6	5	45
Jumlah Th. 2011	9	10	5	6	4	6	5	45

Sumber : Sekretariat DPRD Kab. Karanganyar

Tabel 2.4.2/ Tables 2.4.2
Banyaknya Anggota DPRD Kabupaten Karanganyar menurut Komisi dan Fraksi
Tahun 2013

Number of DPRD member by commision and fraction in Karanganyar Regency 2013

Fraksi	Komisi				Jumlah
	I	II	III	IV	
(1)	(2)	(3)	(4)	(5)	(7)
1. F.PDI P	2	2	2	3	9
2. F.P Golkar	2	2	2	2	8
3. F.PKS	1	1	1	1	4
4. F.Demokrat	1	2	1	1	5
5. F.PAN	1	1	1	1	4
6. F.PK	1	2	2	1	6
7. F.GNB	2	1	1	1	5
Jumlah Th. 2013	10	11	10	10	41*
Jumlah Th. 2012	10	11	10	10	41*
Jumlah Th. 2011	10	11	10	10	41*

Sumber : Sekretariat DPRD Kab. Karanganyar

Keterangan : * 4 Orang Pimpinan tidak masuk Komisi

Tabel 2.4.3/ Tables 2.4.3
Banyaknya Keputusan Sidang DPRD Kabupaten Karanganyar menurut Waktu
dan Jenisnya Tahun 2013

Number of Assembling Decision by periode and Kinding in Karanganyar Regency 2013

Jenis Keputusan	Triwulan				Jumlah
	I	II	III	IV	
(1)	(2)	(3)	(4)	(5)	(6)
1. SK DPRD	3	6	1	9	19
2. SK Pimpinan DPRD	6	2	9	7	24
3. Peraturan Daerah	6	1	-	13	20
Jumlah Th. 2013	15	9	10	29	63
Jumlah Th. 2012	14	10	14	17	55
Jumlah Th. 2011	14	9	14	21	58

Sumber : Sekretariat DPRD Kab. Karanganyar

Tabel 2.5.1/ Tables 2.5.1
Banyaknya Anggota LINMAS menurut Jenis Kelamin dan Kecamatan
di Kabupaten Karanganyar Tahun 2012
Number of Protection public Member by Sex in Karanganyar Regency 2012

Kecamatan	Jenis Kelamin		
	Laki-laki	Perempuan	Jumlah
(1)	(2)	(3)	(4)
1. Jatipuro	304	0	304
2. Jatiyoso	318	0	318
3. Jumapolo	344	0	344
4. Jumantono	341	0	341
5. Matesih	331	0	331
6. Tawangmangu	355	4	359
7. Ngargoyoso	320	0	320
8. Karangpandan	349	0	349
9. Karanganyar	482	0	482
10. Tasikmadu	461	0	461
11. Jaten	549	4	553
12. Colomadu	416	0	416
13. Gondangrejo	415	1	416
14. Kebakkramat	433	4	437
15. Mojogedang	402	0	402
16. Kerjo	312	10	322
17. Jenawi	307	0	307
Jml. Th. 2012	6.439	23	6.462
Jml. Th. 2011	6.486	23	6.509
Jml. Th. 2010	6.480	23	6.503

Sumber : Kantor Kesbang dan Linmas Kab. Karanganyar

Tabel 2.5.2/ Tables 2.5.2
Banyaknya Anggota Hansip menurut Fungsi dan Kecamatan
di Kabupaten Karanganyar Tahun 2012
Number of Hansip by Function and District in Karanganyar Regency 2012

Kecamatan	Fungsi Hansip		
	LINMAS	WANRA	KAMRA
(1)	(2)	(3)	(4)
1. Jatipuro	304	-	-
2. Jatiyoso	318	-	-
3. Jumapolo	344	-	-
4. Jumantho	341	-	-
5. Matesih	331	-	-
6. Tawangmangu	359	-	-
7. Ngargoyoso	320	-	-
8. Karangpandan	349	-	-
9. Karanganyar	482	-	-
10. Tasikmadu	461	-	-
11. Jaten	553	-	-
12. Colomadu	416	-	-
13. Gondangrejo	416	-	-
14. Kebakkramat	437	-	-
15. Mojogedang	402	-	-
16. Kerjo	322	-	-
17. Jenawi	307	-	-
Jml. Th. 2012	6.462	-	-
Jml. Th. 2011	6.509	-	-
Jml. Th. 2010	6.503	-	-

Sumber : Kantor Kesbang dan Linmas Kab. Karanganyar

Tabel 2.6.1/ Tables 2.6.1
Banyaknya Pegawai Negeri sipil (PNS) Pemerintah Kabupaten Karanganyar
Menurut Unit Kerja dan Jenis Kelamin Tahun 2013

Number of Civil Servants (PNS) Karanganyar County Government
 According to the Unit of Work and Gender in 2013

Unit Kerja	Jenis Kelamin		Jumlah
	Laki-laki	Perempuan	
(1)	(2)	(3)	(4)
1. Sekretariat Daerah	151	65	216
2. Sekretariat DPRD	33	18	51
3. Sekretariat KPU	5	1	6
4. Inspektorat	35	18	53
5. Badan Kepegawaian Daerah	35	21	56
6. Badan Kesbangpol dan linmas	23	8	31
7. Badan Lingkungan Hidup	20	20	40
8. Badan Pel Penyul Pert. Perikanan dan Kehut	88	21	109
9. Badan Pelayanan Perizinan Terpadu	28	16	44
10. Badan Perberd Masy. dan Desa	21	12	33
11. Badan PP PA dan KB	52	53	105
12. Bappeda	32	11	43
13. Badan Penanggulangan Bencana Daerah	12	2	14
14. Dinas Kebersihan dan Pertamanan	121	17	138
15. Dinas Kependudukan dan Capil	30	22	52
16. Dinas Kesehatan	254	559	813
17. Dinas Pariwisata dan Kebudayaan	36	18	54
18. Dinas Pekerjaan Umum	201	31	232
19. Din Pendptn, Pengel. Keu dan Aset Da	57	44	101
20. Din Pendidikan Pemuda dan OR	3.661	4.297	7.958
21. Din Perhub, Kom dan Informatika	66	28	94
22. Din Perindagkop dan UMKM	109	40	149
23. Din Pert. Tan Pangan, Perkeb dan Kehut	51	32	83
24. Din Peternakan dan Perikanan	58	24	106
25. Din Sosial, TK dan Transmigrasi	67	39	421
26. Kantor Ketahanan Pangan	11	8	19
27. Kantor Perpustakaan dan Arsip	16	10	26

Tabel 2.6.1/ Tables 2.6.1
Lanjutan

Unit Kerja	Jenis Kelamin		Jumlah
	Laki-laki	Perempuan	
(1)	(2)	(3)	(4)
28. Kantor Satpol Pamong Praja	44	7	51
29. Rumah Sakit Umum Daerah	166	255	421
30. Kantor Kecamatan Colomadu	20	15	35
31. Kantor Kecamatan Gondangrejo	24	5	29
32. Kantor Kecamatan Jaten	22	10	32
33. Kantor Kecamatan Jatipuro	12	5	17
34. Kantor Kecamatan Jatiyoso	16	3	19
35. Kantor Kecamatan Jenawi	17	6	23
36. Kantor Kecamatan Jumentono	22	5	27
37. Kantor Kecamatan Jumapolo	15	4	19
38. Kantor Kecamatan Karanganyar	14	7	21
39. Kantor Kecamatan Karangpandan	17	6	23
40. Kantor Kecamatan Kebakkramat	21	4	25
41. Kantor Kecamatan Kerjo	13	8	21
42. Kantor Kecamatan Matesih	15	8	23
43. Kantor Kecamatan Mojogedang	26	6	32
44. Kantor Kecamatan Ngargoyoso	17	9	26
45. Kantor Kecamatan Tasikmadu	15	7	22
46. Kantor Kecamatan Tawangmangu	19	0	19
47. Kelurahan Bejen	6	4	10
48. Kelurahan Blumbang	8	1	9
49. Kelurahan Bolong	3	4	7
50. Kelurahan Cangakan	10	2	12
51. Kelurahan Delingan	8	5	13
52. Kelurahan Gayamdampo	5	4	9
53. Kelurahan Gedong	9	2	11

Sumber : Badan Kepegawaian Daerah Kab. Karanganyar

Tabel 2.6.1/ Tables 2.6.1
Lanjutan

Unit/Sub Unit	Jenis Kelamin		Jumlah
	Laki-laki	Perempuan	
(1)	(2)	(3)	(4)
54. Kelurahan Jantiharjo	7	4	11
55. Kelurahan Jungke	10	2	12
56. Kelurahan Kalisoro	8	1	9
57. Kelurahan Karanganyar	4	6	10
58. Kelurahan Lalung	8	2	10
59. Kelurahan Popongan	7	6	13
60. Kelurahan Twangmangu	9	0	9
61. Kelurahan Tegalgede	9	2	11

Sumber : Badan Kepegawaian Daerah Kab. Karanganyar

Tabel 2.6.2/ Tables 2.6.2
Banyaknya Pegawai Negeri sipil (PNS) Pemerintah Kabupaten Karanganyar
Menurut Unit Kerja dan Golongan Tahun 2013
 Number of Civil Servants (PNS) Karanganyar County Government
 According to the Unit of Work and Group in 2013

Unit/Sub Unit	Golongan				Jmlh
	I	II	III	IV	
(1)	(2)	(3)	(4)	(5)	(6)
1. Sekretariat Daerah	14	42	137	23	216
2. Sekretariat DPRD	6	13	26	6	51
3. Sekretariat KPU	0	0	4	2	6
4. Inspektorat	1	5	38	9	53
5. Badan Kepegawaian Daerah	2	6	40	8	56
6. Badan Kesbangpol dan linmas	1	2	25	3	31
7. Badan Lingkungan Hidup	2	2	26	10	40
8. Badan Pel Penyul Pert. Perikanan dan Kehut	3	9	60	37	109
9. Badan Pelayanan Perizinan Terpadu	0	3	34	7	44
10. Badan Perberd Masy. dan Desa	0	3	24	6	33
11. Badan PP PA dan KB	1	5	58	41	105
12. Bappeda	1	4	26	12	43
13. Badan Penanggulangan Bencana Daerah	0	4	9	1	14
14. Dinas Kebersihan dan Pertamanan	61	52	19	6	138
15. Dinas Kependudukan dan Capil	1	8	35	8	52
16. Dinas Kesehatan	18	227	540	28	813
17. Dinas Pariwisata dan Kebudayaan	1	17	28	8	54
18. Dinas Pekerjaan Umum	32	82	115	3	232
19. Din Pendptn, Pengel. Keu dan Aset Da	1	27	65	8	101
20. Din Pendidikan Pemuda dan OR	160	1.674	1.821	4.303	7.958
21. Din Perhub, Kom dan Informatika	5	31	52	6	94
22. Din Perindagkop dan UMKM	12	51	75	11	149
23. Din Pert. Tan Pangan, Perkeb dan Kehut	2	13	61	7	83
24. Din Peternakan dan Perikanan	4	14	53	11	82
25. Din Sosial, TK dan Transmigrasi	5	13	77	11	106
26. Kantor Ketahanan Pangan	0	3	15	1	19
27. Kantor Perpustakaan dan Arsip	0	8	15	3	26

Tabel 2.6.2/ Tables 2.6.2
Lanjutan

Unit/Sub Unit	Golongan				Jumlah
	I	II	III	IV	
(1)	(2)	(3)	(4)	(5)	(6)
28. Kantor Satpol Pamong Praja	3	17	30	1	51
29. Rumah Sakit Umum Daerah	23	187	193	18	421
30. Kantor Kecamatan Colomadu	0	8	24	3	35
31. Kantor Kecamatan Gondangrejo	2	8	17	2	29
32. Kantor Kecamatan Jaten	1	10	18	3	32
33. Kantor Kecamatan Jatipuro	1	1	13	2	17
34. Kantor Kecamatan Jatiyoso	1	3	13	2	19
35. Kantor Kecamatan Jenawi	0	10	12	1	23
36. Kantor Kecamatan Jumentono	0	9	15	3	27
37. Kantor Kecamatan Jumapolo	0	7	10	2	19
38. Kantor Kecamatan Karanganyar	0	11	7	3	21
39. Kantor Kecamatan Karangpandan	1	4	17	1	23
40. Kantor Kecamatan Kebakkramat	0	7	17	1	25
41. Kantor Kecamatan Kerjo	1	5	12	3	21
42. Kantor Kecamatan Matesih	0	8	15	0	23
43. Kantor Kecamatan Mojogedang	0	10	20	2	32
44. Kantor Kecamatan Ngargoyoso	1	7	17	1	26
45. Kantor Kecamatan Tasikmadu	0	9	11	2	22
46. Kantor Kecamatan Tawangmangu	1	4	11	3	19
47. Kelurahan Bejen	0	3	7	0	10
48. Kelurahan Blumbang	1	3	5	0	9
49. Kelurahan Bolong	0	1	5	1	7
50. Kelurahan Cangakan	2	1	8	1	12
51. Kelurahan Delingan	1	5	7	0	13
52. Kelurahan Gayamdompo	1	2	6	0	9
53. Kelurahan Gedong	1	3	7	0	11

Sumber : Badan Kepegawaian Daerah Kab. Karanganyar

Tabel 2.6.2/ Tables 2.6.2
Lanjutan

Unit/Sub Unit	Golongan				Jumlah
	I	II	III	IV	
(1)	(2)	(3)	(4)	(5)	(6)
54. Kelurahan Jantiharjo	0	6	5	0	11
55. Kelurahan Jungke	4	2	6	0	12
56. Kelurahan Kalisoro	2	3	4	0	9
57. Kelurahan Karanganyar	0	4	6	0	10
58. Kelurahan Lalung	1	3	5	1	10
59. Kelurahan Popongan	1	6	6	0	13
60. Kelurahan Twangmangu	0	4	5	0	9
61. Kelurahan Tegalgede	0	5	6	0	11

Sumber : Badan Kepegawaian Daerah Kab. Karanganyar

Tabel 2.7.1
Banyaknya Permohonan Pendaftaran Peralihan Hak, pembebanan Hak dan Pembagian
Hak Bersama yang Dibuktikan dengan Akta yang Dibuat PPAT
dan Banyaknya Uang Pemasukan kepada Kas Negara (SSB) dari Bea Perolehan
Hak Atas Tanah dan atau Bangunan (BPHTB)
menurut Bulan pada Kantor Pertanahan Kabupaten Karanganyar Tahun 2013

Bulan	Masuk	Sisa Bulan Lalu	Selesai	Belum Selesai	SSB (Rp.)
(1)	(2)	(3)	(4)	(5)	(6)
1. Januari	1.982	81	1.771	292	1.333.116.250
2. Pebruari	2.029	292	1.984	337	434.879.750
3. Maret	1.417	337	1.462	292	295.195.900
4. April	2.201	292	2.286	207	364.867.750
5. Mei	1.507	207	1.537	177	232.143.000
6. Juni	1.288	177	1.299	166	552.787.787
7. Juli	2.142	166	1.876	432	415.575.850
8. Agustus	1.252	432	1.305	379	768.512.725
9. September	1.854	379	1.901	332	620.211.610
10. Oktober	2.168	332	2.430	70	285.023.000
11. Nopember	2.145	70	1.835	380	284.976.690
12. Desember	1.828	380	2.136	72	296.519.900
Jumlah Th. 2013	21.813	380	21.822	72	5.883.810.212
Jumlah Th. 2012	17.668	141	17.769	81	5.883.810.212

Sumber : Kantor Pertanahan Nasional Kab. Karanganyar

Tabel 2.7.2
Banyaknya Permohonan Hak Atas Tanah yang Telah Diselesaikan
Kantor Badan Pertanahan menurut Bulan
di Kabupaten Karanganyar Tahun 2013

Bulan	Hak Milik			Hak Guna Bangunan			Hak Pakai		
	Permo- honan	SK	Serti- fikat	Permo- honan	SK	Serti- fikat	Permo- honan	SK	Serti- fikat
(1)	(2)	(3)	(4)	(5)	(6)	(7)	(8)	(9)	(10)
1. Januari	28	28	28	7	7	7	7	7	7
2. Pebruari	10	9	9	2	-	-	2	2	2
3. Maret	13	12	12	5	2	2	-	-	-
4. April	54	54	54	6	-	-	1	1	1
5. Mei	23	20	20	1	1	1	-	-	-
6. Juni	37	35	35	4	2	2	-	-	-
7. Juli	38	34	34	1	1	1	1	1	1
8. Agustus	38	38	38	-	-	-	-	-	-
9. September	92	87	87	3	-	-	8	6	6
10. Oktober	26	26	26	5	2	2	5	5	5
11. Nopember	47	40	40	13	7	7	-	-	-
12. Desember	25	25	25	-	-	-	12	9	9
Jml. Th. 2013	431	408	408	47	22	22	36	31	31
Jml. Th. 2012	410	345	-	86	23	-	52	39	-

Sumber : Kantor Pertanahan Nasional Kab. Karanganyar

BAB III

PENDUDUK & TENAGA KERJA

(population & employment)



<http://karakangarjakerja.go.id>

PENDUDUK **POPULATION**

1. Kependudukan

Mulai tahun 2011, data penduduk yang digunakan adalah data penduduk yang bersumber dari Proyeksi Penduduk hasil Sensus Penduduk 2010.

1. Population

Starting in 2011, population data population data used is sourced from the Census Population Projections 2010.

Grafik 3. Jumlah Penduduk Kabupaten Karanganyar tahun 2013 menurut Kecamatan (jiwa)



Jumlah Penduduk di Kabupaten Karanganyar berdasarkan data tersebut pada tahun 2013 sebanyak 840.171 jiwa, terdiri dari laki-laki 415.574 jiwa dan perempuan 424.597 jiwa.

Kecamatan dengan penduduk terbanyak adalah Kecamatan Jaten, yaitu 80.901 jiwa (9,63 %). Sedangkan kecamatan

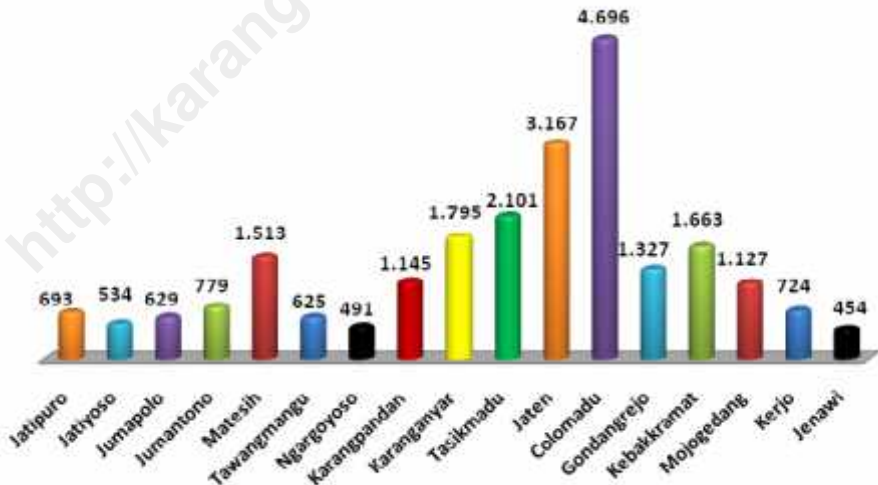
Total Population in Karanganyar district based on these data in 2013 as many as 840.171 people, consisting of men and women 415.574 and 424.597 soul. Districts with the largest population Jaten district, is 80.901 persons (9,63%). While the district with a population of at least the district Jenawi, is 25.470 persons (3,03%).

dengan jumlah penduduk paling sedikit adalah kecamatan Jenawi, yaitu 25.470 jiwa (3,03).

Jika menghitung Sex ratio berdasarkan dari Tabel 3.1.1 diketahui bahwa Jumlah Penduduk di Karanganyar lebih besar jumlah perempuan dibandingkan laki-laki, hal ini terlihat dari angka sex ratio sebesar 97,87 artinya dari 100 perempuan hanya ada 98 laki-laki. Tetapi bila di rinci masing-masing kecamatan di Kabupaten Karanganyar, ada 3 kecamatan yang memiliki angka sex ratio diatas 100, yakni Jatipuro, Jatiyoso, dan Jumapolo.

If the sex ratio calculated on the basis of Table 3.1.1 is known that the number of residents in Karanganyar greater number of women than men, it is seen from the figure of 97,87 mean sex ratio of 100 females there were only 98 men. But when the details of each district in Karanganyar district, there are 3 districts have sex ratios above 100 points, namely Jatipuro, Jatiyoso, and Jumapolo.

Grafik 4. Kepadatan Penduduk per Kecamatan tahun 2013 (jiwa/km²)



Tabel 3.1.1/ Table 3.1.1
Penduduk dirinci menurut Jenis Kelamin dan Kecamatan
di Kabupaten Karanganyar Tahun 2013
population by sex and district in Karanganyar Regency 2013

Kecamatan	Jumlah penduduk			Seks Rasio
	Laki-laki	Peremp.	Jumlah	
(1)	(2)	(3)	(4)	(5)
1. Jatipuro	14.135	13.835	27.970	102
2. Jatiyoso	18.010	17.852	35.862	101
3. Jumapolo	17.799	17.239	35.038	103
4. Jumantono	20.613	21.093	41.706	98
5. Matesih	19.648	20.094	39.742	98
6. Tawangmangu	21.752	22.012	43.764	99
7. Ngargoyoso	15.834	16.215	32.049	98
8. Karangpandan	19.217	19.852	39.069	97
9. Karanganyar	37.936	39.290	77.226	97
10. Tasikmadu	28.345	29.626	57.971	96
11. Jaten	39.797	41.104	80.901	97
12. Colomadu	36.166	37.287	73.453	97
13. Gondangrejo	37.466	37.887	75.353	99
14. Kebakkramat	29.794	30.847	60.641	97
15. Mojogedang	29.884	30.189	60.073	99
16. Kerjo	16.715	17.168	33.883	97
17. Jenawi	12.463	13.007	25.470	96
Jumlah Th. 2013	415.574	424.597	840.171	98

Sumber : BPS (mulai tahun 2012 data penduduk menggunakan proyeksi penduduk dari BPS)

Tabel 3.1.2/ Table 3.1.2
Jumlah Penduduk dirinci menurut Kelompok Umur
di Kabupaten Karanganyar Tahun 2013

Kelompok Umur	Jumlah Penduduk		
	L	P	Total
(1)	(2)	(3)	(4)
0-4	36.436	34.692	71.128
5-9	34.250	32.815	67.065
10-14	33.091	31.711	64.802
15-19	33.030	31.798	64.828
20-24	30.777	31.280	62.057
25-29	29.299	31.069	60.368
30-34	31.416	33.175	64.591
35-39	32.036	32.896	64.932
40-44	30.664	31.638	62.302
45-49	29.297	30.415	59.712
50-54	27.198	27.369	54.567
55-59	22.617	21.653	44.270
60-64	15.957	15.803	31.760
65-69	10.998	12.690	23.688
70-74	8.213	10.289	18.502
75+	10.299	15.300	25.599
Jumlah	415.578	424.593	840.171

Sumber : BPS (mulai tahun 2012 data penduduk menggunakan proyeksi penduduk dari BPS)

Tabel 3.1.3/ Table 3.1.3
Luas Wilayah, Distribusi, dan Kepadatan Penduduk dirinci
menurut Kecamatan di Kabupaten Karanganyar Tahun 2013
The Area, Distribution and Density Population by District
In Karanganyar Regency 2013

Kecamatan	Luas Wilayah (ha)	Distribusi Penduduk	Kepadatan Penduduk (jiwa/km ²)
(1)	(2)	(3)	(4)
1. Jatipuro	4.036,50	3,33	693
2. Jatiyoso	6.716,49	4,27	534
3. Jumapolo	5.567,02	4,17	629
4. Jumantono	5.355,44	4,96	779
5. Matesih	2.626,63	4,73	1.513
6. Tawangmangu	7.003,16	5,21	625
7. Ngargoyoso	6.533,94	3,81	491
8. Karangpandan	3.411,08	4,65	1.145
9. Karanganyar	4.302,64	9,19	1.795
10. Tasikmadu	2.759,73	6,90	2.101
11. Jaten	2.554,81	9,63	3.167
12. Colomadu	1.564,16	8,74	4.696
13. Gondangrejo	5.679,95	8,97	1.327
14. Kebakkramat	3.645,63	7,22	1.663
15. Mojogedang	5.330,90	7,15	1.127
16. Kerjo	4.682,27	4,03	724
17. Jenawi	5.608,28	3,03	454
Jumlah Th. 2013	77.378,64	100	1.086

Sumber : : BPS Kabupaten Karanganyar

Tabel 3.2.1/ Table 3.2.1
Jumlah Penduduk Kecamatan Jatipuro Kabupaten Karanganyar Tahun 2013
Population by sex and village in Jatipuro district 2013

Desa	Laki-laki	Perempuan	Total
(1)	(2)	(3)	(4)
001 Ngepungsari	1.332	1.304	2.636
002 Jatipurwo	1.546	1.513	3.059
003 Jatipuro	1.667	1.631	3.298
004 Jatisobo	1.785	1.749	3.534
005 Jatiwarno	1.407	1.376	2.783
006 Jatimulyo	1.105	1.082	2.187
007 Jatisuko	1.201	1.174	2.375
008 Jatiharjo	1.031	1.008	2.039
009 Jatikuwung	1.447	1.417	2.864
010 Jatiroyo	1.614	1.581	3.195
Jumlah	14.135	13.835	27.970

Sumber : BPS Kabupaten Karanganyar

Tabel 3.2.2 / Table 3.2.2
Jumlah Penduduk Kecamatan Jatiyoso Kabupaten Karanganyar Tahun 2013
Population by sex and village in Jatiyoso district 2013

Desa	Laki-laki	Perempuan	Total
(1)	(2)	(3)	(4)
001 Jatisawit	1.878	1.861	3.739
002 Petung	1.734	1.719	3.453
003 Wonokeling	1.413	1.400	2.813
004 Jatiyoso	1.729	1.713	3.442
005 Tlobo	1.251	1.240	2.491
006 Wonorejo	2.546	2.525	5.071
007 Beruk	2.380	2.359	4.739
008 Karang Sari	2.283	2.263	4.546
009 Wukirsawit	2.796	2.772	5.568
Jumlah	18.010	17.852	35.862

Sumber : BPS Kabupaten Karanganyar

Tabel 3.2. 3/ Table 3.2.3
Jumlah Penduduk Kecamatan Jumapolo Kabupaten Karanganyar Tahun 2013
Population by sex and village in Jumapolo district 2013

Desa	Laki-laki	Perempuan	Total
(1)	(2)	(3)	(4)
001 Paseban	953	922	1.875
002 Lemahbang	1.388	1.344	2.732
003 Karangbangun	1.137	1.102	2.239
004 Ploso	1.089	1.054	2.143
005 Giriwondo	1.270	1.230	2.500
006 Kadipiro	1.483	1.437	2.920
007 Jumantoro	1.663	1.610	3.273
008 Kesawung	1.325	1.284	2.609
009 Bakalan	1.325	1.285	2.610
010 Jumapolo	2.550	2.469	5.019
011 Kwangsari	2.053	1.989	4.042
012 Jatirejo	1.563	1.513	3.076
Jumlah	17.799	17.239	35.038

Sumber : BPS Kabupaten Karanganyar

Tabel 3.2.4 / Table 3.2.4
Jumlah Penduduk Kecamatan Jumantono Kabupaten Karanganyar Tahun 2013
Population by sex and village in district Jumantono 2013

Desa	Laki-laki	Perempuan	Total
(1)	(2)	(3)	(4)
001 Sedayu	1.986	2.032	4.018
002 Kebak	1.683	1.722	3.405
003 Gemantar	1.492	1.527	3.019
004 Tunggulrejo	2.363	2.417	4.780
005 Genengan	2.041	2.089	4.130
006 Ngunut	1.702	1.742	3.444
007 Tugu	2.106	2.156	4.262
008 Sukosari	1.435	1.469	2.904
009 Sambirejo	1.626	1.664	3.290
010 Blorong	1.809	1.850	3.659
011 Sringin	2.370	2.425	4.795
Jumlah	20.613	21.093	41.706

Sumber : BPS Kabupaten Karanganyar

Tabel 3.2.5 / Table 3.2.5
Jumlah Penduduk Kecamatan Matesih Kabupaten Karanganyar Tahun 2013
Population by sex and village in Matesih district 2013

Desa	Laki-laki	Perempuan	Total
(1)	(2)	(3)	(4)
001 Ngadiluwih	2.717	2.778	5.495
002 Dawung	1.927	1.970	3.897
003 Matesih	3.290	3.364	6.654
004 Karangbangun	2.517	2.573	5.090
005 Koripan	1.905	1.949	3.854
006 Girilayu	1.816	1.857	3.673
007 Pablengan	2.056	2.103	4.159
008 Plosorejo	2.098	2.146	4.244
009 Gantiwarno	1.322	1.354	2.676
Jumlah	19.648	20.094	39.742

Sumber : BPS Kabupaten Karanganyar

Tabel 3.2.6 / Table 3.2.6
Jumlah Penduduk Kecamatan Tawangmangu Kabupaten Karanganyar Tahun 2013
Population by sex and village in Tawangmangu district 2013

Desa	Laki-laki	Perempuan	Total
(1)	(2)	(3)	(4)
001 Bandardawung	1.872	1.894	3.766
002 Sepanjang	1.831	1.853	3.684
003 Tawangmangu	4.311	4.364	8.675
004 Kalisoro	2.016	2.040	4.056
005 Blumbang	1.873	1.894	3.767
006 Gondosuli	1.613	1.633	3.246
007 Tengklik	1.867	1.889	3.756
008 Nglebak	2.427	2.456	4.883
009 Karanglo	1.691	1.711	3.402
010 Plumbon	2.251	2.278	4.529
Jumlah	21.752	22.012	43.764

Sumber : BPS Kabupaten Karanganyar

Tabel 3.2.7 / Table 3.2.7
Jumlah Penduduk Kecamatan Ngargoyoso Kabupaten Karanganyar Tahun 2013
Population by sex and village in Ngargoyoso district 2013

Desa	Laki-laki	Perempuan	Total
(1)	(2)	(3)	(4)
001 Puntukrejo	1.810	1.853	3.663
002 Berjo	2.533	2.594	5.127
003 Girimulyo	1.936	1.983	3.919
004 Segorogunung	824	845	1.669
005 Kemuning	2.875	2.942	5.817
006 Ngelegok	1.895	1.941	3.836
007 Dukuh	931	953	1.884
008 Jatirejo	979	1.003	1.982
009 Ngargoyoso	2.051	2.101	4.152
Jumlah	15.834	16.215	32.049

Sumber : BPS Kabupaten Karanganyar

Tabel 3.2.8 / Table 3.2.8
Jumlah Penduduk Kecamatan Karangpandan Kabupaten Karanganyar Tahun 2013
Population by sex and village in Karangpandan district 2013

Desa	Laki-laki	Perempuan	Total
(1)	(2)	(3)	(4)
001 Bangsri	2.080	2.149	4.229
002 Ngemplak	1.823	1.883	3.706
003 Doplang	1.457	1.505	2.962
004 Gerdu	1.558	1.609	3.167
005 Karang	1.952	2.017	3.969
006 Salam	1.278	1.319	2.597
007 Karangpandan	2.681	2.771	5.452
008 Tohkuning	2.409	2.489	4.898
009 Gondangmanis	1.249	1.291	2.540
010 Dayu	1.164	1.202	2.366
011 Harjosari	1.566	1.617	3.183
Jumlah	19.217	19.852	39.069

Sumber : BPS Kabupaten Karanganyar

Tabel 3.2. 9/ Table 3.2. 9
Jumlah Penduduk Kecamatan Karanganyar Kabupaten Karanganyar Tahun 2013
Population by sex and village in Karanganyar district 2013

Desa	Laki-laki	Perempuan	Total
(1)	(2)	(3)	(4)
001 Lalung	3.937	4.077	8.014
002 Bolong	1.750	1.813	3.563
003 Jantiharjo	2.720	2.816	5.536
004 Tegalgede	4.614	4.778	9.392
005 Jungke	2.844	2.945	5.789
006 Cangakan	3.167	3.280	6.447
007 Karanganyar	2.190	2.268	4.458
008 Bejen	5.050	5.232	10.282
009 Popongan	3.691	3.823	7.514
010 Gayamdompo	2.699	2.796	5.495
011 Delingan	2.295	2.377	4.672
012 Gedong	2.979	3.085	6.064
Jumlah	37.936	39.290	77.226

Sumber : BPS Kabupaten Karanganyar

Tabel 3.2.10 / Table 3.2.10
Jumlah Penduduk Kecamatan Tasikmadu Kabupaten Karanganyar Tahun 2013
Population by sex and village in Tasikmadu district 2013

Desa	Laki-laki	Perempuan	Total
(1)	(2)	(3)	(4)
001 Buran	2.440	2.549	4.989
002 Papahan	3.502	3.659	7.161
003 Ngijo	3.407	3.562	6.969
004 Gaum	2.847	2.975	5.822
005 Suruh	3.112	3.252	6.364
006 Pandeyan	2.423	2.534	4.957
007 Karangmojo	2.935	3.069	6.004
008 Kaling	2.884	3.014	5.898
009 Wonolopo	2.198	2.298	4.496
010 Kalijirak	2.597	2.714	5.311
Jumlah	28.345	29.626	57.971

Sumber : BPS Kabupaten Karanganyar

Tabel 3.2.11 / Table 3.2.11
Jumlah Penduduk Kecamatan Jaten Kabupaten Karanganyar Tahun 2013
Population by sex and village in Jaten district 2013

Desa	Laki-laki	Perempuan	Total
(1)	(2)	(3)	(4)
001 Suruhkalang	2.492	2.574	5.066
002 Jati	3.401	3.514	6.915
003 Jaten	7.541	7.788	15.329
004 Dagen	2.955	3.053	6.008
005 Ngringo	12.954	13.379	26.333
006 Jetis	2.709	2.798	5.507
007 Sroyo	4.811	4.969	9.780
008 Brujul	2.934	3.029	5.963
Jumlah	39.797	41.104	80.901

Sumber : BPS Kabupaten Karanganyar

Tabel 3.2.12 / Table 3.2.12
Jumlah Penduduk Kecamatan Colomadu Kabupaten Karanganyar Tahun 2013
Population by sex and village in Colomadu district 2013

Desa	Laki-laki	Perempuan	Total
(1)	(2)	(3)	(4)
001 Ngasem	2.741	2.826	5.567
002 Bolon	3.303	3.406	6.709
003 Malangiwan	5.788	5.967	11.755
004 Paulan	1.586	1.635	3.221
005 Gajahan	1.058	1.091	2.149
006 Blulukan	3.585	3.697	7.282
007 Gawanen	3.045	3.140	6.185
008 Gedongan	4.289	4.422	8.711
009 Tohudan	2.894	2.983	5.877
010 Baturan	5.142	5.300	10.442
011 Klodran	2.735	2.820	5.555
Jumlah	36.166	37.287	73.453

Sumber : BPS Kabupaten Karanganyar

Tabel 3.2.13 / Table 3.2.13
Jumlah Penduduk Kecamatan Gondangrejo Kabupaten Karanganyar Tahun 2013
Population by sex and village in Gondangrejo district 2013

Desa	Laki-laki	Perempuan	Total
(1)	(2)	(3)	(4)
001 Wonorejo	7.117	7.197	14.314
002 Plesungan	4.864	4.919	9.783
003 Jatikuwung	2.931	2.963	5.894
004 Selokaton	4.517	4.568	9.085
005 Bulurejo	2.717	2.748	5.465
006 Rejosari	1.409	1.423	2.832
007 Jeruksawit	2.527	2.555	5.082
008 Karangturi	1.429	1.446	2.875
009 Kragan	1.438	1.455	2.893
010 Wonosari	1.693	1.712	3.405
011 Dayu	1.528	1.545	3.073
012 Tuban	3.519	3.558	7.077
013 Krendowahono	1.777	1.798	3.575
Jumlah	37.466	37.887	75.353

Sumber : BPS Kabupaten Karanganyar

Tabel 3.2.14 / Table 3.2.14
Jumlah Penduduk Kecamatan Kebakkramat Kabupaten Karanganyar Tahun 2013
Population by sex and village in Kebakkramat district 2013

Desa	Laki-laki	Perempuan	Total
(1)	(2)	(3)	(4)
001 Kemiri	4.527	4.687	9.214
002 Nangsri	3.104	3.214	6.318
003 Macanan	2.660	2.753	5.413
004 Alastuwo	3.360	3.478	6.838
005 Banjarharjo	1.933	2.002	3.935
006 Malangaten	2.394	2.478	4.872
007 Kaliwuluh	3.844	3.982	7.826
008 Pulosari	2.522	2.611	5.133
009 Kebak	2.429	2.514	4.943
010 Waru	3.021	3.128	6.149
Jumlah	29.794	30.847	60.641

Sumber : BPS Kabupaten Karanganyar

Tabel 3.2.15 / Table 3.2.15
Jumlah Penduduk Kecamatan Mojogedang Kabupaten Karanganyar Tahun 2013
Population by sex and village in Mojogedang district 2013

Desa	Laki-laki	Perempuan	Total
(1)	(2)	(3)	(4)
001 Sewurejo	2.586	2.612	5.198
002 Ngadirejo	2.194	2.217	4.411
003 Mojogedang	1.766	1.784	3.550
004 Pojok	2.650	2.678	5.328
005 Mojoroto	1.040	1.051	2.091
006 Kaliboto	2.736	2.763	5.499
007 Buntar	1.509	1.524	3.033
008 Gebyog	2.965	2.998	5.963
009 Gentungan	2.456	2.480	4.936
010 Pendem	2.070	2.091	4.161
011 Pereng	2.297	2.320	4.617
012 Munggur	2.767	2.794	5.561
013 Kedungjeruk	2.848	2.877	5.725
Jumlah	29.884	30.189	60.073

Sumber : BPS Kabupaten Karanganyar

Tabel 3.2.16 / Table 3.2.16
Jumlah Penduduk Kecamatan Kerjo Kabupaten Karanganyar Tahun 2013
Population by sex and village in Kerjo district 2013

Desa	Laki-laki	Perempuan	Total
(1)	(2)	(3)	(4)
001 Kuto	2.644	2.716	5.360
002 Tamansari	1.364	1.401	2.765
003 Ganten	1.110	1.139	2.249
004 Gempolan	1.496	1.537	3.033
005 Plosorejo	1.128	1.161	2.289
006 Karangrejo	2.677	2.750	5.427
007 Kwadungan	1.526	1.566	3.092
008 Botok	1.213	1.245	2.458
009 Sumberejo	1.622	1.666	3.288
010 Tawang Sari	1.935	1.987	3.922
Jumlah	16.715	17.168	33.883

Sumber : BPS Kabupaten Karanganyar

Tabel 3.2.17 / Table 3.2.17
Jumlah Penduduk Kecamatan Jenawi Kabupaten Karanganyar Tahun 2013
Population by sex and village in Jenawi district 2013

Desa	Laki-laki	Perempuan	Total
(1)	(2)	(3)	(4)
001 Gumeng	811	847	1.658
002 Anggrasmanis	1.390	1.451	2.841
003 Jenawi	1.075	1.121	2.196
004 Trengguli	1.320	1.376	2.696
005 Sidomukti	1.483	1.547	3.030
006 Balong	1.581	1.651	3.232
007 Seloromo	1.757	1.835	2.592
008 Menjing	1.115	1.163	2.278
009 Lempong	1.931	2.016	3.947
Jumlah	12.463	13.007	25.470

Sumber : BPS Kabupaten Karanganyar

Tabel 3.3.1/ Table 3.3.1
Pencapaian Peserta KB Baru Kab. Karanganyar Th. 2012
The Achievement of Family Plan's New Participants by District
In Karanganyar Regency 2012

Kecamatan	Pencapaian Peserta Baru			
	IUD	%	PIL	%
(1)	(2)	(3)	(4)	(5)
1. Jatipuro	83	8,41	131	13,27
2. Jatiyoso	190	13,85	352	25,66
3. Jumapolo	170	10,76	201	12,72
4. Jumantono	161	10,80	242	16,23
5. Matesih	190	17,16	43	3,88
6. Tawangmangu	128	9,85	117	9,00
7. Ngargoyoso	130	12,35	114	10,83
8. Karangpandan	124	8,05	89	5,78
9. Karanganyar	884	34,67	324	12,71
10. Tasikmadu	269	18,25	273	18,52
11. Jaten	393	20,94	131	6,98
12. Colomadu	324	20,05	119	7,36
13. Gondangrejo	122	5,85	94	4,51
14. Kebakkramat	186	12,47	41	2,75
15. Mojogedang	240	14,44	353	21,24
16. Kerjo	88	8,77	67	6,68
17. Jenawi	120	12,46	103	10,70
Jumlah Th. 2012	3802	15,11	2794	11,11

Sumber : Badan Pemberdayaan perempuan, Perlindungan Anak dan KB

Tabel 3.3.2/ Table 3.3.2
Pencapaian Peserta KB Baru Kab. Karanganyar Th. 2012
The Achievement of Family Plan's NewParticipants by District
In Karanganyar Regency 2012

Kecamatan	Pencapaian Peserta Baru			
	KONDOM	%	SUNTIK	%
(1)	(6)	(7)	(8)	(9)
1. Jatipuro	113	11,45	466	47,21
2. Jatiyoso	23	1,68	449	32,73
3. Jumapolo	183	11,58	856	54,18
4. Jumantono	133	8,29	747	50,10
5. Matesih	57	5,15	651	58,81
6. Tawangmangu	54	4,15	762	58,62
7. Ngargoyoso	71	6,74	614	58,31
8. Karangpandan	16	1,04	1166	75,67
9. Karanganyar	28	1,10	1191	46,71
10. Tasikmadu	200	13,57	626	42,47
11. Jaten	199	10,60	956	50,93
12. Colomadu	81	5,01	978	60,52
13. Gondangrejo	59	2,83	1572	75,36
14. Kebakkramat	37	2,48	1072	71,85
15. Mojogedang	90	5,42	792	47,65
16. Kerjo	15	1,50	526	52,44
17. Jenawi	32	3,32	550	57,11
Jumlah Th. 2012	1391	5,53	13974	55,55

Sumber : Badan Pemberdayaan perempuan, Perlindungan Anak dan KB

Tabel 3.3.3/ Table 3.3.3
Pencapaian Peserta KB Baru Kab. Karanganyar Th. 2012
The Achievement of Family Plan's New Participants by District
In Karanganyar Regency 2012

Kecamatan	Pencapaian Peserta Baru			
	MO	%	IMP	%
(1)	(10)	(11)	(12)	(13)
1. Jatipuro	4	0,41	190	19,25
2. Jatiyoso	11	0,80	347	25,29
3. Jumapolo	8	0,51	162	10,25
4. Jumantono	20	1,34	188	12,61
5. Matesih	10	0,90	156	14,09
6. Tawangmangu	13	1,00	226	17,38
7. Ngargoyoso	27	2,56	97	9,21
8. Karangpandan	26	1,69	120	7,79
9. Karanganyar	83	3,25	40	1,57
10. Tasikmadu	67	4,55	39	2,65
11. Jaten	43	2,29	155	8,26
12. Colomadu	60	3,71	54	3,34
13. Gondangrejo	27	1,29	212	10,16
14. Kebakkramat	53	3,55	103	6,90
15. Mojogedang	18	1,08	169	10,17
16. Kerjo	9	0,09	298	29,71
17. Jenawi	19	1,97	139	14,43
Jumlah Th. 2012	498	1,98	2695	10,71

Sumber : Badan Pemberdayaan perempuan, Perlindungan Anak dan KB

Tabel 3.3.4/ Table 3.3.4
Pencapaian Peserta KB Baru Kab. Karanganyar Th. 2012
The Achievement of Family Plan's New Participants by District
In Karanganyar Regency 2012

Kecamatan	TOTAL	Target	% dari
		PB	Target
(1)	(14)	(15)	(16)
1. Jatipuro	987	892	110,65
2. Jatiyoso	1372	975	140,72
3. Jumapolo	1580	1362	116,01
4. Jumantono	1491	1241	120,15
5. Matesih	1107	1022	108,32
6. Tawangmangu	1300	1274	102,04
7. Ngargoyoso	1053	1005	104,78
8. Karangpandan	1541	1075	143,35
9. Karanganyar	2550	1584	160,98
10. Tasikmadu	1474	1288	114,44
11. Jaten	1877	1578	118,95
12. Colomadu	1616	1460	110,68
13. Gondangrejo	2086	1588	131,36
14. Kebakkramat	1492	1375	108,51
15. Mojogedang	1662	1413	117,62
16. Kerjo	1003	927	108,20
17. Jenawi	963	808	119,18
Jumlah Th. 2012	25154	20867	120,54

Sumber : Badan Pemberdayaan perempuan, Perlindungan Anak dan KB

Tabel 3.4.5/ Table 3.4.5
Pencapaian Peserta KB Aktif Kab. Karanganyar Th. 2012
The Achievement of Family Plan's Active Participants by District
In Karanganyar Regency 2012

Kecamatan	Pencapaian Peserta KB Aktif			
	IUD	%	PIL	%
(1)	(2)	(3)	(4)	(5)
1. Jatipuro	445	7,77	624	10,89
2. Jatiyoso	1482	19,84	670	8,97
3. Jumapolo	422	5,87	432	6,01
4. Jumantono	791	9,55	346	4,18
5. Matesih	671	10,92	415	6,76
6. Tawangmangu	825	11,66	480	6,79
7. Ngargoyoso	1377	24,41	120	2,13
8. Karangpandan	1062	16,62	112	1,75
9. Karanganyar	1259	11,35	714	6,44
10. Tasikmadu	990	11,66	452	5,32
11. Jaten	1351	11,72	1042	9,04
12. Colomadu	2110	22,54	653	6,98
13. Gondangrejo	1340	12,58	842	7,90
14. Kebakkramat	737	8,14	245	2,71
15. Mojogedang	897	9,79	609	6,64
16. Kerjo	818	14,39	252	4,43
17. Jenawi	1299	28,20	140	3,04
Jumlah Th. 2012	17876	13,38	8148	6,10

Sumber : Badan Pemberdayaan perempuan, Perlindungan Anak dan KB

Tabel 3.4.6/ Table 3.4.6
Pencapaian Peserta KB Aktif Kab. Karanganyar Th. 2012
The Achievement of Family Plan's Active Participants by District
In Karanganyar Regency 2012

Kecamatan	Pencapaian Peserta KB Aktif			
	KONDOM	%	SUNTIK	%
(1)	(2)	(3)	(4)	(5)
1. Jatipuro	93	1,62	3.899	68,05
2. Jatiyoso	68	0,91	3.288	44,03
3. Jumapolo	47	0,65	5.205	72,35
4. Jumantho	111	1,34	4.895	59,07
5. Matesih	137	2,23	4.005	65,20
6. Tawangmangu	112	1,58	3.808	53,84
7. Ngargoyoso	79	1,40	3.077	54,56
8. Karangpandan	85	1,33	3.680	57,61
9. Karanganyar	343	3,09	7.581	68,36
10. Tasikmadu	251	2,96	5.556	65,43
11. Jaten	831	7,21	6.852	59,42
12. Colomadu	253	2,70	5.380	57,48
13. Gondangrejo	334	3,13	5.619	52,73
14. Kebakkramat	109	1,20	5.777	63,81
15. Mojogedang	114	1,24	5.608	61,18
16. Kerjo	96	1,69	3.118	54,84
17. Jenawi	63	1,37	1.697	36,84
Jumlah Th. 2012	3126	2,34	79.045	59,18

Sumber : Badan Pemberdayaan perempuan, Perlindungan Anak dan KB

Tabel 3.4.7 Table 3.4.7
Pencapaian Peserta KB Aktif Kab. Karanganyar Th. 2012
The Achievement of Family Plan's Active Participants by District
In Karanganyar Regency 2012

Kecamatan	Pencapaian Peserta KB Aktif			
	MO	%	IMP	%
(1)	(2)	(3)	(4)	(5)
1. Jatipuro	227	3,96	442	7,71
2. Jatiyoso	389	5,21	1571	21,04
3. Jumapolo	283	3,93	805	11,19
4. Jumantho	1432	17,28	712	8,59
5. Matesih	482	7,85	433	7,05
6. Tawangmangu	1167	16,50	681	9,63
7. Ngargoyoso	739	13,10	248	4,40
8. Karangpandan	890	13,93	559	8,75
9. Karanganyar	1065	9,60	128	1,15
10. Tasikmadu	1021	12,02	221	2,60
11. Jaten	980	8,50	476	4,13
12. Colomadu	813	8,69	151	1,61
13. Gondangrejo	1251	11,40	1306	12,26
14. Kebakkramat	1818	20,08	367	4,05
15. Mojogedang	1871	14,96	568	6,20
16. Kerjo	535	9,41	867	15,25
17. Jenawi	647	14,04	761	16,52
Jumlah Th. 2012	15074	11,29	10296	7,71

Sumber : Badan Pemberdayaan perempuan, Perlindungan Anak dan KB

Tabel 3.4.8/ Table 3.4.8
Pencapaian Peserta KB Baru Kab. Karanganyar Th. 2012
The Achievement of Family Plan's Active Participants by District
In Karanganyar Regency 2012

Kecamatan	TOTAL PA	Perkiraan PUS, 12	%
(1)	(2)	(3)	(4)
1. Jatipuro	5.730	7.200	79,58
2. Jatiyoso	7.468	9.476	78,81
3. Jumapolo	7.194	9.248	77,79
4. Jumantho	8.287	10.362	79,97
5. Matesih	6.143	7.581	81,03
6. Tawangmangu	7.073	9.071	77,97
7. Ngargoyoso	5.640	7.196	78,38
8. Karangpandan	6.388	7.833	81,55
9. Karanganyar	11.090	14.250	77,82
10. Tasikmadu	8.491	10.598	80,12
11. Jaten	11.532	14.173	81,37
12. Colomadu	9.360	11.830	79,12
13. Gondangrejo	10.656	13.532	78,75
14. Kebakkramat	9.053	11.322	79,96
15. Mojogedang	9.167	11.949	76,72
16. Kerjo	5.686	6.660	85,38
17. Jenawi	4.607	5.722	80,51
Jumlah Th. 2012	133.565	168.003	79,50

Sumber : Badan Pemberdayaan perempuan, Perlindungan Anak dan KB

Tabel 3.4.9/ Table 3.4.9
Pencapaian Peserta KB Aktif Kab. Karanganyar Th. 2012
The Achievement of Family Plan's Active Participants by District
In Karanganyar Regency 2012

Kecamatan	Jumlah KK	Pra Sejahtera		Kelg Sejahtera I	
		Jumlah	%	Jumlah	%
(1)	(2)	(3)	(4)	(5)	(6)
1. Jatipuro	10760	1498	13,92	1325	12,31
2. Jatiyoso	12368	916	7,41	2303	18,62
3. Jumapolo	13440	2579	19,19	685	5,10
4. Jumentono	13801	2174	15,75	303	2,20
5. Matesih	11886	567	4,77	1197	10,07
6. Tawangmangu	13223	386	2,92	953	7,21
7. Ngargoyoso	10270	1208	11,76	1111	10,82
8. Karangpandan	11307	1325	11,72	928	8,21
9. Karanganyar	22806	2344	10,28	1718	7,53
10. Tasikmadu	16419	1399	8,52	1481	9,02
11. Jaten	21665	1956	9,03	2029	9,37
12. Colomadu	17299	972	5,62	2126	12,29
13. Gondangrejo	20452	5393	26,37	2419	11,83
14. Kebakkramat	17088	2338	13,68	1294	7,57
15. Mojogedang	17243	3251	18,85	1293	7,50
16. Kerjo	10577	1591	15,04	826	7,81
17. Jenawi	1152	884	11,40	845	10,90
Jumlah Th. 2012	248356	30781	12,39	22836	9,19

Sumber : Badan Pemberdayaan perempuan, Perlindungan Anak dan KB

Tabel 3.4.10 *Table 3.4.10*
Pencapaian Peserta KB Aktif Kab. Karanganyar Th. 2012
The Achievement of Family Plan's Active Participants by District
In Karanganyar Regency 2012

Kecamatan	Kelg Sejahtera II		Kelg Sejahtera III		Kelg Sejahtera III+	
	Jumlah	%	Jumlah	%	Jumlah	%
(1)	(2)	(3)	(4)	(5)	(6)	(7)
1. Jatipuro	3167	29,43	4607	42,82	163	1,51
2. Jatiyoso	5525	44,67	2937	23,75	687	5,55
3. Jumapolo	409	3,04	9629	71,64	138	1,03
4. Jumantono	745	5,40	10449	75,71	130	0,94
5. Matesih	1782	14,99	7585	63,81	755	6,35
6. Tawangmangu	669	5,06	8716	65,92	2499	18,90
7. Ngargoyoso	1914	18,64	5604	54,57	433	4,22
8. Karangpandan	2427	21,46	6033	53,36	594	5,25
9. Karanganyar	728	3,19	16849	73,88	1167	5,12
10. Tasikmadu	3657	22,27	9017	54,92	865	5,27
11. Jaten	1763	8,14	13131	60,61	2786	12,86
12. Colomadu	6557	37,90	7046	40,73	598	3,46
13. Gondangrejo	8906	43,55	3206	15,68	528	2,58
14. Kebakkramat	2526	14,78	10530	61,62	400	2,34
15. Mojogedang	2168	12,68	10288	59,66	225	1,30
16. Kerjo	1844	17,43	6019	56,91	297	2,81
17. Jenawi	5105	65,85	758	9,78	160	2,06
Jumlah Th. 2012	49910	20,10	132404	53,31	12425	5,00

Sumber : Badan Pemberdayaan perempuan, Perlindungan Anak dan KB

BAB IV
S O S I A L
(social)



<http://karanganyarkab.bps.go.id>

1. Pendidikan

Sumber daya manusia (SDM) merupakan salah satu faktor utama keberhasilan pembangunan di suatu daerah adalah tersedianya yang berkualitas. Merujuk pada amanat UUD 1945 beserta amandemennya (pasal 31 ayat 2), maka melalui jalur pendidikan, pemerintah (khususnya pemda) secara konsisten berupaya meningkatkan SDM penduduk kabupaten Karanganyar. Peningkatan SDM sekarang ini lebih di fokuskan pada pemberian kesempatan seluas-luasnya kepada penduduk untuk mengenyam pendidikan, terutama penduduk kelompok usia sekolah.

Berdasarkan data dari Dinas Pendidikan dan Pemuda dan Olah Raga dan Kantor Kementerian Agama Kabupaten Karanganyar, pada tahun 2012 jumlah SD N, SD Swasta, dan MI masing-masing sebanyak 474, 16, dan 63 sekolah, sedangkan untuk SLTP N 51 sekolah, SLTP Swasta 25 sekolah, dan Madrasah Tsanawiyah sebanyak 24 Sekolah.

1. Education

The quality of human resources is one of important factor in supporting the success of development. Referring to 1945 constitution mandate (as stated in article no 31 point 2), then through education, the government is consistently trying to increase the quality of human resources in Ogan ilir. The increasing of human resources quality provides a huge oppurtunity to everyone to attain education evenly, specially for population in aging school.

Based on data from education and culture Department, and religion department of karanganyar, in 2012 amount of general elementary school (SD), private elementary school and islamic elementary school (MI) each of them is 474, 16 and 63 schools. The junior high school for 2012, consist general junior high school has 51 schools, private junior high school is 25, and 24 school for junior islamic centre.

2. Kesehatan

Berdasarkan data dari Dinas Kesehatan Kabupaten Karanganyar, pada tahun 2013 jumlah fasilitas kesehatan yang ada terdiri dari 8 RS, 21 Puskesmas, 57 Puskesmas Pembantu, 25 Rumah Bersalin Swasta dan 40 Balai Pengobatan Swasta.

2. The Health

Based of data from state Healthy agency of Karanganyar, in 2013 hospitals karanganyar's amount 8, 21 Public health centre, 57 sub PHC, 25 House of Child Birth and 40 Private Clinical Centre

<http://karanganyarkab.bps.go.id>

Tabel 4.1.1/ Table 4.1.1
Banyaknya Sekolah, Murid dan Guru Taman Kanak-kanak (TK) menurut Kecamatan
di Kabupaten Karanganyar Tahun 2012
Number of school, Student and Teacher's in Kindergarten by District
in Karanganyar Regency 2012

Kecamatan	Sekolah	Jumlah Murid			Guru	Lulusan	Rata ² Murid/ Sekolah	Rasio Murid/ Guru
		Laki-laki	Perempuan	Jumlah				
(1)	(2)	(3)	(4)	(5)	(6)	(7)	(8)	(9)
1. Jatipuro	27	283	270	553	68	396	20	8,13
2. Jatiyoso	23	491	479	970	77	466	42	12,60
3. Jumapolo	28	319	281	600	53	427	21	11,23
4. Jumantono	27	326	320	646	58	281	23	2,30
5. Matesih	29	461	424	885	88	420	30	10,06
6. Tawangmangu	25	496	449	945	60	569	37	15,75
7. Ngargoyoso	20	234	238	472	44	296	23	1,59
8. Karangpandan	31	557	517	1074	91	590	34	11,80
9. Karanganyar	46	1210	1162	2372	184	1200	51	12,89
10. Tasikmadu	29	652	620	1272	109	638	43	11,67
11. Jaten	23	920	846	1766	127	943	41	13,91
12. Colomadu	30	546	511	1057	88	578	35	12,01
13. Gondangrejo	31	612	540	1152	86	660	37	13,40
14. Kebakkramat	36	882	877	1759	144	994	48	12,22
15. Mojogedang	44	795	787	1582	104	873	35	15,21
16. Kerjo	26	465	414	879	69	333	33	12,74
17. Jenawi	22	265	261	526	47	260	23	11,19
Jml. Th. 2012	517	9.514	8.996	18.510	1.497	9.924	35	12,36
Jml. Th. 2011	564	10.320	9.849	20.169	1.522	10.052	35	13,25
Jml. Th. 2010	573	10.522	9.969	20.491	1.718	11.850	35	11,93

Sumber : Dinas Pendidikan Pemuda dan Olah Raga Kab. Karanganyar

Tabel 4.1.2/ Table 4.1.2
Banyaknya Sekolah, Murid dan Guru Sekolah Dasar (SD) Negeri menurut Kecamatan
di Kabupaten Karanganyar Tahun 2013
Number of School, Student and Teacher in State Elementary School by District in
Karanganyar Regency 2013

Kecamatan	Sekolah	Jumlah Murid			Guru	Lulusan	Rata ² Murid/ Sekolah	Rasio Murid/ Guru
		Laki-laki	Perempuan	Jumlah				
(1)	(2)	(3)	(4)	(5)	(6)	(7)	(8)	(9)
1. Jatipuro	28	1.463	1.302	2.765	220	525	99	12,57
2. Jatiyoso	26	1.550	1.471	3.021	217	543	116	13,92
3. Jumapolo	25	1.376	1.288	2.664	214	517	107	12,45
4. Jumantono	29	2.032	1.818	3.850	246	637	133	15,65
5. Matesih	27	1.851	1.723	3.574	236	640	132	15,14
6. Tawangmangu	29	2.046	1.794	3.840	257	651	132	14,94
7. Ngargoyoso	22	1.402	1.291	2.693	188	479	122	14,32
8. Karangpandan	26	1.838	1.802	3.640	239	644	140	15,23
9. Karanganyar	34	3.496	3.256	6.752	350	1.201	199	19,29
10. Tasikmadu	26	2.510	2.380	4.890	280	858	188	17,46
11. Jaten	31	3.203	2.989	6.192	314	1.038	200	19,72
12. Colomadu	23	1.887	1.735	3.622	232	629	157	15,64
13. Gondangrejo	30	2.039	1.835	3.874	295	684	129	13,13
14. Kebakkramat	31	2.825	2.668	5.493	317	932	177	17,33
15. Mojogedang	36	3.019	2.782	5.801	357	920	161	16,25
16. Kerjo	27	1.568	1.397	2.965	266	538	110	11,15
17. Jenawi	24	1.255	1.181	2.436	186	433	102	13,10
Jml. Th. 2013	474	35.360	32.712	68.072	4.414	11.869	144	15,42
Jml. Th. 2012	474	35.749	33.037	68.786	4.576	11.543	145	15,03
Jml. Th. 2011	475	37.097	34.466	71.563	4.713	11.300	151	15,18

Sumber : Dinas Pendidikan Pemuda dan Olah Raga Kab. Karanganyar

Tabel 4.1.3/ Table 4.1.3
Banyaknya Sekolah, Murid dan Guru Sekolah Dasar (SD) Swasta menurut Kecamatan
di Kabupaten Karanganyar Tahun 2013
Number of School, Student and Teacher in Private Elementary School by District in
Karanganyar Regency 2013

Kecamatan	Sekolah	Jumlah Murid			Guru	Lulusan	Rata ² Murid/ Sekolah	Rasio Murid/ Guru
		Laki-laki	Perempuan	Jumlah				
(1)	(2)	(3)	(4)	(5)	(6)	(7)	(8)	(9)
1. Jatipuro	-	-	-	-	-	-	-	-
2. Jatiyoso	-	-	-	-	-	-	-	-
3. Jumapolo	3	284	232	516	31	63	172	16,65
4. Jumantono	-	-	-	-	-	-	-	-
5. Matesih	1	79	86	165	13	23	165	12,69
6. Tawangmangu	2	265	245	510	44	64	255	11,59
7. Ngargoyoso	2	193	173	366	27	27	183	13,56
8. Karangpandan	1	101	98	199	18	-	199	-
9. Karanganyar	3	436	416	852	57	133	284	14,95
10. Tasikmadu	-	-	-	-	-	-	-	-
11. Jaten	-	-	-	-	-	-	-	-
12. Colomadu	5	409	392	801	72	78	160	11,13
13. Gondangrejo	-	-	-	-	-	-	-	-
14. Kebakkramat	-	-	-	-	-	-	-	-
15. Mojogedang	1	192	159	351	27	50	351	13,00
16. Kerjo	1	42	28	70	6	14	70	11,67
17. Jenawi	-	-	-	-	-	-	-	-
Jml. Th. 2013	19	2.001	1.829	3.830	295	452	202	12,98
Jml. Th. 2012	16	1.622	1.499	3.121	246	334	195	12,69
Jml. Th. 2011	16	1.502	1.418	2.920	224	245	183	13,04

Sumber : Dinas Pendidikan Pemuda dan Olah Raga Kab. Karanganyar

Tabel 4.1.4/ Table 4.1.4
Banyaknya Sekolah, Murid dan Guru Madrasah Ibtidaiyah (MI) menurut Kecamatan
di Kabupaten Karanganyar Tahun 2012
Number of School, Student and Teacher in Madrasah Ibtidaiyah (MI) by District in
Karanganyar Regency 2012

Kecamatan	Sekolah	Jumlah Murid			Guru	Lulusan	Rata ² Murid/ Sekolah	Rasio Murid/ Guru
		Laki-laki	Perempuan	Jumlah				
(1)	(2)	(3)	(4)	(5)	(6)	(7)	(8)	(9)
1. Jatipuro	1	55	49	104	11	16	104	9,45
2. Jatiyoso	2	101	68	169	9	10	85	18,87
3. Jumapolo	6	209	296	505	49	72	85	10,31
4. Jumantono	3	154	120	274	26	32	55	10,54
5. Matesih	4	167	188	355	35	51	88	10,14
6. Tawangmangu	1	63	47	110	10	15	102	11,00
7. Ngargoyoso	3	106	92	198	26	21	56	7,62
8. Karangpandan	2	119	107	226	18	*	51	12,56
9. Karanganyar	6	716	824	1.540	102	166	231	15,10
10. Tasikmadu	1	172	186	358	20	40	332	17,90
11. Jaten	2	390	362	752	33	103	376	22,79
12. Colomadu	3	300	238	538	32	50	139	16,81
13. Gondangrejo	19	1559	923	2.482	189	271	95	13,13
14. Kebakkramat	3	150	121	271	29	38	84	9,34
15. Mojogedang	6	322	374	696	59	76	138	11,80
16. Kerjo	1	144	143	287	13	14	271	22,08
17. Jenawi	*	*	*	*	*	*	*	*
Jml. Th. 2012	63	4.727	4.138	8.865	661	975	141	13,41
Jml. Th. 2011	62	3.522	3.455	6.977	673	-	113	10,37
Jml. Th. 2010	58	3.314	3.114	6.428	695	833	109	9,26

Sumber : Kantor Dep. Agama Kab. Karanganyar
 Ket. : *) Data tidak masuk

Tabel 4.1.5/ Table 4.1.5
Banyaknya Sekolah, Murid dan Guru SLTP Negeri menurut Kecamatan
di Kabupaten Karanganyar Tahun 2013
Number of School, Student and Teacher in State Junior High School by District in
Karanganyar Regency 2013

Kecamatan	Sekolah	Jumlah Murid			Guru	Lulusan	Rata ² Murid/ Sekolah	Rasio Murid/ Guru
		Laki-laki	Perempuan	Jumlah				
(1)	(2)	(3)	(4)	(5)	(6)	(7)	(8)	(9)
1. Jatipuro	3	588	571	1.159	100	355	386	11,59
2. Jatiyoso	4	658	688	1.346	117	408	337	11,50
3. Jumapolo	3	762	733	1.495	82	505	498	18,23
4. Jumantono	3	628	601	1.229	94	421	410	13,07
5. Matesih	2	511	547	1.058	84	413	529	12,60
6. Tawangmangu	2	456	484	940	69	266	470	13,62
7. Ngargoyoso	3	694	655	1.349	87	407	450	15,51
8. Karangpandan	3	581	606	1.187	82	419	396	14,48
9. Karanganyar	5	1.714	1.771	3.485	241	1.112	697	14,46
10. Tasikmadu	3	906	901	1.807	103	579	602	17,54
11. Jaten	2	613	755	1.368	82	472	684	16,68
12. Colomadu	3	1.169	1.099	2.268	138	763	756	16,43
13. Gondangrejo	3	671	631	1.302	101	454	434	12,89
14. Kebakkramat	3	848	892	1.740	110	576	580	15,82
15. Mojogedang	3	929	1.034	1.963	116	620	654	16,92
16. Kerjo	3	663	688	1.351	94	418	450	14,37
17. Jenawi	3	503	487	990	76	348	330	13,03
Jml. Th. 2013	51	12.894	13.143	26.037	1.776	8.536	511	14,66
Jml. Th. 2012	51	12.586	12.672	25.258	1.780	7.732	495	14,19
Jml. Th. 2011	51	13.179	13.205	26.384	1.976	9.068	517	13,35

Sumber : Dinas Pendidikan Pemuda dan Olah Raga Kab. Karanganyar

Tabel 4.1.6/ Table 4.1.6
Banyaknya Sekolah, Murid dan Guru SLTP Swasta menurut Kecamatan
di Kabupaten Karanganyar Tahun 2013
Number of School, Student and Teacher in Private Junior High School
by District in Karanganyar Regency 2013

Kecamatan	Seko- lah	Jumlah Murid			Guru	Lulus an	Rata ² Murid/ Sekolah	Rasio Murid/ Guru
		Laki- laki	Perem- -puan	Jumlah				
(1)	(2)	(3)	(4)	(5)	(6)	(7)	(8)	(9)
1. Jatipuro	-	-	-	-	-	-	-	-
2. Jatiyoso	-	-	-	-	-	-	-	-
3. Jumapolo	1	23	18	41	11	15	41	3,73
4. Jumantono	-	-	-	-	-	-	-	-
5. Matesih	2	163	135	298	33	78	149	9,03
6. Tawangmangu	3	562	496	1.058	57	347	353	18,56
7. Ngargoyoso	-	-	-	-	-	-	-	-
8. Karangpandan	2	180	166	346	36	82	173	9,61
9. Karanganyar	2	250	190	440	36	98	220	12,22
10. Tasikmadu	-	-	-	-	-	-	-	-
11. Jaten	1	50	23	73	7	33	73	10,43
12. Colomadu	2	102	67	169	27	57	85	6,26
13. Gondangrejo	3	200	166	366	44	77	122	8,32
14. Kebakkramat	3	212	152	364	47	108	121	7,74
15. Mojogedang	4	478	346	824	75	234	206	10,99
16. Kerjo	1	143	133	276	29	102	276	9,52
17. Jenawi	1	83	61	144	16	55	144	9,00
Jml. Th. 2013	25	2.446	1.953	4.399	418	1.286	176	10,52
Jml. Th. 2012	25	1.911	2.695	4.606	540	1.399	184	8,53
Jml. Th. 2011	25	2.289	1.860	4.149	413	1.437	166	10,05

Sumber : Dinas Pendidikan Pemuda dan Olah Raga Kab. Karanganyar

Tabel 4.1.7/ Table 4.1.7
Banyaknya Sekolah, Murid dan Guru Madrasah Tsanawiyah (MTs) di Kabupaten Karanganyar Tahun 2012

Number of School, Student and Teacher in Madrasah Tsanawiyah by District in Karanganyar Regency 2012

Kecamatan	Sekolah	Jumlah Murid			Guru	Lulusan	Rata ² Murid/ Sekolah	Rasio Murid/ Guru
		Laki-laki	Perempuan	Jumlah				
(1)	(2)	(3)	(4)	(5)	(6)	(7)	(8)	(9)
1. Jatipuro	1	80	75	155	11	26	155	14,09
2. Jatiyoso	1	36	15	51	12	17	51	3,11
3. Jumapolo	1	186	190	376	27	55	376	13,92
4. Jumantono	2	331	255	586	38	120	293	15,42
5. Matesih	3	263	205	468	55	134	156	5,10
6. Tawangmangu	*	*	*	*	*	*	*	*
7. Ngargoyoso	1	48	62	110	14	22	110	7,85
8. Karangpandan	2	63	61	124	12	45	62	10,30
9. Karanganyar	2	450	460	910	79	337	455	11,60
10. Tasikmadu	1	459	255	714	43	200	714	16,60
11. Jaten	1	53	42	95	12	22	95	7,91
12. Colomadu	*	*	*	*	*	*	*	*
13. Gondangrejo	5	784	841	1.625	122	423	325	13,32
14. Kebakkramat	1	48	29	77	9	23	77	8,50
15. Mojogedang	1	82	61	143	19	33	143	4,30
16. Kerjo	1	43	42	85	12	19	85	7,08
17. Jenawi	1	54	52	106	16	31	106	6,62
Jml. Th. 2012	24	2.980	2.645	5.625	481	1.507	234	11,69
Jml. Th. 2011	23	2.422	2.339	4.761	471	-	207	11,80
Jml. Th. 2010	24	2.084	1.960	4.044	504	1.346	169	8,02

Sumber : Kantor Dep. Agama Kab. Karanganyar

Tabel 4.1.8/ Table 4.1.8
Banyaknya Sekolah, Murid dan Guru SMU Negeri menurut Kecamatan
di Kabupaten Karanganyar Tahun 2013
Number of School, Student and Teacher in state Senior High School
by District in Karanganyar Regency 2013

Kecamatan	Sekolah	Jumlah Murid			Guru	Lulusan	Rata ² Murid/ Sekolah	Rasio Murid/ Guru
		Laki-laki	Perempuan	Jumlah				
(1)	(2)	(3)	(4)	(5)	(6)	(7)	(8)	(9)
1. Jatipuro	-	-	-	-	-	-	-	-
2. Jatiyoso	-	-	-	-	-	-	-	-
3. Jumapolo	1	303	581	884	53	320	884	16,68
4. Jumantono	-	-	-	-	-	-	-	-
5. Matesih	-	-	-	-	-	-	-	-
6. Tawangmangu	-	-	-	-	-	-	-	-
7. Ngargoyoso	-	-	-	-	-	-	-	-
8. Karangpandan	1	368	686	1.054	62	321	1.054	17,00
9. Karanganyar	2	744	1.373	2.117	141	644	1.059	15,01
10. Tasikmadu	-	-	-	-	-	-	-	-
11. Jaten	-	-	-	-	-	-	-	-
12. Colomadu	1	340	517	857	60	265	857	14,28
13. Gondangrejo	1	130	423	553	45	224	553	12,29
14. Kebakkramat	1	364	686	1.050	56	314	1.050	18,75
15. Mojogedang	1	124	523	647	42	203	647	15,40
16. Kerjo	1	216	424	640	46	194	640	13,91
17. Jenawi	-	-	-	-	-	-	-	-
Jml. Th. 2013	9	2.589	5.213	7.802	505	2.485	867	15,45
Jml. Th. 2012	9	2.574	4.578	7.152	539	1.976	795	13,27
Jml. Th. 2011	9	2.744	4.880	7.624	554	2.574	847	13,76

Sumber : Dinas Pendidikan Pemuda dan Olah Raga Kab. Karanganyar

Tabel 4.1.9/ Table 4.1.9
Banyaknya Sekolah, Murid dan Guru SMU Swasta menurut Kecamatan
di Kabupaten Karanganyar Tahun 2013
Number of School, Student and Teacher in private Senior High School
by District in Karanganyar Regency 2013

Kecamatan	Sekolah	Jumlah Murid			Guru	Lulusan	Rata ² Murid/ Sekolah	Rasio Murid/ Guru
		Laki-laki	Pere-m-puan	Jmh				
(1)	(2)	(3)	(4)	(5)	(6)	(7)	(8)	(9)
1. Jatipuro	-	-	-	-	-	-	-	-
2. Jatiyoso	-	-	-	-	-	-	-	-
3. Jumapolo	-	-	-	-	-	-	-	-
4. Jumentono	-	-	-	-	-	-	-	-
5. Matesih	-	-	-	-	-	-	-	-
6. Tawangmangu	-	-	-	-	-	-	-	-
7. Ngargoyoso	-	-	-	-	-	-	-	-
8. Karangpandan	1	28	21	49	25	28	49	1,96
9. Karanganyar	2	330	605	935	56	290	468	16,70
10. Tasikmadu	-	-	-	-	-	-	-	-
11. Jaten	1	34	78	112	21	20	112	5,33
12. Colomadu	-	-	-	-	-	-	-	-
13. Gondangrejo	2	53	39	92	23	26	46	4,00
14. Kebakkramat	-	-	-	-	-	-	-	-
15. Mojogedang	-	-	-	-	-	-	-	-
16. Kerjo	-	-	-	-	-	-	-	-
17. Jenawi	-	-	-	-	-	-	-	-
Jml. Th. 2013	6	445	743	1.188	125	479	198	9,50
Jml. Th. 2012	6	450	629	1.079	149	479	180	7,24
Jml. Th. 2011	6	460	589	1.049	141	241	175	7,44

Sumber : Dinas Pendidikan Pemuda dan Olah Raga Kab. Karanganyar

Tabel 4.1.10/ Table 4.1.10
Banyaknya Sekolah, Murid dan Guru SMK Negeri menurut Kecamatan
di Kabupaten Karanganyar Tahun 2013
Number of School, Student and Teacher in state Vocational High School
by District in Karanganyar Regency 2013

Kecamatan	Sekolah	Jumlah Murid			Guru	Lulusan	Rata ² Murid/ Sekolah	Rasio Murid/ Guru
		Laki-laki	Perempuan	Jumlah				
(1)	(2)	(3)	(4)	(5)	(6)	(7)	(8)	(9)
1. Jatipuro	1	197	220	417	42	105	417	9,39
2. Jatiyoso	-	-	-	-	-	-	-	-
3. Jumapolo	-	-	-	-	-	-	-	-
4. Jumantono	1	387	321	708	59	135	708	12,00
5. Matesih	-	-	-	-	-	-	-	-
6. Tawangmangu	-	-	-	-	-	-	-	-
7. Ngargoyoso	-	-	-	-	-	-	-	-
8. Karangpandan	-	-	-	-	-	-	-	-
9. Karanganyar	2	1.372	1.551	2.923	206	963	1.462	14.19
10. Tasikmadu	-	-	-	-	-	-	-	-
11. Jaten	-	-	-	-	-	-	-	-
12. Colomadu	-	-	-	-	-	-	-	-
13. Gondangrejo	-	-	-	-	-	-	-	-
14. Kebakkramat	-	-	-	-	-	-	-	-
15. Mojogedang	-	-	-	-	-	-	-	-
16. Kerjo	-	-	-	-	-	-	-	-
17. Jenawi	1	219	170	389	37	97	389	10,51
Jml. Th. 2013	5	2.175	2.262	4.437	344	1.300	887	12,90
Jml. Th. 2012	5	2.111	2.234	4.345	260	1.371	869	16,71
Jml. Th. 2011	5	1.895	2.144	4.039	323	1.009	808	12,50

Sumber : Dinas Pendidikan Pemuda dan Olah Raga Kab. Karanganyar

Tabel 4.1.11/ Table 4.1.11
Banyaknya Sekolah, Murid dan Guru SMK Swasta menurut Kecamatan
di Kabupaten Karanganyar Tahun 2013
Number of School, Student and Teacher in Private Vocational High School
by District in Karanganyar Regency 2013

Kecamatan	Sekolah	Jumlah Murid			Guru	Lulusan	Rata ² Murid/ Sekolah	Rasio Murid/ Guru
		Laki-laki	Perempuan	Jumlah				
(1)	(2)	(3)	(4)	(5)	(6)	(7)	(8)	(9)
1. Jatipuro	1	180	37	217	28	46	217	7,75
2. Jatiyoso	-	-	-	-	-	-	-	-
3. Jumapolo	-	-	-	-	-	-	-	-
4. Jumantono	-	-	-	-	-	-	-	-
5. Matesih	-	-	-	-	-	-	-	-
6. Tawangmangu	-	-	-	-	-	-	-	-
7. Ngargoyoso	-	-	-	-	-	-	-	-
8. Karangpandan	1	40	63	103	13	12	103	7,92
9. Karanganyar	10	3.528	1.593	5.121	390	1.513	512	13,13
10. Tasikmadu	1	147	4	151	17	47	151	8,88
11. Jaten	3	132	142	274	64	70	91	4,28
12. Colomadu	4	1.444	117	1.561	116	451	390	13,46
13. Gondangrejo	3	684	282	966	78	311	322	12,38
14. Kebakkramat	2	68	10	78	35	24	39	2,23
15. Mojogedang	1	-	-	-	-	-	-	-
16. Kerjo	-	-	-	-	-	-	-	-
17. Jenawi	-	-	-	-	-	-	-	-
Jml. Th. 2013	26	6.223	2.248	8.471	741	2.474	326	11,43
Jml. Th. 2012	25	6.322	2.441	8.763	782	2.398	351	11,21
Jml. Th. 2011	25	5.834	2.304	8.138	765	2.541	326	10,64

Sumber : Dinas Pendidikan Pemuda dan Olah Raga Kab. Karanganyar

Tabel 4.1.12/ Table 4.1.12
Banyaknya Sekolah, Murid dan Guru Madrasah Aliyah (MA) menurut Kecamatan
di Kabupaten Karanganyar Tahun 2012
Number of School, Student and Teacher in Madrasah Aliyah (MA)
by District in Karanganyar Regency 2012

Kecamatan	Sekolah	Jumlah Murid			Guru	Lulusan	Rata ² Murid/ Sekolah	Rasio Murid/ Guru
		Laki-laki	Perempuan	Jumlah				
(1)	(2)	(3)	(4)	(5)	(6)	(7)	(8)	(9)
1. Jatipuro	-	-	-	-	-	-	-	-
2. Jatiyoso	-	-	-	-	-	-	-	-
3. Jumapolo	-	-	-	-	-	-	-	-
4. Jumantono	-	-	-	-	-	-	-	-
5. Matesih	1	68	75	141	25	46	141	5,64
6. Tawangmangu	-	-	-	-	-	-	-	-
7. Ngargoyoso	-	-	-	-	-	-	-	-
8. Karangpandan	1	132	-	132	42	30	132	3,14
9. Karanganyar	1	349	823	1.172	87	356	1.172	13,47
10. Tasikmadu	-	-	-	-	-	-	-	-
11. Jaten	-	-	-	-	-	-	-	-
12. Colomadu	-	-	-	-	-	-	-	-
13. Gondangrejo	1	89	191	279	25	63	279	11,16
14. Kebakkramat	-	-	-	-	-	-	-	-
15. Mojogedang	-	-	-	-	-	-	-	-
16. Kerjo	-	-	-	-	-	-	-	-
17. Jenawi	-	-	-	-	-	-	-	-
Jml. Th. 2012	4	638	1.089	1.724	179	495	431	9,63
Jml. Th. 2011	4	571	913	1.484	175	430	371	8,48
Jml. Th. 2010	4	549	905	1.454	202	623	364	7,20

Sumber : Kantor Dep. Agama Kab. Karanganyar

Ket. : *) Data tidak masuk

Tabel 4.2.1/ Table 4.2.1
Banyaknya Darah yang Disalurkan dan Sumbangan yang Diterima
PMI Cabang Karanganyar menurut Bulan Tahun 2011 - 2013
Number of Blood had distributed and Contribution accepted Branch PMI Karanganyar
by Month for 2011 - 2013

Bulan	Darah yang Disalurkan (bag)			Sumbangan yang Diterima (Rp)		
	2011	2012	2013	2011	2012	2013
(1)	(2)	(3)	(4)	(5)	(6)	(7)
1. Januari	586	486		-	-	
2. Pebruari	323	538		-	-	
3. Maret	501	372		-	-	
4. April	473	509		-	29.250.000	
5. Mei	323	551		33.337.500	33.480.500	
6. Juni	755	549		28.471.000	150.727.800	
7. Juli	430	465		277.388.700	153.167.950	
8. Agustus	502	396		800.000	15.901.500	
9. September	367	343		-	6.550.000	
10. Oktober	488	460		-	-	
11. Nopember	559	634		-	-	
12. Desember	855	634		-	-	
Jumlah	6.162	5.982		339.997.200	389.077.750	

Sumber : PMI Cab. Karanganyar

Tabel 4.2.2/ Table 4.2.2
Banyaknya Fasilitas Kesehatan menurut Kecamatan
di Kabupaten Karanganyar Th. 2013
Number of Health Facility by District in Karanganyar Regency 2013

Kecamatan	Rumah Sakit	Puskesmas	Puskesmas Pembantu	Rumah Bersalin Swasta	Balai Pengobatan Swasta
(1)	(2)	(3)	(4)	(5)	(6)
1. Jatipuro	0	1	4	0	0
2. Jatiyoso	0	1	1	0	1
3. Jumapolo	0	1	4	1	1
4. Jumentono	0	1	4	0	1
5. Matesih	0	1	3	2	2
6. Tawangmangu	0	1	3	1	3
7. Ngargoyoso	0	1	3	1	2
8. Karangpandan	0	1	4	2	4
9. Karanganyar	2	1	2	6	4
10. Tasikmadu	1	1	3	1	0
11. Jaten	2	2	6	5	9
12. Colomadu	1	2	3	1	3
13. Gondangrejo	0	1	3	0	2
14. Kebakkramat	1	2	2	2	4
15. Mojogedang	1	2	5	0	2
16. Kerjo	0	1	4	3	2
17. Jenawi	0	1	3	0	0
Jml. Th. 2013	8	21	57	25	40
Jml. Th. 2012	6	21	57	25	40
Jml. Th. 2011	6	21	57	25	40

Sumber : Dinas Kesehatan Kab. Karanganyar

Tabel 4.2.3/ Table 4.2.3
Banyaknya Tenaga Kesehatan menurut Kecamatan
di Kabupaten Karanganyar Tahun 2013
Number of other paramedics by District in Karanganyar Regency 2013

Pukesmas/RS	Dokter Spesialis	Dokter Umum	Dokter Gigi	Bidan	Perawat
(1)	(2)	(3)	(4)	(5)	(6)
1. Jatipuro	0	3	1	13	16
2. Jatiyoso	0	3	1	19	14
3. Jumapolo	0	3	1	16	8
4. Jumantono	0	3	1	18	9
5. Matesih	0	3	1	16	10
6. Tawangmangu	0	4	1	19	12
7. Ngargoyoso	0	3	1	18	9
8. Karangpandan	0	3	2	17	9
9. Karanganyar	0	2	1	23	5
10. Tasikmadu	0	4	1	16	6
11. Jaten 1	0	4	3	11	6
12. Jaten 2	0	3	2	12	5
13. Colomadu 1	0	3	1	17	5
14. Colomadu 2	0	4	1	13	6
15. Gondangrejo	0	3	1	31	20
16. Kebakkramat 1	0	1	4	1	16
17. Kebakkramat 2	0	3	1	16	8
18. Mojogedang 1	0	2	2	16	3
19. Mojogedang 2	0	2	1	14	5
20. Kerjo	0	4	1	17	7
21. Jenawi	0	3	1	15	14
22. DKK	0	4	1	3	3
23. R SU	17	11	2	29	163
24. PKU MUH.	3	6	0	10	64
25. RS. Adi Sumarmo	10	12	0	4	80
26. RS Jati Husada	1	5	1	9	15
27. RS. Ja'far Medika	0	5	1	4	24
28. RS Indo Sehat	5	4	1	5	13
29. RSIA Dian Pertiwi	2	3	0	10	10
Jml. Th. 2013	38	113	35	412	565
Jml. Th. 2012	29	11	39	426	589
Jml. Th. 2011	42	106	36	264	455

Sumber : Dinas Kesehatan Kab. Karanganyar

Tabel 4.2.4/ Tables 4.2.4
Banyaknya Posyandu menurut Jenis dan Kecamatan
di Kabupaten Karanganyar Tahun 2013
Number of Posyandu according Type by District in Karanganyar Regency 2013

Kecamatan	Pratama	Madya	Purnama	Mandiri
(1)	(2)	(3)	(4)	(5)
1. Jatipuro	0	6	81	1
2. Jatiyoso	8	62	18	0
3. Jumapolo	0	31	73	0
4. Jumantono	0	43	22	10
5. Matesih	2	48	32	4
6. Tawangmangu	1	4	52	6
7. Ngargoyoso	15	43	9	0
8. Karangpandan	0	13	46	10
9. Karanganyar	0	16	65	12
10. Tasikmadu	4	6	49	17
11. Jaten	0	0	48	29
12. Colomadu	1	6	56	26
13. Gondangrejo	7	16	65	33
14. Kebakkramat	2	47	18	1
15. Mojogedang	1	21	75	5
16. Kerjo	0	0	68	0
17. Jenawi	0	37	9	0
Jml. Th. 2013	41	399	786	154
Jml. Th. 2012	34	427	778	141
Jml. Th. 2011	31	427	774	139

Sumber : Dinas Kesehatan Kab. Karanganyar

Tabel 4.2.5/ Table 4.2.5
Jangkauan Pelayanan Ibu Hamil dan Ibu bersalin menurut Kecamatan
di Kabupaten Karanganyar Tahun 2012
Service Pregnancy and bearing by District in Karanganyar Regency 2012

Kecamatan	Ibu Hamil		Persalinan oleh Tng. Kesehatan	Jml. Kematian Ibu bersalin
	K I	K IV		
(1)	(2)	(3)	(4)	(5)
1. Jatipuro	598	577	547	0
2. Jatiyoso	663	608	584	0
3. Jumapolo	559	504	538	0
4. Jumantono	790	729	716	1
5. Matesih	754	692	706	0
6. Tawangmangu	713	665	665	0
7. Ngargoyoso	679	632	586	0
8. Karangpandan	710	642	632	0
9. Karanganyar	1.484	1.355	1.215	0
10. Tasikmadu	1.014	981	914	0
11. Jaten	1.211	1.088	1.019	0
12. Colomadu	1.134	1.099	1.018	0
13. Gondangrejo	1.149	1.323	1.196	0
14. Kebakkramat	951	923	891	0
15. Mojogedang	1.284	1.199	1.137	0
16. Kerjo	567	517	520	0
17. Jenawi	427	368	382	0
Jml. Th. 2013	14.687	13.902	13.266	1
Jml. Th. 2012	14.967	13.981	13.311	2
Jml. Th. 2011	14.658	13.890	13.169	5

Sumber : Dinas Kesehatan Kab. Karanganyar

Tabel 4.2.6/ Tables 4.2.6
Pelayanan Imunisasi Bagi Ibu hamil, Bayi dan Murid Sekolah Dasar Dapat TT
menurut Kecamatan di Kabupaten Karanganyar Tahun 2012
Immunize service for pregnance, Infant and Student by District in Karanganyar Regency
2012

Kecamatan	DPT1+HB1	DPT3+HB3	campak	BCG	POLIO 3
(1)	(2)	(3)	(4)	(5)	(6)
1. Jatipuro	536	532	548	518	563
2. Jatiyoso	530	525	517	545	530
3. Jumapolo	552	534	530	555	548
4. Jumantono	709	711	726	708	711
5. Matesih	736	732	734	675	729
6. Tawangmangu	663	673	669	672	667
7. Ngargoyoso	555	545	542	546	538
8. Karangpandan	607	607	610	624	625
9. Karanganyar	1220	1197	1166	1212	1213
10. Tasikmadu	863	849	850	863	853
11. Jaten	893	906	962	864	891
12. Colomadu	989	1022	1007	979	1018
13. Gondangrejo	1215	1163	1138	1170	1192
14. Kebakkramat	860	868	867	873	866
15. Mojogedang	1043	1031	1046	1050	1066
16. Kerjo	591	597	594	533	602
17. Jenawi	347	375	399	370	361
Jml. Th. 2012	12.909	12.867	12.905	12.757	12.973
Jml. Th. 2011	164.373	10.362	3.067	13.339	13.592
Jml. Th. 2010	12.346	10.656	3.144	13.842	13.684

Sumber : Dinas Kesehatan Kab. Karanganyar

Tabel 4.27/ Table 4.2.7
Banyaknya Kematian Bayi dan Ibu bersalin menurut Kecamatan
di Kabupaten Karanganyar Tahun 2013
Number of Infant Mortality and Bearing by District in Karanganyar District 2013

Kecamatan	Banyaknya Kematian		
	< 1 Tahun	Ibu Bersalin	Ibu Nifas
(1)	(2)	(3)	(4)
1. Jatipuro	2	0	0
2. Jatiyoso	3	0	0
3. Jumapolo	7	0	0
4. Jumantono	14	1	1
5. Matesih	10	0	0
6. Tawangmangu	11	0	0
7. Ngargoyoso	4	0	0
8. Karangpandan	7	0	0
9. Karanganyar	8	0	2
10. Tasikmadu	14	0	0
11. Jaten	12	0	1
12. Colomadu	6	0	0
13. Gondangrejo	7	0	0
14. Kebakkramat	6	0	2
15. Mojogedang	10	0	1
16. Kerjo	6	0	0
17. Jenawi	4	0	0
Jml. Th. 2013	131	1	7
Jml. Th. 2012	135	2	9
Jml. Th. 2011	121	5	4

Sumber : Dinas Kesehatan Kab. Karanganyar

Tabel 4.3.1/ Table 4.3.1
Banyaknya Penderita Cacat Fisik menurut Jenis cacat
di Kabupaten Karanganyar Tahun 2013
Number of Disability Function by disability type in Karanganyar Regency 2013

Kecamatan	Jenis Kecacatan Fisik							
	Tubuh	Netra	Bisu Tuli	Tuna Laras	Ganda	Mental Retard	PCBK	EKSK
(1)	(2)	(3)	(4)	(5)	(6)	(7)	(8)	(9)
1. Jatipuro	85	35	27	42	12	20	21	1
2. Jatiyoso	108	37	71	17	14	45	12	0
3. Jumapolo	67	16	23	6	11	28	0	0
4. Jumantono	80	18	28	12	35	57	101	1
5. Matesih	104	15	16	42	5	30	36	0
6. Tawangmangu	24	18	20	3	37	7	15	0
7. Ngargoyoso	68	23	17	7	9	44	13	0
8. Karangpandan	88	33	20	20	23	42	5	0
9. Karanganyar	96	27	43	27	21	67	88	1
10. Tasikmadu	104	29	38	9	24	93	133	0
11. Jaten	52	26	35	22	11	40	18	0
12. Colomadu	153	44	64	49	20	85	82	0
13. Gondangrejo	224	55	207	93	43	61	20	0
14. Kebakkramat	132	50	48	34	20	34	69	0
15. Mojogedang	198	53	41	64	15	26	52	0
16. Kerjo	72	56	49	15	22	45	51	0
17. Jenawi	72	21	45	6	1	67	26	0
Jml. Th. 2013	1.727	556	792	468	323	791	742	3
Jml. Th. 2012	1.586	562	626	503	234	495	757	3
Jml. Th. 2011	2.152	747	1.020	566	391	786	817	8

Sumber : Dinas Sosial, Tenaga Kerja dan Transmigrasi Kab. Karanganyar
Ket. PCBK : Penyandang Cacat Bekas Kronis, EKSK : Eks Kusta

Tabel 4.3.2/ Table 4.3.2
Potensi Sumber Kesejahteraan Sosial (PSKS) menurut Kecamatan
di Kabupaten Karanganyar Tahun 2013
Potency of Social Welfare Source by district in Karanganyar Regency 2013

Kecamatan	Pekerja Sosial Masyarakat		Wanita Pemimpin Kesos	Karang Taruna	Org. Sosial	Dunia Usaha
	Laki2	Peremp.				
(1)	(2)	(3)	(4)	(5)	(6)	(7)
1. Jatipuro	0	0	1	10	4	2
2. Jatiyoso	0	0	2	9	0	0
3. Jumapolo	70	32	1	12	0	0
4. Jumantono	23	17	22	11	8	14
5. Matesih	2	1	20	9	0	15
6. Tawangmangu	0	0	1	10	40	0
7. Ngargoyoso	0	0	1	9	0	15
8. Karangpandan	0	0	76	11	6	0
9. Karanganyar	37	20	30	19	2	42
10. Tasikmadu	27	3	30	10	0	4
11. Jaten	35	8	32	8	1	11
12. Colomadu	92	40	89	11	44	3
13. Gondangrejo	0	0	1	13	9	25
14. Kebakkramat	0	0	1	10	22	26
15. Mojogedang	17	3	10	13	2	22
16. Kerjo	21	17	17	10	1	35
17. Jenawi	0	0	1	9	0	12
Jml. Th. 2013	324	141	335	184	139	226
Jml. Th. 2012	1.605	300	613	184	24	189
Jml. Th. 2011	1.743	391	877	180	19	195

Sumber : Dinas Sosial, Tenaga Kerja dan Transmigrasi Kab. Karanganyar

Tabel 4.3.3/ Table 4.3.3
Banyaknya Anak Asuh Panti Asuhan menurut Kecamatan
di Kabupaten Karanganyar Tahun 2013
Number of children reformatory by District in Karanganyar Regency 2013

Kecamatan dan Nama Panti Asuhan	Jenis Kelamin			Status				
	L	P	L+P	Yatim	Piatu	Yatim Piatu	Terla n-tar	Kurang Mampu
(1)	(2)	(3)	(4)	(5)	(6)	(7)	(8)	(9)
1. Kec. Karanganyar								
- Aisyiah	53	4	57	9	4	0	0	44
- Muhammadiyah	50	2	52	8	0	2	0	42
- SILO	20	12	32	2	4	0	0	26
- Wakaf Triyasa	38	2	40	0	0	0	7	33
- Yys Pemeliharaan Anak Luar Biasa (YPALB)	16	19	35	1	0	2	0	32
- Adi dharma Putra	13	17	30	2	0	1	0	27
- Wahyu Yoga Dharma	18	17	35	0	0	0	0	35
2. Kec. Gondangrejo								
-Yys Pembina Anak Saestu Putro (YPASP)	16	14	30	1	11	0	0	18
3. Kec. Jaten								
PA. "HOSANA"	13	10	23	12	0	9	0	2
4. Kec. Colomadu								
PA. "AITAM"	42	35	77	72	0	1	0	4
Jml. Th. 2013	279	132	411	107	19	15	7	263
Jml. Th. 2012	235	97	333	28	19	12	7	267
Jml. Th. 2011	195	134	329	18	26	57	44	183

Sumber : Dinas Sosial, Tenaga Kerja dan Transmigrasi Kab. Karanganyar

Tabel 4.4.4/ Tabel 4.4.4
Banyaknya Perkara Pidana yang Diselesaikan Kejaksaan Negeri Kabupaten
Karanganyar menurut Jenis Perkara Tahun 2013
Number of Criminal Case finished of Council for the Prosecution based kind of Case 2013

Jenis Perkara Pidana	Sisa Tahun Lalu	Masuk Tahun Laporan	Jumlah	Diselesaikan					Sisa Akhir Tahun
				Dimerdekakan	Dilimpahkan	Dikirim ke Kejaksaan	Diputus/Bebas	Jumlah	
(1)	(2)	(3)	(4)	(5)	(6)	(7)	(8)	(9)	(10)
1. Keterlibatan Umum	-	67	67	-	67	-	-	67	-
2. Kejahatan yang membahayakan umum	-	11	11	-	11	-	-	11	-
3. Pencurian	-	-	-	-	-	-	-	-	-
4. Penculikan	-	6	6	-	6	-	-	6	-
5. Penipuan	-	1	1	-	1	-	-	1	-
6. Pembunuhan	-	-	-	-	-	-	-	-	-
7. Penyelundupan	-	10	10	-	10	-	-	10	-
8. Narkotika	-	2	2	-	2	-	-	2	-
9. Penggelapan	-	-	-	-	-	-	-	-	-
10. Uang Palsu	-	-	-	-	-	-	-	-	-
11. Pelanggaran Pengairan	-	11	11	-	11	-	-	11	-
12. Pelanggaran Lalu Lintas	-	2	2	-	2	-	-	2	-
13. Kesusilaan	-	35	35	-	35	-	-	35	-
14. Lain-Lain.	-	-	-	-	-	-	-	-	-
Jml. Th. 2013	-	216	216	-	216	-	-	216	-
Jml. Th. 2012	-	19.127	19.127	-	19.127	-	-	19.127	-
Jml. Th. 2011	-	19.127	19.127	-	19.127	-	-	19.127	-

Sumber : Kejaksaan Negeri Kab. Karanganyar

Tabel 4.4.5/ Tabel 4.4.5
Jumlah Pelanggar (Tersangka dan Terdakwa) menurut
Jenis Kelamin, Usia dan Kewarganegaraan Termasuk Perkara dari Kepolisian
di Kabupaten Karanganyar Tahun 2013
Number of Collision according sex, age and nationality include case from Police
in Karanganyar Regency 2013

Bulan	Warga Negara Indonesia						Warga Negara Asing		
	Dewasa			Anak			L	P	L+P
	L	P	L+P	L	P	L+P			
(1)	(2)	(3)	(4)	(5)	(6)	(7)	(8)	(9)	(10)
1. Januari	21	2	23	-	-	-	-	-	-
2. Pebruari	15	3	18	-	-	-	-	-	-
3. Maret	19	-	19	1	-	1	-	-	-
4. April	20	-	20	-	-	-	-	-	-
5. Mei	11	1	12	2	-	2	-	-	-
6. Juni	30	-	30	-	-	-	-	-	-
7. Juli	14	-	14	-	-	-	-	-	-
8. Agustus	15	2	17	-	-	-	-	-	-
9. September	13	1	14	-	-	-	-	-	-
10. Oktober	14	-	14	-	-	-	-	-	-
11. Nopember	17	-	17	-	-	-	-	-	-
12. Desember	14	1	15	-	-	-	-	-	-
Jml. Th. 2013	203	10	213	3	-	3	-	-	-
Jml. Th. 2012	360	4	364	6	2	8	-	-	-
Jml. Th. 2011	705	8	713	11	4	15	-	-	-

Sumber : Kejaksaan Negeri Kab. Karanganyar

Catatan : Pelanggaran lalu Lintas dengan hukuman denda

Tabel 4.5/ Tabel 4.5
Banyaknya Kejahatan/Pelanggaran yang dilaporkan Ke Polisi menurut Jenis dan
Bulan di Kabupaten Karanganyar Tahun 2013
Number of Criminal reported to Police according type and month
in Karanganyar Regency 2013

Bulan	Perkosaan Pasal 285	Perzinahan Hukuman Pasal 287	Pembu- nuhan Pasal 340	Penganiayaan Pemberatan Pasal 351	Pencurian Biasa Pasal 362	Bunuh Diri
(1)	(2)	(3)	(4)	(5)	(6)	(7)
1. Januari	-	1	-	-	4	1
2. Pebruari	-	-	-	1	4	1
3. Maret	-	-	-	2	4	3
4. April	1	-	-	3	4	-
5. Mei	-	-	-	3	5	1
6. Juni	-	-	-	1	3	1
7. Juli	-	-	-	1	2	2
8. Agustus	-	-	-	3	1	3
9. September	-	-	-	1	1	1
10. Oktober	1	-	-	4	2	3
11. Nopember	-	-	-	-	1	1
12. Desember	-	-	-	1	2	-
Jml. Th. 2013	2	1	0	20	33	17
Jml. Th. 2012	2	7	1	20	33	13
Jml. Th. 2011	2	0	4	10	21	4

Sumber : POLRES Karanganyar

Tabel 4.5/ Tabel 4.5 (lanjutan)
Banyaknya Kejahatan/Pelanggaran yang dilaporkan Ke Polisi menurut Jenis dan Bulan di Kabupaten Karanganyar Tahun 2013
Number of Criminal reported to Police according type and month in Karanganyar Regency 2013

Bulan	Pencurian Pemberatan Pasal 363	Pencurian Kekerasan Pasal 365	Pengge-lapan Pasal 372	Penipuan Pasal 378	Curan-mor	Lain-lain
(1)	(8)	(9)	(10)	(12)	(13)	(14)
1. Januari	4	-	2	5	1	-
2. Pebruari	4	-	4	8	1	-
3. Maret	5	2	7	2	-	-
4. April	5	-	5	5	-	-
5. Mei	4	-	-	3	1	-
6. Juni	7	-	5	10	-	-
7. Juli	6	-	5	8	-	-
8. Agustus	6	-	2	7	1	-
9. September	5	1	4	8	-	-
10. Oktober	7	1	3	6	-	-
11. Nopember	4	-	2	10	3	-
12. Desember	5	1	5	3	1	-
Jml. Th. 2013	62	5	44	75	8	0
Jml. Th. 2012	56	7	39	45	31	23
Jml. Th. 2011	36	3	35	60	3	143

Sumber : POLRES Karanganyar

Tabel 4.6/ Tabel 4.6
Banyaknya Pernikahan, Talak, Cerai dan Rujuk menurut Kecamatan
di Kabupaten Karanganyar Tahun 2012
Number of Married, Talak, Divorce and rujuk by District
in Karanganyar Regency 2012

Kecamatan	Pernikahan	Talak	Cerai	Rujuk
(1)	(2)	(3)	(4)	(5)
1. Jatipuro	319	8	34	-
2. Jatiyoso	394	1	3	-
3. Jumapolo	379	-	-	-
4. Jumentono	446	18	53	-
5. Matesih	449	11	25	-
6. Tawangmangu	443	19	35	-
7. Ngargoyoso	308	13	36	-
8. Karangpandan	380	18	36	-
9. Karanganyar	730	-	-	-
10. Tasikmadu	554	1	14	-
11. Jaten	589	17	33	-
12. Colomadu	499	11	32	-
13. Gondangrejo	664	-	2	-
14. Kebakkramat	518	20	44	-
15. Mojogedang	677	27	68	-
16. Kerjo	364	17	36	-
17. Jenawi	254	3	40	-
Jml. Th. 2012	7.575	180	460	-
Jml. Th. 2011	6.602	214	346	-
Jml. Th. 2010	8.165	-	-	-

Sumber : Kantor Kementerian Agama Kab. Karanganyar

Tabel 4.7.1
Jenis dan Nama Obyek Wisata Alam di Kabupaten Karanganyar Tahun 2012
Tourism Object in Karanganyar Regency 2012

Jenis / Nama Obyek	Alamat	Fasilitas
(1)	(2)	(3)
A. HUTAN WSATA		
1. Puncak Lawu	Gondosuli, Tawangmangu	Jalan setapak, pos keamanan, petunjuk arah
2. Pringgodani	Blumbang, Tawangmangu	- Pancuran tujuh - Barak penginapan - Tempat Ziarah (petilasan panambahan Koconegoro) - Jalan setapak
3. Sekipan	Kalisoro, Tawangmangu	- Gedung pertemuan - Arena Camping - Arena perkemahan - Jalan setapak
4. Gunung Bromo	Delingan, Karanganyar	- Panggung hiburan - Arena anak-anak - Kopel peristirahatan - Hutan lindung - Petilasan Nyi Ageng Serang - Jalan Aspal
5. Grojogan sewu	Kalisoro, Tawangmangu	- Air terjun - Kios Cindera mata - Kolam renang - Hutan Lindung - Fauna (kera)
B. WSATA ALAM		
1. Monumen Tanah Kritis	Jumantono	- Joglo pertemuan - Monumen - Tanah kritis, Taman rumput - Kumpulan tanaman langka - Arena perkemahan
2. Sendang kuning	Karangpandan	- Bak mandi - Sendang / air warna kuning

Sumber : Dinas Pariwisata Kab. Karanganyar

Tabel 4.7.1

Lanjutan

Jenis / Nama Obyek	Alamat	Fasilitas
(1)	(2)	(3)
B. WISATA ALAM		
3. Air Terjun Temanten	Gumeng, Jenawi	- Jalan setapak
4. Tlogo Madirdo	Ngargoyoso	- Sumber air
5. Air Terjun Jumok	Ngargoyoso	- Jalan setapak
6. Air Terjun Parang Ijo	Ngargoyoso	- Air Terjun
C. SUMBER AIR PANAS		
1. Pablengan	Pablengan, Karangpandan	- 7 air sumber
2. Balong	Balong, Jenawi	- Joglo pertemuan
3. Cumpuleng	Plumbon, Tawangmangu	- Mushola, Kamar mandi, MCK
		- Jalan makadam
		- Sumber air panas
		- Joglo air mancur
		- Kamar mandi, MCK
D. GOA		
1. Goa Cokrokembang	Anggrasmanis, Jenawi	- Jalan setapak
2. Goa kendalisodo	Anggrasmanis, Jenawi	- Jalan setapak
3. Goa Tlorong	Lempong, Jenawi	- Jalan setapak
E. BUMI PERKEMAHAN		
1. Bumi pramuka	Delingan, Karanganyar	- Gedung pertemuan
		- Air bersih
		- Arena perkemahan

Sumber : Dinas Pariwisata Kab. Karanganyar

Tabel 4.7.1
Lanjutan

Jenis / Nama Obyek	Alamat	Fasilitas
(1)	(2)	(3)
A. PENINGGALAN PURBAKALA		
1. Candi Suku	Berjo, Ngargoyoso	- Joglo pertemuan - MCK, tempat parkir
2. Candi Cetho	Gumeng, Jenawi	- Balai peristirahatan - Tempat berdoa - MCK, tempat parkir
3. Candi Palanggatan	Ngargoyoso	- Jalan setapak
4. Candi Menggung	Bener, Tawangmangu	- Rumah jaga
5. Situs Watukandang	Karangbangun, Matesih	- Rumah jaga
6. Penggalian Fosil	Dayu, Gondangrejo	- Musium
B. ZIARAH		
1. Astana Mangadeg	Girilayu, Matesih	- Tpt ziarah makam raja MN. - Balai peristirahatan - Masjid, MCK
2. Astana Girilayu	Girilayu, Matesih	- Tpt ziarah makam raja MN. - Balai peristirahatan - Masjid, MCK
3. Astana Derpoyudan	Kwadungan, Kerjo	- Makam eyang Derpoyudo
4. Astana Temuireng	Tegalgede, Karanganyar	- Makam kerabat MN.
5. Astana Randusongo	Gaum, Tasikmadu	- Makam kerabat MN
6. Krendowahono	Krendowahono, Gd.rejo	- Pesanggrahan - Tpt. Sesaji, MCK
7. Bulakkragan	Kragan, Gd.rejo	-
8. Jabal kanil	Bandardawung, Twrmng	- Petisanan syeh Maulana M.

Sumber : Dinas Pariwisata Kab. Karanganyar

Tabel 4.7.1
Lanjutan

Jenis / Nama Obyek	Alamat	Fasilitas
(1)	(2)	(3)
1. Waduk Lalung	Lalung, Karanganyar	- Joglo pertemuan - Jalan lingkar paving
2. Waduk Delingan	Delingan, Karanganyar	- Joglo pertemuan - Jalan lingkar paving
3. TR / GR Balekambang	Kalisoro, Tawangmangu	- Kolam renang - Arena bermain anak - Sanggar lukis, gardu pandang - Rumah makan, kios bunga - Kamar ganti, MCK, parkir
4. TR Camping Lawu Resor	Tawangmangu	- Kolam Renang - MCK, tempat parkir
5. GR Intan Pari	Ngjjo, Tasikmadu	- Kolam renang - Arena bermain anak - Kamar ganti, MCK, parkir
6. GR Permata	Lalung, Karanganyar	- Kolam renang - Kamar ganti, MCK, parkir

Sumber : Dinas Pariwisata Kab. Karanganyar

Tabel 4.7.2

Nama, klasifikasi, Jumlah Kamar dan Alamat Hotel dan Pondok Wisata di Kabupaten Karanganyar Tahun 2012
Name, Classification, Number of room, Hotels and Cottage Address in Kra 2012

Nama Hotel	Klasifikasi	Jml Kamar	Jml Bed	Alamat
(1)	(2)	(3)	(4)	(5)
A. HOTEL BINTANG				
1. Lor Inn Hotel Solo	B.5	110	177	Jl. Adisucipto 47, Colomadu
2. Hotel sari II	B.2	32	48	Timur Balekambang, Twrng
3. H. Komojoyo Komoratih	B.1	40	84	Jl. Raya Lawu, Tawangmangu
4. H. Narita	B.1	31	51	Jl. Adisucipto , Colomadu
B. HOTEL MELATI				
1. H. Pondok Sari I	M.3	26	44	Utara Balekambang, Twrng
2. H. Tirto Asri	M.3	90	173	Jl. Raya Solo-Tw.mangu, Jaten
3. H. Pondok Garuda	M.2	22	27	Jl. Raya Lawu, Tawangmangu
4. H. Maliawan	M.2	20	64	Jl. Raya Lawu, Tawangmangu
5. H. Fajar Indah	M.2	10	19	Jl. Raya Lawu, Tawangmangu
6. H. Duta	M.2	11	20	Kalisoro, Tawangmangu
7. H. Asri	M.2	24	57	Kalisoro Rt 6, Tawangmangu
8. H. Lawu	M.2	16	39	Kalisoro, Tawangmangu
9. H. Pondok Indah	M.2	24	48	Kalisoro, Tawangmangu
10. H. Wahyusari A	M.2	18	33	Beji, Tawangmangu
11. H. Wahyusari B	M.2	13	22	Beji, Tawangmangu
12. H. Pringgodani	M.2	14	22	Banjarsari, Tawangmangu
13. H. Marini	M.2	20	20	Colomadu
14. H. 4848	M.2	54	73	Dagen, Jaten
15. H. Piji Kembar	M2	5	5	Beji Rt 04/08, Tawangmangu
16. H. Munculsari	M.1	16	26	Kalisoro, Tawangmangu
17. H. Tejomoyo	M.1	18	36	Kalisoro, Tawangmangu
18. H. Jonggrang	M.1	25	27	Jl. Adisucipto , Colomadu
19. H. Sidolanggeng	M.1	13	26	Banjarsari, Tawangmangu
20. H. Anugrah Indah	M.1	5	10	Beji, Tawangmangu
21. H. Arjuna	M.1	11	11	Blumbang Rt 01/11, Tw.mangu
22. Camping Lawu R.	M.1	9	9	Ombang2 No. 32, Tw.mangu
23. H. Dana	M.1	8	10	Tawangmangu Rt 04/11
24. H. Ken Dedes	M.1	22	22	Pandeyan, Tasikmadu
25. H. Pringgosari	M.1	14	28	Karangkulon Rt 02/07, Tw.mangu
26. H. Widodo Mulyo B	M.1	4	5	Beji Rt 02/08, Tawangmangu

Tabel 4.7.2
Lanjutan

Nama Hotel	Klasi- fikasi	Jml Kamar	Jml Bed	Alamat
(1)	(2)	(3)	(4)	(5)
B. HOTEL MELATI				
27. H. Bangun Trisno	M.1	8	14	Kalisoro, Tawangmangu
28. H. Kusumo Joglo	M.1	18	25	Jl Raya Palur, Jaten
29. H. Tritunggal	M.1	6	6	Beji, Tawangmangu
30. H. Yanti	M.1	5	9	Jl. Raya Lawu, Tawangmangu
31. H. Giri Mulyo	M.1	5	10	Beji, Tawangmangu
32. H. Sari Handayani	M.1	11	11	Jl. Raya Lawu, Tawangmangu
33. H. Mandaulin	M.1	10	12	Beji, Tawangmangu
34. H. Sri Dewi	M.1	8	12	Kalisoro, Tawangmangu
35. H. Sri Rejeki	M.1	10	17	Beji, Tawangmangu
36. H. Tentrem	M.1	7	7	Kalisoro, Tawangmangu
37. H. Santoso Mulyo I	M.1	9	10	Beji, Tawangmangu
38. H. Santoso Mulyo II	M.1	8	16	Beji, Tawangmangu
39. H. Widodo Mulyo A	M.1	3	3	Beji, Tawangmangu
40. H. Mekar Indah	M.1	12	14	Beji, Tawangmangu
41. H. Pondok Asia	M.1	14	21	Beji, Tawangmangu
42. H. BIP	M.1	11	18	Beji, Tawangmangu
43. H. Lumayan A	M.1	8	8	Beji, Tawangmangu
44. H. Rahayu	M.1	4	4	Kalisoro, Tawangmangu
45. H. Adem Ayem	M.1	5	5	Beji, Tawangmangu
46. H. Trimono Utomo	M.1	4	4	Beji, Tawangmangu
47. H. Madu Laras	M.1	6	12	Kalisoro, Tawangmangu
C. PONDOK WISATA				
1. Ngesti Sariro	M.1	3	3	Kalisoro, Tawangmangu
2. Lumayan B	M.1	6	6	Beji, Tawangmangu
3. Anda	M.1	4	4	Beji Rt 02/08, Tw,mangu
4. Anik Lestari	M.1	5	5	Beji Rt 01/08, Tw,mangu
5. Argo Joyo	M.1	5	5	Beji Rt 02/08, Tw,mangu
6. Arto Moro	M.1	5	5	Beji Rt 04/08, Tw,mangu
7. Atika Sari	M.1	3	3	Beji Rt 02/08, Tw,mangu
8. Barokah	M.1	6	6	Beji Rt 01/08, Tw,mangu
9. Candi Jaya	M.1	5	5	Banjarsari Rt 03/09, Tw.mangu

Sumber : BPS Kab. Karanganyar

Tabel 4.7.2
Lanjutan

Nama Hotel	Klasi- fikasi	Jml Kamar	Jml Bed	Alamat
(1)	(2)	(3)	(4)	(5)
10. Cempoko Mulyo	M.1	5	5	Beji Rt 01/08, Tawangamangu
11. Cokro Kembang	M.1	5	5	Jl. Banjarsari, Tawangamangu
12. Dhani	M.1	5	5	Beji Rt 01/08, Tawangamangu
13. Dwi Lestari	M.1	5	5	Beji Rt 01/08, Tawangamangu
14. Kartika Sari	M.1	3	3	Beji Rt 04/08, Tawangamangu
15. Kirana	M.1	4	6	Kalisoro Rt 01/04, Tw.mangu
16. Lestari	M.1	5	5	Beji Rt 03/04, Tawangamangu
17. Mulyo Agung	M.1	4	4	Beji Rt 01/08, Tawangamangu
18. Ngesti Rahayu	M.1	3	5	Beji Rt 04/08, Tawangamangu
19. Prasojo	M.1	4	4	Beji Rt 01/08, Tawangamangu
20. Sari Asih	M.1	4	4	Salam, Karangpandan
21. Sederhana 1	M.1	5	5	Beji Rt 01/08, Tawangamangu
22. Sederhana	M.1	4	4	Karangkulon, Tw.mangu
23. Sido Mulyo	M.1	5	5	Beji Rt 01/08, Tawangamangu
24. Sri Mulyo	M.1	4	4	Banjarsari Rt02/09, Tw.mangu
25. Sukuh Permai	M.1	4	4	Berjo, Ngargoyoso
26. Sumber Rejeki	M.1	3	3	Beji Rt 01/08, Tawangamangu
27. Tanjung	M.1	5	5	Banjarsari Rt 03/09, Tw.mangu
28. Telogo Duwur	M.1	5	10	Kalisoro Rt01/09, Tw.mangu
29. Tirta Amarta	M.1	5	5	Beji Rt 01/08, Tawangamangu
30. Bu Tini	M.1	3	6	Kalisoro Rt 03/01, Tw.mangu
31. Wahyu Mulyo	M.1	6	6	Jetis Rt 01/01, Tawangmangu
32. Wahyuni	M.1	4	4	Beji Rt 03/08, Tawangamangu
33. Wisma Amarta	M.1	6	8	Banjarsari Rt 02/09, Tw.mangu
34. Wisma Sakti	M.1	4	8	Jl. Pancot, Tawangmangu
35. Wukir Sari	M.1	3	3	Beji Rt 04/08, Tawangamangu
36. Wulan Sari	M.1	4	4	Beji Rt 01/08, Tawangamangu
37. Sapto Argo	M.1	3	3	
38. Handayani	M.1	4	4	Tawangmangu Rt 03/02
39. Puncak	M.1	9	9	Jl. Solo-Tw.mangu Km 27

Sumber : BPS Kab. Karanganyar

Tabel 4.7.3
Direktori Pondok pesantren di Kabupaten Karanganyar Tahun 2013

No	Nama Ponpes	Alamat	Kecamatan
(1)	(2)	(3)	(4)
1	Darul Arifin	Sinduharjo, Jatiharjo	Jatipuro
2	Khisnul Mukminin	Sangen	Jatipuro
3	Roudhotul Qur'an	Kendal Kidul	Jatipuro
4	Al Urwathul Wutsqa	Ngantirejo, Beruk	Jatiyoso
5	Hidayatul Hikam	Tugu, Genengan	Jumantono
6	Walisono	Pencilrejo, Sringin	Jumantono
7	Rochmadin	Ngunut	Jumantono
8	Nurul Huda	Kwangsan	Jumapolo
9	Asri At Taubah	Ketro	Jumapolo
10	Syifaul Qulub	Sembuh, Jatirejo	Jumapolo
11	Al Hikmah	Ceporan, Ngadiluwih	Matesih
12	Hidayatul Ulum	Tohkuning, Matesih	Matesih
13	Miftakhul Ulum	Jatingasem, Pablengan	Matesih
14	Tahfidzul Qur'an Nurul Salam	Kentangan, Pablengan	Matesih
15	Al Hidayah	Ganoman, Koripan	Matesih
16	Khoirul Huda	Berjo, Ngargoyoso	Ngargoyoso
17	Qolbun Salim	Ngejring, Girimulyo	Ngargoyoso

Sumber : Kementrian Agama Kantor Kabupaten Karanganyar

Tabel 4.7.3 (lanjutan)
Direktori Pondok pesantren di Kabupaten Karanganyar Tahun 2013

No	Nama Ponpes	Alamat	Kecamatan
(1)	(2)	(3)	(4)
18	Tarbiyatul Ulum	Badranbaru, Papahan	Tasikmadu
19	Pppa Darul Qur'an	Karangmojo	Tasikmadu
20	Pawening Qolbu	Suruh	Tasikmadu
21	Isy Karima	Pakel, Gerdu	Karangpandan
22	Darul Mustofa	Gedangan, Salam	Karangpandan
23	Nurul Ummah	Bangsri	Karangpandan
24	Al Ausath	Getasan, Jati	Jaten
25	Imt. Muhammadiyah Al Maun	Sroyo	Jaten
26	Darul Arqom Muhammadiyah	Tegalasri, Karanganyar	Karanganyar
27	Islamic Centre Nurul Hikmah	Wonorejo, Karanganyar	Karanganyar
28	Nurul Yaqin	Kadipiro, Karanganyar	Karanganyar
29	Al Muklisin	Gerdu, Tegalgede	Karanganyar
30	Ppq Al Mahir	Gawanan	Colomadu
31	Pppa Darul Qur'an	Sangir, Paulan	Colomadu
32	Miftahul Huda	Wonorejo, Tuban	Gondangrejo
33	Imam Bukhari	Ngangkruk, Selokaton	Gondangrejo
34	Al Inshof	Plesungan	Gondangrejo

Sumber : Kementrian Agama Kantor Kabupaten Karanganyar

Tabel 4.7.3 (lanjutan)
Direktori Pondok pesantren di Kabupaten Karanganyar Tahun 2013

No	Nama Ponpes	Alamat	Kecamatan
(1)	(2)	(3)	(4)
35	Tarbiyatul Muslimin	Jl Solo Purwodadi	Gondangrejo
36	Darul Muftadi-len	Jomblang , Kaliwuluh	Kebakkramat
37	Darul Ulum	Gulunan, Kaliboto	Mojogedang
38	Nurul Falah	Jatipani, Kedungjeruk	Mojogedang
39	Al Asror	Milir, Gentungan	Mojogedang
40	Nurul Hikmah	Sumberejo, Pojok	Mojogedang
41	Al Falah	Garit, Pendem	Mojogedang
42	Hidayatut Thulab	Pojok	Mojogedang
43	Darussalam	Ngobaran, Pojok	Mojogedang
44	Darus Sholihin	Kwadungan	Kerjo
45	Putri An Nur	Kwadungan	Kerjo
46	Al Barkah	Trengguli	Jenawi
47	Syawariqul Anwar	Nangsri, Lempong	Jenawi
48	Baru Salamah	Tirip, Lempong	Jenawi
49	Al Hikmah	Menjing	Jenawi

Sumber : Kementrian Agama Kantor Kabupaten Karanganyar

<http://karanganyar.bps.go.id>

BAB V

PERTANIAN

(agriculture)



PERTANIAN **AGRICULTURE**

Sektor pertanian sebagai salah satu sektor primer bagi pertumbuhan ekonomi di Kabupaten Karanganyar. Sektor pertanian dirinci menjadi beberapa subsektor, yaitu (1) Tanaman Bahan Makanan, (2) Perkebunan, (3) Kehutanan, (3) Peternakan, dan (4) Perikanan.

1. Tanaman Bahan Makanan

Data dari Dinas Pertanian Kabupaten Karanganyar selama tahun 2013 diperoleh produksi padi sawah sebanyak 357.978 ton, ubi kayu sebanyak 115.689 ton, untuk tanaman sayuran terbesar produksinya 152.008 kuintal sedangkan tanaman buah-buahan terbesar produksinya buah mangga 436.366 kuintal.

2. Tanaman Perkebunan

Tanaman perkebunan rakyat di Kabupaten Karanganyar yang sangat potensial adalah tebu yang mencapai luas sebesar 2.132,01 Ha dan selama tahun 2013 produksinya mencapai 9.386,66 ton. Tanaman lain yang juga potensial untuk dikembangkan adalah

Agricultural sector as one of primary sector, it still give the big enough contribution for economic growth in Regency Karanganyar. Agricultural sector detailed to become some subsektor, that is (1) Food-Stuff Crop, (2) Plantation, (3) Forestry, (3) Ranch, and (4) Fishery

1. Food-Stuff Crop

Data from On Duty Agriculture of Regency Karanganyar of during year 2013 obtained by production of paddy of rice field as much 357.978 ton, cassava as much 115.689 tons, for the largest vegetable crop production is 152.008 kw while the largest fruit crop production 436.366 kw of mangoes.

2. Plantation Crop

Crop of people Plantation very potential Regency Karanganyar is sugarcane equal to 2.132,01 Ha and during its 2013 production year reach 9.386,66 ton. Other crop is which potential also to be developed is coconut, cashew, clove and

kelapa, mete, cengkeh dan jahe. Sementara itu untuk tanaman perkebunan besar yang potensial adalah teh dan karet.

3. Peternakan

Populasi ternak yang banyak diusahakan di Kabupaten Karanganyar pada tahun 2013 adalah sapi potong 60.023 ekor, sapi perah 428 ekor, kerbau 226 ekor, kuda 175 ekor, kambing 23.402 ekor, domba 116.065 ekor, babi 52.794 ekor, ayam ras 1.870.600 ekor, ayam buras 900.057 ekor, ayam pedaging 3.860.405 ekor, itik 83.390 ekor, burung puyuh 489.750 ekor dan kelinci 12.545 ekor.

4. Perikanan

Selama tahun 2013 produksi ikan yang berasal dari cek dam 68.567 kg, kolam air tenang 1.136.813 kg, sungai 451.945 kg dan waduk 44.772 kg serta KJA sebanyak 11.400 kg.

ginger. Meanwhile for the crop of potential big plantation is tea and rubber

3. Ranch

Livestock Population which is a lot of laboured in Regency Karanganyar in 2013 is crosscut ox 60.023 , dairy cattle 428 , buffalo 226 , horse 175 , goat 23.402 , sheep 116.065 , pig 52.794 , race chicken 1.870.600 , chicken buras 900.057 , broiler 3.860.405, ducks 83.390, quail 489.750 and rabbit 12.545.

4. Fishery

During 2013 fish production coming from draught 68.567 kgs, calm basin 1.136.813 kgs, river 451.945 kgs and waduk 44.772 kgs and also KJA as much 11.400 kgs.

Tabel 5.1/ Table 5.1
Luas Lahan Kritis dan Usaha Rehabilitasi Lahan Kritis menurut Kecamatan
di Kabupaten Karanganyar Tahun 2011
Area of Critism land and Rehabilitation force by District in Karanganyar Regency 2011

Kecamatan	Wlayah Sub DAS	Luas Lahan Kritis (Ha)
(1)	(2)	(3)
1. Jatipuro	Walikan	1.579,89
2. Jatiyoso	Walikan, Jlantah, Samin	2.754,52
3. Jumapolo	Walikan, Jlantah	2.914,34
4. Jumantono	Samin	4.285,44
5. Matesih	Samin	
6. Tawangmangu	Samin, Grompol	3.061,14
7. Ngargoyoso	Grompol, Mungkung	2.789,54
8. Karangpandan	Grompol, Mungkung	1.209,67
9. Karanganyar	Samin, Grompol	1.664,15
10. Tasikmadu	Grompol, Mungkung	397,74
11. Jaten	Samin, Grompol	697,53
12. Colomadu	Pepe	971,04
13. Gondangrejo	Pepe	4.011,99
14. Kebakkramat	Grompol, Mungkung	922,47
15. Mojogedang	Grompol, Mungkung	931,40
16. Kerjo	Mungkung, Kenatan	1.464,31
17. Jenawi	Kenatan	1.826,12
Jml. Th. 2011		31.481,29
Jml. Th. 2010		35.103,43

Sumber : Dinas Pert. TPH, Perkebunan dan Kehutanan Kab. Karanganyar

Tabel 5.2.1/ Table 5.2.1
Luas Panen dan Produksi menurut Jenis Tanaman dan Kecamatan
di Kabupaten Karanganyar Tahun 2013
Harvested Area and Production according Plant and District in Karanganyar Regency 2013

Kecamatan	Jenis Tanaman							
	Ubi Kayu		Ubi Jalar		Kedelai		Kacang Tanah	
	Ha	Ton	Ha	Ton	Ha	Ton	Ha	Ton
(1)	(2)	(3)	(4)	(5)	(6)	(7)	(8)	(9)
1. Jatipuro	843	19.936	-	-	-	-	639	1.451
2. Jatiyoso	865	20.457	11	463	-	-	6	13
3. Jumapolo	697	16.484	7	295	36	49	684	1.553
4. Jumantono	989	23.389	22	927	-	-	1.403	3.186
5. Matesih	1.313	307	50	2.107	-	-	-	-
6. Tawangmangu	193	4.564	198	8.345	-	-	-	-
7. Ngargoyoso	96	2.270	140	5.900	-	-	-	-
8. Karangpandan	35	827	88	3.708	4	5	11	24
9. Karanganyar	221	5.226	2	84	3	4	264	599
10. Tasikmadu	-	-	-	-	2	2	3	6
11. Jaten	-	-	-	-	-	-	-	-
12. Colomadu	24	567	-	-	-	-	26	59
13. Gondangrejo	37	875	-	-	-	-	538	1.221
14. Kebakkramat	-	-	-	-	-	-	-	-
15. Mojogedang	139	3.287	28	1.180	128	174	147	333
16. Kerjo	342	8.088	31	1.306	-	-	499	1.133
17. Jenawi	398	9.412	65	2.739	-	-	13	29
Jml. Th. 2013	4.892	115.689	642	27.054	173	234	4.233	9.607
Jml. Th. 2012	5.127	108.825	754	32.110	132	175	5.050	6.009
Jml. Th. 2011	4.799	103.179	890	21.539	653	740	4.102	6.261

Sumber : Dinas Pert. TPH, Perkebunan dan Kehutanan Kab. Karanganyar

Tabel 5.2.1
Lanjutan

Kecamatan	Jenis Tanaman					
	Padi Sawah		Padi Gogo		Jagung	
	Ha	Ton	Ha	Ton	Ha	Ton
(1)	(10)	(11)	(12)	(13)	(14)	(15)
1. Jatipuro	3.281	14.226	-	-	1.062	4.790
2. Jatiyoso	2.473	14.776	-	-	1.220	5.503
3. Jumapolo	2.692	16.084	-	-	940	4.240
4. Jumantono	2.967	17.727	-	-	1.012	4.565
5. Matesih	3.300	19.717	-	-	31	139
6. Tawangmangu	333	1.989	-	-	153	690
7. Ngargoyoso	837	5.001	-	-	299	1.348
8. Karangpandan	2.957	17.668	-	-	9	40
9. Karanganyar	3.694	22.071	-	-	72	324
10. Tasikmadu	3.172	18.952	-	-	2	9
11. Jaten	3.342	19.968	-	-	2	9
12. Colomadu	1.090	6.512	-	-	53	239
13. Gondangrejo	2.256	13.479	423	2.230	56	252
14. Kebakkramat	5.744	54.320	-	-	59	266
15. Mojogedang	4.839	28.913	-	-	382	1.723
16. Kerjo	2.879	17.202	-	-	434	1.957
17. Jenawi	1.098	6.560	-	-	596	2.688
Jml. Th. 2013	46.054	357.978	423	2.230	6.382	28.782
Jml. Th. 2012	46.356	279.061	480	2.755	6.704	47.529
Jml. Th. 2011	40.943	209.302	462	2.362	6.541	41.314

Sumber : Dinas Pert. TPH, Perkebunan dan Kehutanan Kab. Karanganyar

Tabel 5.2.2/ Table 5.2.2
Luas Tanaman Bahan Makanan Pada Lahan kering menurut Bulan
di Kabupaten Karanganyar Tahun 2013
Plant Area of Food in non wet land monthly in Karanganyar Regency 2013

Bulan	Padi Gogo	Jagung	Ubi Kayu	Ubi Jalar	Kacang Tanah	Kedelai
(1)	(2)	(3)	(4)	(5)	(6)	(7)
1. Januari	423	3.916	4.581	19	1.474	-
2. Pebruari	-	1.912	8.574	33	808	-
3. Maret	-	1.847	4.465	162	1.018	-
4. April	-	1.130	6.253	79	891	-
5. Mei	-	714	4.284	104	-	-
6. Juni	-	458	4.010	211	241	35
7. Juli	-	302	3.521	94	231	35
8. Agustus	-	167	5.134	96	5	35
9. September	-	92	1.164	210	-	-
10. Oktober	-	211	640	90	17	-
11. Nopember	290	2.724	3.854	97	1.634	-
12. Desember	583	2.944	4.123	105	1.967	-
Jml. Th. 2013	1.296	16.417	50.603	1.300	8.286	105
Jml. Th. 2012	423	5.834	5.299	29	4.156	21
Jml. Th. 2011	668	16.104	34.858	223	11.644	125

Sumber : Dinas Pert. TPH, Perkebunan dan Kehutanan Kab. Karanganyar

Tabel 5.2.3
Luas Tanaman Bahan Makanan Pada Lahan Sawah menurut Bulan
di Kabupaten Karanganyar Tahun 2013
Plant Area of Food in wet land monthly in Karanganyar Regency 2013

Bulan	Padi	Jagung	Ubi Kayu	Ubi Jalar	Kacang Tanah	Kedelai
(1)	(2)	(3)	(4)	(5)	(6)	(7)
1. Januari	17.327	497	279	252	185	-
2. Februari	13.852	230	303	226	63	-
3. Maret	10.451	661	307	177	130	-
4. April	17.666	106	310	183	100	-
5. Mei	18.001	71	311	97	33	-
6. Juni	13.919	180	304	177	310	109
7. Juli	8.078	365	296	273	239	137
8. Agustus	11.330	355	210	283	52	39
9. September	10.591	180	19	267	3	4
10. Oktober	6.622	24	15	255	4	2
11. Nopember	7.259	261	103	314	221	2
12. Desember	14.120	253	103	322	223	-
Jml. Th. 2013	149.216	3.183	2.560	2.826	1.563	293
Jml. Th. 2012	141.436	6.168	882	3.738	2.562	1.399
Jml. Th. 2011	141.436	6.168	882	3.738	2.562	1.399

Sumber : Dinas Pert. TPH, Perkebunan dan Kehutanan Kab. Karanganyar

Tabel 5.2.4/ Table 5.2.4
Luas Panen dan Produksi Tanaman Sayur-Sayuran menurut Kecamatan
di Kabupaten Karanganyar Tahun 2013
Harvested Area and Vegetables Production by District in Karanganyar Regency 2013

Kecamatan	Jenis Tanaman					
	Bawang Merah		Bawang Putih		Kentang	
	Ha	Kw	Ha	Kw	Ha	Kw
(1)	(2)	(3)	(4)	(5)	(6)	(7)
1. Jatipuro	-	-	-	-	-	-
2. Jatiyoso	3	130	2	100	1	20
3. Jumapolo	-	-	-	-	-	-
4. Jumantono	-	-	-	-	-	-
5. Matesih	-	-	-	-	-	-
6. Tawangmangu	149	8.040	75	10.459	2	40
7. Ngargoyoso	2	210	10	801	-	-
8. Karangpandan	3	215	1	51	-	-
9. Karanganyar	-	-	-	-	-	-
10. Tasikmadu	-	-	-	-	-	-
11. Jaten	-	-	-	-	-	-
12. Colomadu	-	-	-	-	-	-
13. Gondangrejo	-	-	-	-	-	-
14. Kebakkramat	-	-	-	-	-	-
15. Mojogedang	5	552	-	-	-	-
16. Kerjo	-	-	-	-	-	-
17. Jenawi	9	538	1	48	-	-
Jml. Th. 2013	171	9.685	89	11.459	3	60
Jml. Th. 2012	157	14.909	102	15.954	6	250
Jml. Th. 2011	150	9.582	76	9.755	7	920

Sumber : Dinas Pert. TPH, Perkebunan dan Kehutanan Kab. Karanganyar

Tabel 5.2.4
Lanjutan

Kecamatan	Jenis Tanaman					
	Kobis		Sawi		Cabe	
	Ha	Kw	Ha	Kw	Ha	Kw
(1)	(8)	(9)	(10)	(11)	(12)	(13)
1. Jatipuro	-	-	-	-	2	100
2. Jatiyoso	20	1.370	47	2.080	3	90
3. Jumapolo	-	-	-	-	62	562
4. Jumantono	-	-	-	-	8	37
5. Matesih	-	-	19	1.362	25	1.484
6. Tawangmangu	182	36.145	441	12.309	10	305
7. Ngargoyoso	52	6.878	63	4.852	44	3.302
8. Karangpandan	5	1.363	23	3.231	36	548
9. Karanganyar	-	-	-	-	9	298
10. Tasikmadu	-	-	-	-	-	-
11. Jaten	-	-	-	-	-	-
12. Colomadu	-	-	-	-	-	-
13. Gondangrejo	-	-	-	-	-	-
14. Kebakkramat	-	-	-	-	3	70
15. Mojogedang	-	-	-	-	37	260
16. Kerjo	-	-	55	5.620	24	2.205
17. Jenawi	86	11.647	66	4.299	42	666
Jml. Th. 2013	345	57.403	714	33.753	305	9.927
Jml. Th. 2012	194	33.163	1.017	55.821	273	12.083
Jml. Th. 2011	294	42.967	895	46.786	373	13.196

Sumber : Dinas Pert. TPH, Perkebunan dan Kehutanan Kab. Karanganyar

Tabel 5.2.4
Lanjutan

Kecamatan	Jenis Tanaman					
	Tomat		Terong		Buncis	
	Ha (14)	Kw (15)	Ha (16)	Kw (17)	Ha (18)	Kw (19)
(1)						
1. Jatipuro	-	-	-	-	-	-
2. Jatiyoso	1	20	9	130	25	970
3. Jumapolo	1	2	2	22	-	-
4. Jumantono	5	5	3	4	6	6
5. Matesih	20	2.408	24	2.035	18	1.570
6. Tawangmangu	-	-	-	-	18	480
7. Ngargoyoso	27	2.333	-	-	21	1.574
8. Karangpandan	13	801	9	546	9	559
9. Karanganyar	-	-	-	-	-	-
10. Tasikmadu	-	-	-	-	-	-
11. Jaten	-	-	-	-	-	-
12. Colomadu	-	-	-	-	-	-
13. Gondangrejo	-	-	-	-	-	-
14. Kebakkramat	-	-	-	-	-	-
15. Mojogedang	-	-	7	304	-	-
16. Kerjo	23	3.706	26	2.429	-	-
17. Jenawi	23	2.119	-	-	56	2.239
Jml. Th. 2013	113	11.394	80	5.470	153	7.398
Jml. Th. 2012	107	9.074	76	6.281	171	8.364
Jml. Th. 2011	168	11.494	127	9.276	249	10.839

Sumber : Dinas Pert. TPH, Perkebunan dan Kehutanan Kab. Karanganyar

Tabel 5.2.4
Lanjutan

Kecamatan	Jenis Tanaman					
	Wortel		Petai		Jengkol	
	Ha	Kw	Pohon	Kw	Pohon	Kw
(1)	(20)	(21)	(22)	(23)	(24)	(25)
1. Jatipuro	-	-	700	84	70	8
2. Jatiyoso	35	2.110	1.563	889	390	117
3. Jumapolo	-	-	824	173	1.421	1.087
4. Jumantono	-	-	75.316	9.205	4.117	476
5. Matesih	-	-	530	123	98	35
6. Tawangmangu	572	124.034	-	-	-	-
7. Ngargoyoso	130	14.717	-	-	1.000	400
8. Karangpandan	4	702	-	-	-	-
9. Karanganyar	-	-	69	30	-	-
10. Tasikmadu	-	-	-	-	-	-
11. Jaten	-	-	-	-	-	-
12. Colomadu	-	-	-	-	-	-
13. Gondangrejo	-	-	-	-	-	-
14. Kebakkramat	-	-	-	-	-	-
15. Mojogedang	-	-	1.175	282	52	6
16. Kerjo	-	-	2.060	840	150	178
17. Jenawi	88	10.445	5.080	2.125	22	9
Jml. Th. 2013	829	152.008	87.317	13.751	7.320	2.316
Jml. Th. 2012	942	188.172	102.657	15.634	10.928	4.187
Jml. Th. 2011	781	116.771	94.353	51.068	10.343	1.812

Sumber : Dinas Pert. TPH, Perkebunan dan Kehutanan Kab. Karanganyar

Tabel 5.2.4
Lanjutan

Kecamatan	Jenis Tanaman			
	Minjo		Kacang Panjang	
	Pohon	Kw	Ha	Kw
(1)	(27)	(28)	(29)	(30)
1. Jatipuro	800	80	2	60
2. Jatiyoso	2.600	1.174	2	90
3. Jumapolo	-	10	19	605
4. Jumantono	10.747	2.144	8	40
5. Matesih	192	155	21	1.299
6. Tawangmangu	-	-	-	-
7. Ngargoyoso	-	-	-	-
8. Karangpandan	-	-	9	140
9. Karanganyar	374	81	9	234
10. Tasikmadu	-	-	1	6
11. Jaten	611	147	-	-
12. Colomadu	687	163	-	-
13. Gondangrejo	-	-	-	-
14. Kebakkramat	225	41	-	-
15. Mojogedang	823	75	6	12
16. Kerjo	3.200	1.394	46	3.909
17. Jenawi	410	356	14	288
Jml. Th. 2013	20.669	5.820	137	6.683
Jml. Th. 2012	51.226	235.891	69	1.620
Jml. Th. 2011	60.952	17.598	189	8.963

Sumber : Dinas Pert. TPH, Perkebunan dan Kehutanan Kab. Karanganyar

Tabel 5.2.5/ Table5.2.5
Banyaknya Pohon dan Produksi Buah-Buahan menurut kecamatan
di Kabupaten Karanganyar Tahun 2012
Number of Tree and Fruits Production by District in Karanganyar Regency 2012

Kecamatan	Jenis Tanaman			
	Jeruk Keprok		Pepaya	
	Pohon	Kw	pohon	Kw
(1)	(2)	(3)	(4)	(5)
1. Jatipuro	-	-	325	71
2. Jatiyoso	4.000	979	1.200	409
3. Jumapolo	-	-	675	78
4. Jumantono	81	98	19.293	21.655
5. Matesih	180	82	130	73
6. Tawangmangu	500	136	-	-
7. Ngargoyoso	500	60	900	1.041
8. Karangpandan	1.500	150	2.050	375
9. Karanganyar	-	-	538	136
10. Tasikmadu	-	-	1.900	392
11. Jaten	-	-	899	219
12. Colomadu	-	-	178	52
13. Gondangrejo	-	-	146	44
14. Kebakkramat	-	-	218	61
15. Mojogedang	-	-	1.146	181
16. Kerjo	1.100	690	3.100	4.611
17. Jenawi	864	239	1.496	306
Jml. Th. 2013	8.725	2.434	34.194	29.704
Jml. Th. 2012	19.819	3.881	60.369	13.583
Jml. Th. 2011	9.242	4.008	42.248	18.427

Sumber : Dinas Pert. TPH, Perkebunan dan Kehutanan Kab. Karanganyar

Tabel 5.2.5
Lanjutan

Kecamatan	Jenis Tanaman					
	Durian		Pisang		Rambutan	
	Pohon	Kw	Pohon	Kw	Pohon	Kw
(1)	(6)	(7)	(8)	(9)	(10)	(11)
1. Jatipuro	95	50	20.650	1.732	16.500	1.320
2. Jatiyoso	2.975	693	16.500	2.271	15.860	3.262
3. Jumapolo	9.837	1.181	4.532	2.502	-	-
4. Jumantono	11.211	16.358	602	605	31.277	32.417
5. Matesih	460	440	270	140	2.762	2.704
6. Tawangmangu	1.085	867	26.000	35.770	100	75
7. Ngargoyoso	3.600	720	3.398	1.716	-	-
8. Karangpandan	7.573	1.360	2.760	411	5.475	2.464
9. Karanganyar	-	-	2.034	685	3.104	456
10. Tasikmadu	-	-	3.600	1.140	1.000	80
11. Jaten	-	-	953	172	-	-
12. Colomadu	-	-	1.016	154	-	-
13. Gondangrejo	-	-	241	52	-	-
14. Kebakkramat	-	-	715	172	240	115
15. Mojogedang	5.100	3.566	5.225	483	12.402	2.276
16. Kerjo	5.200	2.892	4.600	5.613	9.000	6.157
17. Jenawi	4.600	4.225	34.197	24.260	6.070	3.880
Jml. Th. 2013	51.736	32.352	127.293	77.878	103.790	55.206
Jml. Th. 2012	81.040	53.560	346.242	75.396	147.051	88.625
Jml. Th. 2011	68.757	21.257	170.815	59.207	85.095	31.647

Sumber : Dinas Pert. TPH, Perkebunan dan Kehutanan Kab. Karanganyar

Tabel 5.2.5
Lanjutan

Kecamatan	Jenis Tanaman					
	Mangga		Alpoket		Duku/Langsat	
	Pohon	Kw	Pohon	Kw	Pohon	Kw
(1)	(12)	(13)	(14)	(15)	(16)	(17)
1. Jatipuro	12.100	2.424	50	7	11	14
2. Jatiyoso	3.200	920	4.815	1.516	460	66
3. Jumapolo	7.900	6.719	-	-	-	-
4. Jumantono	205.810	412.569	368	662	5.054	6.195
5. Matesih	1.680	1.399	480	932	2.600	1.560
6. Tawangmangu	900	650	780	935	-	-
7. Ngargoyoso	627	126	3.449	689	-	-
8. Karangpandan	3.350	670	745	192	673	168
9. Karanganyar	2.413	676	-	-	-	-
10. Tasikmadu	3.350	670	-	-	-	-
11. Jaten	1.797	647	-	-	-	-
12. Colomadu	907	182	12	2	-	-
13. Gondangrejo	4.884	977	-	-	-	-
14. Kebakkramat	-	-	-	-	-	-
15. Mojogedang	12.719	2.544	-	-	-	-
16. Kerjo	8.100	3.807	410	193	600	516
17. Jenawi	3.463	1.386	1.550	1.254	173	110
Jml. Th. 2013	273.200	436.366	12.659	6.382	9.571	8.629
Jml. Th. 2012	280.687	666.362	33.040	9.776	12.622	9.062
Jml. Th. 2011	270.311	173.392	19.017	7.661	16.913	5.608

Sumber : Dinas Pert. TPH, Perkebunan dan Kehutanan Kab. Karanganya

Tabel 5.2.5
Lanjutan

Kecamatan	Jenis Tanaman					
	Jambu Biji		Manggis		Blimbing	
	Pohon	Kw	Pohon	Kw	Pohon	Kw
(1)	(18)	(19)	(20)	(21)	(22)	(23)
1. Jatipuro	610	191	-	-	-	-
2. Jatiyoso	600	184	240	49	200	79
3. Jumapolo	101	17	-	-	47	46
4. Jumantono	1.008	781	10.192	2.289	401	371
5. Matesih	-	-	70	31	40	28
6. Tawangmangu	600	425	-	-	-	-
7. Ngargoyoso	800	820	-	-	-	-
8. Karangpandan	104	52	760	128	-	-
9. Karanganyar	142	32	-	-	205	50
10. Tasikmadu	70	45	-	-	-	-
11. Jaten	617	113	-	-	463	102
12. Colomadu	28	9	-	-	95	52
13. Gondangrejo	-	-	-	-	-	-
14. Kebakkramat	-	-	-	-	-	-
15. Mojogedang	1.025	191	-	-	488	141
16. Kerjo	210	160	400	124	740	512
17. Jenawi	2.155	466	59	39	28	11
Jml. Th. 2013	8.070	3.486	11.721	2.660	2.707	1.392
Jml. Th. 2012	20.259	3.076	15.109	1.768	7.125	2.359
Jml. Th. 2011	7.451	1.638	3.169	1.667	3.275	1.342

Sumber : Dinas Pert. TPH, Perkebunan dan Kehutanan Kab. Karanganya

Tabel 5.2.5
Lanjutan

Kecamatan	Jenis Tanaman					
	Sawo		Nangka		Salak	
	Pohon (24)	Kw (25)	Pohon (26)	Kw (27)	Pohon (28)	Kw (29)
(1)						
1. Jatipuro	520	244	650	91	200	16
2. Jatiyoso	75	27	5.000	2.160	800	57
3. Jumapolo	1.430	674	6.535	3.986	-	-
4. Jumantono	272	63	11.329	10.867	285	37
5. Matesih	132	83	456	298	355	86
6. Tawangmangu	60	11	11.500	3.925	11.600	1.135
7. Ngargoyoso	-	-	-	-	3.000	404
8. Karangpandan	123	37	8.100	1.350	2.150	87
9. Karanganyar	16	12	763	333	-	-
10. Tasikmadu	-	-	90	15	-	-
11. Jaten	233	73	93	26	-	-
12. Colomadu	-	-	132	76	-	-
13. Gondangrejo	-	-	290	116	-	-
14. Kebakkramat	142	100	-	-	-	-
15. Mojogedang	375	67	1.103	451	728	13
16. Kerjo	215	333	32.200	25.758	150	26
17. Jenawi	54	38	3.242	4.641	3.056	680
Jml. Th. 2013	3.647	1.762	81.483	54.093	22.324	2.541
Jml. Th. 2012	9.625	4.036	257.519	78.746	62.065	3.369
Jml. Th. 2011	3.884	1.723	113.964	37.380	36.874	2.202

Sumber : Dinas Pert. TPH, Perkebunan dan Kehutanan Kab. Karanganyar

Tabel 5.2.5
Lanjutan

Kecamatan	Jenis Tanaman					
	Nanas		Sukun		Sirsat	
	Pohon (30)	Kw (31)	Pohon (32)	Kw (33)	Pohon (34)	Kw (35)
1. Jatipuro	-	-	3.420	822	45	12
2. Jatiyoso	80	7	560	243	130	19
3. Jumapolo	20	1	-	-	118	35
4. Jumantono	268	17	277	332	147	80
5. Matesih	-	-	78	72	116	77
6. Tawangmangu	-	-	-	-	28	3
7. Ngargoyoso	-	-	-	-	-	-
8. Karangpandan	-	-	-	-	102	22
9. Karanganyar	-	-	32	10	-	-
10. Tasikmadu	-	-	-	-	-	-
11. Jaten	-	-	-	-	81	13
12. Colomadu	-	-	32	14	-	-
13. Gondangrejo	-	-	-	-	-	-
14. Kebakkramat	-	-	-	-	-	-
15. Mojogedang	-	-	367	45	516	69
16. Kerjo	-	-	900	856	85	72
17. Jenawi	575	25	609	628	572	257
Jml. Th. 2013	943	50	6.275	3.022	1.940	659
Jml. Th. 2012	5.319	103	10.136	3.802	3.748	641
Jml. Th. 2011	2.442	105	9.123	2.624	2.805	477

Sumber : Dinas Pert. TPH, Perkebunan dan Kehutanan Kab. Karanganyar

Tabel 5.3.1/ Table 5.3.1
Luas Area (Ha) dan Produksi Tanaman Perkebunan Rakyat menurut Kecamatan
di Kabupaten Karanganyar Tahun 2013
Area of Crop Production People by District in Karanganyar Regency 2013

Kecamatan	Jenis Tanaman					
	Cengkeh		Kelapa Hibrida		Kelapa dalam *)	
	Luas	Produksi	Luas	Produksi	Luas	Produksi
(1)	(2)	(3)	(4)	(5)	(6)	(7)
1. Jatipuro	32,65	0,75	-	-	-	-
2. Jatiyoso	350,25	16,03	-	-	-	-
3. Jumapolo	124,15	3,33	-	-	-	-
4. Jumantono	43,05	1,09	-	-	-	-
5. Matesih	137,20	4,11	-	-	-	-
6. Tawangmangu	231,70	3,67	-	-	-	-
7. Ngargoyoso	283,75	3,72	-	-	-	-
8. Karangpandan	193,65	14,19	-	-	-	-
9. Karanganyar	-	-	-	-	-	-
10. Tasikmadu	-	-	-	-	-	-
11. Jaten	-	-	-	-	-	-
12. Colomadu	-	-	-	-	-	-
13. Gondangrejo	-	-	-	-	-	-
14. Kebakkramat	-	-	-	-	-	-
15. Mojogedang	39,71	1,64	-	-	-	-
16. Kerjo	76,98	1,43	-	-	-	-
17. Jenawi	314,16	47,35	-	-	-	-
Jml. Th. 2013	1.827,25	97,31	-	-	-	-
Jml. Th. 2012	1.802,15	685,80	-	-	2.319,18	1.655,57
Jml. Th. 2011	2.028,27	628,80	-	-	2.484,04	18.723,70

Sumber : Dinas Pert. TPH, Perkebunan dan Kehutanan Kab. Karanganyar

Keterangan : Produksi dalam Kg/Butir

*) Data Tidak Tersedia

Tabel 5.3.1
Lanjutan

Kecamatan	Jenis Tanaman					
	Kelapa *)		Metete		Kopi Arabica	
	Luas	Produksi	Luas	Produksi	Luas	Produksi
(1)	(8)	(9)	(10)	(11)	(12)	(13)
1. Jatipuro	126,55	132,04	1,75	0,47	-	-
2. Jatiyoso	238,48	238,62	-	-	2,23	1,32
3. Jumapolo	290,14	282,59	23,02	1,07	-	-
4. Jumantono	133,50	101,38	58,95	12,34	-	-
5. Matesih	125,35	111,66	-	-	-	-
6. Tawangmangu	22,55	15,82	-	-	-	-
7. Ngargoyoso	154,24	-	-	-	0,20	TBM
8. Karangpandan	91,59	96,65	-	-	-	-
9. Karanganyar	43,09	20,11	-	-	-	-
10. Tasikmadu	47,65	16,83	-	-	-	-
11. Jaten	20,90	10,00	-	-	-	-
12. Colomadu	46,55	11,06	-	-	-	-
13. Gondangrejo	7,06	2,56	49,67	7,82	-	-
14. Kebakkramat	10,12	3,51	-	-	-	-
15. Mojogedang	438,30	212,97	4,65	1,18	-	-
16. Kerjo	425,20	177,23	8,15	0,95	-	-
17. Jenawi	110,93	115,00	0,70	0,19	23,85	6,83
Jml. Th. 2013	2.332,20	1.693,09	146,89	24,02	26,28	8,15
Jml. Th. 2012	2.639,89	2.538,44	146,89	42,84	26,28	-
Jml. Th. 2011	2.639,89	2.538,44	213,79	70,850	26,88	3,71

Sumber : Dinas Pert. TPH, Perkebunan dan Kehutanan Kab. Karanganyar

TBM : Tanaman Belum Panen

*) data 2011

Tabel 5.3.1
Lanjutan

Kecamatan	Jenis Tanaman					
	Kopi Robusta		Tebu		Kapuk	
	Luas (14)	Produksi (15)	Luas (16)	Produksi (17)	Luas (18)	Produksi (19)
(1)	(14)	(15)	(16)	(17)	(18)	(19)
1. Jatipuro	-	-	9,25	41,59	1,50	0,26
2. Jatiyoso	5,00	0,77	102,11	434,12	0,60	TBM
3. Jumapolo	-	-	238,87	942,78	1,38	0,10
4. Jumantono	-	-	364,92	1.526,72	1,00	0,23
5. Matesih	-	-	-	-	-	-
6. Tawangmangu	-	-	-	-	-	-
7. Ngargoyoso	9,60	4,42	16,70	78,72	-	-
8. Karangpandan	-	-	32,22	141,25	-	-
9. Karanganyar	-	-	455,30	2.154,56	-	-
10. Tasikmadu	-	-	243,59	1.191,48	-	-
11. Jaten	-	-	31,72	144,26	-	-
12. Colomadu	-	-	60,12	276,23	1,92	TT/TR
13. Gondangrejo	-	-	123,74	530,79	1,22	0,07
14. Kebakkramat	-	-	173,01	740,98	-	-
15. Mojogedang	-	-	280,46	1.183,18	2,00	0,22
16. Kerjo	-	-	-	-	0,50	0,05
17. Jenawi	2,30	0,83	-	-	-	-
Jml. Th. 2013	16,90	6,02	2.132,01	9.386,66	10,12	0,93
Jml. Th. 2012	16,90	-	2.068,01	1.247,038	8,20	0,93
Jml. Th. 2011	19,75	-	2.264,27	802,913	13,95	17,70

Sumber : Dinas Pert. TPH, Perkebunan dan Kehutanan Kab. Karanganyar
Keterangan : Produksi Kopi robusta (kg), Tebu (kwt), kapok (kg)

Tabel 5.3.1
Lanjutan

Kecamatan	Jenis Tanaman					
	Lada		Tembakau		Vanili *)	
	Luas (20)	Produksi (21)	Luas (22)	Produksi (23)	Luas (24)	Produksi (25)
(1)	(20)	(21)	(22)	(23)	(24)	(25)
1. Jatipuro	0,05	0,05	-	-	-	-
2. Jatiyoso	-	-	10,03	93,00	-	-
3. Jumapolo	3,00	1,45	-	-	-	-
4. Jumantono	-	-	-	-	-	-
5. Matesih	-	-	1,01	8,89	-	-
6. Tawangmangu	-	-	11,00	101,20	-	-
7. Ngargoyoso	2,00	TBM	5,00	45,60	-	-
8. Karangpandan	-	-	-	-	-	-
9. Karanganyar	7,14	2,88	-	-	-	-
10. Tasikmadu	-	-	-	-	-	-
11. Jaten	-	-	-	-	-	-
12. Colomadu	-	-	73,00	387,30	-	-
13. Gondangrejo	-	-	-	-	-	-
14. Kebakkramat	-	-	-	-	-	-
15. Mojogedang	0,20	0,14	-	-	-	-
16. Kerjo	-	-	-	-	-	-
17. Jenawi	-	-	30,00	281,00	-	-
Jml. Th. 2013	12,39	4,52	119,04	815,79	-	-
Jml. Th. 2012	10,63	5,10	120,00	958,00	0,74	150
Jml. Th. 2011	3,87	0,53	122,50	1.335,23	0,74	0,15

Sumber : Dinas Pert. TPH, Perkebunan dan Kehutanan Kab. Karanganyar

Keterangan : Produksi lada (kg), tembakau (ton), vanili (kg)

*) : Data tidak tersedia

Tabel 5.3.1
Lanjutan

Kecamatan	Jenis Tanaman					
	Jahe		Kencur		Kunir	
	Luas (26)	Produksi (27)	Luas (28)	Produksi (29)	Luas (30)	Produksi (31)
(1)	(26)	(27)	(28)	(29)	(30)	(31)
1. Jatipuro	60.000	14.400	50.000	17.000	50.000	25.000
2. Jatiyoso	30.000	10.800	-	-	2.500	3.500
3. Jumapolo	12.015	4.171	1.900	3.800	15.404	8.930
4. Jumantono	21.500	64.500	6.000	18.000	25.000	100.000
5. Matesih	151	133	198	303	328	350
6. Tawangmangu	5.000	15.000	-	-	5.000	13.000
7. Ngargoyoso	80.000	85.000	-	-	-	-
8. Karangpandan	115.000	139.000	-	-	112.000	336.000
9. Karanganyar	450	350	800	350	4.000	4.500
10. Tasikmadu	-	-	-	-	-	-
11. Jaten	-	-	-	-	-	-
12. Colomadu	-	-	-	-	-	-
13. Gondangrejo	-	-	-	-	-	-
14. Kebakkramat	-	-	-	-	-	-
15. Mojogedang	70.000	456.400	100	4.280	80.000	88.000
16. Kerjo	87.000	58.500	20.000	19.000	74.000	81.400
17. Jenawi	70.360	129.930	-	-	9.425	14.800
Jml. Th. 2012	551.476	978.184	79.898	62.733	377.657	675.480
Jml. Th. 2011	1.086.483	1.458.049	84.624	36.440	260.769	885.762
Jml. Th. 2010	1.245.852	1.513.693	94.635	59.682	861.869	2.004.239

Sumber : Dinas Pert. TPH, Perkebunan dan Kehutanan Kab. Karanganyar
Keterangan : Produksi dalam Kg/Butir

Tabel 5.4.1/ Table 5.4.1
Populasi Ternak menurut Jenis Ternak dan Kecamatan
di Kabupaten Karanganyar Tahun 2013
Population of livestock by kind and District in Karanganyar Regency 2013

Kecamatan	Kuda	Sapi Potong	Sapi Perah	Kerbau	Kambing	Domba
(1)	(2)	(3)	(4)	(5)	(6)	(7)
1. Jatipuro	-	2.007	11	11	5.825	8.039
2. Jatiyoso	-	6.257	1	13	782	8.636
3. Jumapolo	-	3.695	9	2	3.460	8.124
4. Jumantono	-	4.747	5	55	609	11.030
5. Matesih	-	2.019	59	19	231	4.408
6. Tawangmangu	100	3.188	4	5	117	10.959
7. Ngargoyoso	3	5.089	5	-	381	11.379
8. Karangpandan	15	2.811	18	15	548	6.875
9. Karanganyar	7	3.573	233	5	1.723	4.893
10. Tasikmadu	6	1.966	5	18	966	5.690
11. Jaten	2	1.711	29	8	385	2.755
12. Colomadu	39	341	16	41	1.536	618
13. Gondangrejo	1	5.758	10	-	1.862	4.873
14. Kebakkramat	2	3.221	-	6	756	5.813
15. Mojogedang	-	6.224	18	2	1.694	6.209
16. Kerjo	-	2.147	5	25	718	7.693
17. Jenawi	-	5.269	-	1	1.809	8.071
Jml. Th. 2013	175	60.023	428	226	23.402	116.065
Jml. Th. 2012	182	80.078	377	270	22.506	115.964
Jml. Th. 2011	253	74.378	350	265	22.488	116.070

Sumber : Dinas Peternakan dan Perikanan Kab. Karanganyar

Tabel 5.4.1
Lanjutan

Kecamatan	Babi	Ayam Ras	Ayam Buras	Itik	Kelinci	Burung Puyuh	Ayam Pedaging
(1)	(8)	(9)	(10)	(11)	(12)	(13)	(14)
1. Jatipuro	-	22.100	81.045	17.000	354	-	415.900
2. Jatiyoso	-	1.000	67.283	-	431	-	23.000
3. Jumapolo	199	23.700	56.993	4.000	455	12.000	90.000
4. Jumantono	884	546.000	49.509	347	577	13.337	720.000
5. Matesih	237	7.500	60.125	5.489	560	25.000	60.000
6. Tawangmangu	-	3.000	29.702	-	3.479	-	504.000
7. Ngargoyoso	312	1.700	47.965	2.723	796	30.527	103.500
8. Karangpandan	771	-	59.080	8.349	544	-	301.000
9. Karanganyar	530	244.000	36.197	6.280	549	6.750	341.100
10. Tasikmadu	332	1.100	57.975	4.926	519	5.300	100.000
11. Jaten	41.314	280.000	45.832	5.243	528	19.000	40.000
12. Colomadu	90	-	19.815	970	536	320.000	20.000
13. Gondangrejo	3.930	453.000	47.358	550	424	7.000	647.000
14. Kebakkramat	3.589	123.000	54.092	4.735	542	8.000	224.000
15. Mojogedang	347	152.000	71.875	17.176	1.132	21.436	192.000
16. Kerjo	28	2.000	67.110	4.227	664	-	25.500
17. Jenawi	231	10.500	48.101	1.375	455	21.400	53.405
Jml. Th. 2013	52.794	1.870.600	900.057	83.390	12.545	489.750	3.860.405
Jml. Th. 2012	39.470	1.862.350	878.926	90.942	12.409	487.205	3.169.975
Jml. Th. 2011	37.189	1.858.500	852.889	108.227	12.231	486.693	2.797.700

Sumber : Dinas Peternakan dan Perikanan Kab. Karanganyar

Tabel 5.4.2/ Table 5.4.2
Populasi Ternak yang Dipotong menurut Jenis Ternak dan Kecamatan
di Kabupaten Karanganyar Tahun 2013
Population of Livestock crosscut by District in Karanganyar Regency 2013

Kecamatan	Sapi	Kerbau	Kambing	Domba	babi
(1)	(2)	(3)	(4)	(5)	(6)
1. Jatipuro	348	-	933	716	-
2. Jatiyoso	598	-	349	484	-
3. Jumapolo	200	-	520	925	-
4. Jumantono	217	-	557	954	-
5. Matesih	481	-	487	1.669	-
6. Tawangmangu	567	-	428	1.189	-
7. Ngargoyoso	188	-	213	883	-
8. Karangpandan	860	-	1.711	2.053	-
9. Karanganyar	1.008	-	1.204	3.132	-
10. Tasikmadu	364	-	718	701	-
11. Jaten	591	-	1.189	1.047	-
12. Colomadu	505	-	1.138	554	-
13. Gondangrejo	3.732	-	770	1.063	-
14. Kebakkramat	641	-	956	841	-
15. Mojogedang	354	-	545	1.292	-
16. Kerjo	312	-	343	1.098	-
17. Jenawi	83	-	580	641	-
Jml. Th. 2013	11.049	-	12.641	19.242	-
Jml. Th. 2012	10.984	-	11.737	20.520	-
Jml. Th. 2011	10.462	-	14.119	19.970	-

Sumber : Dinas Peternakan dan Perikanan Kab. Karanganyar

Tabel 5.4.2/ Table 5.4.2 (lanjutan)
Populasi Ternak yang Dipotong menurut Jenis Ternak dan Kecamatan
di Kabupaten Karanganyar Tahun 2013
Population of Livestock crosscut by District in Karanganyar Regency 2013

Kecamatan	Ayam Buras	Ayam Ras	Ayam Pedaging	Itik
(1)	(7)	(8)	(9)	(10)
1. Jatipuro	71.572	1.290	84.085	10.700
2. Jatiyoso	47.693	-	49.954	866
3. Jumapolo	54.780	1.116	82.345	1.107
4. Jumantono	54.897	8.370	174.445	707
5. Matesih	53.222	1.309	82.430	863
6. Tawangmangu	42.188	-	76.010	428
7. Ngargoyoso	68.337	-	135.033	620
8. Karangpandan	69.862	4.733	131.393	2.222
9. Karanganyar	102.999	7.752	175.526	1.868
10. Tasikmadu	56.762	-	88.674	1.759
11. Jaten	54.084	6.036	94.957	2.174
12. Colomadu	46.665	-	84.768	500
13. Gondangrejo	57.326	7.910	315.000	797
14. Kebakkramat	55.444	3.012	99.614	1.465
15. Mojogedang	73.627	4.790	83.745	1.414
16. Kerjo	57.704	1.664	88.694	909
17. Jenawi	46.430	1.263	79.444	1.108
Jml. Th. 2013	1.013.592	49.245	1.926.117	29.507
Jml. Th. 2012	973.104	40.935	1.743.532	21.135
Jml. Th. 2011	998.138	42.961	1.726.590	20.239

Sumber : Dinas Peternakan dan Perikanan Kab. Karanganyar

Tabel 5.4.3/ Table 5.4.3
Banyaknya Hasil-hasil Produksi Ternak berdasarkan Kecamatan
di Kabupaten Karanganyar Tahun 2013
Number of Production Livestock Result by District 2013

Kecamatan	Telur Ayam Buras	Telur Ayam Ras	Telur Itik	Telur Puyuh	Daging	Susu
(1)	(2)	(3)	(4)	(5)	(6)	(7)
1. Jatipuro	58.081	316.424	53.219	-	294.238	14.910
2. Jatiyoso	34.931	10.174	1.950	-	238.558	-
3. Jumapolo	6.595	49.375	-	28.122	232.639	-
4. Jumantono	16.554	1.788.465	1.565	14.393	385.159	2.310
5. Matesih	17.402	10.000	23.461	1.613	292.207	420
6. Tawangmangu	10.851	39.875	-	2.211	277.748	19.768
7. Ngargoyoso	15.355	25.000	2.779	68.379	314.523	-
8. Karangpandan	25.988	-	98.556	-	478.236	25.410
9. Karanganyar	18.082	3.563.889	44.036	21.275	613.647	177.324
10. Tasikmadu	17.026	12.971	6.662	-	272.185	5.250
11. Jaten	40.173	3.769.444	42.566	39.158	341.158	-
12. Colomadu	8.966	-	3.827	524.842	284.310	-
13. Gondangrejo	14.395	6.468.056	488	16.000	1.234.799	7.280
14. Kebakkramat	16.105	1.304.167	37.494	10.305	346.612	-
15. Mojogedang	22.550	1.647.222	114.660	52.056	291.054	12.600
16. Kerjo	20.691	-	4.386	-	265.580	-
17. Jenawi	9.699	201.122	8.901	32.832	196.632	-
Jml. Th. 2013	353.445	19.206.183	444.549	811.184	6.359.283	265.272
Jml. Th. 2012	353.370	19.194.565	515.674	770.844	6.018.480	263.914
Jml. Th. 2011	353.040	16.559.818	572.711	702.215	5.947.753	262.318

Sumber : Dinas Peternakan dan Perikanan Kab. Karanganyar

Keterangan : Telur (=Kg), Ayam Buras (25 butir), Ayam Ras (18 butir), Itik (16 butir),
Puyuh (95 butir), Daging (Kg), Susu (Liter)

Tabel 5.5.1/ Table 5.5.1
Luas dan Produksi Ikan menurut Jenis perairan dan Kecamatan
di Kabupaten Karanganyar Tahun 2013
Area and Fish Production by water and District in Karanganyar Regency 2013

Kecamatan	Cek DAM		Kolam Air Tenang	
	Luas	Produksi	Luas	Produksi
(1)	(2)	(3)	(4)	(5)
1. Jatipuro	14,00	6.726	0,8910	45.504
2. Jatiyoso	5,00	6.525	0,7980	49.016
3. Jumapolo	9,80	4.249	3,4983	54.790
4. Jumantono	6,30	5.357	2,2428	55.068
5. Matesih	0,50	4.774	2,8100	67.228
6. Tawangmangu	-	-	0,8330	21.668
7. Ngargoyoso	-	-	1,2767	45.366
8. Karangpandan	0,35	7.650	1,5500	81.830
9. Karanganyar	12,00	4.428	3,4600	149.569
10. Tasikmadu	2,12	3.351	1,2900	64.486
11. Jaten	0,10	3.764	1,2869	81.968
12. Colomadu	9,30	8.034	2,5500	87.240
13. Gondangrejo	15,00	5.746	2,9750	70.997
14. Kebakkramat	7,50	2.956	1,3375	73.716
15. Mojogedang	4,00	5.007	2,4560	75.050
16. Kerjo	-	-	4,1470	79.639
17. Jenawi	-	-	1,0159	33.679
Jml. Th. 2013	85,97	68.567	34,4181	1.136.813
Jml. Th. 2012	85,97	63.488	34,4181	1.050.050
Jml. Th. 2011	85,97	63.326	34,4181	1.096.400

Sumber : Dinas Peternakan dan Perikanan Kab. Karanganyar

Tabel 5.5.1
Lanjutan

Kecamatan	Sungai		Waduk		KJA	
	Luas	Produksi	Luas	Produksi	Luas	Produksi
(1)	(2)	(3)	(4)	(5)	(6)	(7)
1. Jatipuro	38,00	19.071	-	-	-	-
2. Jatiyoso	24,00	20.456	-	-	-	-
3. Jumapolo	20,00	25.432	-	-	-	-
4. Jumantono	20,00	24.997	-	-	-	-
5. Matesih	73,00	29.146	-	-	-	-
6. Tawangmangu	10,00	17.028	-	-	-	-
7. Ngargoyoso	12,00	24.711	-	-	-	-
8. Karangpandan	32,00	33.312	-	-	-	-
9. Karanganyar	12,00	26.943	130,00	44.772	0,1300	11.400
10. Tasikmadu	36,12	25.332	-	-	-	-
11. Jaten	19,10	23.053	-	-	-	-
12. Colomadu	7,50	32.282	-	-	-	-
13. Gondangrejo	12,00	33.974	-	-	-	-
14. Kebakkramat	28,50	26.077	-	-	-	-
15. Mojogedang	44,90	30.127	-	-	-	-
16. Kerjo	15,00	38.261	-	-	-	-
17. Jenawi	25,00	21.744	-	-	-	-
Jml. Th. 2013	391,12	451.945	130,00	44.772	0,1300	11.400
Jml. Th. 2012	391,12	418.467	130,00	41.456	0,1300	11.400
Jml. Th. 2011	429,12	372.646	130,00	60.156	0,2045	52.600

Sumber : Dinas Peternakan dan Perikanan Kab. Karanganyar

Tabel 5.5.2/ Tabel 5.5.2
Penebaran Benih Ikan menurut Jenis dan Kecamatan
di Kabupaten Karanganyar Tahun 2013
Dispersion Seed Fish according to Type and District
In Karanganyar Regency 2013

Kecamatan	Karper	Tawes	Nila Merah	Gurami
(1)	(2)	(3)	(4)	(5)
1. Jatipuro	3.816	21.514	115.080	3.019
2. Jatiyoso	3.773	21.681	224.733	3.271
3. Jumapolo	7.481	16.410	334.734	6.628
4. Jumantono	7.568	42.196	311.338	6.522
5. Matesih	7.643	51.281	439.274	12.159
6. Tawangmangu	1.659	11.468	147.333	885
7. Ngargoyoso	124.594	72.088	325.283	7.599
8. Karangpandan	175.670	122.204	461.789	26.229
9. Karanganyar	23.106	168.797	398.696	26.293
10. Tasikmadu	3.816	28.244	190.137	16.481
11. Jaten	3.187	22.859	248.871	16.915
12. Colomadu	7.481	56.261	333.991	30.058
13. Gondangrejo	3.307	45.719	306.119	10.774
14. Kebakkramat	4.304	47.480	193.227	47.136
15. Mojogedang	7.643	56.487	355.197	51.945
16. Kerjo	126.168	65.055	569.923	15.199
17. Jenawi	181.407	26.369	188.153	2.241
Jml. Th. 2013	692.624	876.113	5.143.879	283.355
Jml. Th. 2012	665.985	850.394	4.946.037	267.370
Jml. Th. 2011	672.534	841.774	4.713.611	243.271

Sumber : Dinas Peternakan dan Perikanan Kab. Karanganyar

Tabel 5.5.2
Lanjutan

Kecamatan	Lele	Lainnya	Jumlah
(1)	(6)	(7)	(8)
1. Jatipuro	457.574	16.345	617.348
2. Jatiyoso	490.809	11.141	755.407
3. Jumapolo	523.606	15.221	904.078
4. Jumantono	688.672	14.913	1.071.208
5. Matesih	715.325	17.643	1.243.326
6. Tawangmangu	204.059	13.851	379.254
7. Ngargoyoso	588.233	13.871	1.131.668
8. Karangpandan	886.866	18.457	1.691.214
9. Karanganyar	1.110.439	12.959	1.740.291
10. Tasikmadu	861.565	10.517	1.110.762
11. Jaten	913.583	11.848	1.217.264
12. Colomadu	937.893	21.671	1.387.355
13. Gondangrejo	1.084.054	10.182	1.460.154
14. Kebakkramat	1.049.548	10.730	1.352.425
15. Mojogedang	922.548	14.185	1.408.006
16. Kerjo	881.291	13.142	1.670.778
17. Jenawi	488.000	6.812	892.983
Jml. Th. 2013	12.804.065	233.486	20.033.521
Jml. Th. 2012	11.664.057	226.533	16.849.755
Jml. Th. 2011	9.784.750	263.428	16.519.367

Sumber : Dinas Peternakan dan Perikanan Kab. Karanganyar

BAB VI INDUSTRI

[industry]



<http://karanganyudkab.bps.go.id>

INDUSTRI **INDUSTRY**

Di Kabupaten Karanganyar, Perindustrian memegang peran yang sangat penting bagi peningkatan perekonomian dan taraf hidup masyarakat. Industri terbanyak dalam masyarakat adalah industri kecil yang dilaksanakan oleh rumah tangga dengan produksi dan pendapatan relatif lebih rendah. Industri menengah dan Besar relatif lebih sedikit jika dibandingkan dengan industri kecil baik yang bersifat formal maupun non formal.

Di Kabupaten Karanganyar banyak berdiri industri besar dan sedang. Pada Tahun 2012 industri besar ada 77 unit dan industri sedang ada 71 unit yang tersebar di wilayah kecamatan-kecamatan di Kabupaten Karanganyar. Kecamatan yang paling banyak industri besar dan sedang adalah Kecamatan Jaten sebanyak 85 unit, kemudian Kecamatan Kebakkramat dan Kecamatan Gondangrejo. Produk utama industri besar dan sedang yang paling banyak adalah tekstil/produk dari tekstil, yang banyak berdiri di Kecamatan Jaten dan Kebakkramat. Produk utama selanjutnya adalah industri makanan jadi dan mie kemudian industri dari kayu dan mebelair.

In Karanganyar regency, Industry hold important role and ecessary for increasing of economics and level live the society. The biggest Industrial in society is small industry executed by domestic with the lower earnings and production relative. slimmer Big and Middle industry relative in comparison with small industry both for having the character of formal and also non formal

In Karanganyar Regency many large and medium industries stand. In the year 2010 there are 77 large industrial units and there are 71 medium industrial units that are scattered in the districts in Karanganyar. District of the most large and medium industries are as many as 85 units of Jaten District, then Kebakkramat District and Gondangrejo District. The main products of the industry and being the most are the textiles / textile products from, which a lot of standing in the Jaten District and Kebakkramat. The next main product is the food industry and the noodles then the industry of wood and mebelair.

Pada tahun 2012, jumlah pelanggan PDAM meningkat dari tahun lalu yaitu sebesar 37.830 pelanggan, dengan jumlah pemakaian air sebanyak 8.532.975 m³. Nilai pemakaian air oleh pelanggan selama tahun 2012 adalah sebanyak Rp. 24.150.279.150 rupiah. Jumlah pelanggan terbanyak sementara ada di kecamatan Karanganyar dan Jaten yaitu sebanyak 11.459 pelanggan dan 11.180 pelanggan.

In 2012, the number of subscribers increased from last year's taps is equal to 37 830 customers, with the amount of 8.532.975 m³ of water consumption. Value water use by customers during the year 2012 is as much as Rp. 24.150.279.150. While the largest number of customers in the district Karanganyar and Cork which is about 11.459 customers and 11.180 customers.

Tabel 6.1/ Tables 6.1
Banyaknya Industri Sedang dan Besar menurut Kecamatan
di Kabupaten Karanganyar Tahun 2012
Number of Middle and big Industry by District in Karanganyar Regency 2012

Kecamatan	Jumlah Industri			Jumlah Tenaga Kerja		
	Sedang	Besar	Jumlah	Sedang	Besar	Jumlah
(1)	(2)	(3)	(4)	(5)	(6)	(7)
1. Jatipuro	-	1	1	-	119	119
2. Jatiyoso	-	-	0	-	-	0
3. Jumapolo	-	-	0	-	-	0
4. Jumantono	1	1	2	43	180	223
5. Matesih	-	-	0	-	-	0
6. Tawangmangu	-	-	0	-	-	0
7. Ngargoyoso	-	1	1	-	105	105
8. Karangpandan	2	1	3	58	135	193
9. Karanganyar	1	-	1	70	-	70
10. Tasikmadu	-	1	1	-	933	933
11. Jaten	43	45	88	2.453	22.025	24.478
12. Colomadu	8	5	13	245	1.091	1.336
13. Gondangrejo	8	8	16	432	3.388	3.820
14. Kebakkramat	7	13	20	507	8.480	8.987
15. Mojogedang	1	-	1	31	-	31
16. Kerjo	-	1	1	-	1.612	1.612
17. Jenawi	-	-	0	-	-	-
Jml. Th. 2012	71	77	148	3.839	38.068	41.907
Jml. Th. 2011	77	78	155	3.896	38.329	42.225
Jml. Th. 2010	82	73	155	4.160	40872	45.032

Sumber : BPS Kab. Karanganyar

Keterangan : Industri Sedang : Jumlah Tenaga kerja 20 - 99

Industri Besar : Jumlah Tenaga Kerja 100 atau lebih

Tabel 6.2/ Table 6.2
Nama dan Alamat Industri Besar dan Sedang menurut Kecamatan
di Kabupaten Karanganyar Tahun 2012

Name and Address of Large and Medium according to the District in Karanganyar Regency 2012

KECAMATAN	NO.	NAMA PERUSAHAAN	ALAMAT	PRODUK UTAMA	Jumlah Tenaga Kerja
(2)	(1)	(3)	(4)	(5)	(6)
JATIPURO	1	BUDI LUMBUNG CIPTA TANI, PT	DUSUN KERON RT 24/12	TAPICKA	76
JUMANTONO	1	SAKURA, CV	DUKUH BAKARAN RT 02/06	KEMBANG API	180
	2	MEBEL HASIL KARYA	DSN TEBU IRENG RT 3/1	MEBEL	43
NGARGOYO	1	RUMPUN SARI KEMUNING, PT	DESA KEMUNING	TEH HIJAU	112
KARANGPANDAN	1	GUMATIRTA SEJATERA, PT	SALAM	AIR MINJUM	34
	2	KONV/BUDI S	BENDUNGAN RT.02/12	KONVEKSI	20
	3	TRI RAHARJA, PT	DUSUN GEDANGAN	EKSTRAK JAMU	103
	4	PENYUNJANG CENGKEH DARWANTO	TUNGGUL REJO	MINYAK DALUN CENGKEH	24
KARANGANYAR	1	RATIO KARUNIA MULYA, UD	DUKUH TEGAL ARUM RT 01/13 NO. 11	PAKAIAN JADI	70
	2	KONVEKSI SRI REJEKI	PADANGAN RT 03/09	PAKAIAN	25
	3	ALFANDO INTI TEKNOLOGI FERTILIZER, CV	JL. RM.SAID SIDOMULYO NO. 111	PUPUK	36
TASIKMADU	1	PTP NUSANTARA IX (PERSERO) PG TASIKMADU	DESA NGUJO	GULA PASIR	443
	2	TENUN YUSMAN SISWANDI		KAIN TENUN	80
JATEN	1	POLY MEDITRA INDONESIA/ TIGA PILAR	DUKUH JUMOK RT 02 RW 07	PERMEN CANDY	286
	2	TEH GUNUNG SUBUR, PT	DESA JATEN KM 9	TEH	241
	3	GUNUNG SUBUR, PT	JL. RAYA JATEN	TEH	241
	4	POLY MEDITRA INDONESIA I, PT	JL. SOLO-TAWANGMANGU KM 9	PERMEN CANDY	464
	5	INDO TABAC, UD	DUKUH SEMBUNGAN SAWAHAN	PENGOLAHAN TEMBAKAU	36
	6	KUSUMA PUTRA SANTOSA, PT	JL. RAYA TAWANGMANGU KM 9,4	BENANG PINTAL	552
	7	KUSUMAHADI SANTOSA, PT	JL. RAYA SOLO-TAWANGMANGU KM 9,5	KAIN TENUN GREY	1.350
	8	DUNIA SANDANG ABADI TEKSTIL, PT	JL. RAYA SOLO-TAWANGMANGU KM. 9	KAIN GREY	685
	9	GRAND NANDA GARMENT, CV	JL. MARKISA RAYA I	PAKAIAN JADI	21
	10	MEFI CARAKA, CV	JL. SULTAN AGUNG NO.29 RT. 02X	BUKU & LKS	210
	11	JAMU AIR MANCUR, PT	KRISAK WETAN	JAMU	210
	12	INDO PEIXIN, PT	JL. SOLO-KARANGANYAR KM 9,9	BABY DIAPERS	76
	13	PERTANI (PERSERO), PT	JL. RAYA SOLO-SRAGEN KM 6	BERAS	45
	14	PB. TELOSO HARJO	DUKUH TEGALREJO RT 01 RW 01	PENGGILINGAN PADI	23
	15	PUTRI SALJU, PT	TEGALREJO RT 01/01	ES BATU	79
	16	LOMBOK GANDARIA, PT	DUKUH JETAK	KECAP	354
	17	HARUM SARI KENCANA, PT	DAGEN RT 03X1 JATEN	TEMBAKAU RAJANG	108
	18	NEWADITEX, PT	JL. SOLO - SRAGEN KM 6,8	KAIN WARNA	51
	19	SAPI GUNUNG UNIT I, PT	DESA DAGEN	KAIN GREY	76
	20	DUNIA SETIA SANDANG ASLI TEX, PT	JL. RAYA PALLUR KM 7,1	KAIN JADI	373
	21	SAPI GUNUNG CAP NAGA, PT	JL. SOLO - SRAGEN KM 7	KAIN BERMWARNA	48
	22	BUSANA MULYATEX, PT	JL. JATEN KM. 7	KAIN GREY	652
	23	WJAYA KWARTA PENTA, PT	DUKUH TEGALREJO	KAIN CELLUP	95
	24	TSUNAMI SANTOSO, PT	TEGAL REJO RT.01/01	PAKAIAN JADI	74
	25	KONV/LADEWINDO, PT	SONGGORUNGGI RT 02/06	KONVEKSI	640
	26	PRIMA PARQUET INDONESIA, PT	JL. RAYA SOLO-TAWANGMANGU	PLYWOOD	134
	27	SOLINDO GRAFIKA, PT	JL. MOJO, DSN TEGALREJO	CETAKAN	95
	28	LEDOKSARI, CV	JL. MOJO CELEP LOR	BUKU TULIS & JASA CETAK	25
	29	AIR MANCUR, PT	JL. SOLO-SRAGEN KM 7	JAMU	933
	30	YEKATRIA FARIMA, PT	JL. MOJO I DESA DAGEN	OBAT-OBATAN	71
	31	PP. BATMAN	DUKUH SONGGORUNGGI	TALI RAFA	115
	32	INTI INDAH DUNIA PLASINDO, PT	JL. RAYA PALLUR KM 6,2 CELEP LOR RT 01 RW 01	PLASTIK	87
	33	SOLO MULTI PACK, PT	JL. MOJO, DAGEN	PLASTIK OPP	64
	34	PINDI MULYA ABADI	JL. MOJO NO. 007	MEBEL DARI ALUMINIUM	92
	35	INOX REKA PRESSI, PT	JLN. MOJO, DAGEN	ALAT ALAT CETAK DARI LOGAM	20
	36	BENGGEL TANGKI ROMO JOYO REMAJA JAYA	JL. MOJO SONGGORUNGGI	TANGKI MINYAK	21
	37	SIBA PRIMA UTAMA FEED MILL, PT	DSN SILAMAT RT 01/RW 12	PAKAN TERNAK	58
	38	MIKI	BANARAN RT 04/07	BRONDONG JAGUNG	84

Sumber : BPS Kab. Karanganyar

Tabel 6.2/ Table 6.2
Lanjutan

KECAMATAN	NO.	NAMA PERUSAHAAN	ALAMAT	PRODUK UTAMA	Jumlah Tenaga Kerja
(2)	(1)	(3)	(4)	(5)	(6)
JATEN	39	BIHUN BAHAGIA, UD	DUKUH BANARAN	BIHUN	34
	40	INDATEX PALLUR, PT	JL. RAYA SOLO-SRAGEN KM 6,5	KAIN GREY	303
	41	KHARISMA PARWITEX, PT	DUKUH BENOWO	SELJUMUT	85
	42	AGRA KENCANA GITA CEMERLANG, PT	JL. BANARAN NO. 27 RT 04/07	SPREI KAIN	121
	43	HERO GARMENT MANUFACTURY	JL. RAYA SOLO-SRAGEN KM 6	CELANA DALAM	58
	44	TIGER MAKMUR SENTRAL PERKASA, PT	DUSUN GUNINGSARI	SIRLAK	35
	45	INDO MUTIARA TERANG JAYA, PT	DUSUN BANARAN RT 02/07	CAT TEMBOK	25
	46	BOROBUDUR INTI UTAMA, PT	DUSUN BANARAN RT 03/07	CAT TEMBOK	37
	47	BENGAWAN SUMBER BARU, PT	SILAMAT RT 01 RW 12	BAN VULKANSISIR	30
	48	LUMBUNG REJEKI	JL. RAYA PALLUR, NGRINGO NO. 221 A	TIKAR PLASTIK	54
	49	BETA FOAM INDUSTRIAL, CV	JL. RAYA SOLO-SRAGEN KM 8	MEJUBEL	205
	50	KAYU INDAH IKREASINDA, CV	BANARAN RT.04/06	MEBEL	45
	51	SUMBER KAWAT	DUKUH BANARAN RT 4/7	SANGKAR AYAM KAWAT	31
	52	KUSUMA REMAJA, PT	JL. PALLUR RAYA KM 7,8	MINYAK GORENG	40
	53	TOP ASLI	GERDU JETIS JATEN	SNACK	205
	54	SURAKARTA SENTOSA SEJAHTERA, PT	JL. RAYA SOLO - SRAGEN KM 8	BENANG PINTAL	734
	55	BENGAWANTEX, PT	JL. RAYA SOLO-SRAGEN KM 8,2	KAIN GREY DAN KARUNG	303
	56	AGUNG KUNCOROTEX	JL. RAYA PALLUR SOLO-SRAGEN KM 9,1	KAIN TENJUN	311
	57	NEW SUBIRTEX, PT	JL. RAYA SOLO-SRAGEN KM 7,8	KAIN GREY TETORON	467
	58	LAWU BUSANATAMA TEXTILE, PT	JL. RAYA SOLO-SRAGEN KM 9,4	KAIN TENJUN GREY	89
	59	SENANG KHARISMA TEXTILE, PT	JL. RAYA SOLO-SRAGEN KM 7,8	KAIN TENJUN	736
	60	DUNIA SETIA SANDANG ASLI TEXTILE II, PT	GARDU RT 01/05 JETIS	KAIN ERRO	715
	61	SEKAR LIMA PRATAMA, PT	JL. RAYA SOLO-SRAGEN KM 8,1	KAIN MENTAH GREY	530
	62	SEKAR BENGAWAN, PT	JL. RAYA PALLUR KM 8,6	KAIN SANTUNG	619
	63	AGUNG SEJAHTERA SIDORAHARJATEX, PT	JL. RAYA SOLO-SRAGEN KM 9	BENANG TENJUN	719
	64	AGUNG SEJAHTERA SIDORAHARJU, PT	JL. RAYA SOLO-SRAGEN KM 9,1	TEKSTIL	594
	65	ADIWARNA PELANGI, PT	JETIS	PERCETAKAN	46
	66	TUNGGAK WARU SEMI, PT	DESA JETIS	SODIUM CYCLIMATE	65
	67	SAMATOR MULTI GAS UTAMA, PT	JL. SOLO - SRAGEN KM 9	PENGISIAN GAS OXYGEN	37
	68	SENTRA MULTIGAS UTAMA, PT - CAB. SOLO	JL. SOLO-SRAGEN KM 9	PENGISIAN GAS O2	37
	69	PLASTIK SANTOSO, PT	JL. SOLO-SRAGEN KM 9	KANTONG PLASTIK	168
	70	HARDO SOLOPLAST, PT	JL. RAYA PALLUR KM 8	KARUNG PLASTIK	364
	71	NATAKO	JL. SOLO SRAGEN KM 9,3	KONTRUKSI BESI	22
	72	TOMOKO DAYA PERKASA, PT	JL. SOLO-SRAGEN KM 8,3	PELAFISAN LOGAM	104
	73	MEBEL SEGORO MAS SOLO, PT	DUKUH GERDU RT03/07	MEBEL	36
74	KUJANG, PT	TUNDUNGAN RT 04/IV	RAMBAK	81	
75	KUSUMA MULIA, PT	JL. RAYA SOLO - SRAGEN KM 9	TEXTIL	224	
76	JAYA ASRI GARMINDO, PT	JL. RAYA SOLO SRAGEN KM 9,7	GARMEN	1.181	
77	SUMBER BENGAWAN PLASINDO, PT	DUKUH PULOSARI	KARUNG PLASTIK	387	
78	MARWANI INDAH, PT	JL. RAYA SOLO SRAGEN KM 9,6	GENTENG BETON	57	
79	ANINDA FURNITURE, CV	JL. RAYA RING ROADNO. 80 MOJOSONGO	MEBEL	45	
80	SARI WARNA ASLI III, PT	JL. RAYA SOLO - SRAGEN KM 9,5	KAIN TENJUN GREY	1.014	
81	AFANTEX, CV	JL. SOLO-SRAGEN KM 9,6	KAIN GREY	602	
82	SUMBER JAYA GARMENT, PT	JL. RAYA PALLUR KM 9,6	PAKAIAN KAOS	172	
83	CAVIN, CV	JL. RAYA SOLO SRAGEN KM 9,5	KAOS LAKI-LAKI	100	
84	INDO CALI PLAST, PT	DUSUN DUMET	KANTONG PLASTIK	1.104	
85	SINAR AGUNG SELALU SUKSES, PT	NGALASAN DUMET RT 02/01	ONDERDIL KENDARAAN	78	
COLOMADU	1	KERTAJAYA, CV	JL. ADI SUCIPTO NO. 176	TEGEL/ TILE	34
	2	PANCA PUTRA PERKASA, CV	DSN KLEGEN RT.7/III	KANTONG PLASTIK	142
	3	NUK FURNITURE	JL. ADISUCIPTO, PAULAN BARAT	FURNITURE	51
	4	MEDIA MITRA MANUNGGAL, PT	JL. ADI SUCIPTO NO. 49	AMPLOP, BUKU DAN ALAT TULIS	20
	5	SOLO GARMINDO GARMENT	DUKUH JAYAN RT 01/09	KONVEKSI	22

Sumber : BPS Kab. Karanganyar

Tabel 6.2/ Table 6.2
Lanjutan

KECAMATAN	NO.	NAMA PERUSAHAAN	ALAMAT	PRODUK UTAMA	Jumlah Tenaga Kerja	
(2)	(1)	(3)	(4)	(5)	(6)	
COLOMADU	6	INDO VENEER UTAMA, PT	JL. ADI SUCIPTO	PLY WOOD	391	
	7	CAKRA BUANA, CV	JL. ADISUCIPTO NO. 31 PUPAN RT 01/07	BOK KARTON	27	
	8	DUTA KAISAR PHARMACY, PT	JL. ADI SUCIPTO NO. 41 BULLUKAN	OBAT	23	
	9	DUTA WANG MANDIRI, CV	JL. ADISUCIPTO NO. 41 BULLUKAN	FURNITURE	47	
	10	ROTI BANGKIT	JETIS RT. 01/05	ROTI	29	
	11	ROTI CONITA	DSN JETIS RT 1/5	ROTI	28	
	12	ASIA MARKO, PT	JL. ADI SUMARMO NO. 280-282	ROKOK KRETEK	148	
	13	ROKOK GAMA	JL. ADI SUMARMO NO. 290	ROKOK KRETEK	288	
	14	ARIES GARMENT. CV	KLODRAN RT.06/01COLOMADU	KONVEKSI	21	
	15	MEDIATAMA, CV	JL. ADISUMARMO NO.331, KLODRAN	PERCETAKAN	146	
	GONDANGREJO	1	ROKOK PATRIOT	DUKUH CEPLUKAN RT 03 RW 17	ROKOK KRETEK	63
		2	RODA JATI, CV	JL. RAYA SOLO - PURWODADI KM 3,5	KAYU GERGAJIAN	154
		3	LEGENDA BINTANG BOLA, PT	JL. RAYA SOLO - PURWODADI KM. 5,7	PERFIL KAYULIS	167
		4	WONOREJO MAKMUR ABADI, PT	JL. SOLO-PURWODADI KM.6,3	TIKAR PLASTIK	187
		5	PLASTIK DWI JAYA, PT	JL. SOLO-PURWODADI KM. 8	KANTONG PLASTIK	127
6		VALASINDO, CV	KP.MUNDU DS.SELOKATON	MEBEL	100	
7		KERUPIK ANGKASADARMIN	DSN MENDUNGSARI RT 5/3	KERUPIK	54	
8		MUTU GADING TEXTIL, PT	BULLUREJA	BENANG TEXTIL	5.361	
9		KONVEKSI KHOLLULLLOH	JENGGLONG RT 10/04	KONVEKSI	30	
10		DHADI AGUNG, CV	MENDUNGSARI BULLUREJO	MEBEL	60	
11		GRIYA BUSANA JATI, PT	BULLUREJO	KAYU JATI OLAHAN	68	
12		DHARMA KARYA, CV	DS.MENDUNGSARI	MEBEL	44	
13		RAKABU FURNITUREPT	JL. RAYA SOLO-KARTASURO KM 08	MEBEL	66	
14		MENARA KARTIKA BUANA, PT	JL. RAYA SOLO-PURWODADI KM 11.6	ROKOK	2.319	
15		MUTIARA COLLECTION, CV	TUBAN LOR RT 05/04	PAKAIAN JADI BATIK	108	
16		ARNISUN, CV	TUBAN	MEBEL	72	
KEBAKRAMAT	1	SARI WARNA ASLI UNIT IV, PITUBANITA	DESA KEMIRI	KAIN CETAK	837	
	2	INDO ACIDATAMA, PT	JL. RAYA SOLO-SRAGEN KM 11,4	ETHANOL	393	
	3	FRANENDO, PT	GEDANGAN RT 05/05	KEMBANG API	268	
	4	DELTA MERLIN DUNIA TEXTILE I, PT	JL. RAYA SOLO SRAGEN KM 12,5	KAIN GREY	1.185	
	5	INDOSAN, PT	DUKUH GEDANGAN RT 05/05	SANITARY WARE KERAMIK	99	
	6	GRAHA FARMA, PT	JL. RAYA GROMPOL JAMBANGAN KM 3,5	OBAT	77	
	7	ROTI SATRIA	DUSUN TEKEN	ROTI	46	
	8	GRAHA FARMA, PT	SEKETENG RT 04/15	OBAT	202	
	9	MIE CAP KODOK	DESA PULOSARI	MIE	52	
	10	MANUNGAL ADUPURA, PT	JL.SOLO SRAGEN KM13,5	BENANG TENUN	767	
	11	NEW SUBURTEX, CV	JL. RAYA SOLO - SRAGEN KM 14	KAIN CETAK	177	
	12	TRITUNGAL ADYATEX PUTRA, PT	JL. RAYA SOLO-SRAGEN KM 14,5	KAIN TETORON	80	
	13	DELTA MERLIN DUNIA TEXTILE II, PT	JL. SOLO SRAGEN KM. 14	KAIN GREY	1.921	
	14	TANTRA TEKSTIL INDUSTRY, PT	JL. SOLO SRAGEN KM.14,8	KAIN GREY	140	
	15	LANI SANTOSA SETYABUDI, PT	JL. SOLO-SRAGEN KM 14,8	BUKU TULIS	90	
	16	INDUSTRI FARMASI TRIBUANA, PT/IFARS, PT	JL. SOLO-SRAGEN KM 14,9	OBAT	246	
	17	SURYA KEBAKTEX, PT	JL. RAYA SOLO-SRAGEN KM 12,8	KAIN TENUN GREY	528	
	18	RANOTEX, CV	JL. SOLO - SRAGEN KM 13	KAIN CETAK	95	
	19	KEMILAU INDAH PERMANA, PT	JL. SOLO-SRAGEN, KM 13	KARUNG	793	
	20	AGRA SUKSES ABADI, PT	JL. SOLO-SRAGEN KM 12	PENYAMAKAN KULIT	21	
	21	ADI KENCANA MAHKOTA BUANA, PT	JL. RAYA SOLO SRAGEN KM 13,5	PENYANTALAN BENANG	897	
MOJOGEDANG	1	RICE MILL PADI MAKMUR	POJOK MUNGUR	BERAS	38	
	2	RICE MILL KURNIAWAN PUTRA	DUKUH JATIKURUNG RT 01/RW 08	BERAS	36	
KERJO	1	BAROKAH SONGO TATA KRATON, CV	DUKUH BRANGKAL KARANGREJO RT 01/01	PENGGERGAJIAN	155	
	2	PENGGERGAJIAN KAYU NUR AKBAR	DERSO RT.03/04	PENGGERGAJIAN KAYU	20	
	3	PTP NUSANTARA IX (PERSERO)	DUKUH BANGUNSARI	KARET SHEET & KOPI	2.587	

Sumber : BPS Kab. Karanganyar

Tabel 6.3.1 / Table 6.3.1
Banyaknya Pelanggan PDAM dan Nilai Pemakaian menurut Bulan
di Kabupaten Karanganyar Tahun 2012
Number of PDAM Customer and Using value monthly in Karanganyar Regency 2012

Bulan	Jumlah Pelanggan	Jumlah Pemakaian (m ³)	Lembar Rekening	Nilai Pemakaian (Rp)
(1)	(2)	(3)	(4)	(5)
1. Januari	37.938	700.636	36.430	1.993.361.750
2. Pebruari	38.048	677.084	36.516	1.932.477.700
3. Maret	38.190	649.315	36.597	1.850.429.900
4. April	38.430	691.158	36.714	1.949.414.700
5. Mei	38.495	665.558	36.862	1.888.394.150
6. Juni	38.695	704.746	37.005	1.990.230.350
7. Juli	38.888	678.499	37.198	1.920.877.800
8. Agustus	39.113	724.235	37.383	2.039.037.900
9. September	39.439	800.510	37.572	2.244.407.000
10. Oktober	39.749	751.322	38.876	2.107.580.000
11. Nopember	39.995	785.752	38.200	2.208.824.750
12. Desember	40.122	704.157	38.432	2.025.243.150
Jml. Th. 2012	40.122	8.532.975	446.785	24.150.279.150
Jml. Th. 2011	37.830	8.105.753	424.282	22.003.049.350
Jml. Th. 2010	35.810	7.848.750	405.912	19.443.445.150

Sumber : PDAM Kab. Karanganyar

Tabel 6.3.2/ Table 6.3.2
Banyaknya Pelanggan PDAM dan Nilai Pemakaian menurut Kecamatan
di Kabupaten Karanganyar Tahun 2012
Number of PDAM Customer and Using value by District in Karanganyar Regency 2012

Kecamatan	Jumlah Pelanggan	Jumlah pemakaian (m3)	Nilai Pemakaian (Rp)
(1)	(2)	(3)	(4)
1. Jatipuro	1.550	287.858	983.001.600
2. Jatiyoso	538	93.420	229.076.650
3. Jumapolo	599	136.149	373.239.100
4. Jumantono	261	20.532	57.130.150
5. Matesih	456	80.524	230.694.650
6. Tawangmangu	0	0	0
7. Ngargoyoso	0	0	0
8. Karangpandan	3.815	748.125	2.165.085.500
9. Karanganyar	11.459	2.641.123	7.551.583.800
10. Tasikmadu	3.037	493.619	1.362.077.300
11. Jaten	11.180	2.682.945	7.808.506.550
12. Colomadu	840	121.930	350.586.650
13. Gondangrejo	1.973	345.644	927.807.000
14. Kebakkramat	23	32.130	93.667.850
15. Mojogedang	0	0	0
16. Kerjo	3.512	704.464	1.885.488.950
17. Jenawi	879	144.512	361.410.050
Jml. Th. 2012	40.122	8.532.975	24.379.355.800
Jml. Th. 2011	37.830	-	22.003.049.350
Jml. Th. 2010	35.810	-	19.443.445.150

Sumber : PDAM Kab. Karanganyar

Tabel 6.4/ Table 6.4
Daftar Mata Air , Lokasi dan Kapasitas
Di Kabupaten Karanganyar Tahun 2002
Name of Spring, Location and Capacities in Karanganyar Regency 2002

No.	Nama Mata Air	Lokasi	Kapasitas (Lt/dt)	Keterangan	
(1)	(2)	(3)	(4)	(5)	
1	Semprong	Karang, Karangpandan	22	Dikelola PDAM Kab. Kra	
2	Semiri	Karang, Karangpandan	100		
3	Semenjing	Karang, Karangpandan	50		
4	Secilik	Karang, Karangpandan	71		
5	Mumisari	Delingan, Karanganyar	15		
6	Brengsa	Delingan, Karanganyar	20		
7	Sendang Umbul	Ngunut, Jumantono	10		
8	Belik Blorong	Blorong, Jumantono	5		
9	Ngrombo	Sringin, Jumantono	5		
10	Durenan	Sringin, Jumantono	5		Dikelola PDAM Kab. Kra
11	Sumber Duwet	Sringin, Jumantono	5		
12	Sumber Oncor	Gemantar, Jumantono	5		
13	Belik Umbul	Genengan, Jumantono	2		
14	Tlago Mulyo	Wonorejo, Jatiyoso	75		
15	Sempono	Beruk, Jatiyoso	50	Dikelola PDAM Kab. Kra	
16	Banyu Anjok	Wonokeling, Jatiyoso	60		
17	Sb. Karangsari	Karangsari, Jatiyoso	15		
18	Posdandan	Jatisuko, Jatipuro	21		
19	Sendang Gede	Jumantoro, Jumapolo	2		
20	Nduranan	Jumantoro, Jumapolo	2		
21	Sumber Belik	Kwangsari, Jumapolo	5		
22	Jembaran	Gempolan, Kerjo	1,5		
23	Sumber Tangis	Balong, Jenawi	6		
24	Germo Malang	Balong, Jenawi	12		
25	Sumber Gede	Gumeng, Jenawi	10		
26	Sb. Siringan	Gumeng, Jenawi	7		
27	Sumber Sari	Jenawi, Jenawi	5		
28	Sendangkrong	Pandeyan, Tasikmadu	2		
29	Sb. Kaliboto	Kaliboto, Tasikmadu	5		
30	Serawak	Mojogedang, Mjgedang	7		

Sumber : Dinas Lingkungan Hidup Kab. Karanganyar

Tabel 6.4
Lanjutan

No.	Nama Mata Air	Lokasi	Kapasitas (Lt/dt)	Keterangan
(1)	(2)	(3)	(4)	(5)
31	Sd. Klumpuk	Mojogedang, Mjgedang	5	
32	Sd. Umbul	Mojogedang, Mjgedang	5	
33	Sd. Gondang	Mojogedang, Mjgedang	2	
34	Ngobaran	Pojok, Mojogedang	5	
35	Tiogomuncar	Pereng, Mojogedang	2	
36	Gragalan	Sewurejo, Mojogedang	3	
37	Sb. Winong	Ngadirejo, Mojogedang	4	
38	Sb. Silir	Tuban, Gondangrejo	20	
39	Sb. Jeruksawit	Jeruksawit,	17	
40	Sb. Pancuran	Gondangrejo	8	
41	Tlago Madirto	Jeruksawit,	450	Pertu sbg obyek
42	Watubonang	Gondangrejo	25	wisata
43	Sikempong	Berjo, Ngargoyoso	30	Pertu sbg obyek
44	Centong	Berjo, Ngargoyoso	10	wisata
45	Ngranten	Berjo, Ngargoyoso	15	
46	Suren	Berjo, Ngargoyoso	12	
47	Tirto	Puntukrejo,	5	
48	Munggur	Ngargoyoso	10	
49	Sumber Sirah	Puntukrejo,	5	
50	Dandang	Ngargoyoso	6	
51	Cabuk	Puntukrejo,	30	
52	Lanang	Ngargoyoso	15	
53	Njublek	Girimulyo, Ngargoyoso	15	
54	Kempong	Blumbang,	10	
55	Sekarjingga	Tawangmangu	15	
56	Setro	Blumbang,	15	
57	Tritis	Tawangmangu	6	
58	Klinggan	Blumbang,	20	
59	Plangrongan	Tawangmangu	5	
60	Ngembel	Blumbang, Tawangmangu Blumbang,	20	

		Tawangmangu Kalisoro, Tawangmangu Kalisoro, Tawangmangu Kalisoro, Tawangmangu Kalisoro, Tawangmangu Kalisoro, Tawangmangu Kalisoro, Tawangmangu Gondosuli, Tawangmangu		
--	--	--	--	--

Sumber : Dinas Lingkungan Hidup Kab. Karanganyar

<http://karanganyarkab.bps.go.id>

Tabel 6.4
Lanjutan

No.	Nama Mata Air	Lokasi	Kapasitas (Lt/dt)	Keterangan
(1)	(2)	(3)	(4)	(5)
61	Puntopapan	Gondosuli,	10	Perlu sbg obyek wisata
62	Jimberan	Tawangmangu	10	
63	Nglebak	Nglebak,	12	
64	Ngudal	Tawangmangu	12	
65	Kepuh	Nglebak,	10	
66	Cumpleng	Tawangmangu	5	
67	Sekrombang	Nglebak,	2	
68	Secengkroong	Tawangmangu	2	
69	Bergade	Twmangu,	2,5	
70	Bertanjung	Tawangmangu	1	
71	Sekrombang	Plumbon,	3	Perlu sbg obyek wisata
72	Pablengan	Tawangmangu	5	
73	Jumok	Girilayu, Matesih	1	
74	Germanis	Karangbangun, Matesih	2	
75	Segayan	Karangbangun, Matesih	2	
76	Berlogo	Matesih, Matesih	1	
77	Berdewi	Matesih, Matesih	2	
78	Berjenggol	Pablengan, Matesih	1	
79	Sarbendo	Koripan, Matesih	2	
80	Sekasap	Koripan, Matesih	2	
81	Siembel	Koripan, Matesih	2	
82	Simpol wadak	Koripan, Matesih	1	
83	Sepete	Koripan, Matesih	2	
84	seweru	Koripan, Matesih	2	

Sumber : Dinas Lingkungan Hidup Kab. Karanganyar

BAB VII PERDAGANGAN & KOPERASI

(trading & cooperate)



<http://karanganyarkab.go.id>

PERDAGANGAN DAN KOPERASI

TRADING AND COOPERATED

1. Perdagangan

Sektor perdagangan memberikan kontribusi bagi perkembangan ekonomi suatu wilayah. Semakin baik kualitas suatu barang akan semakin tinggi nilai dagangnya, dan akan semakin besar pula produksi barang tersebut. Pasar sebagai wadah masyarakat dalam melakukan aktivitas jual beli merupakan tempat yang mutlak diperlukan, semakin baik pengelolaan suatu pasar tentu akan berdampak pada kegiatan ekonomi dalam wilayah tersebut.

Dikabupaten Karanganyar ada sekitar 53 pasar dari 17 kecamatan yang ada. Adapun Kecamatan Mojogedang merupakan kecamatan yang memiliki banyak pasar yakni ada sekitar 6 pasar, Sedangkan gondangrejo hanya memiliki 1 pasar. Secara keseluruhan jumlah total pasar tahun 2013 tidak berbeda dengan tahun sebelumnya yakni sama dengan 53 pasar. Sedangkan keberadaan toko/ kios warung pada tahun 2013 berkisar 641 unit, terbanyak ada di Kecamatan Karanganyar yakni mencapai 118, berikutnya Jaten (87 unit) dan Colomadu yang berjumlah 60 unit.

1. Trading

The trading sector give the contribution for economic growth region. When the goods are better will be higher its quality, and will be ever greater also produce the the goods. Market as society basin in sales activity represent the absolute place needed, management goodness and market of course will affect economic activity in the region.

The Regency Karanganyar's market has 53 from 17 subdistrict. Mojogedang represent the subdistrict owning a lot of market namely about 6 market, While gondangrejo only own 1 market. for 2013 amount of market did not differ from the previous year namely is equal to 53 market. While shop existence/ booth kiosk in 2013 about 641 unit, The biggest is Subdistrict Karanganyar reach 90, next is Jaten (87unit) and Colomadu amount to 60 unit.

2. Koperasi

Koperasi diharapkan berperan dalam meningkatkan posisi tawar dan efisiensi ekonomi rakyat, sekaligus turut memperbaiki kondisi persaingan usaha di pasar melalui dampak eksternalitas positif yang di timbulkannya.

Guna menunjang laju perekonomian di Kabupaten Karanganyar pada tahun 2013 hanya ada 1 KUD/ BUUD di setiap kecamatan atau sekitar 17 KUD/ BUUD, jumlah ini berarti tidak ada peningkatan dari tahun-tahun sebelumnya. Sedangkan Untuk Koperasi simpan pinjam (USP) terjadi kenaikan dari tahun sebelumnya, yakni sekitar 633 koperasi simpan pinjam.

2. Cooperation

Co-Operation is expected can improve the position bargain and economic efficiency of people, at the same time can improve the condition emulation market through positive impact externalization impact happened. which is generating Utilize To support the pace of the economy in Karanganyar Regency in 2012 there was only one KUD / BUUD in each district, or about 17 KUD / BUUD, this number means no increase from previous years. For while the savings and loan cooperatives (USP), an increase from the previous year, which is about 633 credit union.

Tabel 7.1/ Table 7.1
Banyaknya Fasilitas Perdagangan menurut Kecamatan
di Kabupaten Karanganyar Tahun 2013
Number of Trading Facility by District in Karanganyar Regency 2013

Kecamatan	Pasar	Toko/Kios Warung	KUD/ BUUD	Koperasi Simpan Pinjam/USP
(1)	(2)	(3)	(4)	(5)
1. Jatipuro	3	13	1	11
2. Jatiyoso	3	24	1	16
3. Jumapolo	2	16	1	22
4. Jumantono	3	19	1	16
5. Matesih	4	23	1	30
6. Tawangmangu	3	27	1	49
7. Ngargoyoso	3	17	1	17
8. Karangpandan	3	34	1	36
9. Karanganyar	4	90	1	145
10. Tasikmadu	3	54	1	45
11. Jaten	4	87	1	63
12. Colomadu	3	60	1	40
13. Gondangrejo	1	52	1	36
14. Kebakkramat	3	38	1	23
15. Mojogedang	6	48	1	36
16. Kerjo	2	21	1	26
17. Jenawi	3	18	1	22
Jml. Th. 2013	53	641	17	633
Jml. Th. 2012	53	*	17	*
Jml. Th. 2011	53	723	17	9

Sumber : Dinas Perindagkop dan UMKM Kab. Karanganyar
Ket. *) data belum masuk

Tabel 7.3.1/ Table 7.3.1
Banyaknya Koperasi menurut Jenis dan Kecamatan
di Kabupaten Karanganyar Tahun 2013
Number of Cooperate by kind and District in Karanganyar Regency 2013

Kecamatan	Pertanian/ KUD	Fungsional	Karyawan	Inkara/ KSU	Jasa
(1)	(2)	(3)	(4)	(5)	(6)
1. Jatipuro	1	1	-	11	-
2. Jatiyoso	1	1	-	15	-
3. Jumapolo	1	2	-	22	1
4. Jumantono	1	2	-	16	2
5. Matesih	1	2	-	30	1
6. Tawangmangu	1	1	2	47	-
7. Ngargoyoso	1	2	1	17	-
8. Karangpandan	1	4	2	36	3
9. Karanganyar	1	27	8	138	9
10. Tasikmadu	1	2	4	41	2
11. Jaten	1	1	50	61	2
12. Colomadu	1	6	6	40	3
13. Gondangrejo	1	2	2	36	3
14. Kebakkramat	1	2	4	23	2
15. Mojogedang	1	3	-	36	-
16. Kerjo	1	2	2	26	-
17. Jenawi	1	2	1	22	-
Jml. Th. 2013	17	64	81	617	27
Jml. Th. 2012	17	34	80	616	27
Jml. Th. 2011	17	62	81	903	6

Sumber : Dinas Perindagkop dan UMKM Kab. Karanganyar

Tabel 7.3.1
Lanjutan

Kecamatan	Perkreditan	Pemuda/ Wanita	Golongan Masyarakat (KKT + KSU)	Pusat
(1)	(7)	(8)	(9)	(10)
1. Jatipuro	-	-	17	-
2. Jatiyoso	-	-	19	-
3. Jumapolo	2	1	24	-
4. Jumentono	-	1	21	-
5. Matesih	-	5	26	-
6. Tawangmangu	-	1	22	-
7. Ngargoyoso	-	-	18	-
8. Karangpandan	1	1	71	-
9. Karanganyar	4	5	258	2
10. Tasikmadu	1	1	52	1
11. Jaten	1	4	73	-
12. Colomadu	2	1	82	1
13. Gondangrejo	1	7	56	-
14. Kebakkramat	-	-	31	-
15. Mojogedang	-	1	21	-
16. Kerjo	1	1	14	-
17. Jenawi	-	-	12	-
Jml. Th. 2013	13	29	817	4
Jml. Th. 2012	10	1	765	4
Jml. Th. 2011	38	31	-	-

Sumber : Dinas Perindagkop dan UMKM Kab. Karanganyar

Tabel 7.3.2/ Table 7.3.2
Banyaknya Koperasi menurut Klasifikasi
di Kabupaten Karanganyar Tahun 2013
 Number of Cooperate by Classification in Karanganyar Regency 2013

Jenis Koperasi	Klasifikasi				
	A	B	C	BDK	Jumlah
(1)	(2)	(3)	(4)	(5)	(6)
1. Pertanian/KUD	2	6	3	6	17
2. Fungsional	3	50	8	1	62
3. Karyawan	3	23	46	9	81
4. Inkara	-	1	-	1	2
5. Jasa	11	13	3	1	28
6. Perkreditan	4	3	1	2	10
7. Pemuda/Wanita	3	19	6	2	30
8. Gol. Masyarakat	23	367	306	123	819
9. Pusat	2	2	-	-	4
Jml. Th. 2013	51	484	373	145	1.053
Jml. Th. 2012	48	484	377	80	989
Jml. Th. 2011	55	203	355	456	1.069

Sumber : Dinas Perindagkop dan UMKM Kab. Karanganyar

Tabel 7.3.3/ Table 7.3.3
Banyaknya Koperasi menurut Bidang Usaha
di Kabupaten Karanganyar Tahun 2013
Number of Cooperate by Area of Effort in Karanganyar Regency 2013

Jenis Koperasi	Bidang Usaha Koperasi			
	Produksi	Jasa	Konsumsi	Serba Usaha
(1)	(7)	(8)	(9)	(10)
1. Pertanian/KUD	-	-	-	17
2. Fungsional	-	-	3	59
3. Karyawan	2	8	11	60
4. Inkara	2	-	-	-
5. Jasa	-	28	-	-
6. Perkreditan	-	10	-	-
7. Pemuda/Wanita	1	-	4	25
8. Gol. Masyarakat	28	10	23	758
9. Pusat	-	2	-	2
Jml. Th. 2013	33	58	41	921
Jml. Th. 2012	33	58	39	869
Jml. Th. 2011	2	43	2	1.022

Sumber : Dinas Perindagkop dan UMKM Kab. Karanganyar

BAB VIII
TRANSPORTASI
[transport 1]



TRANSPORTASI **TRANSPORTATION**

Pembangunan dan peningkatan fasilitas transportasi seperti jalan dan jembatan menjadi semakin penting karena berhubungan dengan komunikasi dan mobilisasi antar daerah. Semakin baik kondisi jalan dan jembatan di suatu daerah baik kualitas dan kuantitas, akan semakin memperlancar pendistribusian barang dan jasa antar wilayah.

Berdasarkan data tahun 2013 yang tercatat dari Dinas PU dan LLAJ Kabupaten Karanganyar, panjang jalan kabupaten untuk Aspal sepanjang 875,71 km, sedangkan jalan menurut kondisinya pada tahun 2013 adalah 440,13 km kondisi baik, 214,58 kondisi sedang, 177,26 kondisi rusak dan 43,74 km kondisi rusak berat.

Development and make-up of transportation facility like road and bridge become important progressively because relating to interregional and mobilization communications. When condition road and bridge better from quality and quantities, will progressively to fluent of goods supply and service between the region

Based on the data recorded in 2013 from the Department of Public Works and LLAJ Karanganyar, long way to Asphalt district along 875,71 km, meanwhile, according to the road conditions in 2013 is 440,13 km good condition, moderate condition 214,58, 177,26 damaged condition and 43,74 km severely damaged.

Tabel 8.1/ Table 8.1
Panjang Jalan dan Kondisi Jalan
di Kabupaten Karanganyar Tahun 2012 dan 2013
Distance and Road Condition in Karanganyar Regency 2012 ,2013

Uraian	Jalan Negara		Jalan Propinsi		Jalan Kabupaten	
	2012	2013	2012	2013	2012	2013
(1)	(2)	(3)	(4)	(5)	(6)	(7)
Jenis Permukaan						
1. Aspal	9,90	9,90	21,10	21,10	520,09	875,71
2. Lapen	-	-	-	-	323,25	-
3. Beton	-	-	-	-	27,98	-
4. Tidak dirinci	-	-	-	-	-	-
Kondisi Jalan						
1. Baik	9,90	9,90	21,10	21,10	408,94	440,13
2. Sedang	-	-	-	-	206,28	214,58
3. Rusak	-	-	-	-	204,10	177,26
4. Rusak Berat	-	-	-	-	52,00	43,74
Kelas Jalan						
1. Kelas I	-	-	-	-	-	-
2. Kelas II	9,90	9,90	21,10	21,10	-	-
3. Kelas III	-	-	-	-	871,32	875,71
4. Kelas III A	-	-	-	-	-	-
5. Kelas III B	-	-	-	-	-	-
6. Kelas III C	-	-	-	-	-	-
7. Tidak dirinci	-	-	-	-	-	-
Jumlah	9,90	9,90	21,10	21,10	871,32	875,71

Sumber : Jalan Negara dan Provinsi bersumber dari BPTBM Purwodadi
 Jalan Kabupaten bersumber dari DPU Kab. Karanganyar

Tabel 8.1.1/ Table 8.1.1
Jumlah Kendaraan bermotor menurut jenisnya
di Kabupaten Karanganyar Tahun 2013

Bulan	Sedan, wagon, jeep & sejenisnya	Taxi Sedan	Sedan, wagon, jeep & sejenisnya (pemerintah)	Bus dan microbus	Bus dan microbus (Umum)	Bus dan microbus (pemerintah)
(1)	(2)	(3)	(4)	(5)	(6)	(7)
1. Januari	1.197	4	0	18	31	0
2. Pebruari	1.130	5	7	16	41	0
3. Maret	1.184	18	6	26	21	1
4. April	1.257	14	9	19	35	0
5. Mei	1.207	12	10	14	42	0
6. Juni	1.064	19	23	12	45	3
7. Juli	1.385	16	31	13	50	0
8. Agustus	1.201	21	46	17	41	0
9. September	1.297	15	8	13	30	0
10. Oktober	1.339	7	29	19	45	1
11. Nopember	1.254	1	16	17	25	0
12. Desember	1.236	30	33	26	28	9
Jml s/d Th. 2012	19.352	172	28	254	454	16
Jml. Th. 2013	34.103	334	246	464	888	30

Sumber : Dinas PPAD Prov Jateng UP3AD Karanganyar

Tabel 8.1.1/ Table 8.1.1
Jumlah Kendaraan bermotor menurut jenisnya
di Kabupaten Karanganyar Tahun 2013

Bulan	Pick up & truck	Pick up & truck (Umum)	Pick up & truck (pemerintah)	Sepeda motor	Sepeda motor (pemerintah)
(1)	(9)	(10)	(11)	(12)	(13)
1. Januari	609	39	0	17.298	0
2. Pebruari	575	20	4	14.068	48
3. Maret	619	40	11	15.012	99
4. April	591	35	0	15.095	28
5. Mei	599	41	1	14.714	70
6. Juni	466	38	3	12.661	88
7. Juli	641	31	4	17.198	186
8. Agustus	509	33	4	16.435	84
9. September	579	45	1	16.617	116
10. Oktober	598	42	6	17.524	102
11. Nopember	601	55	2	16.554	88
12. Desember	585	38	9	15.531	64
Jml. s/d Th. 2012	8.453	569	52	228.568	1.237
Jml. Th. 2013	15.425	1.026	97	417.275	2.210

Sumber : Dinas PPAD Prov jateng UP3AD Karanganyar

Tabel 8.2.2/ Table 8.2.2
Jumlah Realisasi Penerimaan Pajak Kendaraan Bermotor menurut Jenis Kendaraan dan Bulan di Kabupaten Karanganyar Tahun 2012
Number Of Realization Acceptance of lease Motor Vehicle according to Type Vehicle and Month Karanganyar Year 2012

Bulan	Jenis Kendaraan				
	A1	A2	A3	B1	B2
(1)	(2)	(3)	(4)	(5)	(6)
1. Januari	1.256.104.925	966.725	8.076.700	11.351.850	14.831.625
2. Pebruari	1.299.911.110	1.655.925	5.113.150	11.554.225	26.870.025
3. Maret	1.371.586.475	2.870.400	3.557.900	32.126.075	10.292.100
4. April	1.399.745.825	2.878.025	4.875.225	15.071.200	12.739.800
5. Mei	1.461.514.975	2.371.700	3.670.000	26.836.325	10.902.525
6. Juni	1.412.077.375	5.257.225	15.920.600	14.320.075	30.001.800
7. Juli	1.563.514.300	2.926.850	23.008.700	11.972.175	16.613.050
8. Agustus	1.510.914.575	4.496.675	20.297.600	17.229.050	30.124.550
9. September	1.511.987.650	3.122.375	4.065.800	16.322.400	11.510.550
10. Oktober	1.597.868.350	1.890.000	11.295.900	18.051.550	19.508.425
11. Nopember	1.408.689.150	610.200	9.135.900	23.235.400	13.608.625
12. Desember	1.495.518.550	7.608.875	19.987.900	32.828.300	13.586.275
Jml Th. 2012	17.292.433.250	36.654.975	129.005.375	230.968.625	210.589.350

Sumber : UP3AD/Samsat Karanganyar

Keterangan : A1 : Sedan, Station, Jeep dan sejenisnya (Preman), A2 : Taxi, Sedan, St.Wagon (Umum)

B1 : Bus, Microbus (Preman), B2 : Bus, Microbus (Umum), C1 : Pick Up, Truk (Preman),

C2 : Pick Up, Truk (Umum), D : Alat Berat, E Sepeda Motor.

Tabel 8.2.2
Lanjutan

Bulan	Jenis Kendaraan			
	B3	C1	C2	C3
(1)	(7)	(8)	(9)	(10)
1. Januari	1.679.400	561.811.900	75.522.300	3.710.600
2. Pebruari	-	512.363.150	36.513.825	578.500
3. Maret	-	620.737.450	64.864.675	2.175.175
4. April	-	563.874.550	55.533.375	975.275
5. Mei	-	635.354.775	52.673.775	323.950
6. Juni	885.000	580.519.750	69.639.075	724.250
7. Juli	601.800	662.959.300	62.652.250	4.021.175
8. Agustus	-	645.396.400	71.906.250	1.794.000
9. September	550.800	633.734.700	69.542.375	1.144.000
10. Oktober	475.000	657.761.350	191.883.000	1.170.000
11. Nopember	800.000	618.551.300	101.050.400	888.425
12. Desember	3.255.000	645.143.500	72.737.700	5.186.125
Jml Th. 2012	8.247.000	7.239.208.125	924.519.000	22.691.475

Sumber : UP3AD/Samsat Karanganyar

Keterangan : A1 : Sedan, Station, Jeep dan sejenisnya (Preman), A2 : Taxi, Sedan, St.Wagon (Umum)

B1 : Bus, Microbus (Preman), B2 : Bus, Microbus (Umum), C1 : Pick Up, Truk (Preman), C2 : Pick Up, Truk (Umum), D : Alat Berat, E : Sepeda Motor.

Tabel 8.2.2
Lanjutan

Bulan	Jenis Kendaraan		JUMLAH
	E	E3	
(1)	(11)	(12)	(13)
1. Januari	2.566.523.125	5.062.750	4.505.641.900
2. Pebruari	2.175.770.025	1.695.225	4.072.025.150
3. Maret	2.351.343.475	4.518.500	4.464.072.225
4. April	2.192.803.800	1.828.975	4.250.326.050
5. Mei	2.309.946.425	3.982.625	4.507.577.075
6. Juni	2.284.930.000	5.640.075	4.419.915.225
7. Juli	2.605.988.900	8.459.950	4.962.718.450
8. Agustus	2.653.395.900	4.562.525	4.861.187.525
9. September	2.644.249.000	2.632.525	4.898.862.175
10. Oktober	2.729.011.325	5.067.600	5.233.982.500
11. Nopember	2.617.654.050	4.788.475	4.799.011.925
12. Desember	2.401.177.975	3.200.300	4.703.230.500
Jml Th. 2012	29.532.794.000	51.439.525	55.678.550.700

Sumber : UP3AD/Samsat Karanganyar

Keterangan : A1 : Sedan, Station, Jeep dan sejenisnya (Preman), A2 : Taxi, Sedan, St. Wagon (Umum)

B1 : Bus, Microbus (Preman), B2 : Bus, Microbus (Umum), C1 : Pick Up, Truk (Preman), C2 : Pick Up, Truk (Umum), D : Alat Berat, E Sepeda Motor.

Tabel 8.2.3/ Table 8.2.3
Jumlah Realisasi Penerimaan Bea Balik Nama Kendaraan Bermotor menurut
JenisKendaraan dan Bulan di Kabupaten Karanganyar Tahun 2012
Number Of Realization Acceptance of Sales tax Motor Vehicle according to
Type and Month Karanganyar Regency 2012

Bulan	Jenis Kendaraan				
	A1	A2	A3	B1	B2
(1)	(2)	(3)	(4)	(5)	(6)
1. Januari	1.629.073.225	174.000	-	934.400	131.775
2. Pebruari	1.640.248.000	-	-	-	4.169.775
3. Maret	2.020.665.250	-	50.125.000	25.890.675	10.875.000
4. April	1.838.136.900	-	21.625.000	4.107.000	1.116.000
5. Mei	2.036.067.500	-	-	22.117.950	-
6. Juni	3.423.226.900	-	45.375.000	2.964.650	-
7. Juli	2.308.025.975	164.000	245.375.000	105.925.000	192.000
8. Agustus	3.098.936.350	126.000	93.500.000	21.054.000	1.410.725
9. September	2.145.031.800	-	-	21.624.800	-
10. Oktober	2.066.354.000	-	-	39.747.000	3.479.200
11. Nopember	1.969.389.800	180.000	1.263.600	5.062.600	-
12. Desember	2.399.061.900	432.000	141.500.000	27.482.200	2.508.500
Jml Th. 2012	24.574.517.600	1.076.000	598.763.600	276.910.275	23.882.975

Sumber : UP3AD/Samsat Karanganyar

Keterangan : A1 : Sedan, Station, Jeep dan sejenisnya (Preman), A2 : Taxi, Sedan, St.Wagon (Umum)

B1 : Bus, Microbus(Preman), B2 : Bus, Microbus (Umum), C1 : Pick Up, Truk (Preman), C2 : Pick Up, Truk (Umum), D : Alat Berat, E Sepeda Motor.

Tabel 8.2.3
Lanjutan

Bulan	Jenis Kendaraan			
	B3	C1	C2	C3
(1)	(7)	(8)	(9)	(10)
1. Januari	-	473.181.100	289.996.750	-
2. Pebruari	-	347.267.675	168.780.000	-
3. Maret	-	755.741.075	162.680.000	-
4. April	-	362.196.800	256.911.775	-
5. Mei	-	490.412.100	217.480.000	-
6. Juni	-	390.730.175	431.260.000	17.625.000
7. Juli	-	511.421.900	263.490.000	46.250.000
8. Agustus	-	636.595.300	91.700.000	17.750.000
9. September	-	599.359.200	287.400.000	-
10. Oktober	-	556.485.200	1.544.900.000	-
11. Nopember	20.000.000	614.079.750	467.600.000	8.750.000
12. Desember	-	576.870.200	300.599.700	-
Jml Th. 2012	20.000.000	6.314.340.475	4.482.798.225	90.375.000

Sumber : UP3AD/Samsat Karanganyar

Keterangan : A1 : Sedan, Station, Jeep dan sejenisnya (Preman), A2 : Taxi, Sedan, St.Wagon (Umum)

B1 : Bus, Microbus (Preman), B2 : Bus, Microbus (Umum), C1 : Pick Up, Truk (Preman), C2 : Pick Up, Truk (Umum), D : Alat Berat, E : Sepeda Motor.

Tabel 8.2.3
Lanjutan

Bulan	Jenis Kendaraan		JUMLAH
	E	E3	
(1)	(11)	(12)	(13)
1. Januari	3.712.514.600	-	6.106.005.850
2. Pebruari	2.759.949.475	-	4.920.414.925
3. Maret	3.005.677.750	-	6.031.654.750
4. April	2.761.742.425	-	5.245.835.900
5. Mei	3.003.987.000	14.325.000	5.784.698.550
6. Juni	3.235.347.200	10.762.500	6.557.291.425
7. Juli	3.630.506.500	13.587.500	7.124.937.875
8. Agustus	3.604.409.475	-	6.565.481.850
9. September	3.720.251.050	18.712.500	6.792.379.350
10. Oktober	3.336.260.525	3.075.000	7.750.300.925
11. Nopember	3.267.251.300	22.100.000	6.375.677.050
12. Desember	2.730.015.575	9.225.000	6.187.695.075
Jml Th. 2012	38.767.912.875	91.787.500	75.242.364.525

Sumber : UP3AD/Samsat Karanganyar

Keterangan : A1 : Sedan, Station, Jeep dan sejenisnya (Preman), A2 : Taxi, Sedan, St.Wagon (Umum)

B1 : Bus, Microbus(Preman), B2 : Bus, Microbus (Umum), C1 : Pick Up, Truk (Preman), C2 : Pick Up, Truk (Umum), D : Alat Berat, E Sepeda Motor.

BAB IX PDRB & INFLASI

(PDRB & inflation)



PDRB DAN INFLASI ***PDRB AND INFLATION***

1. PDRB

Produk Domestik Regional Bruto (PDRB) tahun 2013 Kabupaten Karanganyar atas dasar harga berlaku (ADHB) sebesar 12.857.290,06 (juta Rp.) dan atas dasar harga konstan (ADHK) sebesar 6.414.504,10 (juta Rp.). Pertumbuhan ekonomi yang ditunjukkan oleh perkembangan PDRB, pada tahun 2013 ADHB sebesar 12,12 % dan ADHK sebesar 5,38 %. Jika dilihat dari sektor, ADHB maka sektor industri pengolahan mempunyai kontribusi yang paling besar, yaitu 43,98 %, sektor pertanian : 22,39 %, sektor perdagangan : 12,64 %, sektor jasa-jasa : 8,90 %. Sedang sektor-sektor lain kurang dari 5 %.

2. Inflasi

Selama tahun 2013, inflasi di Kabupaten Karanganyar mencapai 8,70 persen. Inflasi tertinggi terjadi pada bulan juli sebesar 0,51 persen dan yang terendah terjadi pada bulan september yaitu -0,75 persen (deflasi).

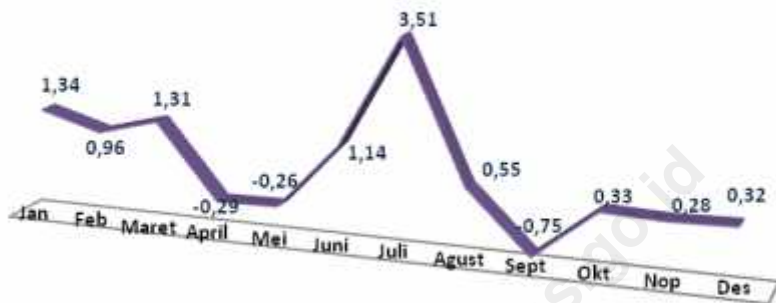
1. PDRB

PDRB 2013 of Karanganyar regency at ADHB equal to 12.857.290,06 (millions of Rp.) and at ADHK equal to 6.414.504,10 (millions) . Economic Growth that posed at by growth of PDRB, the growth of ADHB equal to 12,12 % and ADHK equal to 5,38 % From The Sector , The Industries was biggest contribution reached 43,98 % , Agriculture 22,39 % , Trading 12,64 % , services 8,90 % and other sectors reached 5 %

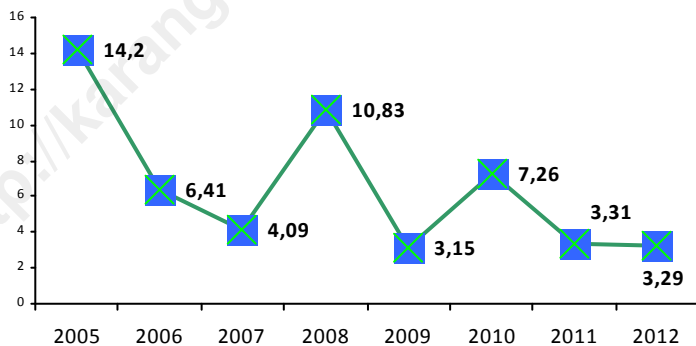
2. Inflation

During 2013, inflation reached 8,70 percent Karanganyar District. Inflation peaked in July at 0,51 percent and the lowest occurred in sept is -0,75 percent (deflation).

Grafik 5. Inflasi per bulan selama tahun 2012 (persen)



Grafik 6. Inflasi di Kabupaten Karanganyar tahun 2005 - 2012 (persen)



Tabel 9.1.1/ Table 9.1.1
Produk Domestik Regional Bruto (PDRB) menurut Lapangan Usaha
Atas Dasar Harga Berlaku Kabupaten Karanganyar Tahun 2011 - 2013
Gross Regional Domestic Product according to Fields Effort
On Current Market Prices in Karanganyar Regency 2011 - 2013

Lapangan Usaha	2011 (Juta Rp.)	2012 (Juta Rp.)	2013 (Juta Rp.)
(1)	(2)	(3)	(4)
1. Pertanian	2.367.478,04	2.615.668,35	2.878.175,05
1.1. Tan. Bahan Makanan	1.641.251,69	1.829.261,29	2.003.744,84
1.2. Tan. Perkebunan	183.084,06	193.114,69	214.055,84
1.3. Peternakan	515.571,82	563.675,95	627.221,73
1.4. Kehutanan	11.205,23	12.441,35	14.332,40
1.5. Perikanan	16.365,24	17.175,07	18.820,23
2. Pertambangan dan Penggalian	108.824,37	118.212,15	132.777,47
3. Industri Pengolahan	4.453.619,29	5.017.298,35	5.654.961,01
4. Listrik, Gas dan Air Minum	167.995,63	181.277,00	212.445,55
5. Bangunan	337.460,31	375.925,21	421.481,39
6. Perdagangan	1.289.284,77	1.434.761,05	1.6124.521,25
7. Angkutan & Komunikasi	330.779,01	369.416,35	419.535,95
8. Lembaga Keuangan, Sewa Bangunan dan Jasa Perusahaan	295.055,10	326.969,60	369.059,88
9. Jasa – Jasa	937.408,80	1.027.814,87	1.144.332,51
PDRB	10.287.905,32	11.467.342,95	12.857.290,06

Sumber : BPS Kabupaten Karanganyar

Tabel 9.1.2/ Table 9.1.2
Produk Domestik Regional Bruto (PDRB) menurut Lapangan Usaha
Atas Dasar Harga Konstan Kabupaten Karanganyar Tahun 2011 - 2013
Gross Regional Domestic Product according to Fields Effort
On Current Constant Prices in Karanganyar Regency 2011 - 2013

Lapangan Usaha	2011 (Juta Rp.)	2012 (Juta Rp.)	2013 (Juta Rp.)
(1)	(2)	(3)	(4)
1. Pertanian	1.158.318,76	1.217.443,88	1.253.460,36
1.1. Tan. Bahan Makanan	772.699,48	818.053,68	832.334,58
1.2. Tan. Perkebunan	103.015,30	105.975,99	110.451,69
1.3. Peternakan	270.784,71	281.397,83	298.417,76
1.4. Kehutanan	5.578,80	5.803,24	5.843,86
1.5. Perikanan	6.240,47	6.213,14	6.412,46
2. Pertambangan dan Penggalian	45.449,85	47.269,54	49.831,72
3. Industri Pengolahan	2.946.326,79	3.128.949,26	3.316.438,83
4. Listrik, Gas dan Air Minum	77.206,01	82.077,74	88.456,76
5. Bangunan	136.568,44	143.589,49	153.703,19
6. Perdagangan	605.593,15	637.303,32	677.458,49
7. Angkutan & Komunikasi	160.352,40	172.439,04	181.919,28
8. Lembaga Keuangan, Sewa Bangunan dan Jasa Perusahaan	122.436,74	132.179,05	141.564,92
9. Jasa - Jasa	122.436,74	525.625,79	551.670,55
PDRB	5.752.064,99	6.086.877,13	6.414.504,10

Sumber : BPS Kabupaten Karanganyar

Tabel 9.1.3/ Table 9.1.3
Distribusi Produk Domestik Regional Bruto (PDRB) menurut Lapangan Usaha,
Atas Dasar Harga Berlaku Kabupaten Karanganyar Tahun 2011 - 2013
Distribution of Gross Regional Domestic Product according to Fields Effort on Current
Market Prices in Karanganyar Regency 2010 - 2013

Lapangan Usaha	2011 (Juta Rp.)	2012 (Juta Rp.)	2013 (Juta Rp.)
(1)	(2)	(3)	(4)
1. Pertanian	23,01	22,81	22,39
1.1. Tan. Bahan Makanan	15,95	15,59	15,58
1.2. Tan. Perkebunan	1,78	1,68	1,66
1.3. Peternakan	5,01	4,92	4,88
1.4. Kehutanan	0,11	0,11	0,11
1.5. Perikanan	0,16	0,15	0,15
2. Pertambangan dan Penggalian	1,06	1,03	1,03
3. Industri Pengolahan	43,29	43,75	43,98
4. Listrik, Gas dan Air Minum	1,63	1,58	1,65
5. Bangunan	3,28	3,28	3,28
6. Perdagangan	12,53	12,51	12,64
7. Angkutan & Perhubungan	3,22	3,22	3,26
8. Lembaga Keuangan, Sewa Bangunan dan Jasa Perusahaan	2,87	2,85	2,87
9. Jasa - Jasa	9,11	8,96	8,90
PDRB	100,00	100,00	100,00

Sumber : BPS Kabupaten Karanganyar

Tabel 9.1.4/ Table 9.1.4
Distribusi Produk Domestik Regional Bruto (PDRB) menurut Lapangan Usaha,
Atas Dasar Harga Konstan Kabupaten Karanganyar Tahun 2011 - 2013
Distribution of Gross Regional Domestic Product according to Fields Effort on Current
Constant Prices in Karanganyar Regency 2011 - 2013

Lapangan Usaha	2011 (Juta Rp.)	2012 (Juta Rp.)	2013 (Juta Rp.)
(1)	(2)	(3)	(4)
1. Pertanian	20,14	20,00	19,54
1.1. Tan. Bahan Makanan	13,43	13,44	12,98
1.2. Tan. Perkebunan	1,79	1,74	1,72
1.3. Peternakan	4,71	4,62	4,65
1.4. Kehutanan	0,10	0,10	0,09
1.5. Perikanan	0,11	0,10	0,10
2. Pertambangan dan Penggalian	0,79	0,78	0,78
3. Industri Pengolahan	51,22	51,40	51,70
4. Listrik, Gas dan Air Minum	1,34	1,35	1,38
5. Bangunan	2,37	2,36	2,40
6. Perdagangan	10,53	10,47	10,56
7. Angkutan & Perhubungan	2,79	2,83	2,84
8. Lembaga Keuangan, Sewa Bangunan dan Jasa Perusahaan	2,13	2,17	2,21
9. Jasa - Jasa	8,69	8,64	8,60
PDRB	100,00	100,00	100,00

Sumber : BPS Kabupaten Karanganyar

Tabel 9.1.5/ Table 9.1.5
Indeks Berantai Produk Domestik Regional Bruto (PDRB) menurut Lapangan Usaha,
Atas Dasar Harga Berlaku Kabupaten Karanganyar Tahun 2011 - 2013
Chain Index of Gross Regional Domestic Product to Fields Effort on Current Market Prices in
Karanganyar Regency 2011 - 2013

Lapangan Usaha	2011 (Juta Rp.)	2012 (Juta Rp.)	2013 (Juta Rp.)
(1)		(3)	(4)
1. Pertanian	109,24	110,48	110,04
1.1. Tan. Bahan Makanan	107,30	111,46	109,54
1.2. Tan. Perkebunan	115,30	105,48	110,84
1.3. Peternakan	113,45	109,33	111,27
1.4. Kehutanan	110,82	111,03	115,20
1.5. Perikanan	113,44	104,95	109,58
2. Pertambangan dan Penggalian	107,40	108,63	112,32
3. Industri Pengolahan	111,89	112,66	112,71
4. Listrik, Gas dan Air Minum	109,37	107,91	117,19
5. Bangunan	110,38	111,40	112,12
6. Perdagangan	113,57	111,28	113,23
7. Angkutan & Perhubungan	108,81	111,68	113,57
8. Lembaga Keuangan, Sewa Bangunan dan Jasa Perusahaan	112,90	110,82	112,87
9. Jasa - Jasa	114,96	109,64	111,34
PDRB	111,53	111,46	112,12

Sumber : BPS Kabupaten Karanganyar

Tabel 9.1.6/ Table 9.1.6
Indeks Berantai Produk Domestik Regional Bruto (PDRB) menurut Lapangan Usaha,
Atas Dasar Harga Konstan Kabupaten Karanganyar Tahun 2011 - 2013
Chain Index of Gross Regional Domestic Product to Fields Effort on Current Market Prices in
Karanganyar Regency 2011 - 2013

Lapangan Usaha	2011 (Juta Rp.)	2012 (Juta Rp.)	2013 (Juta Rp.)
(1)	(2)	(3)	(4)
1. Pertanian	100,98	105,10	102,96
1.1. Tan. Bahan Makanan	98,68	105,87	101,75
1.2. Tan. Perkebunan	105,10	102,87	104,22
1.3. Peternakan	106,20	103,92	106,05
1.4. Kehutanan	104,90	104,02	100,70
1.5. Perikanan	108,72	99,56	103,21
2. Pertambangan dan Penggalian	103,72	104,00	105,42
3. Industri Pengolahan	106,40	106,20	105,99
4. Listrik, Gas dan Air Minum	105,74	106,31	107,77
5. Bangunan	105,13	105,14	107,04
6. Perdagangan	108,01	105,24	106,30
7. Angkutan & Perhubungan	106,07	107,49	105,50
8. Lembaga Keuangan, Sewa Bangunan dan Jasa Perusahaan	106,75	107,96	107,10
9. Jasa - Jasa	107,94	105,16	104,95
PDRB	105,50	105,82	105,38

Sumber : BPS Kabupaten Karanganyar

Tabel 9.1.7/ Table 9.1.7
Inflasi dan Indeks Harga Konsumen (IHK)
di Kota Karanganyar Tahun 2013
Inflation and Price Consumer Index in Karanganyar Regency 2013

Bulan	UMUM		Bahan Makanan		Makanan Jadi, Minuman Tembakau dan Rokok	
	IHK	Inflasi	IHK	Inflasi	IHK	Inflasi
(1)	(2)	(3)	(4)	(5)	(6)	(7)
1. Januari	133,75	1,34	178,11	4,61	136,10	-0,24
2. Februari	135,02	0,96	179,46	0,75	136,13	0,02
3. Maret	136,79	1,31	186,22	3,77	136,05	-0,06
4. April	136,40	-0,29	183,00	-1,73	137,28	0,90
5. Mei	136,04	-0,26	179,36	-1,99	137,86	0,42
6. Juni	137,60	1,14	183,45	2,28	138,51	0,47
7. Juli	142,43	3,51	197,04	7,41	140,77	1,63
8. Agustus	143,22	0,55	199,21	1,10	140,29	-0,34
9. September	142,14	-0,75	193,60	-2,81	139,63	-0,47
10. Oktober	142,61	0,33	194,77	0,60	139,91	0,20
11. Nopember	143,01	0,28	193,90	-0,45	140,50	0,42
12. Desember	143,46	0,32	194,28	0,19	142,15	1,18
Jml. Th. 2013	143,46	8,70	194,28	14,10	142,15	4,19

Sumber : BPS Kabupaten Karanganyar

Tabel 9.1.7
Lanjutan

Bulan	Biaya Tempat Tinggal		Sandang		Kesehatan	
	IHK	Inflasi	IHK	Inflasi	IHK	Inflasi
(1)	(8)	(9)	(10)	(11)	(12)	(13)
1. Januari	124,43	2,03	140,84	0,21	115,81	0,00
2. Pebruari	127,39	2,38	140,87	0,02	115,94	0,11
3. Maret	129,95	2,00	141,93	0,75	116,45	0,44
4. April	130,21	0,20	141,14	-0,56	117,17	0,62
5. Mei	131,12	0,70	141,03	-0,08	118,05	0,75
6. Juni	138,51	0,47	141,13	0,07	118,10	0,05
7. Juli	132,59	1,08	142,10	0,69	118,93	0,71
8. Agustus	132,52	-0,05	143,28	0,83	118,93	0,00
9. September	133,00	0,36	144,68	0,98	119,94	0,84
10. Oktober	133,22	0,17	146,77	1,44	120,91	0,81
11. Nopember	134,36	0,85	149,06	1,56	121,26	0,29
12. Desember	134,43	0,05	150,56	1,01	121,27	0,01
Jml. Th. 2013	134,43	10,23	150,56	7,13	121,27	4,72

Sumber : BPS Kabupaten Karanganyar

Tabel 9.1.7
Lanjutan

Bulan	Pendidikan, Rekreasi dan Olah Raga		Transportasi dan Komunikasi	
	IHK	Inflasi	IHK	Inflasi
(1)	(14)	(15)	(16)	(17)
1. Januari	112,14	0,89	105,04	-3,46
2. Pebruari	112,25	0,10	105,82	0,74
3. Maret	112,25	0,00	103,18	-2,50
4. April	112,25	0,00	103,18	0,00
5. Mei	112,25	0,00	103,18	0,00
6. Juni	111,91	-0,30	106,98	3,69
7. Juli	111,95	0,04	114,20	6,75
8. Agustus	115,35	3,03	114,76	0,49
9. September	115,67	0,28	114,20	-0,49
10. Oktober	115,35	-0,27	114,22	0,01
11. Nopember	115,57	0,19	114,23	0,01
12. Desember	115,57	0,00	114,23	0,00
Jml. Th. 2013	115,57	3,97	114,23	4,98

Sumber : BPS Kabupaten Karanganyar

DATA

MENCERDASKAN BANGSA



BADAN PUSAT STATISTIK

KABUPATEN KARANGANYAR

Jl. Merdeka No. 91 & Gang 1 Perumahan Cempaka, Karanganyar, Jawa Tengah
Kabupaten Karanganyar 55131-55132 | Email: statistik@kab.karanganyar.go.id | www.bps.karanganyar.go.id